

**Ústecký kraj**

IČ 70892156


se sídlem Velká Hradební 3118/48, 400 02 Ústí nad Labem

**zastoupený Správou a údržbou silnic Ústeckého kraje, příspěvkovou organizací**

se sídlem : Ruská 260, Dubí 3, PSČ : 417 03

IČ : 00080837

DIČ : CZ00080837

bankovní spojení : 


za niž jedná ředitel Ing. Libor Tačner

dále jen „zavázaný“

a

**Severočeská vodárenská společnost, a.s.**se sídlem : **Přítkovská 1689, 415 50 Teplice**

Zapsána v obch. Rejstříku vedeném Krajským soudem v Ústí nad Labem, oddíl B, vložka 466

IČ : **49099469**DIČ : **CZ49099469**bankovní spojení : 

Kterou zastupuje

Ing. Janem Zurkem – ředitel odboru správy majetku

Severočeské vodárenské společnosti, a.s. na základě pověření  
představenstva společnosti

dále jen „oprávněný“

uzavřeli dnešního dne tuto

**smlouvu****o zřízení služebnosti inženýrské sítě**

dle ustanovení § 1257 a násl. zákona č. 89/2012 Sb., občanský zákoník

**I.**

- 1) Ústecký kraj je vlastníkem pozemku **p.p.č. 218/1 a 218/5 v k.ú. Červený Hrádek u Jirkova**, zapsaného na **LV č. 2675**, druh pozemku: ostatní plocha, způsob využití: silnice, způsob ochrany: 0, obec Chomutov, okres Chomutov, evidovaného u Katastrálního úřadu pro Ústecký kraj, Katastrální pracoviště Chomutov (dále jen „služebný pozemek“), komunikace **III/2528**, která se nachází na služebném pozemku, dále
- 2) Správa a údržba silnic Ústeckého kraje, příspěvková organizace je na základě zřizovací listiny č. 130/2001 ve znění pozdějších dodatků oprávněna k výkonu vlastnických práv Ústeckého kraje k silnicím II. a III. tříd, včetně jejich součástí a příslušenství v rámci své územní působnosti (správa majetku kraje). Výkon tohoto vlastnického práva se vztahuje i k služebnému pozemku.
- 3) Oprávněný je vlastníkem zařízení „**Jirkov, Červený Hrádek – rekonstrukce vodovodu**“, včetně jeho součástí, příslušenství, opěrných a vytyčovacíh bodů, které je uloženo ve služebném pozemku (dále jen „zařízení“).

## II.

Zavázaný, v souladu se zřizovací listinou citovanou v článku I. odst. 2 a usnesením Rady Ústeckého kraje uvedeným v článku IV. této smlouvy, zřizuje ve prospěch oprávněného ke služebnímu pozemku služebnost inženýrské sítě spočívající v povinnosti zavázaného strpět zřízení, provozování, udržování a provádění úprav zařízení, jakož i vstup a vjezd v souvislosti se zřízením, provozováním, udržováním a prováděním úprav zařízení, a to v rozsahu podle **geometrického plánu č. 403-4821/2017 ze dne 23. 8. 2018**, který je nedílnou součástí této smlouvy jako příloha č. I.

## III.

- 1) Služebnost dle této smlouvy se zřizuje za jednorázovou úhradu, a to v částce [redacted] - Kč, k níž je připočtena DPH ve výši dle příslušného právního předpisu, tj. celkem [redacted] Výše jednorázové úhrady byla stanovena výpočtem v protokolu ze dne **13. 09. 2017**.
- 2) Částka uvedená v odst. 1 byla uhrazena před podpisem této smlouvy, což zavázaný stvrzuje svým podpisem.
- 3) Náklady spojené se zřízením služebnosti dle této smlouvy se zavazuje uhradit oprávněný.

## IV.

O zřízení služebnosti dle této smlouvy rozhodla Rada Ústeckého kraje dne 19-08-2019 usnesením č. [redacted], které je nedílnou součástí této smlouvy jako příloha č. 2 [redacted]

130/07R/2017-246 A. M. [redacted]

## V.

Na základě této smlouvy lze provést ve prospěch oprávněného vklad práva odpovídajícího věcnému břemenu ke služebnímu pozemku do katastru nemovitostí takto:

### v části C příslušného LV :

Věcné břemeno s právem zřízení, provozování, udržování a provádění úprav zařízení „vodovodu“ na dobu neurčitou.

## VI.

1. Oprávnění ze služebnosti vzniká vkladem práva odpovídajícího služebnosti do katastru nemovitostí na základě této smlouvy. Návrh na vklad se zavazuje podat oprávněný do 3 měsíců od uzavření této smlouvy.
2. Tato smlouva nabývá platnosti dnem jejího uzavření a účinnosti dnem uveřejnění v registru smluv. Smlouva bude v úplném znění uveřejněna prostřednictvím registru smluv postupem dle zákona č. 340/2015 Sb., o zvláštních podmínkách účinnosti některých smluv, uveřejňování těchto smluv a o registru smluv (zákon o registru smluv), ve znění pozdějších předpisů. Oprávněný prohlašuje, že souhlasí s uveřejněním svých osobních údajů obsažených v této smlouvě, které by jinak podléhaly znečitelnění v registru smluv, popř. disponuje souhlasem třetích osob uvedených na své straně s uveřejněním jejich osobních údajů v registru smluv, které by jinak podléhaly znečitelnění. Smluvní strany se dohodly na tom, že uveřejnění v registru smluv provede zavázaný, který zároveň zajistí, aby informace o uveřejnění této smlouvy byla zaslána oprávněnému do datové schránky ID..... / na email:.....

3. Účastníci shodně prohlašují, že tato smlouva je projevem jejich svobodné a vážné vůle, její obsah je jim srozumitelný a považují jej za určitý, což stvrzují svými podpisy.
4. Tato smlouva je vyhotovena ve čtyřech stejnopisech, z nichž jeden bude zaslán Katastrálnímu úřadu prostřednictvím oprávněného, dva obdrží zavázaný a jeden oprávněný.

30. 08. 2019  
V Dubí, dne.....

TEPLICÍCH, dne: 02-08-2019



Zavázaný  
Ústecký kraj  
zastoupený  
Správou a údržbou silnic Ústeckého kraje,  
příspěvkovou organizací,  
za niž jedná  
Ing. Libor Tačner,  
ředitel




Oprávněný  
Ing. Jan Zurek,  
ředitel odboru správy majetku

Severočeská vodárenská společnost a.s.  
415 50 Teplice, Přítkovská 1689  
IČ 49099469, DIČ CZ49099469

26



|  |   |   |
|--|---|---|
| <b>GEOMETRICKÝ PLÁN</b><br><b>pro</b><br><i>vymezení rozsahu věcného břemene</i><br><i>k části pozemku</i>   | Geometrický plán ověřil úředně oprávněný zeměměřický inženýr:   | Stejnopis ověřil úředně oprávněný zeměměřický inženýr:                                |
|  | Jméno, příjmení: <i>Ing. Josef Koblasa</i>  | Jméno, příjmení: <i>Ing. Josef Koblasa</i>  |
|  | Číslo položky seznamu úředně oprávněných zeměměřických inženýrů: <i>1506/1996</i>   | Číslo položky seznamu úředně oprávněných zeměměřických inženýrů: <i>1506/1996</i>     |
|  | Dne: <i>21.8.2018</i> Číslo: <i>499/2018</i>  | Dne: <i>23.8.2018</i> Číslo: <i>1431/2018</i>   |
| Náležitostí a přesností odpovídá právním předpisům.  | Tento stejnopis odpovídá geometrickému plánu v elektronické podobě uloženému v dokumentaci katastrálního úřadu.                                       |   |
| Vyhotovitel: <i>GEOTIS, spol. s r.o.</i><br><i>Walkerova 891</i><br><i>Chomutov</i>  | Katastrální úřad souhlasí s očišlováním parcel.   | Ověření stejnopisu geometrického plánu v listinné podobě                              |
| Číslo plánu: <i>403-4821/2017</i>  | <b>Katastrální úřad pro Ústecký kraj</b><br><b>KP Chomutov</b><br><b>Ivana Muchová</b><br><b>PGP-1108/2018-503</b><br><b>2018.08.23 12:30:59 CEST</b> |  |
| Okres: <i>Chomutov</i>   |   |   |
| Obec: <i>Jirkov</i>  |   |   |
| Kat. území: <i>Červený Hrádek u Jirkova</i>  |   |   |
| Mapový list: <i>Chomutov 1-3/11</i>  |   |   |
| <small>Dosaďadním vlastníkům pozemků byla poskytnuta možnost seznámit se v terénu s průběhem navrhovaných nových hranic, které byly označeny předepsaným způsobem.</small> |   |   |

## VÝKAZ DOSAVADNÍHO A NOVÉHO STAVU ÚDAJŮ KATASTRU NEMOVITOSTÍ

| Dosavadní stav                |                |                | Nový stav                      |                               |                |                |                                |                              |                        |  |                        |                         |                |  |               |
|-------------------------------|----------------|----------------|--------------------------------|-------------------------------|----------------|----------------|--------------------------------|------------------------------|------------------------|--|------------------------|-------------------------|----------------|--|---------------|
| Označení pozemku parc. číslem | Výměra parcely |                | Druh pozemku<br>Způsob využití | Označení pozemku parc. číslem | Výměra parcely |                | Druh pozemku<br>Způsob využití | Typ stavby<br>Způsob využití | Způsob určení<br>výměr | Porovnání se stavem evidence právních vztahů             |                        |                         |                |  |               |
|                               | ha             | m <sup>2</sup> |                                |                               | ha             | m <sup>2</sup> |                                |                              |                        | Díl přechází z pozemku označeného v katastru nemovitostí | dřívější poz. evidenci | Číslo listu vlastnictví | Výměra dílu    |  | Označení dílu |
|                               |                |                |                                |                               |                |                |                                |                              |                        |  |                        | ha                      | m <sup>2</sup> |  |               |
| 218/1                         |                |                |                                |                               |                |                |                                |                              |                        | 218/1  |                        | 2675                    |                |  |               |
| 218/5                         |                |                |                                |                               |                |                |                                |                              |                        | 218/5  |                        | 2675                    |                |  |               |

*Druh věcného břemene : úplatné věcné břemeno, služebnost inženýrské sítě – právo vést vodovodní potrubí, provozovat jej a udržovat  
Oprávněný: správce sítě*