

Smlouva o uzavření budoucí darovací smlouvy

uzavřená níže uvedeného dne, měsíce a roku mezi:

Městem Žďár nad Sázavou, Žižkova 227/1, 591 01 Žďár nad Sázavou, IČO 295841, zastoupeným jeho starostou Mgr. Zdeňkem Navrátilem jako budoucím dárcem na straně jedné (dále jen budoucí dárce)

a

Střední školou gastronomickou Adolpha Kolpinga, IČ 48 897 094, se sídlem U Klafárku 1685/3, 591 01 Žďár nad Sázavou, zastoupenou ing. Jiřím Cočevem, ředitelem, jako budoucím obdarovaným na straně druhé (dále jen budoucí obdarovaný)

t a k t o:

I.

Budoucí dárce prohlašuje, že je vlastníkem pozemku p.č. 2043/1, ostatní plocha, jiná plocha, zapsaného v katastru nemovitostí u Katastrálního úřadu pro Vysočinu se sídlem v Jihlavě, Katastrální pracoviště Žďár nad Sázavou na LV č. 1, obec Žďár nad Sázavou, k.ú. Město Žďár. Budoucí dárce při splnění podmínek v této smlouvě stanovených, daruje budoucímu obdarovanému část pozemku p.č. 2043/1, ostatní plocha, jiná plocha, upřesněnou geometrickým plánem pro rozdělení pozemku č. 4192-113/2016, který je součástí této smlouvy, jako pozemek p.č. 2043/9, ostatní plocha, jiná plocha ve výměře 256 m².

Budoucí obdarovaný se zavazuje na tomto pozemku, za podmínek dále stanovených touto smlouvou, postavit komunikaci, a to v souladu s povolením, vydaným stavebním odborem Městského úřadu ve Žďáře nad Sázavou (dále jen komunikace).

Předmětem této smlouvy je stanovení podmínek darovací smlouvy, která bude uzavřena mezi budoucím dárcem a budoucím obdarovaným a vytvoření závazku pro smluvní strany tuto darovací smlouvu při splnění smluvních podmínek uzavřít.

Smluvní strany se jednomyslně dohodly na tom, že darovací smlouva bude mít zejména následující znění:

=====

Darovací smlouva

uzavřená níže uvedeného dne, měsíce a roku mezi:

Městem Žďár nad Sázavou, Žižkova 227/1, 591 01 Žďár nad Sázavou, IČO 295841, zastoupeným jeho starostou Mgr. Zdeňkem Navrátilem jako dárcem na straně jedné (dále jen dárce)

a

Střední školou gastronomickou Adolpha Kolpinga, IČ 48 897 094, se sídlem U Klafárku 1685/3, 591 01 Žďár nad Sázavou, zastoupenou ing. Jiřím Cočevem, ředitelem, jako obdarovaným na straně druhé (dále jen obdarovaný)

I.

Dárce prohlašuje, že je vlastníkem pozemku p.č. 2043/9 ostatní plocha, jiná plocha ve výměře 256 m², zapsaného v katastru nemovitostí u Katastrálního úřadu pro Vysočinu se sídlem v

Jihlavě, Katastrální pracoviště Žďár nad Sázavou na LV č. 1, obec Žďár nad Sázavou, k.ú. Město Žďár.

II.

Dárce daruje obdarovanému pozemek p.č. 2043/9 ostatní plocha, jiná plocha ve výměře 256 m² a obdarovaný pozemek přijímá do svého výlučného vlastnictví.

Dárce daruje obdarovanému pozemek za účelem výstavby komunikace, postavené v souladu s povolením, vydaným stavebním odborem Městského úřadu ve Žďáře nad Sázavou (dále jen komunikace).

III.

Dárce prohlašuje, že splnil podmínky dané příslušným ustanovením § 85) zákona č. 128/2000 Sb. o obcích, stanovené pro převod nemovitých věcí z a do majetku města. Uzavření této smlouvy bylo schváleno zastupitelstvem města Žďáru nad Sázavou dne Záměr města darovat shora uvedený pozemek byl zveřejněn na úřední desce Městského úřadu ve Žďáře nad Sázavou od 1.11.2016 do 16.11.2016.

Dárce prohlašuje, že darovaný pozemek může být dotčen vedením inženýrských sítí ve vlastnictví jiných osob, než je dárce.

VII.

Vzhledem k veřejnoprávnímu charakteru města obdarovaný výslovně prohlašuje, že je s touto skutečností obeznámen a souhlasí se zpracováním svých údajů městem s ohledem na zákon č. 106/1999 Sb., o svobodném přístupu k informacím, ve znění pozdějších předpisů, a rovněž se zveřejněním smluvních podmínek obsažených v této smlouvě v rozsahu a za podmínek vyplývajících z příslušných právních předpisů, zejména zákona č. 106/1999 Sb., o svobodném přístupu k informacím, ve znění pozdějších předpisů.

Obdarovaný souhlasí se shromažďováním, uchováním a zpracováním svých osobních údajů obsažených v této smlouvě městem (příp. jeho zaměstnanci), a to pouze pro účely vedení evidence a projednání v orgánech města a zveřejnění rozhodnutí těchto orgánů, uzavření smluv, apod., ve kterých jsou tyto údaje obsaženy, tj. všude tam, kde lze uvedením osobních údajů předejít záměně účastníků právního vztahu. Tento souhlas je poskytován na dobu neurčitou, nejdéle však do okamžiku, kdy pomine účel, pro který budou uvedené osobní údaje zpracovány, s výjimkami stanovenými zvláštními zákony. Obdarovaný si je zároveň vědom svých práv upravených příslušnými ustanoveními zákona č. 101/2000 Sb., o ochraně osobních údajů a o změně některých zákonů, ve znění pozdějších předpisů.

Obdarovaný bere na vědomí, že dárce je osobou, která má podle zákona č. 340/2015 Sb., o zvláštních podmínkách účinnosti některých smluv, uveřejňování těchto smluv a o registru smluv (dále jen zákon o registru smluv), povinnost tuto smlouvu zveřejnit prostřednictvím registru smluv. Smluvní strany dále prohlašují, že smlouva neobsahuje obchodní tajemství.

Ve Žďáře nad Sázavou dne

II.

Předpoklady pro uzavření darovací smlouvy

Darovací smlouva bude mezi smluvními stranami uzavřena do 30 dnů ode dne, kdy obdarovaný obdrží rozhodnutí o přidělení dotace na výstavbu „Cvičného bezbariérového gastronomického pracoviště SŠG Adolpha Kolpinga“, která bude poskytnuta Ministerstvem pro místní rozvoj, (Specifický cíl 2.4, dotační titul: Integrovaný regionální operační program – IROP, Priorita Zkvalitnění veřejných služeb a podmínek života pro obyvatele regionů, Výzva: 33. Infrastruktura středních škol a vyšších odborných škol SVL (dále jen dotace).

V případě, že shora uvedené rozhodnutí o přidělení dotace nebude obdarovaným předloženo dárce nejpozději do 1.9.2017, pozbývá tato smlouva platnosti.

III.


Vzhledem k veřejnoprávnímu charakteru města budoucí obdarovaný výslovně prohlašuje, že je s touto skutečností obeznámen a souhlasí se zpracováním svých údajů městem s ohledem na zákon č. 106/1999 Sb., o svobodném přístupu k informacím, ve znění pozdějších předpisů, a rovněž se zveřejněním smluvních podmínek obsažených v této smlouvě v rozsahu a za podmínek vyplývajících z příslušných právních předpisů, zejména zákona č. 106/1999 Sb., o svobodném přístupu k informacím, ve znění pozdějších předpisů.

Budoucí obdarovaný souhlasí se shromažďováním, uchováním a zpracováním svých osobních údajů obsažených v této smlouvě městem (příp. jeho zaměstnanci), a to pouze pro účely vedení evidence a projednání v orgánech města a zveřejnění rozhodnutí těchto orgánů, uzavření smluv, apod., ve kterých jsou tyto údaje obsaženy, tj. všude tam, kde lze uvedením osobních údajů předejít záměně účastníků právního vztahu. Tento souhlas je poskytován na dobu neurčitou, nejdéle však do okamžiku, kdy pomine účel, pro který budou uvedené osobní údaje zpracovány, s výjimkami stanovenými zvláštními zákony. Budoucí obdarovaný si je zároveň vědom svých práv upravených příslušnými ustanoveními zákona č. 101/2000 Sb., o ochraně osobních údajů a o změně některých zákonů, ve znění pozdějších předpisů.


Budoucí obdarovaný bere na vědomí, že budoucí dárce je osobou, která má podle zákona č. 340/2015 Sb., o zvláštních podmínkách účinnosti některých smluv, uveřejňování těchto smluv a o registru smluv (dále jen zákon o registru smluv), povinnost tuto smlouvu zveřejnit prostřednictvím registru smluv. Smluvní strany dále prohlašují, že smlouva neobsahuje obchodní tajemství.

Uzavření této smlouvy bylo schváleno zastupitelstvem města Žďáru nad Sázavou dne 15.12.2016.

Ve Žďáře nad Sázavou dne 19.12.2016



Mgr. Zdeněk Navrátil
starosta města Žďáru nad Sázavou
za budoucího dárce



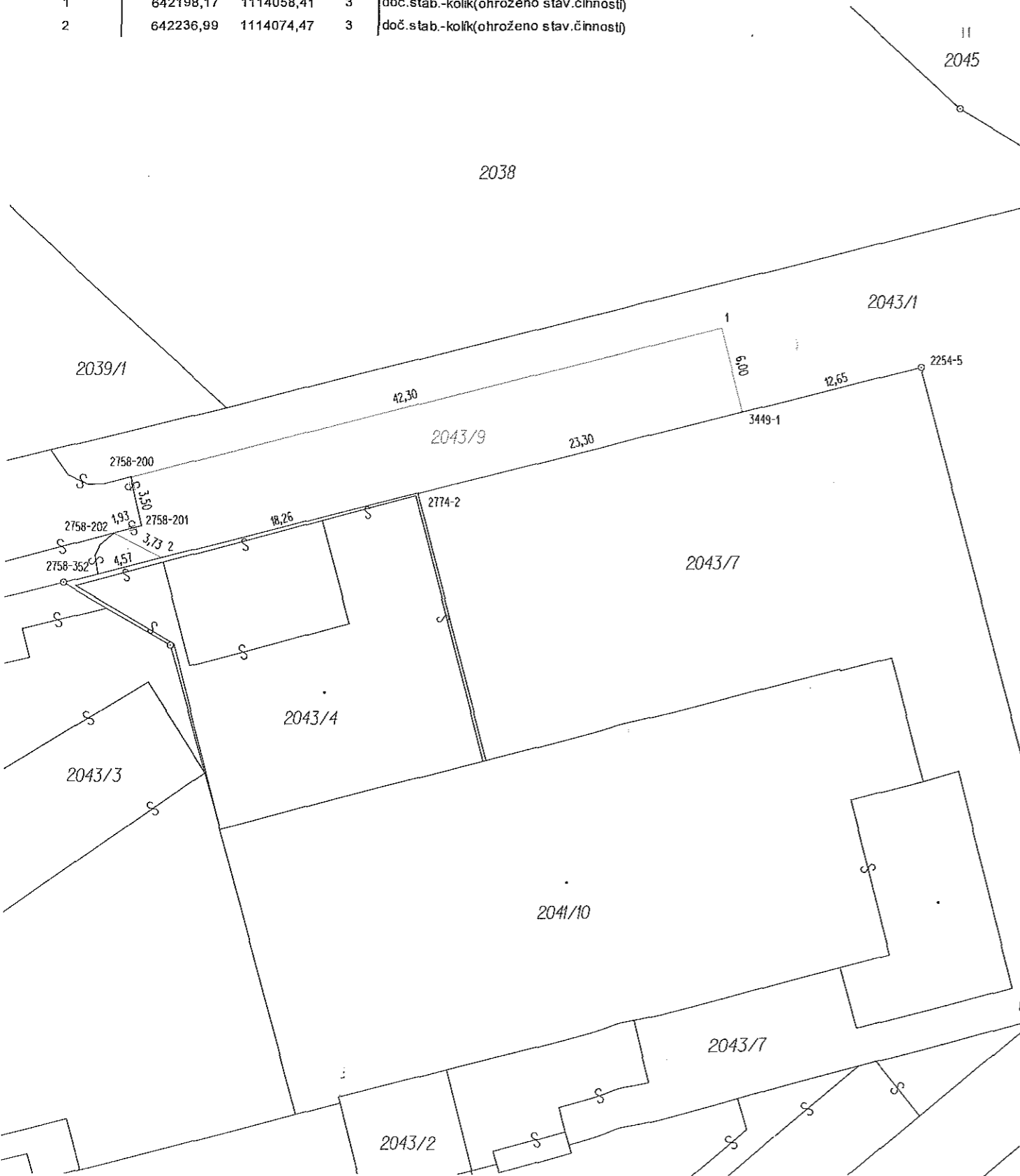
ing. Jiří Čoček
ředitel školy
za budoucího obdarovaného

MĚSTO ŽĎÁR NAD SÁZAVOU
Žižkova 227 / 1
ŽĎÁR NAD SÁZAVOU
PSČ 591 31
⑤

Seznam souřadnic (S-JTSK)

Číslo bodu	Souřadnice pro zápis do KN			Poznámka
	Y	X	Kód kvality	
2254-5	642184,43	1114061,14	3	kolík
2758-200	642239,18	1114068,84	3	obrubič
2758-201	642238,41	1114072,26	3	obrubič
2758-202	642240,28	1114072,73	3	obrubič
2758-352	642241,42	1114075,59	3	obrubič
2774-2	642219,28	1114069,98	3	kolík
3449-1	642196,70	1114064,25	3	kolík
1	642198,17	1114058,41	3	doč.stab.-kolík(ohroženo stav.činností)
2	642236,99	1114074,47	3	doč.stab.-kolík(ohroženo stav.činností)

VÝKAZ DOSAVADNÍHO A NOVÉHO STAVU ÚDAJŮ KATASTRU NEMOVITOSTÍ																
Dosavadní stav							Nový stav									
Označení pozemku parcelním číslem	Výměra parcely		Druh pozemku	Označení pozemku parcelním číslem	Výměra parcely		Druh pozemku	Typ stavby	Způsob využití	Způsob využití	Způsob určení výměry	Porovnání se stavem evidence právních vztahů				Označ. dílu
	ha	m ²			ha	m ²						Díl přechází z pozemku označeného v katastru nemovitostí	dřívější poz.evidenci	Číslo LV	Výměra dílu	
2043/1	63	96	ostat.pl. jiná plocha	2043/1	61	40	ostat.pl. jiná plocha			0	2043/1	1	61	40		
				2043/9	2	56	ostat.pl. jiná plocha			2	2043/1	1	2	56		
	63	96			63	96										



GEOMETRICKÝ PLÁN		Geometrický plán ověřil úředně oprávněný zeměměřický inženýr:	Stejnopis ověřil úředně oprávněný zeměměřický inženýr:
pro rozdělení pozemku	Jméno, příjmení: Ing. Karel Lačný	Jméno, příjmení: Ing. Karel Lačný	Jméno, příjmení: Ing. Karel Lačný
	Číslo položky seznamu úředně oprávněných zeměměřických inženýrů: 187/95	Číslo položky seznamu úředně oprávněných zeměměřických inženýrů: 187/95	Číslo položky seznamu úředně oprávněných zeměměřických inženýrů: 187/95
	Dne: 27.10.2016 Číslo: 190/2016	Dne: 4. 11. 2016 Číslo: 150/2016	Dne: 4. 11. 2016 Číslo: 150/2016
	Náležitosti a přesnosti odpovídá právním předpisům.	Tento stejnopis odpovídá geometrickému plánu v elektronické podobě uloženému v dokumentaci katastrálního úřadu.	Tento stejnopis odpovídá geometrickému plánu v elektronické podobě uloženému v dokumentaci katastrálního úřadu.
Vyhotovitel: Zdeněk Tulis - Geodetické práce 591 02 Žďár nad Sázavou	Katastrální úřad souhlasí s očíslováním parcel.	Ověření stejnopisu geometrického plánu v listinné podobě.	
Číslo plánu: 4192-113/2016	KÚ pro Vysočinu KP Žďár nad Sázavou PGP-1237/2016-714 2016.11.04 12:47:33 CET		
Okres: Žďár nad Sázavou			
Obec: Žďár nad Sázavou			
Kat. území: Město Žďár			
Mapový list: DKM-Nové Město na Moravě, 6-7/11			
Dosavadním vlastníkům pozemků byla poskytnuta možnost seznámit se v terénu s průběhem navrhovaných nových hranic, které byly označeny předepsaným způsobem:			
viz: seznam souřadnic			