

VÝKAZ DOSAVADNÍHO A NOVÉHO STAVU ÚDAJŮ KATASTRU NEMOVITOSTÍ

Dosavadní stav				Nový stav											
Označení pozemku parc. číslem	Výměra parcely		Druh pozemku Způsob využití	Označení pozemku parc. číslem	Výměra parcely		Druh pozemku Způsob využití	Typ stavby Způsob využití	Zpús. určení výměr	Porovnání se stavem evidence právních vztahů					
	ha	m ²			ha	m ²				Díl přechází z pozemku označeného v katastru nemovitostí	dřívější poz.evidenci	Číslo listu vlastnictví	Výměra dílu		Označení dílu
1378/3 1454/1										1378/3 1454/1		1864 1			

Druh věcného břemene: **dle smlouvy**

Oprávněný: **dle smlouvy**

SEZNAM SOUŘADNIC (S – JTSK)

Seznam souřadnic pro zápis do KN

číslo bodu	Y	X	Kód kvality	Poznámka
1	693650.00	967129.28	4	
2	693649.57	967129.16	3	
3	693650.05	967129.68	4	
4	693649.89	967130.24	3	
5	693649.41	967129.74	3	
6	693648.93	967130.47	3	
7	693648.83	967129.87	3	
8	693645.16	967130.87	3	
9	693645.06	967130.27	3	
10	693642.48	967131.48	3	
11	693642.38	967130.88	3	
12	693642.14	967131.52	4	
13	693642.06	967130.93	4	
14	693641.56	967131.60	3	
15	693641.48	967131.00	3	

GEOMETRICKÝ PLÁN

pro:

vymezení rozsahu věcného břemene k části pozemku

Geometrický plán ověřil úředně oprávněný zeměměřický inženýr:

Jméno, příjmení

Ing. Jiří Plaňanský

Stejnopis ověřil úředně oprávněný zeměměřický inženýr

Jméno, příjmení

Číslo položky seznamu úředně oprávněných zeměměřických inženýrů:

557/1995

Číslo položky seznamu úředně oprávněných zeměměřických inženýrů:

Dne

22.5.2019

Číslo

162/2019

Dne

Číslo

Náležitostmi a přesností odpovídá právním předpisům

Tento stejnopis odpovídá geometrickému plánu v elektronické podobě uloženému v dokumentaci katastrálního úřadu.

Vyhotovil :



GEOLINE CZ v.o.s.

Kašparova 186/23 Liberec 6
☎485 104 234, 608 978 874

Katastrální úřad souhlasí s očíslováním parcel

Ověření stejnopisu geometrického plánu v listinné podobě

Číslo plánu: **1017 - 4421 / 2019**

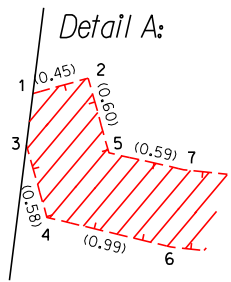
Okres: **Liberec**

Obec: **Chrastava**

Kat.území: **Chrastava I**

Mapový list: **Liberec 7-3/41**

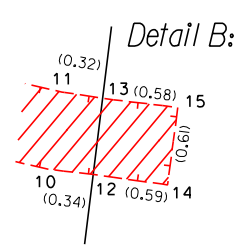
Dosavadním vlastníkům pozemků byla poskytnuta možnost seznámit se v terénu s průběhem navrhovaných nových hranic, které byly označeny předepsaným způsobem:



Q
1378/1

1040

Sportovní



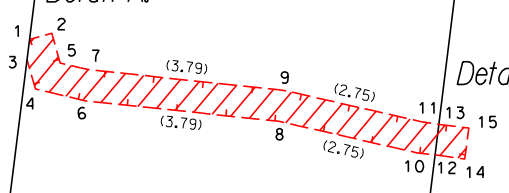
1364/1

1454/1

Q
1378/3

1361

Detail A:



Detail B:

1459/2

1380

1459/1

Q
1382