

KUPNÍ SMLOUVA

č. S 758/19

uzavřená dle ust. § 2079 a násl. zák.č. 89/2012 Sb., občanský zákoník
(dále jen „občanský zákoník“)

Smluvní strany:

Město Staré Město,

se sídlem Nám. Osvobození č. p. 166, 788 32 Staré Město
IČ: 00303364

zastoupeno panem Jiřím Kampem, starostou

Bankovní spojení: [REDAKCE]

číslo účtu: [REDAKCE]

(dále jen „prodávající“) na straně jedné

a

Lesy České republiky, s. p.,

se sídlem Nový Hradec Králové, Přemyslova 1106/19, PSČ 500 08 Hradec Králové,
zapsán v obchodním rejstříku vedeném Krajským soudem v Hradci Králové, oddíl AXII, vložka 540,
IČ: 42196451, DIČ: CZ42196451,

Bankovní spojení: [REDAKCE]

Číslo účtu: [REDAKCE]

zastoupený Ing. Josefem Vojáčkem, generálním ředitelem,

zastoupen [REDAKCE] vedoucím **Správy toků – oblast povodí Moravy,**

se sídlem ve Vsetíně, U Skláren 781, PSČ 755 01, na základě Pověření ze dne 8. 7. 2019

(dále jen „kupující“) na straně druhé

uzavírají níže uvedeného dne, měsíce a roku tuto

KUPNÍ SMLOUVU

I.

Úvodní ustanovení

1. Prodávající prohlašuje, že je výlučným vlastníkem následujících nemovitých věcí – pozemků:

Číslo parcely	Druh a způsob využití pozemku	Výměra v m ²	Katastrální území	LV	Obec
775	Ostatní plocha, jiná plocha	840	Staré Město pod Králickým Sněžníkem	10001	Staré Město
776	Ostatní plocha, jiná plocha	2685	Staré Město pod Králickým Sněžníkem	10001	Staré Město
782/1	Ostatní plocha, jiná plocha	1456	Staré Město pod Králickým Sněžníkem	10001	Staré Město
783/1	Ostatní plocha, jiná plocha	21335	Staré Město pod Králickým Sněžníkem	10001	Staré Město
814/1	Ostatní plocha, sportoviště a rekreační plocha	2688	Staré Město pod Králickým Sněžníkem	10001	Staré Město
814/2	Ostatní plocha, sportoviště a rekreační plocha	455	Staré Město pod Králickým Sněžníkem	10001	Staré Město
823	Ostatní plocha, sportoviště a rekreační plocha	2508	Staré Město pod Králickým Sněžníkem	10001	Staré Město

Číslo parcely	Druh a způsob využití pozemku	Výměra v m ²	Katastrální území	LV	Obec
827/1	Ostatní plocha, sportoviště a rekreační plocha	2208	Staré Město pod Králickým Sněžníkem	10001	Staré Město
827/2	Ostatní plocha, sportoviště a rekreační plocha	370	Staré Město pod Králickým Sněžníkem	10001	Staré Město
847/1	Ostatní plocha, jiná plocha	2043	Staré Město pod Králickým Sněžníkem	10001	Staré Město
848	Ostatní plocha, sportoviště a rekreační plocha	457	Staré Město pod Králickým Sněžníkem	10001	Staré Město
857/1	Ostatní plocha, sportoviště a rekreační plocha	2111	Staré Město pod Králickým Sněžníkem	10001	Staré Město
857/2	Ostatní plocha, sportoviště a rekreační plocha	393	Staré Město pod Králickým Sněžníkem	10001	Staré Město
894	Ostatní plocha, sportoviště a rekreační plocha	843	Staré Město pod Králickým Sněžníkem	10001	Staré Město

Uvedené pozemky jsou zapsány v katastru nemovitostí u Katastrálního úřadu pro Olomoucký kraj, Katastrální pracoviště Šumperk na LV č. 10001 pro výše uvedenou obec a katastrální území.

2. Dle geometrického plánu č. 989-3484/2018 ze dne 15. 5. 2018, vypracovaného [REDAKCE], GEOLES, s. r. o., Veverkova 1335, 500 02 Hradec Králové, potvrzeného Katastrálním úřadem pro Olomoucký kraj, Katastrální pracoviště v Šumperku dne 21. 5. 2018 pod číslem PGP 736/2018-809, se:

- z pozemku p. č. 775 odděluje nově vzniklý pozemek p. č. 775/2 o výměře 221 m²,
- z pozemku p. č. 776 odděluje nově vzniklý pozemek p. č. 776/2 o výměře 285 m²,
- z pozemku p. č. 782/1 oddělují nově vzniklé pozemky p. č. 782/10 o výměře 519 m², p. č. 782/11 o výměře 7 m², p. č. 782/12 o výměře 127 m²,
- z pozemku p. č. 783/1 oddělují nově vzniklé pozemky p. č. 783/5 o výměře 15 m², p. č. 783/6 o výměře 26 m²,
- z pozemku p. č. 783/1 odděluje díl „a“ o výměře 78 m² a z pozemku p. č. 814/1 odděluje díl „b“ o výměře 10 m², čímž vzniká sloučením těchto dílů nový pozemek p. č. 783/7 o výměře 88 m²,
- z pozemku p. č. 814/1 odděluje díl „c“ o výměře 133 m² a z pozemku p. č. 827/1 odděluje díl „d“ o výměře 36 m², čímž vzniká sloučením těchto dílů nový pozemek p. č. 814/3 o výměře 169 m²,
- z pozemku p. č. 814/2 odděluje díl „e“ o výměře 6 m², z pozemku p. č. 823 odděluje díl „f“ o výměře 2124 m² a z pozemku p. č. 827/2 odděluje díl „g“ o výměře 1 m², čímž se sloučením těchto dílů do pozemku p. č. 823 mění jeho původní výměra na 2131 m²,
- z pozemku p. č. 847/1 odděluje díl „h“ o výměře 50 m² a z pozemku p. č. 857/1 odděluje díl „i“ o výměře 11 m², čímž vzniká sloučením těchto dílů nový pozemek p. č. 847/3 o výměře 61 m²,
- z pozemku p. č. 814/2 odděluje díl „k“ o výměře 323 m², z pozemku p. č. 823 odděluje díl „l1“ a „l2“ o výměře 384 m², z pozemku p. č. 827/2 odděluje díl „m“ o výměře 240 m², z pozemku p. č. 848 odděluje díl „n“ o výměře 416 m², z pozemku p. č. 857/2 odděluje díl „o“ o výměře 276 m², z pozemku p. č. 894 odděluje díl „p“ o výměře 28 m², čímž se sloučením těchto dílů do pozemku p. č. 848 mění jeho původní výměra na 1667 m²,
- z pozemku p. č. 857/1 odděluje nově vzniklý pozemek p. č. 857/3 o výměře 92 m²,
- z pozemku p. č. 848 odděluje díl „r“ o výměře 41 m², z pozemku p. č. 857/2 odděluje díl „s“ o výměře 91 m² a z pozemku p. č. 894 odděluje díl „t“ o výměře 815 m², čímž se sloučením těchto dílů do pozemku p. č. 894 mění jeho původní výměra na 947 m².

II. Předmět smlouvy

1. Touto smlouvou prodávající prodává a kupující kupuje a přijímá do vlastnictví České republiky a práva hospodařit pro Lesy České republiky, s. p., pozemky **p. č. 775/2** o výměře 221 m², **p. č. 776/2** o výměře 285 m², **p. č. 782/10** o výměře 519 m², **p. č. 783/5** o výměře 15 m², **p. č. 783/6** o výměře 26 m², **p. č. 783/7** o výměře 88 m², **p. č. 814/3** o výměře 169 m², **p. č. 847/3** o výměře 61 m², **p. č. 848** o výměře 1667 m², **p. č. 857/3** o výměře 92 m², vše v obci Staré Město a **k. ú. Staré Město pod Králickým Sněžníkem** (dále jen „**předmět koupě**“), se všemi právy, povinnostmi, s jejich příslušenstvím a součástmi v tom stavu, v jakém se ke dni podpisu této smlouvy nachází.

III. Kupní cena

1. Prodávající na základě této smlouvy prodává kupujícímu předmět koupě uvedený v čl. II. této smlouvy se všemi jeho součástmi a příslušenstvím za dohodnutou kupní cenu ve výši **103.000,- Kč** (slovy: Jednostotřítisícekorun českých). Kupní cena byla stanovena dohodou.
2. Kupující tímto předmět koupě uvedený v čl. II. této smlouvy včetně všech součástí a příslušenství od prodávajícího za tuto kupní cenu kupuje do vlastnictví České republiky a do svého práva hospodařit.

IV. Způsob úhrady kupní ceny

1. Smluvní strany ujednaly, že kupní cena, tj. částka ve výši 103.000,- Kč (slovy: Jednostotřítisícekorun českých) bude kupujícím zaplacena bezhotovostním bankovním převodem na účet prodávajícího, jehož číslo je uvedeno v záhlaví této smlouvy, a to nejpozději do 30 dnů po obdržení vyrozumění o provedení vkladu vlastnického práva do katastru nemovitostí (doručení změnového listu vlastnictví), kde bude jako výlučný vlastník předmětu koupě zapsána Česká republika s právem hospodařit pro Lesy České republiky, s. p., a předmět koupě nebude zatížen žádnými omezeními s výjimkou omezení ve prospěch kupujícího. Za den úhrady se považuje den, kdy byla kupní cena odepsána z účtu kupujícího ve prospěch účtu prodávajícího.

V. Stav předmětu koupě

1. Prodávající prohlašuje, že ke dni oboustranného podpisu této smlouvy není předmět koupě včetně součástí a příslušenství poskytnut do užívání třetím osobám, že ke dni podpisu této kupní smlouvy neuzavřel smlouvu o převodu vlastnického práva týkajícího se předmětu koupě s jinými osobami a že v právu nakládat s předmětem koupě není nikterak omezen.
2. Prodávající prohlašuje, že na předmětu koupě neváznou ke dni podpisu této smlouvy žádná zástavní práva, věcná břemena, právo stavby či jiná omezení, a dále že mu nejsou známy žádné právní vady předmětu koupě, a to ani vady skryté.
3. Prodávající se zavazuje, že po oboustranném podpisu této smlouvy s předmětem koupě uvedeným v čl. I. této smlouvy nebude nijak nakládat, zejména ho nepřevéde na třetí osobu a ani jej jinak nezatíží jakýmikoliv právy ve prospěch třetích osob.
4. Pro případ, že by nedošlo k převodu vlastnického práva k předmětu koupě ve prospěch kupujícího, resp. České republiky s právem hospodařit ve prospěch Lesy České republiky, s. p., je kupující oprávněn od této smlouvy odstoupit.
5. Smluvní strany ujednaly, že nebezpečí škody na nemovité věci přechází na kupujícího jejím faktickým převzetím učiněným po zápisu vlastnického práva dle této smlouvy do katastru nemovitostí.

VI. Vklad do katastru nemovitostí, poplatky

1. Po převodu vlastnického práva k předmětu koupě na základě této kupní smlouvy se vlastníkem předmětu koupě stane Česká republika, když Lesům ČR, s. p., bude k předmětu koupě svědčit právo hospodařit. Vlastnické právo se všemi právy a povinnostmi přechází z prodávajícího na kupujícího dnem provedení vkladu vlastnického práva místně příslušným katastrálním úřadem do katastru nemovitostí.

2. Návrh na vklad vlastnického práva - práva hospodařit k předmětu koupě do katastru nemovitostí podá pouze kupující, a to po oboustranném podpisu této smlouvy.
3. Poplatek spojený s návrhem na vklad vlastnického práva do katastru nemovitostí se zavazuje uhradit kupující.
4. Daň z nabytí nemovitých věcí bude uhrazena příslušnému finančnímu úřadu v souladu s platnými a účinnými právními předpisy.

VII.

Odstoupení od smlouvy

1. Kterákoliv ze smluvních stran má právo odstoupit od této smlouvy,
 - a) pokud vklad vlastnického práva k předmětu smlouvy nebo dalších práv dle této smlouvy nebude v termínu do 12ti měsíců ode dne podání návrhu na vklad vlastnického práva na místně příslušný katastrální úřad a pracoviště zapsán,
 - b) v případě poskytnutí nepravdivých informací druhou smluvní stranou nebo pokud se ukáží prohlášení druhé smluvní strany v této smlouvě jako nepravdivá,
 - c) v případě, že prodlení s uhrazením kupní ceny ve smyslu čl. III. této smlouvy bude delší než 30 dnů.
2. Odstoupení od smlouvy je účinné okamžikem doručení písemného oznámení o odstoupení druhé smluvní straně. Odstoupením od této smlouvy se tato smlouva ruší od počátku.
3. V případě odstoupení od této smlouvy v souladu s touto smlouvou se obě smluvní strany zavazují potvrdit svým podpisem návrh na zpětvzetí návrhu na vklad vlastnického práva na místně příslušný katastrální úřad a pracoviště, a to nejpozději do 5 (pěti) pracovních dnů po doručení odstoupení od této smlouvy a po doručení písemné žádosti s návrhem zpětvzetí.

VIII.

Další ujednání

1. Pro případ prodlení kupujícího s úhradou jakékoli platby dle této smlouvy se kupující zavazuje zaplatit prodávajícímu smluvní pokutu ve výši 0,05% z kupní ceny, a to za každý i započatý den prodlení. Právo prodávajícího na náhradu škody či jiná jeho práva vyplývající z právních předpisů a této smlouvy tím nejsou dotčena.

IX.

Doložky platnosti

1. Pro platnost této Smlouvy je v souladu se Statutem LČR, zákonem o státním podniku nutný písemný souhlas Ministerstva zemědělství ČR, které rovněž vykonává jménem státu funkci zakladatele obtíženého (dále jen „Zakladatel“) ve smyslu ustanovení § 17 odst. 2 zákona č. 77/1997 Sb., o státním podniku, ve znění pozdějších předpisů.
2. Zakladatel udělil písemný souhlas s nakládáním s určeným majetkem ve smyslu ustanovení § 17 odst. 2 zákona č. 77/1997 Sb., o státním podniku, ve znění pozdějších předpisů, pod č. j. 47675/2017-MZE-13221 ze dne 1. 9. 2017, v odstavci 5.5.2 Statutu LČR. Smlouva nabývá platnosti dnem jejího podpisu oběma smluvními stranami a účinnosti dnem zveřejněním v registru smluv, dle zákona č. 340/2015 Sb., o zvláštních podmínkách účinnosti některých smluv, uveřejňování těchto smluv a o registru smluv (zákon o registru smluv), v účinném znění.
3. Prodávající prohlašuje, že jsou splněny veškeré podmínky stanovené v § 41 zákona č. 128/2000 Sb., o obcích, ve znění pozdějších předpisů, zejména že záměr uzavřít tuto kupní smlouvu byl schválen zastupitelstvem a řádně zveřejněn a uzavření této kupní smlouvy bylo schváleno Zastupitelstvem Města Staré Město dne 20. 6. 2019, usnesení č. 60/19.

X.

Criminal compliance doložka

1. Smluvní strany níže svým podpisem stvrzují, že v průběhu vyjednávání o této smlouvě vždy jednaly a postupovaly čestně a transparentně a současně se zavazují, že takto budou jednat i při plnění této smlouvy a veškerých činnostech s ní souvisejících.
2. Smluvní strany se dále zavazují vždy jednat tak a přijmout taková opatření, aby nedošlo ke vzniku důvodného podezření na spáchání trestného činu či k samotnému jeho spáchání (včetně formy

účastenství), v důsledku tedy jednat tak, aby kterékoli ze smluvních stran nemohla být přičtena odpovědnost podle zákona č. 418/2011 Sb., o trestní odpovědnosti právnických osob a řízení proti nim, nebo nevznikla trestní odpovědnost fyzických osob (včetně zaměstnanců) podle trestního zákoníku, případně aby nebylo zahájeno trestní stíhání proti jakékoliv ze smluvních stran včetně jejich zaměstnanců podle platných právních předpisů.

3. Lesy ČR za tímto účelem vytvořily tzv. Criminal compliance program Lesů České republiky, s. p. (viz www.lesy-cr.cz), (dále jen „CCP LČR“), a v jeho rámci přijaly závazek vymezovat se proti jakémukoli protiprávnímu a neetickému jednání a nastavily postupy k prevenci a odhalování takového jednání.

XI.

Závěrečná ustanovení

1. Pokud není v této smlouvě ujednáno jinak, řídí se vztahy mezi smluvními stranami příslušnými obecně platnými právními předpisy, zejména občanským zákoníkem ve znění pozdějších předpisů.
2. V případě změny identifikačních údajů smluvních stran se tyto zavazují vzájemně se o této skutečnosti bez zbytečného odkladu písemně informovat.
3. Tuto smlouvu lze měnit a doplňovat pouze písemnými vzestupně číslovanými dodatky podepsanými oběma smluvními stranami.
4. V případě, že příslušný katastrální úřad neprovede zápis do KN dle této smlouvy, zavazují se smluvní strany k poskytnutí vzájemné součinnosti a podání nového návrhu na vklad do KN bez zbytečného odkladu.
5. V případě, že by některé ustanovení této smlouvy bylo neplatné nebo neúčinné, není tím dotčena platnost nebo účinnost ostatních ustanovení smlouvy. V takovém případě se smluvní strany zavazují, že nahradí ustanovení zněním novým tak, aby se nové ustanovení co nejvíce přiblížilo předmětu a účelu ustanovení původního.
6. Obě smluvní strany jsou oprávněny a v případech stanovených zákonem i povinny uveřejnit smlouvu a její dodatky včetně metadat v rozsahu a způsobem dle zákona č. 340/2015 Sb., o zvláštních podmínkách účinnosti některých smluv, uveřejňování těchto smluv a o registru smluv (zákon o registru smluv), v účinném znění. Obě smluvní strany jsou s uveřejněním smlouvy a jejích dodatků včetně metadat srozuměny. Uveřejnění zajistí kupující.
7. Tato smlouva je vyhotovena v počtu 3 (tří) stejnopisů, z nichž po 1 (jednom) vyhotovení obdrží každá ze smluvních stran a 1 (jeden) stejnopis je určen pro potřeby řízení zápisu vlastnického práva do katastru nemovitostí.
8. Smluvní strany prohlašují, že si tuto smlouvu přečetly a na důkaz správnosti a souhlasu připojují prosty omylu své vlastnoruční podpisy.
9. Nedílnou součástí této smlouvy jsou tyto Přílohy:

- geometrický plán č. 989-3484/2018

Prodávající:


Ve Starém Městě, dne 27.8.2019





Město Staré Město
Jiří Kámp
starosta města


Kupující:

Ve Vsetíně, dne - 4 -09- 2019



Lesy České republiky, s. p.

vedoucí Správy toků - oblast povodí Moravy



GEOMETRICKÝ PLÁN pro rozdělení pozemku, změnu hranic pozemků	Geometrický plán ověřil úředně oprávněný zeměměřický inženýr:	Stejnopis ověřil úředně oprávněný zeměměřický inženýr:
	Jméno, příjmení: ██████████	Jméno, příjmení: ██████████
	Číslo položky seznamu úředně oprávněných zeměměřických inženýrů: 878/95	Číslo položky seznamu úředně oprávněných zeměměřických inženýrů: 878/95
	Dne: 15. května 2018 Číslo: 49/2018	Dne: 23.5.2018 Číslo: 53/2018
Náležitosti a přesnosti odpovídá právním předpisům.		Tento stejnopis odpovídá geometrickému plánu v elektronické podobě uloženému v dokumentaci katastrálního úřadu.
Vyhotovitel: GEOLES s.r.o. Veverkova 1335 500 02 Hradec Králové	Katastrální úřad souhlasí s očíslováním parcel.	Ověření stejnopisu geometrického plánu v listinné podobě.
Číslo plánu: 989 - 3484 / 2018	Elektronicky podepsal(a) ██████████ Datum: 2018.05.21 09:00:36 CEST Číslo řízení PGP 736/2018-809 Místo: KÚ Olomouc	
Okres: Šumperk		
Obec: Staré Město		
Kat. území: Staré Město pod Král. Sněžníkem		
Mapový list: Staré Město 4-8/31, 5-8/42		
Dosavadním vlastníkům pozemků byla poskytnuta možnost seznámit se v terénu s průběhem navrhovaných nových hranic, které byly označeny předepsaným způsobem: viz seznam souřadnic		

VÝKAZ DOSAVADNÍHO A NOVÉHO STAVU ÚDAJŮ KATASTRU NEMOVITOSTÍ

Dosavadní stav				Nový stav										
Označení pozemku parc. číslem	Výměra parcely		Druh pozemku Způsob využití	Označení pozemku parc. číslem	Výměra parcely		Druh pozemku Způsob využití	Typ stavby Způsob využití	Zpús. určení výměr	Porovnání se stavem evidence právních vztahů				
	ha	m ²			Díl přechází z pozemku označeného v katastru nemovitostí	Číslo listu vlastnictví				Výměra dílu		Označení dílu		
										ha	m ²			
775	8	40	ostat. pl.	775/1	6	19	ostat. pl.		0	775	10001	6	19	
			jiná plocha	775/2	2	21	jiná plocha			775	10001	2	21	
776	26	85	ostat. pl.	776/1	24	00	ostat. pl.		0	776	10001	24	00	
			jiná plocha	776/2	2	85	jiná plocha			776	10001	2	85	
782/1	14	56	ostat. pl.	782/1	8	03	ostat. pl.		0	782/1	10001	8	03	
			jiná plocha	782/10	5	19	jiná plocha			782/1	10001	5	19	
				782/11		7				782/1	10001		7	
				782/12	1	27				782/1	10001	1	27	
782/9	20	25	ostat. pl.	782/9	14	55	ostat. pl.		0	782/9	527	14	55	
			jiná plocha	782/13	4	91	jiná plocha			782/9	527	4	91	
				782/14		33				782/9	527		33	
				782/15		46				782/9	527		46	
				783/1	2	12	16			783/1	10001	2	12	16
783/1	2	13	ostat. pl.	783/1	2	12	ostat. pl.		0	783/1	10001		15	
			jiná plocha	783/5		15	jiná plocha			783/1	10001		26	
				783/6		26				783/1	10001		78	a
				783/7		88				814/1	10001		10	b
													88	
814/1	26	88	ostat. pl.	814/1	25	45	ostat. pl.		0	814/1	10001	25	45	
			sport.a rekr.pl.	814/3	1	69	sport.a rekr.pl.			814/1	10001	1	33	c
814/2	4	55	ostat. pl.	814/2	1	26	ostat. pl.		0	827/1	10001	1	69	d
			sport.a rekr.pl.	823	21	31	sport.a rekr.pl.			814/2	10001	1	26	
823	25	08	ostat. pl.	823	21	31	ostat. pl.		0	814/2	10001		6	e
			sport.a rekr.pl.				sport.a rekr.pl.			823	10001	21	24	f
										827/2	10001		1	g
827/1	22	08	ostat. pl.	827/1	21	72	ostat. pl.		0			21	31	
			sport.a rekr.pl.	827/1	21	72	sport.a rekr.pl.			827/1	10001	21	72	
827/2	3	70	ostat. pl.	827/2	1	29	ostat. pl.		0	827/2	10001	1	29	
847/1	20	43	ostat. pl.	847/1	19	93	ostat. pl.		0	847/1	10001	19	93	
			jiná plocha	847/3		61	jiná plocha			847/1	10001		50	h
848	4	57	ostat. pl.	848	16	67	ostat. pl.		0	857/1	10001		11	i
			sport.a rekr.pl.				sport.a rekr.pl.			857/1	10001		61	
										814/2	10001	3	23	k
										823	10001	3	84	l1+l2
										827/2	10001	2	40	m
										848	10001	4	16	n
										857/2	10001	2	76	o
857/1	21	11	ostat. pl.	857/1	20	08	ostat. pl.		0	894	10001		28	p
			sport.a rekr.pl.	857/2		26	sport.a rekr.pl.					16	67	
857/2	3	93	ostat. pl.	857/2		26	ostat. pl.		0	857/1	10001	20	08	
			sport.a rekr.pl.	894	9	47	sport.a rekr.pl.			857/1	10001		92	
894	8	43	ostat. pl.	894	9	47	ostat. pl.		0	857/2	10001		26	
			sport.a rekr.pl.				sport.a rekr.pl.			848	10001		41	r
										857/2	10001		91	s
									894	10001	8	15	t	
											9	47		

VÝKAZ DOSAVADNÍHO A NOVÉHO STAVU ÚDAJŮ KATASTRU NEMOVITOSTÍ

Dosavadní stav				Nový stav										
Označení pozemku parc. číslem	Výměra parcely		Druh pozemku Způsob využití	Označení pozemku parc. číslem	Výměra parcely		Druh pozemku Způsob využití	Typ stavby Způsob využití	Zpús. určení výměr	Porovnání se stavem evidence právních vztahů				
	ha	m ²			ha	m ²				Díl přechází z pozemku označeného v katastru nemovitostí	Číslo listu vlastnictví	Výměra dílu		Označení dílu
						ha	m ²							
3401	24	25	vodní pl. tok přirozený	3401/1	12	10	vodní pl. tok přirozený		0	3401	21	12	10	
				3401/2	2	18	vodní pl. tok přirozený		0	3401	21	2	18	
				3401/3	1	26	vodní pl. tok přirozený		0	3401	21	1	26	
				3401/4		54	vodní pl. tok přirozený		0	3401	21		54	
				3401/5		46	vodní pl. tok přirozený		0	3401	21		46	
				3401/6		55	vodní pl. tok přirozený		0	3401	21		55	
				3401/7		5	vodní pl. tok přirozený		0	3401	21		5	
				3401/8	2	93	vodní pl. tok přirozený		0	3401	21	2	93	
				3401/9		81	vodní pl. tok přirozený		0	3401	21		81	
				3401/10		87	vodní pl. tok přirozený		0	3401	21		87	
				3401/11		24	vodní pl. tok přirozený		0	3401	21		24	
				3401/12		73	vodní pl. tok přirozený		0	3401	21		73	
				3401/13		77	vodní pl. tok přirozený		0	3401	21		77	
				3401/14		76	vodní pl. tok přirozený		0	3401	21		76	
	4	48	42		4	48	42							

Seznam souřadnic (S-JTSK)
Číslo bodu Souřadnice pro zápis do KN

	Y	X	Kód kv.	Poznámka
k.u. Staré Město pod Králickým Sněžníkem (754528)				
5	562591.19	1057357.96	3	dřevěný kolík
6	562591.12	1057365.15	3	- " -
7	562562.37	1057371.00	3	- " -
8	562528.36	1057375.98	3	- " -
9	562520.10	1057377.34	3	- " -
10	562462.79	1057352.19	3	- " -
11	562477.61	1057370.95	3	- " -
12	562480.72	1057373.23	8	- " -
13	562495.87	1057377.98	8	- " -
14	562496.66	1057371.11	3	- " -
15	562485.19	1057368.01	3	- " -
16	562481.77	1057365.61	3	- " -
17	562371.44	1057254.62	8	- " -
18	562391.54	1057266.66	3	- " -
19	562402.03	1057274.70	8	- " -
20	562411.90	1057284.69	3	- " -
21	562416.42	1057291.69	3	- " -
22	562430.03	1057308.76	3	- " -
23	562434.02	1057316.94	3	- " -
24	562441.67	1057323.21	3	- " -
25	562446.43	1057329.69	8	značka sprejem
26	562450.29	1057336.79	3	dřevěný kolík
27	562454.98	1057328.88	3	- " -
28	562422.93	1057287.02	3	- " -
29	562324.37	1057183.48	8	- " -
30	562325.93	1057201.85	3	- " -
31	562329.38	1057217.67	3	- " -
32	562335.32	1057226.32	3	- " -
33	562342.83	1057234.56	8	- " -
34	562344.78	1057236.46	8	- " -
35	562349.21	1057239.95	3	- " -
36	562377.90	1057249.45	3	- " -
37	562369.35	1057242.83	3	- " -
38	562350.69	1057230.57	3	- " -
39	562342.91	1057222.32	3	- " -
40	562341.12	1057213.63	3	- " -
41	562323.91	1057175.58	3	- " -
42	562304.61	1057155.05	3	- " -
43	562282.48	1057132.45	3	- " -
44	562265.21	1057109.80	3	- " -
45	562258.61	1057098.35	8	- " -
46	562252.17	1057082.17	8	- " -
47	562260.58	1057081.51	3	- " -
48	562267.81	1057098.77	3	- " -
49	562275.89	1057109.27	3	- " -
50	562295.51	1057130.53	3	- " -
51	562316.19	1057154.08	3	- " -
52	562327.73	1057166.37	3	- " -
53	562334.64	1057182.62	3	- " -
54	562245.63	1057059.81	8	- " -
55	562256.26	1057069.80	3	- " -
56	562508.40	1057371.12	3	značka na podezdívce plotu
57	562470.58	1057362.05	8	dřevěný kolík
58	562457.98	1057346.27	8	- " -
59	562453.58	1057340.85	8	- " -
60	562431.34	1057311.45	8	- " -
61	562427.85	1057306.03	8	- " -
62	562415.77	1057290.68	8	- " -
63	562412.69	1057285.91	8	- " -
64	562405.10	1057277.81	8	- " -
65	562374.91	1057256.69	8	- " -
66	562324.61	1057186.28	8	- " -
67	562309.27	1057160.01	8	- " -
68	562305.37	1057155.87	8	- " -
69	562263.87	1057107.48	8	- " -
70	562250.80	1057077.49	8	- " -
71	562267.77	1057113.16	8	nestabilizován
72	562318.43	1057156.46	8	- " -
73	562326.16	1057202.90	8	- " -
74	562378.63	1057258.92	8	- " -

Body na nových hranicích byly stabilizovány dočasně dřevěnými kolíky z důvodu ohrožení stavební činností při úpravě koryta vodního toku.

