

2089/2019/OI

**Smlouva o zřízení služebnosti**  
uzavřená podle zákona č. 89/2012 Sb., občanský zákoník, ve znění pozdějších předpisů

**Smluvní strany**

---

vlastník pozemku:


**Tesco Stores ČR a.s.**

Vršovická 1527/68b, Vršovice, 10000 Praha 10

zastoupeno Lucií Kováčovou a Patrik Dojčinovičem, členy představenstva

IČO: 45308314

DIČ: (plátce DPH) CZ45308314

Bankovní spojení: 

(dále jen „vlastník“)

oprávněný ze služebnosti:


**Statutární město Ostrava**

Prokešovo nám. 8, 729 30 Ostrava

IČO: 00845451

DIČ: CZ00845451 (plátce DPH)

zastoupeno Mgr. Radimem Babincem, náměstkem primátora,

Bankovní spojení: 

(dále jen „oprávněný“)

**čl. I.**

1. Smluvní strany prohlašují, že údaje uvedené v záhlaví této smlouvy odpovídají skutečnosti v době uzavření smlouvy. Změny údajů se zavazují bez zbytečného odkladu oznámit druhé smluvní straně.
2. Účelem uzavření této smlouvy je uložení armaturní komory a vodovodního potrubí DN 300, do pozemků parc. č. 190/41 a parc. č. 190/39 oba v k. ú. Hrabová, v rozsahu dle geometrického plánu, tvořícího přílohu č. 1 této smlouvy. Armaturní komora a vodovodní/potrubí DN 300 má sloužit pro zajištění dostatečné kapacity stávajícího vodovodního potrubí na ul. Na Rovince.

**čl. II.**

1. Vlastník je vlastníkem nemovitosti, a to pozemků parc.č. 190/41 a parc. č. 190/39 , zapsaného ve veřejném seznamu vedeném Katastrálním úřadem pro Moravskoslezský kraj, katastrální pracoviště Ostrava na LV č. 1545 pro k.ú. Hrabová, obec Ostrava.
2. Oprávněný prohlašuje, že je vlastníkem:
  - armaturní komory a vodovodního potrubí DN 300, vybudovaného v rámci stavby „Posílení





**čl. VIII.  
Doložka**

Doložka platnosti právního jednání dle § 41 zákona č. 128/2000 Sb., o obcích (obecní zřízení), ve znění pozdějších předpisů:

O zřízení služebnosti a o uzavření této smlouvy rozhodla na straně oprávněného rada města usnesením č. 01614/RM1822/25 ze dne 11.6.2019.

V Ostravě dne 17.6.2019

V Praze dne 31.7.2019

.....  
za statutární město Ostrava  
Mgr. Radim Babinec  
náměstek primátora

.....  
Lucie Kováčová  
členka představenstva

.....  
Patrik Dojčinovičem  
člen představenstva

VÝKAZ DOSAVADNÍHO A NOVÉHO STAVU ÚDAJŮ KATASTRU NEMOVITOSTÍ

Dosavadní stav			Nový stav															
Označení pozemku parc. číslem	Výměra parcely		Druh pozemku	Označení pozemku parc. číslem	Výměra parcely		Druh pozemku	Typ stavby	Způsob využití	Způsob využití	Způsob určení výměry	Porovnání se stavem evidence právních vztahů						
	ha	m <sup>2</sup>			Způsob využití	Způsob využití						Dílí přechází z pozemku označeného v katastru nemovitostí	dřívější poz. evidenci	Číslo listu vlastnictví	Výměra dílu	Označení dílu		
190/39												190/39			1545			
190/41												190/41			1545			

Oprávněný: dle právních listin

Druh věcného břemene: dle právních listin

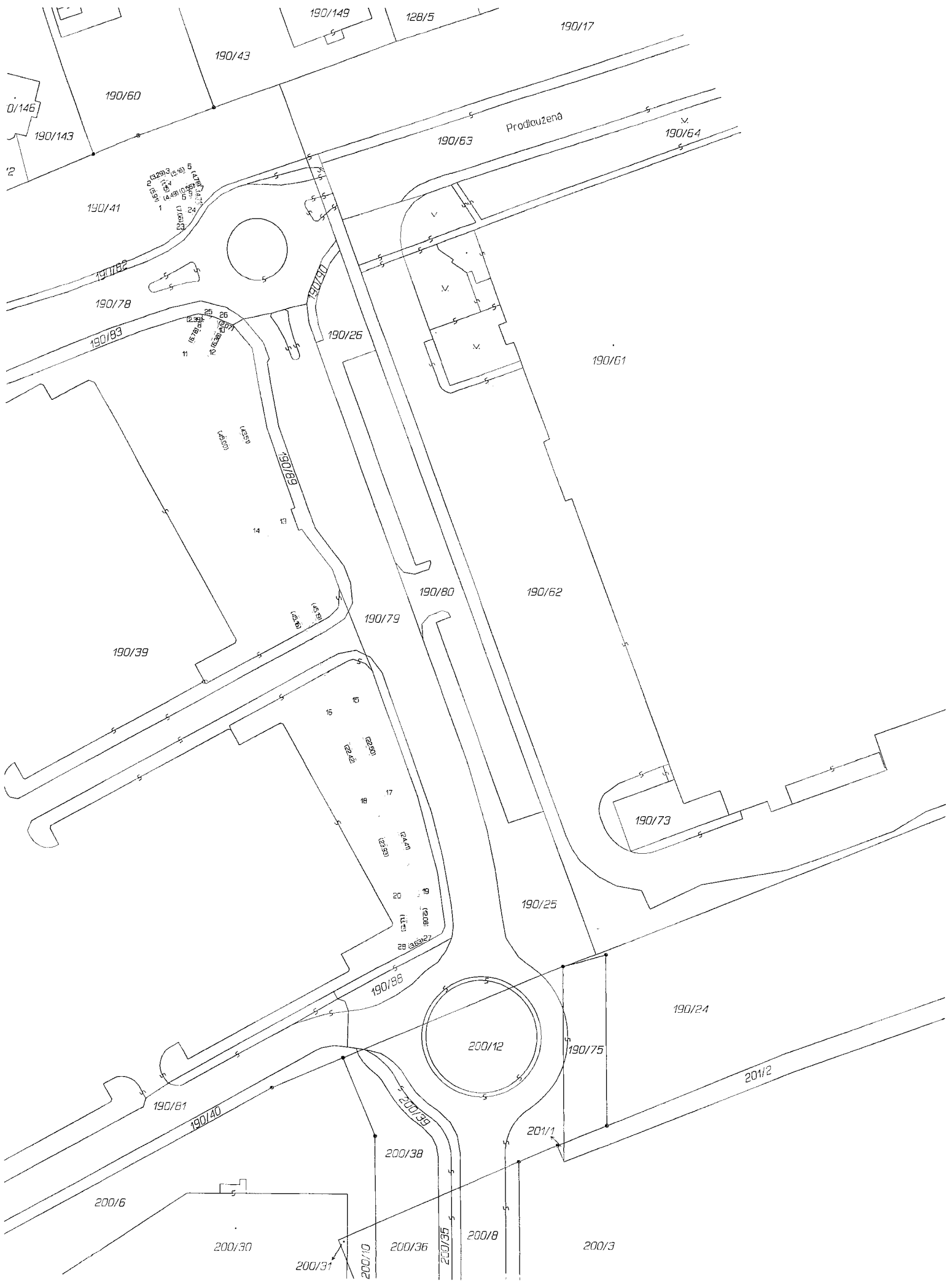
Seznam souřadnic (S-JTSK)

Číslo bodu Souřadnice pro zápis do KN  
 Y X Kód kv. Poznámka

k.ú. Hrabová (714534)

1	472340.10	1108098.38	3	břemeno
2	472342.60	1108093.02	3	břemeno
3	472339.62	1108091.62	3	břemeno
4	472339.13	1108092.66	3	břemeno
5	472334.45	1108090.48	3	břemeno
6	472336.03	1108096.49	3	břemeno
7	472332.44	1108094.82	3	břemeno
8	472330.63	1108125.62	3	břemeno
9	472332.94	1108095.05	3	břemeno
10	472327.19	1108126.10	3	břemeno
11	472333.65	1108131.69	3	břemeno
12	472330.03	1108131.81	3	břemeno
13	472313.49	1108172.05	3	břemeno
14	472316.53	1108173.31	3	břemeno
15	472296.14	1108213.78	3	břemeno
16	472299.20	1108215.01	3	břemeno
17	472288.05	1108234.78	3	břemeno
18	472291.14	1108235.93	3	břemeno
19	472279.70	1108257.72	3	břemeno
20	472282.96	1108258.42	3	břemeno
23	472334.74	1108103.43	3	průsečík
24	472332.08	1108099.68	3	průsečík
25	472331.06	1108123.27	3	průsečík
26	472327.57	1108124.07	3	průsečík
27	472278.81	1108269.77	3	průsečík
28	472281.98	1108271.53	3	průsečík

GEOMETRICKÝ PLÁN pro vymezení rozsahu věcného břemene k části pozemku	Geometrický plán ověřil úředně oprávněný zeměměřický inženýr:	Stejnopis ověřil úředně oprávněný zeměměřický inženýr:
	Jméno, příjmení: [redacted]	Jméno, příjmení: [redacted]
	Číslo položky seznamu úředně oprávněných zeměměřických inženýrů: 1310/95	Číslo položky seznamu úředně oprávněných zeměměřických inženýrů:
	Dne: 12. září 2018 Číslo: 173 /2018	Dne: 8 -09- 2018 Číslo: 192/2018
	Náležitostmi a přesností odpovídá právním předpisům.	Tento stejnopis odpovídá geometrickému plánu v elektronické podobě uloženému v dokumentaci katastrálního úřadu.
Vyhotovitel: GESPO v.o.s. IČO 45197041 28.rříjna 255 Ostrava - Mar. Hory	Katastrální úřad souhlasí s odtiskem parcel.	Overení stejnopisu geometrického plánu v listinné podobě.
Číslo plánu: 3023 - 313/2018	KÚ pro Moravskoslezský kraj KP Ostrava [redacted]	[redacted]
Okres: Ostrava-město	PGP-2336/2018-807	
Obec: Ostrava	2018.09.14 19:06:24 CEST	
Kat. území: Hrabová		
Mapový list: Ostrava B-4/11		
Dosavadním vlastníkům pozemků byla poskytnuta možnost seznámit se v terénu s průběhem navrhovaných nových hranic, které byly označeny předepsaným způsobem: dle seznamu souřadnic		



0/146  
190/143  
12  
190/60  
190/43

190/149  
128/5  
190/17  
190/63  
Prodloužená  
190/64

190/41  
190/78  
190/83  
190/26  
190/61

190/39  
190/79  
190/80  
190/62

190/73  
190/25

190/88  
200/12  
190/75  
190/24

201/1  
201/2  
200/38  
200/6  
200/30  
200/31  
200/10  
200/36  
200/35  
200/8  
200/3