

Příloha k pachtovní smlouvě č. 171N16/38

ZEPOS a.s.

Variabilní symbol: 17111638

Uzavřeno: 8.6.2016

Roční pacht:

Radovesice 5

Datum tisku: 27.10.2016

Účinná od: 8.6.2016

11 043 Kč

Lovosice 2

Katastr	Parcela	/	Díl	Skup.	Kultura	Číslo LV	Cena za ha [Kč]	Výměra [m2]	%	Pacht [Kč]
Brozany nad Ohří										
	1 493	4	0	2	2	60 000	135 600	428	2,2	127,68
	1 498	2	0	2	2	60 000	135 600	1 078	2,2	321,59
	1 502	23	0	2	2	60 000	135 600	451	2,2	134,54
	1 502	24	0	2	2	60 000	135 600	198	2,2	59,07
	1 503	11	0	2	2	60 000	135 600	577	2,2	172,13
	1 505	4	0	2	2	60 000	135 600	10 548	2,2	3 146,68
	1 505	15	0	2	2	60 000	135 600	6 471	2,2	1 930,43
	1 505	20	0	2	2	60 000	135 600	781	2,2	232,99
								20 532		6 125,11
Budyně nad Ohří										
část dle bloku	448	2	0	2	2	60 000	106 000	1 209	2,2	281,94
část dle bloku	466	4	0	2	2	60 000	106 000	2 257	2,2	526,33
část dle bloku	466	5	0	2	2	60 000	106 000	1 173	2,2	273,54
	505	30	0	2	2	60 000	106 000	1 560	2,2	363,79
	580	8	0	2	2	60 000	106 000	1 133	2,2	264,22
	580	9	0	2	2	60 000	106 000	872	2,2	203,35
část dle bloku	583	14	0	2	2	60 000	106 000	928	2,2	216,41
část dle bloku	583	15	0	2	2	60 000	106 000	804	2,2	187,49
	687	20	0	2	2	10 002	106 000	6 919	2,2	1 613,51
	1 050	3	0	2	2	10 002	106 000	317	2,2	73,92
	1 050	4	0	2	2	10 002	106 000	373	2,2	86,98
	1 447	0	0	2	2	10 002	106 000	414	2,2	96,54
	1 458	0	0	2	2	10 002	106 000	791	2,2	184,46
	1 459	0	0	2	2	10 002	106 000	1 097	2,2	255,82
	1 460	0	0	2	2	10 002	106 000	647	2,2	150,88
	1 464	0	0	2	2	10 002	106 000	593	2,2	138,29
								21 087		4 917,47
CELKEM:								41 619		11 043 Kč



Informace o pozemku

Parcelní číslo:	1493/4	
Obec:	Brozany nad Ohří [564621]	
Katastrální území:	Brozany nad Ohří [612898]	
Číslo LV:	10002	
Výměra [m ²]:	428	
Typ parcely:	Parcela katastru nemovitostí	
Mapový list:	KMD	
Určení výměry:	Graficky nebo v digitalizované mapě	
Druh pozemku:	orná půda	

Vlastníci, jiní oprávnění

Vlastnické právo	Podíl
Česká republika,	
Příslušnost hospodařit s majetkem státu	Podíl
Státní pozemkový úřad, Husinecká 1024/11a, Žižkov, 13000 Praha 3	

Způsob ochrany nemovitosti

Název
zemědělský půdní fond

Seznam BPEJ

BPEJ	Výměra
10100	428

Omezení vlastnického práva

Nejsou evidována žádná omezení.

Jiné zápisy

Nejsou evidovány žádné jiné zápisy.

Řízení, v rámci kterých byl k nemovitosti zapsán cenový údaj
--

Nemovitost je v územním obvodu, kde státní správu katastru nemovitostí ČR vykonává [Katastrální úřad pro Ústecký kraj, Katastrální pracoviště Litoměřice](#)

Zobrazené údaje mají informativní charakter. Platnost k 27.10.2016 13:00:00.

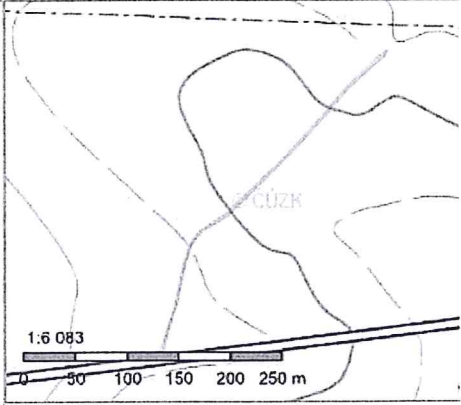
© 2004 - 2016 Český úřad zeměměřičký a katastrální, Pod sídlištěm 1800/9, Kobyličky, 18211 Praha 3
 Podání určená katastrálními úřady a pracovišti zasílejte přímo na [jejich e-mail adresu](#).

Verze aplikace: 5.3.2 build 0

17

Informace o pozemku

Parcelní číslo:	1498/2
Obec:	Brozany nad Ohří [564621]
Katastrální území:	Brozany nad Ohří [612898]
Číslo LV:	10002
Výměra [m ²]:	1078
Typ parcely:	Parcela katastru nemovitostí
Mapový list:	KMD
Určení výměry:	Graficky nebo v digitalizované mapě
Druh pozemku:	orná půda



Vlastníci, jiní oprávnění

Vlastnické právo	Podíl
Česká republika,	
Příslušnost hospodařit s majetkem státu	Podíl
Státní pozemkový úřad, Husinecká 1024/11a, Žižkov, 13000 Praha 3	

Způsob ochrany nemovitosti

Název
zemědělský půdní fond

Seznam BPEJ

BPEJ	Výměra
10100	1078

Omezení vlastnického práva

Nejsou evidována žádná omezení.

Jiné zápisy

Nejsou evidovány žádné jiné zápisy.

Řízení, v rámci kterých byl k nemovitosti zapsán cenový údaj
--

Nemovitost je v územním obvodu, kde státní správu katastru nemovitostí ČR vykonává [Katastrální úřad pro Ústecký kraj, Katastrální pracoviště Litoměřice](#)

Zobrazené údaje mají informativní charakter. Platnost k 27.10.2016 13:00:00.

© 2004 - 2016 Český úřad zeměměřický a katastrální, Pod sídlištěm 1800/9, Kobyličky, 18211 Praha 3
 Podání určená katastrálním úřadům a pracovištím zasílejte přímo na [jejich e-mail adresu](#).

Verze aplikace: 5.3.2 build 0

Informace o pozemku

Parcelní číslo:	1502/23	
Obec:	Brozany nad Ohří [564621]	
Katastrální území:	Brozany nad Ohří [612898]	
Číslo LV:	10002	
Výměra [m ²]:	451	
Typ parcely:	Parcela katastru nemovitostí	
Mapový list:	KMD	
Určení výměry:	Graficky nebo v digitalizované mapě	
Druh pozemku:	orná půda	

Vlastníci, jiní oprávnění

Vlastnické právo	Podíl
Česká republika,	
Příslušnost hospodařit s majetkem státu	Podíl
Státní pozemkový úřad, Husinecká 1024/11a, Žižkov, 13000 Praha 3	

Způsob ochrany nemovitosti

Název	
zemědělský půdní fond	

Seznam BPEJ

BPEJ	Výměra
10100	451

Omezení vlastnického práva

Nejsou evidována žádná omezení.

Jiné zápisy

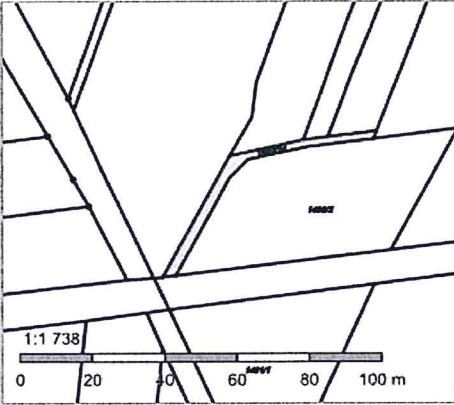
Nejsou evidovány žádné jiné zápisy.

Řízení, v rámci kterých byl k nemovitosti zapsán cenový údaj
--

Nemovitost je v územním obvodu, kde státní správu katastru nemovitostí ČR vykonává [Katastrální úřad pro Ústecký kraj, Katastrální pracoviště Litoměřice](#)

Zobrazené údaje mají informativní charakter. Platnost k 27.10.2016 13:00:00.

Informace o pozemku

Parcelní číslo:	1502/24	
Obec:	Brozany nad Ohří [564621]	
Katastrální území:	Brozany nad Ohří [612898]	
Číslo LV:	10002	
Výměra [m ²]:	198	
Typ parcely:	Parcela katastru nemovitostí	
Mapový list:	KMD	
Určení výměry:	Graficky nebo v digitalizované mapě	
Druh pozemku:	orná půda	

Vlastníci, jiní oprávnění

Vlastnické právo	Podíl
Česká republika,	
Příslušnost hospodařit s majetkem státu	Podíl
Státní pozemkový úřad, Husinecká 1024/11a, Žižkov, 13000 Praha 3	

Způsob ochrany nemovitosti

Název	
zemědělský půdní fond	

Seznam BPEJ

BPEJ	Výměra
10100	198

Omezení vlastnického práva

Nejsou evidována žádná omezení.

Jiné zápisy

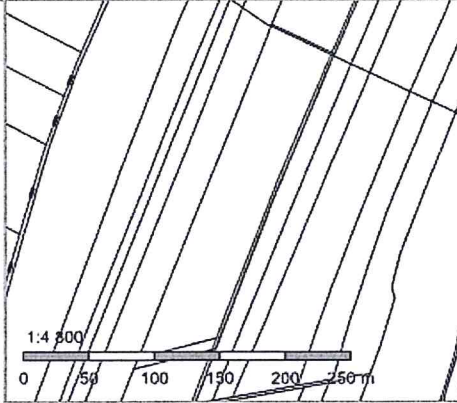
Nejsou evidovány žádné jiné zápisy.

Řízení, v rámci kterých byl k nemovitosti zapsán cenový údaj
--

Nemovitost je v územním obvodu, kde státní správu katastru nemovitostí ČR vykonává [Katastrální úřad pro Ústecký kraj, Katastrální pracoviště Litoměřice](#)

Zobrazené údaje mají informativní charakter. Platnost k 27.10.2016 13:00:00.

Informace o pozemku

Parcelní číslo:	1503/11	
Obec:	Brozany nad Ohří [564621]	
Katastrální území:	Brozany nad Ohří [612898]	
Číslo LV:	10002	
Výměra [m ²]:	577	
Typ parcely:	Parcela katastru nemovitostí	
Mapový list:	KMD	
Určení výměry:	Graficky nebo v digitalizované mapě	
Druh pozemku:	orná půda	

Vlastníci, jiní oprávnění

Vlastnické právo	Podíl
Česká republika,	
Příslušnost hospodařit s majetkem státu	Podíl
Státní pozemkový úřad, Husinecká 1024/11a, Žižkov, 13000 Praha 3	

Způsob ochrany nemovitosti

Název
zemědělský půdní fond

Seznam BPEJ

BPEJ	Výměra
10100	577

Omezení vlastnického práva

Nejsou evidována žádná omezení.

Jiné zápisy

Nejsou evidovány žádné jiné zápisy.

Řízení, v rámci kterých byl k nemovitosti zapsán cenový údaj
--

Nemovitost je v územním obvodu, kde státní správu katastru nemovitostí ČR vykonává [Katastrální úřad pro Ústecký kraj, Katastrální pracoviště Litoměřice](#)

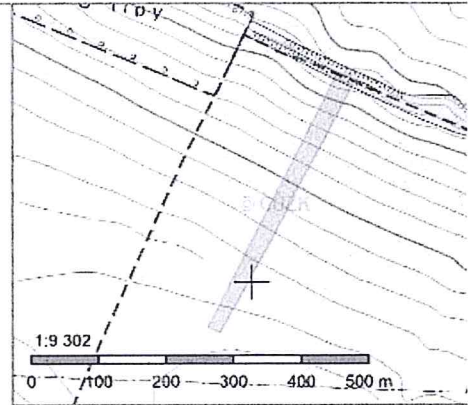
Zobrazené údaje mají informativní charakter. Platnost k 27.10.2016 13:00:00.

© 2004 - 2016 Český úřad zeměměřický a katastrální, Pod sídlištěm 1800/9, Kobylisy, 18211 Praha 3
Podání určená katastrálními úřady a pracovišti zasílejte přímo na [jejich e-mail adresu](#).

Verze aplikace: 5.3.2 build 0

Informace o pozemku

Parcelní číslo:	1505/4
Obec:	Brozany nad Ohří [564621]
Katastrální území:	Brozany nad Ohří [612898]
Číslo LV:	10002
Výměra [m ²]:	10548
Typ parcely:	Parcela katastru nemovitostí
Mapový list:	KMD
Určení výměry:	Graficky nebo v digitalizované mapě
Druh pozemku:	orná půda



Vlastníci, jiní oprávnění

Vlastnické právo	Podíl
Česká republika,	
Příslušnost hospodařit s majetkem státu	Podíl
Státní pozemkový úřad, Husinecká 1024/11a, Žižkov, 13000 Praha 3	

Způsob ochrany nemovitosti

Název
zemědělský půdní fond

Seznam BPEJ

BPEJ	Výměra
10100	7894
11911	2654

Omezení vlastnického práva

Nejsou evidována žádná omezení.

Jiné zápisy

Nejsou evidovány žádné jiné zápisy.

Řízení, v rámci kterých byl k nemovitosti zapsán cenový údaj
--

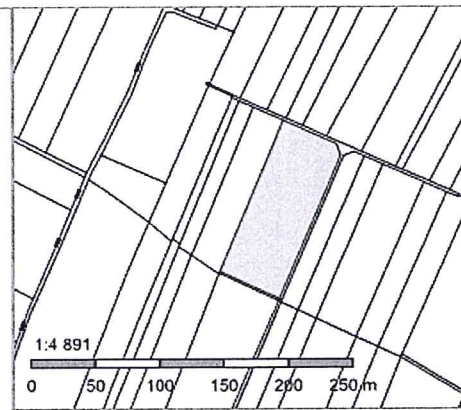
Nemovitost je v územním obvodu, kde státní správu katastru nemovitostí ČR vykonává [Katastrální úřad pro Ústecký kraj, Katastrální pracoviště Litoměřice](#)

Zobrazené údaje mají informativní charakter. Platnost k 27.10.2016 13:00:00.

9

Informace o pozemku

Parcelní číslo:	1505/15
Obec:	Brozany nad Ohří [564621]
Katastrální území:	Brozany nad Ohří [612898]
Číslo LV:	10002
Výměra [m ²]:	6471
Typ parcely:	Parcela katastru nemovitostí
Mapový list:	KMD
Určení výměry:	Graficky nebo v digitalizované mapě
Druh pozemku:	orná půda



Vlastníci, jiní oprávnění

Vlastnické právo	Podíl
Česká republika,	
Příslušnost hospodařit s majetkem státu	Podíl
Státní pozemkový úřad, Husinecká 1024/11a, Žižkov, 13000 Praha 3	

Způsob ochrany nemovitosti

Název	
zemědělský půdní fond	

Seznam BPEJ

BPEJ	Výměra
10100	6471

Omezení vlastnického práva

Nejsou evidována žádná omezení.

Jiné zápisy

Nejsou evidovány žádné jiné zápisy.

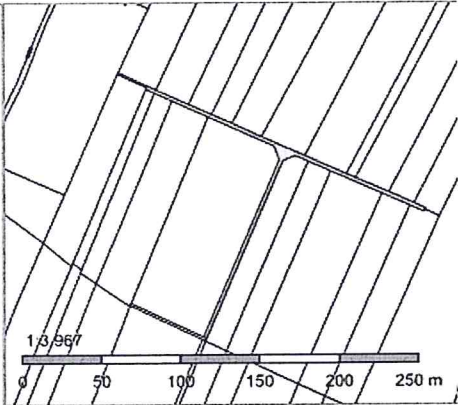
Řízení, v rámci kterých byl k nemovitosti zapsán cenový údaj

Nemovitost je v územním obvodu, kde státní správu katastru nemovitostí ČR vykonává [Katastrální úřad pro Ústecký kraj, Katastrální pracoviště Litoměřice](#)

Zobrazené údaje mají informativní charakter. Platnost k 27.10.2016 13:00:00.

Informace o pozemku

Parcelní číslo:	1505/20
Obec:	Brozany nad Ohří [5646211]
Katastrální území:	Brozany nad Ohří [612898]
Číslo LV:	10002
Výměra [m ²]:	781
Typ parcely:	Parcela katastru nemovitostí
Mapový list:	KMD
Určení výměry:	Graficky nebo v digitalizované mapě
Druh pozemku:	orná půda



Vlastníci, jiní oprávnění

Vlastnické právo	Podíl
Česká republika,	
Příslušnost hospodařit s majetkem státu	Podíl
Státní pozemkový úřad, Husinecká 1024/11a, Žižkov, 13000 Praha 3	

Způsob ochrany nemovitosti

Název	
zemědělský půdní fond	

Seznam BPEJ

BPEJ	Výměra
10100	781

Omezení vlastnického práva

Nejsou evidována žádná omezení.

Jiné zápisy

Nejsou evidovány žádné jiné zápisy.

Řízení, v rámci kterých byl k nemovitosti zapsán cenový údaj
--

Nemovitost je v územním obvodu, kde státní správu katastru nemovitostí ČR vykonává [Katastrální úřad pro Ústecký kraj, Katastrální pracoviště Litoměřice](#)

Zobrazené údaje mají informativní charakter. Platnost k 27.10.2016 13:00:00.

© 2004 - 2016 Český úřad zeměměřický a katastrální, Pod sídlištěm 1800/9, Kobylisy, 18211 Praha 3
 Podání určená katastrálním úřadům a pracovištím zasílejte přímo na [jejich e-mail adresu](#).

Verze aplikace: 5.3.2 build 0

Informace o řízení

Číslo řízení:	Z-7411/2016
Pracoviště:	Katastrální úřad pro Ústecký kraj, Katastrální pracoviště Litoměřice
Datum přijetí:	06.10.2016 14:05
Stav řízení:	Řízení bylo ukončeno

Řízení se týká nemovitostí v k.ú. Brozany nad Ohří (612898)

Účastníci řízení

Jméno	Typ
Státní pozemkový úřad	Oprávněný
Česká republika	Ostatní
Úřad pro zastupování státu ve věcech majetkových	Povinný

Provedené operace

Operace	Datum
Založení řízení	06.10.2016
Zaplombování	06.10.2016
Provedení záznamu	12.10.2016
Ukončení řízení	12.10.2016

Předměty řízení

Typ předmětu řízení
Vlastnictví
Příslušnost hospodařit s majetkem státu

Podrobnější informace o průběhu řízení Vám sdělí pouze [Katastrální úřad pro Ústecký kraj, Katastrální pracoviště Litoměřice](#). Uživatelská podpora těmito informacemi nedisponuje.

Zobrazené údaje mají informativní charakter. Platnost k 27.10.2016 13:00:00.

© 2004 - 2016 [Český úřad zeměměřický a katastrální](#), Pod sídlištěm 1800/9, Kobylisy, 18211 Praha 8
Podání určená katastrálním úřadům a pracovištím zasílejte přímo na jejich e-mail adresu.

Verze aplikace: 5.3.2 build 0

VÝPIS Z KATASTRU NEMOVITOSTÍ - KatastrNVF

27.10.2016 14:00:31

Informace o parcelách
na katastrálním území: Budyně nad Ohří
Číselný kód: 615617

Obec:	Budyně nad Ohří						Číselný kód:	564656
Okres:	Litoměřice						Číselný kód:	3506
Par.cis	Díl	Výměra[m ²]	DP	CP-E	LV	Využití	Mapa	Parcelní skupina
448/2	0	1457	orná půda		60000		DKM	Katastr nemovitostí - pozemk..
		1457	KÓD BPEJ 15600					
466/4	0	2496	orná půda		60000		DKM	Katastr nemovitostí - pozemk..
		1319	KÓD BPEJ 10401					
		1177	KÓD BPEJ 15500					
466/5	0	1331	orná půda		60000		DKM	Katastr nemovitostí - pozemk..
		318	KÓD BPEJ 10401					
		1013	KÓD BPEJ 15500					
505/30	0	1560	orná půda		60000		DKM	Katastr nemovitostí - pozemk..
		1560	KÓD BPEJ 15800					
580/8	0	1133	orná půda		60000		DKM	Katastr nemovitostí - pozemk..
		1133	KÓD BPEJ 15600					
580/9	0	872	orná půda		60000		DKM	Katastr nemovitostí - pozemk..
		872	KÓD BPEJ 15600					
583/14	0	1148	orná půda		60000		DKM	Katastr nemovitostí - pozemk..
		1148	KÓD BPEJ 15600					
583/15	0	1313	orná půda		60000		DKM	Katastr nemovitostí - pozemk..
		1313	KÓD BPEJ 15600					
Vlastník:	60000	Úřad pro zastupování státu ve věcech majetkových, Cast obce:Nové Město Rašínovo nábřeží 390/42-Praha, 12800 Česká republika						

Počet parcel	8
Výměra celkem[m ²]	11310

Informace o řízení

Číslo řízení:	Z-7853/2016
Pracoviště:	Katastrální úřad pro Ústecký kraj, Katastrální pracoviště Litoměřice
Datum přijetí:	24.10.2016 12:13
Stav řízení:	Probíhá zpracování

Řízení se týká nemovitostí v k.ú. Budyně nad Ohří (615617)

Účastníci řízení

Jméno	Typ
Česká republika	
Státní pozemkový úřad	Nabyvatel
Úřad pro zastupování státu ve věcech majetkových	Převodce

Provedené operace

Operace	Datum
Založení řízení	24.10.2016
Zaplombování	24.10.2016

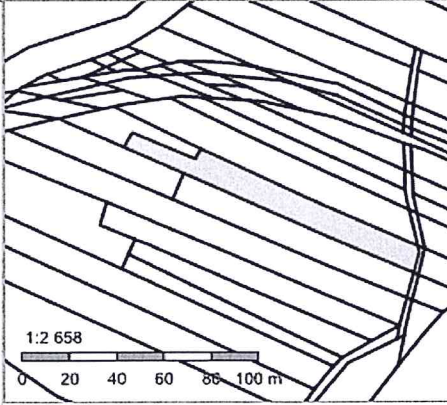
Předměty řízení

Typ předmětu řízení
Vlastnictví
Příslušnost hospodařit s majetkem státu

Podrobnější informace o průběhu řízení Vám sdělí pouze [Katastrální úřad pro Ústecký kraj, Katastrální pracoviště Litoměřice](#). Uživatelská podpora těmito informacemi nedisponuje.

Zobrazené údaje mají informativní charakter. Platnost k 27.10.2016 13:00:00.

Informace o pozemku

Parcelní číslo:	<u>448/2</u>	
Obec:	<u>Budyně nad Ohří [564656]</u>	
Katastrální území:	<u>Budyně nad Ohří [615617]</u>	
Číslo LV:	<u>60000</u>	
Výměra [m ²]:	1457	
Typ parcely:	Parcela katastru nemovitostí	
Mapový list:	DKM	
Určení výměry:	Graficky nebo v digitalizované mapě	
Druh pozemku:	orná půda	

Vlastníci, jiní oprávnění

Vlastnické právo	Podíl
Česká republika,	
Příslušnost hospodařit s majetkem státu	Podíl
Úřad pro zastupování státu ve věcech majetkových, Rašínovo nábřeží 390/42, Nové Město, 12800 Praha 2	

Způsob ochrany nemovitosti

Název
zemědělský půdní fond

Seznam BPEJ

BPEJ	Výměra
<u>15600</u>	1457

Omezení vlastnického práva

Nejsou evidována žádná omezení.

Jiné zápisy

Typ
Neodstatečně identifikovaný vlastník – údaje o nemovitosti předány do evidence ÚZSVM. Více na http://www.uzsvm.cz

Řízení, v rámci kterých byl k nemovitosti zapsán cenový údaj

Objekt je dotčen změnou právního vztahu: [Z-7853/2016](#).

Nemovitost je v územním obvodu, kde státní správu katastru nemovitostí ČR vykonává [Katastrální úřad pro Ústecký kraj, Katastrální pracoviště Litoměřice](#)

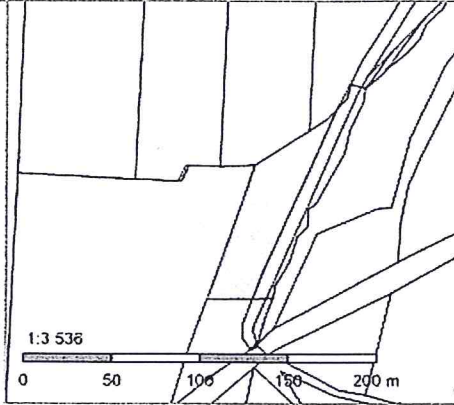
Zobrazené údaje mají informativní charakter. Platnost k 27.10.2016 13:00:00.

© 2004 - 2016 Český úřad zeměměřický a katastrální, Pod sídlištěm 1800/9, Kobylisy, 18211 Praha 3
Podání určená katastrálními úřady a pracovišti zasílejte přímo na jejich e-mail adresu.

Verze aplikace: 5.3.2 build 0

Informace o pozemku

Parcelní číslo:	466/4
Obec:	Budyně nad Ohří [564656]
Katastrální území:	Budyně nad Ohří [615617]
Číslo LV:	60000
Výměra [m ²]:	2496
Typ parcely:	Parcela katastru nemovitostí
Mapový list:	DKM
Určení výměry:	Graficky nebo v digitalizované mapě
Druh pozemku:	orná půda



Vlastníci, jiní oprávnění

Vlastnické právo	Podíl
Česká republika,	
Příslušnost hospodařit s majetkem státu	Podíl
Úřad pro zastupování státu ve věcech majetkových, Rašínovo nábřeží 390/42, Nové Město, 12800 Praha 2	

Způsob ochrany nemovitosti

Název
zemědělský půdní fond

Seznam BPEJ

BPEJ	Výměra
10401	1319
15500	1177

Omezení vlastnického práva

Nejsou evidována žádná omezení.

Jiné zápisy

Typ
Nedostatečně identifikovaný vlastník – údaje o nemovitosti předány do evidence ÚZSVM. Více na http://www.uzsvm.cz
Řízení, v rámci kterých byl k nemovitosti zapsán cenový údaj

Objekt je dotčen změnou právního vztahu: [Z-7853/2016](#),

Nemovitost je v územním obvodu, kde státní správu katastru nemovitostí ČR vykonává [Katastrální úřad pro Ústecký kraj, Katastrální pracoviště Litoměřice](#)

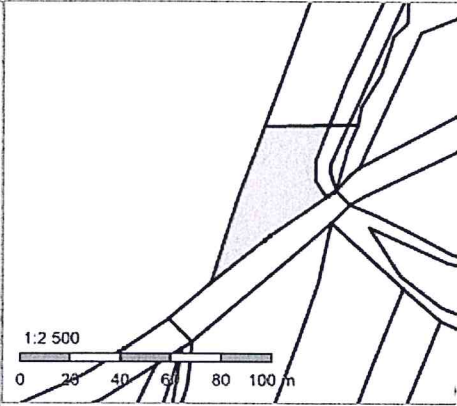
Zobrazené údaje mají informativní charakter. Platnost k 27.10.2016 13:00:00.

© 2004 - 2016 [Český úřad zeměměřický a katastrální](#), Pod sídlištěm 1800/9, Kobylisy, 18211 Praha 8
Podání určená katastrálními úřadům a pracovištím zasílejte přímo na [jejich e-mail adresu](#).

Verze aplikace: 5.3.2 build 0

M

Informace o pozemku

Parcelní číslo:	466/5	
Obec:	Budyně nad Ohří [564656]	
Katastrální území:	Budyně nad Ohří [615617]	
Číslo LV:	60000	
Výměra [m ²]:	1331	
Typ parcely:	Parcela katastru nemovitostí	
Mapový list:	DKM	
Určení výměry:	Graficky nebo v digitalizované mapě	
Druh pozemku:	orná půda	

Vlastníci, jiní oprávnění

Vlastnické právo	Podíl
Česká republika,	
Příslušnost hospodařit s majetkem státu	Podíl
Úřad pro zastupování státu ve věcech majetkových, Rašínovo nábřeží 390/42, Nové Město, 12800 Praha 2	

Způsob ochrany nemovitosti

Název
zemědělský půdní fond

Seznam BPEJ

BPEJ	Výměra
10401	318
15500	1013

Omezení vlastnického práva

Nejsou evidována žádná omezení.

Jiné zápisy

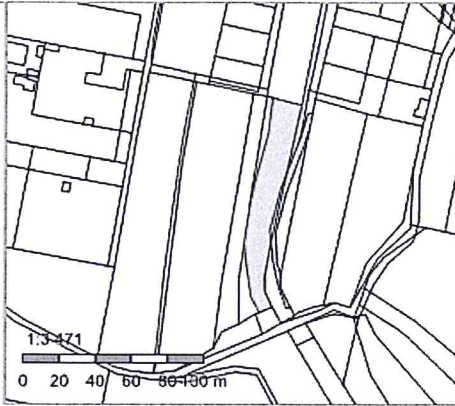
Typ
Nedostatečně identifikovaný vlastník – údaje o nemovitosti předány do evidence ÚZSVM. Více na http://www.uzsvm.cz
Řízení, v rámci kterých byl k nemovitosti zapsán cenový údaj

Objekt je dotčen změnou právního vztahu: [Z-7853/2016](#),

Nemovitost je v územním obvodu, kde státní správu katastru nemovitostí ČR vykonává [Katastrální úřad pro Ústecký kraj, Katastrální pracoviště Litoměřice](#)

Zobrazené údaje mají informativní charakter. Platnost k 27.10.2016 13:00:00.

Informace o pozemku

Parcelní číslo:	505/30	
Obec:	Budyně nad Ohří [564656]	
Katastrální území:	Budyně nad Ohří [615617]	
Číslo LV:	60000	
Výměra [m ²]:	1560	
Typ parcely:	Parcela katastru nemovitostí	
Mapový list:	DKM	
Určení výměry:	Graficky nebo v digitalizované mapě	
Druh pozemku:	orná půda	

Vlastníci, jiní oprávnění

Vlastnické právo	Podíl
Česká republika,	
Příslušnost hospodařit s majetkem státu	Podíl
Úřad pro zastupování státu ve věcech majetkových, Rašínovo nábřeží 390/42, Nové Město, 12800 Praha 2	

Způsob ochrany nemovitosti

Název
zemědělský půdní fond

Seznam BPEJ

BPEJ	Výměra
15800	1560

Omezení vlastnického práva

Nejsou evidována žádná omezení.

Jiné zápisy

Typ
Nedostatečně identifikovaný vlastník – údaje o nemovitosti předány do evidence ÚZSVM. Více na http://www.uzsvm.cz
Řízení, v rámci kterých byl k nemovitosti zapsán cenový údaj

Objekt je dotčen změnou právního vztahu: [Z-7853/2016](#),

Nemovitost je v územním obvodu, kde státní správu katastru nemovitostí ČR vykonává [Katastrální úřad pro Ústecký kraj, Katastrální pracoviště Litoměřice](#)

Zobrazené údaje mají informativní charakter. Platnost k 27.10.2016 13:00:00.

© 2004 - 2016 Český úřad zeměměřický a katastrální, Pod sídlištěm 1800/9, Kobylisy, 18211 Praha 3
Podání určená katastrálním úřadům a pracovištím zasílejte přímo na [jejich e-mail adresu](#).

Verze aplikace: 5.3.2 build 0

Informace o pozemku

Parcelní číslo:	<u>580/8</u>	
Obec:	<u>Budyně nad Ohří [564656]</u>	
Katastrální území:	<u>Budyně nad Ohří [615617]</u>	
Číslo LV:	<u>60000</u>	
Výměra [m ²]:	1133	
Typ parcely:	Parcela katastru nemovitostí	
Mapový list:	DKM	
Určení výměry:	Graficky nebo v digitalizované mapě	
Druh pozemku:	orná půda	

Vlastníci, jiní oprávnění

Vlastnické právo	Podíl
Česká republika,	
Příslušnost hospodařit s majetkem státu	Podíl
Úřad pro zastupování státu ve věcech majetkových, Rašínovo nábřeží 390/42, Nové Město, 12800 Praha 2	

Způsob ochrany nemovitosti

Název	
zemědělský půdní fond	

Seznam BPEJ

BPEJ	Výměra
<u>15600</u>	1133

Omezení vlastnického práva

Nejsou evidována žádná omezení.

Jiné zápisy

Typ	
Nedostatečně identifikovaný vlastník – údaje o nemovitosti předány do evidence ÚZSVM. Více na http://www.uzsvm.cz	

Řízení, v rámci kterých byl k nemovitosti zapsán cenový údaj

Objekt je dotčen změnou právního vztahu: [Z-7853/2016](#),

Nemovitost je v územním obvodu, kde státní správu katastru nemovitostí ČR vykonává [Katastrální úřad pro Ústecký kraj, Katastrální pracoviště Litoměřice](#)

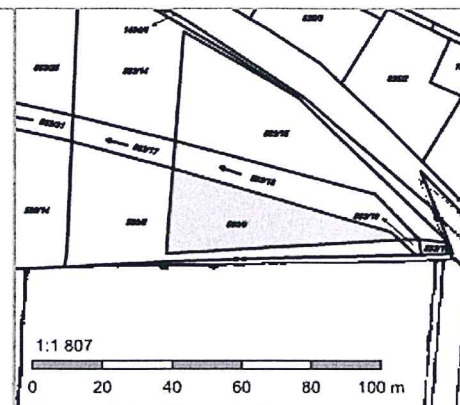
Zobrazené údaje mají informativní charakter. Platnost k 27.10.2016 13:00:00.

© 2004 - 2016 [Český úřad zeměměřický a katastrální](#), Pod sídlištěm 1800/9, Kobylišy, 18211 Praha 8
Podání určená katastrálními úřady a pracovišti zasílejte přímo na [jejich e-mail adresu](#).

Verze aplikace: 5.3.2 build 0

Informace o pozemku

Parcelní číslo:	<u>580/9</u>
Obec:	<u>Budyně nad Ohří [564656]</u>
Katastrální území:	<u>Budyně nad Ohří [615617]</u>
Číslo LV:	<u>60000</u>
Výměra [m ²]:	872
Typ parcely:	Parcela katastru nemovitostí
Mapový list:	DKM
Určení výměry:	Graficky nebo v digitalizované mapě
Druh pozemku:	orná půda



Vlastníci, jiní oprávnění

Vlastnické právo	Podíl
Česká republika,	
Příslušnost hospodařit s majetkem státu	Podíl
Úřad pro zastupování státu ve věcech majetkových, Rašínovo nábřeží 390/42, Nové Město, 12800 Praha 2	

Způsob ochrany nemovitosti

Název
zemědělský půdní fond

Seznam BPEJ

BPEJ	Výměra
<u>15600</u>	872

Omezení vlastnického práva

Nejsou evidována žádná omezení.

Jiné zápisy

Typ
Nedostatečně identifikovaný vlastník – údaje o nemovitosti předány do evidence ÚZSVM. Více na http://www.uzsvm.cz

Řízení, v rámci kterých byl k nemovitosti zapsán cenový údaj
--

Objekt je dotčen změnou právního vztahu: [Z-7853/2016](#),

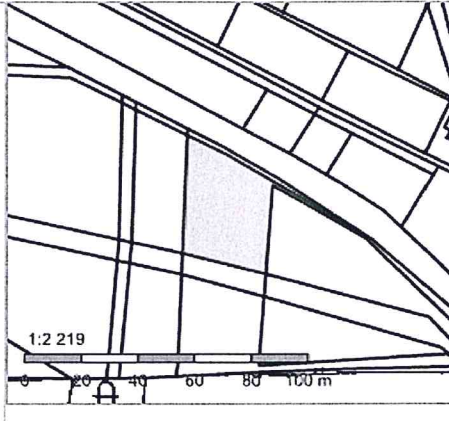
Nemovitost je v územním obvodu, kde státní správu katastru nemovitostí ČR vykonává [Katastrální úřad pro Ústecký kraj, Katastrální pracoviště Litoměřice](#)

Zobrazené údaje mají informativní charakter. Platnost k 27.10.2016 13:00:00.

© 2004 - 2016 Český úřad zeměměřický a katastrální, Pod sídlištěm 1800/9, Kobylisy, 18211 Praha 8
 Podání určená katastrálním úřadům a pracovištím zasílejte přímo na jejich e-mail adresu.

Verze aplikace: 5.3.2 build 0

Informace o pozemku

Parcelní číslo:	583/14	
Obec:	Budyně nad Ohří [564656]	
Katastrální území:	Budyně nad Ohří [615617]	
Číslo LV:	60000	
Výměra [m ²]:	1148	
Typ parcely:	Parcela katastru nemovitostí	
Mapový list:	DKM	
Určení výměry:	Graficky nebo v digitalizované mapě	
Druh pozemku:	orná půda	

Vlastníci, jiní oprávnění

Vlastnické právo	Podíl
Česká republika,	
Příslušnost hospodařit s majetkem státu	Podíl
Úřad pro zastupování státu ve věcech majetkových, Rašínovo nábřeží 390/42, Nové Město, 12800 Praha 2	

Způsob ochrany nemovitosti

Název
zemědělský půdní fond

Seznam BPEJ

BPEJ	Výměra
15600	1148

Omezení vlastnického práva

Nejsou evidována žádná omezení.

Jiné zápisy

Typ
Nedostatečně identifikovaný vlastník – údaje o nemovitosti předány do evidence ÚZSVM. Více na http://www.uzsvm.cz

Řízení, v rámci kterých byl k nemovitosti zapsán cenový údaj
--

Objekt je dotčen změnou právního vztahu: [Z-7853/2016](#),

Nemovitost je v územním obvodu, kde státní správu katastru nemovitostí ČR vykonává [Katastrální úřad pro Ústecký kraj, Katastrální pracoviště Litoměřice](#)

Zobrazené údaje mají informativní charakter. Platnost k 27.10.2016 13:00:00.

© 2004 - 2016 Český úřad zeměměřický a katastrální, Pod sídlištěm 1800/9, Kobylisy, 18211 Praha 8
Podání určená katastrálními úřady a pracovišti zasílejte přímo na [jejich e-mail adresu](#).

Verze aplikace: 5.3.2 build 0

Informace o pozemku

Parcelní číslo:	<u>583/15</u>	
Obec:	<u>Budyně nad Ohří [564656]</u>	
Katastrální území:	<u>Budyně nad Ohří [615617]</u>	
Číslo LV:	<u>60000</u>	
Výměra [m ²]:	1313	
Typ parcely:	Parcela katastru nemovitostí	
Mapový list:	DKM	
Určení výměry:	Graficky nebo v digitalizované mapě	
Druh pozemku:	orná půda	

Vlastníci, jiní oprávnění

Vlastnické právo	Podíl
Česká republika,	
Příslušnost hospodařit s majetkem státu	Podíl
Úřad pro zastupování státu ve věcech majetkových, Rašínovo nábřeží 390/42, Nové Město, 12800 Praha 2	

Způsob ochrany nemovitosti

Název	zemědělský půdní fond
-------	-----------------------

Seznam BPEJ

BPEJ	Výměra
<u>15600</u>	1313

Omezení vlastnického práva

Nejsou evidována žádná omezení.

Jiné zápisy

Typ	Nedostatečně identifikovaný vlastník – údaje o nemovitosti předány do evidence ÚZSVM. Více na http://www.uzsvm.cz
-----	---

Řízení, v rámci kterých byl k nemovitosti zapsán cenový údaj
--

Objekt je dotčen změnou právního vztahu: [Z-7853/2016](#),

Nemovitost je v územním obvodu, kde státní správu katastru nemovitostí ČR vykonává [Katastrální úřad pro Ústecký kraj, Katastrální pracoviště Litoměřice](#)

Zobrazené údaje mají informativní charakter. Platnost k 27.10.2016 13:00:00.

© 2004 - 2016 [Český úřad zeměměřický a katastrální](#), Pod sídlištěm 1800/9, Kobylisy, 18211 Praha 3
 Podání určená katastrálním úřadům a pracovištím zasílejte přímo na jejich e-mail adresu.

Verze aplikace: 5.3.2 build 0