



GEOMETRICKÝ PLAN pro vymezení rozsahu věcného břemene k částí pozemku	Geometrický plán ověřil úředně oprávněný zeměměřický inženýr:	Stejnopis ověřil úředně oprávněný zeměměřický inženýr:
	Jméno, příjmení: 	Jméno, příjmení:
	Číslo položky seznamu úředně oprávněných zeměměřických inženýrů: 468/95	Číslo položky seznamu úředně oprávněných zeměměřických inženýrů:
	Dne: Číslo:	Dne: Číslo:
Vyhotovil: <i>CleverMaps, a.s</i> Strakonická 1199/2d 150 00 Praha IČ 01403729	Náležitostmi a přesností odpovídá právním předpisům	Tento stejnopis odpovídá geometrickému plánu v elektronické podobě uloženému v dokumentaci katastrálního úřadu.
Číslo plánu: 3304-17/2016	Katastrální úřad souhlasil s očíslováním parcel.	Overení stejnopisu geometrického plánu v listinné podobě.
Okres: Uherské Hradiště		
Obec: STARÉ MĚSTO		
Kat. území: STARÉ MĚSTO U UHERSKÉHO HRADIŠTĚ		
Mapový list: Napajedla 5-9\13, 5-9\31		
Dosavadním vlastníkům pozemku byla poskytnuta možnost seznámit se v terénu s průběhem navrhovaných nových hranic, které byly označeny předepsaným způsobem:		

VÝKAZ DOSAVADNÍHO A NOVÉHO STAVU ÚDAJŮ KATASTRU NEMOVITOSTÍ

str.

1

Dosavadní stav			Nový stav											
Označení pozemku parc. číslem	Výměra parcely		Druh pozemku Způsob využití	Označení pozemku parc. číslem	Výměra parcely		Druh pozemku Způsob využití	Typ stavby Způsob využití	Způsob urč. výměr	Porovnání se stavem evidence právních vztahů				
	ha	m2			Díl přechází z pozemku označeného v katastru nemovitostí	Císlo listu vlastnictví				Výměra dílu		Označení dílu		
										ha	m2			
4535/120									4535/120		4963			
4560/126									4560/126		10001			
4560/127									4560/127		440			
4560/128									4560/128		2680			
6028/30									6028/30		10001			
6030/97									6030/97		2680			
6030/98									6030/98		2680			
6030/101									6030/101		10001			
6030/111									6030/111		10001			
6030/171									6030/171		10001			
6034/51									6034/51		5979			
6034/52									6034/52		10001			
6034/333									6034/333		2592			
6165/362									6165/362		10001			
7264/1									7264/1		4963			
7264/5									7264/5		3533			
7264/8									7264/8		10001			
7264/12									7264/12		3533			
7264/13									7264/13		3533			
7264/14									7264/14		5732			
7264/16									7264/16		3894			
7264/18									7264/18		5732			
7264/20									7264/20		5732			
7264/22									7264/22		2985			
7264/24									7264/24		5732			
7264/26									7264/26		5732			
7264/28									7264/28		5979			
7265/41									7265/41		4963			
7265/45									7265/45		2592			
7266/32									7266/32		4963			
7266/35									7266/35		4963			
7266/36									7266/36		4963			
7266/41									7266/41		10001			

Oprávněný: dle listiny

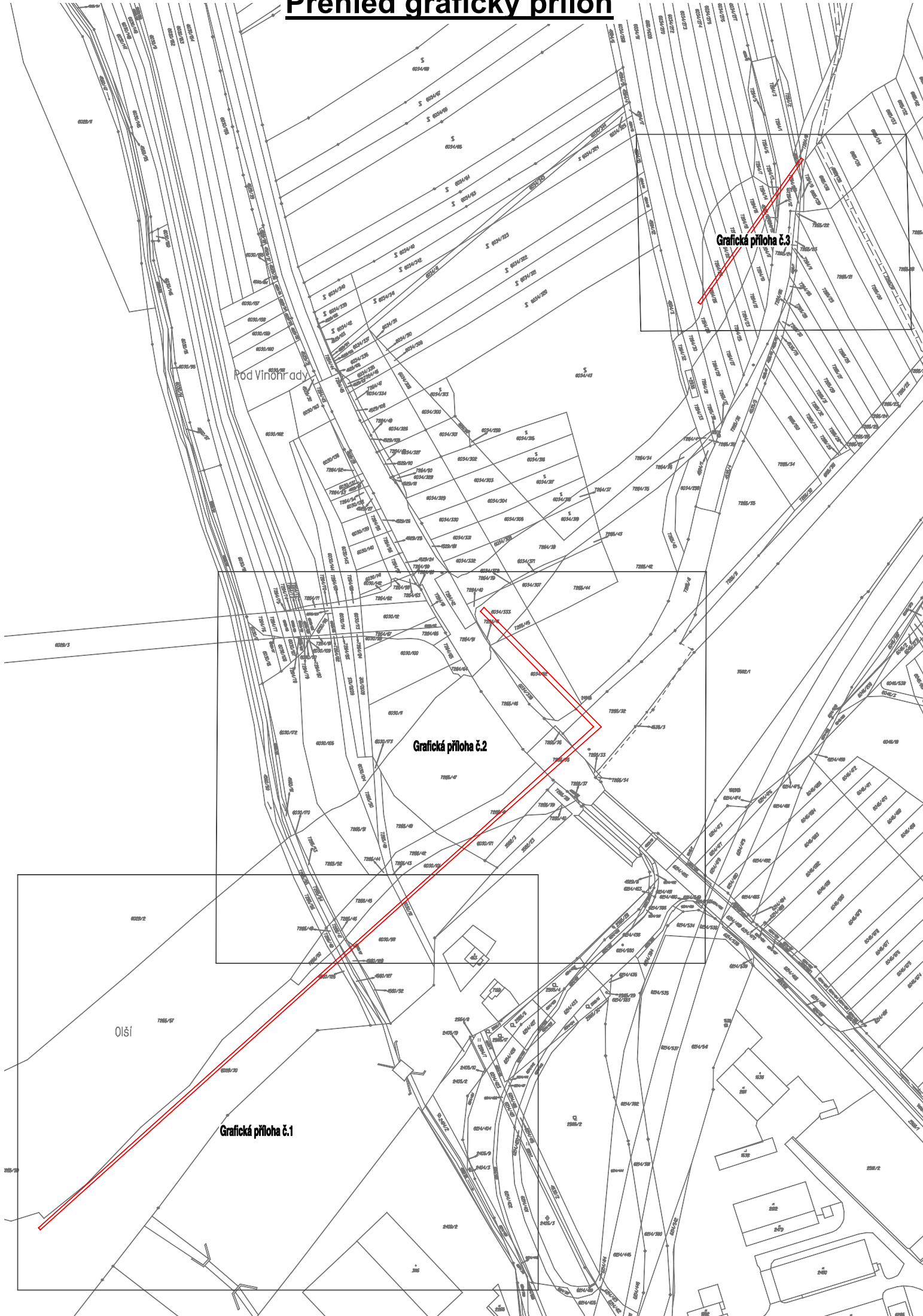
Druh věcného břemene: dle listiny

Seznam souřadnic (S-JTSK)

Číslo bodu	Souřadnice pro zápis do KN			Poznámka
	Y	X	Kód kvality	
1619-8097	539579,20	1178974,68	6	rozsah věcného břemene
1	539454,86	1178669,92	8	rozsah věcného břemene
2	539453,51	1178670,88	3	rozsah věcného břemene
3	539511,73	1178749,95	3	rozsah věcného břemene
4	539510,39	1178750,91	3	rozsah věcného břemene
5	539630,01	1178918,37	3	rozsah věcného břemene
6	539632,05	1178920,58	3	rozsah věcného břemene
7	539569,49	1178984,42	3	rozsah věcného břemene
8	539565,16	1178984,55	3	rozsah věcného břemene
9	539641,57	1179050,22	3	rozsah věcného břemene
10	539640,47	1179051,44	3	rozsah věcného břemene
11	539697,32	1179100,38	3	rozsah věcného břemene
12	539696,22	1179101,60	3	rozsah věcného břemene
13	539753,06	1179150,55	3	rozsah věcného břemene
14	539751,96	1179151,77	3	rozsah věcného břemene
15	539808,84	1179200,69	3	rozsah věcného břemene
16	539807,74	1179201,91	3	rozsah věcného břemene
17	539876,36	1179261,50	3	rozsah věcného břemene
18	539875,26	1179262,72	3	rozsah věcného břemene
19	539712,00	1179113,60	3	rozsah věcného břemene
20	539711,14	1179115,03	3	rozsah věcného břemene
21	539708,62	1179112,76	6	rozsah věcného břemene
22	539709,39	1179111,25	6	rozsah věcného břemene
23	539707,17	1179109,25	8	rozsah věcného břemene
24	539706,34	1179110,71	8	rozsah věcného břemene
25	539704,17	1179106,55	8	rozsah věcného břemene
26	539703,30	1179107,97	8	rozsah věcného břemene
27	539703,03	1179107,73	8	rozsah věcného břemene
28	539703,79	1179106,21	8	rozsah věcného břemene
29	539675,18	1179082,67	8	rozsah věcného břemene
30	539675,95	1179081,15	8	rozsah věcného břemene
31	539672,96	1179078,46	8	rozsah věcného břemene
32	539672,20	1179079,99	8	rozsah věcného břemene
33	539640,99	1179051,91	8	rozsah věcného břemene
34	539642,50	1179051,05	8	rozsah věcného břemene
35	539636,56	1179045,65	8	rozsah věcného břemene
36	539631,72	1179043,67	8	rozsah věcného břemene
37	539594,83	1179010,90	8	rozsah věcného břemene
38	539596,57	1179009,14	8	rozsah věcného břemene
39	539581,41	1178995,30	8	rozsah věcného břemene
40	539581,32	1178995,22	8	rozsah věcného břemene
41	539579,46	1178997,25	8	rozsah věcného břemene
42	539575,73	1178978,05	3	rozsah věcného břemene
43	539573,56	1178975,98	3	rozsah věcného břemene
44	539576,90	1178972,57	6	rozsah věcného břemene
45	539614,90	1178933,79	8	rozsah věcného břemene
46	539617,78	1178935,19	8	rozsah věcného břemene

47	539619,30	1178933,63	8	rozsah věcného břemene
48	539617,26	1178931,38	8	rozsah věcného břemene
49	539454,60	1178672,41	8	rozsah věcného břemene
50	539455,85	1178674,17	8	rozsah věcného břemene
51	539456,87	1178675,61	8	rozsah věcného břemene
52	539457,50	1178673,64	8	rozsah věcného břemene
53	539456,21	1178671,83	8	rozsah věcného břemene
54	539466,08	1178685,71	8	rozsah věcného břemene
55	539466,33	1178688,92	8	rozsah věcného břemene
56	539467,54	1178687,77	8	rozsah věcného břemene
57	539467,55	1178690,64	8	rozsah věcného břemene
58	539468,29	1178688,82	8	rozsah věcného břemene
59	539468,20	1178691,55	8	rozsah věcného břemene
60	539471,24	1178692,97	8	rozsah věcného břemene
61	539470,72	1178695,09	8	rozsah věcného břemene
62	539476,35	1178700,16	8	rozsah věcného břemene
63	539475,79	1178702,22	8	rozsah věcného břemene
64	539481,30	1178707,13	8	rozsah věcného břemene
65	539480,72	1178709,16	8	rozsah věcného břemene
66	539486,58	1178714,56	8	rozsah věcného břemene
67	539485,99	1178716,58	8	rozsah věcného břemene
68	539492,70	1178723,17	8	rozsah věcného břemene
69	539492,10	1178725,17	8	rozsah věcného břemene
70	539497,00	1178729,22	8	rozsah věcného břemene
71	539496,41	1178731,24	8	rozsah věcného břemene
72	539501,94	1178736,18	8	rozsah věcného břemene
73	539501,36	1178738,20	8	rozsah věcného břemene
74	539507,48	1178746,81	8	rozsah věcného břemene
75	539508,06	1178744,79	8	rozsah věcného břemene
76	539509,10	1178746,25	8	rozsah věcného břemene
77	539509,19	1178749,22	8	rozsah věcného břemene

Přehled grafický příloh



Pod Vinohrady

Grafická příloha č.3

Grafická příloha č.2

Grafická příloha č.1

Olší





