



## DODATEK Č. 1 ke SMLouvĚ O DíLO ze dne 28. 8. 2009

### SMLUVNÍ STRANY

#### 1.1. Objednatel

obchodní jméno :	Město Polička
adresa sídla :	Palackého náměstí 160
IČ :	00227177
DIČ :	CZ00227177
jednající:	Jaroslav Martinů, starosta města
bankovní spojení:	
banka:	Česká spořitelna, a.s.
číslo účtu:	
kontaktní údaje:	
telefon:	
fax:	
e-mail:	
http:	

#### 1.2. Zhotovitel

obchodní jméno :	<b>ŠINDLAR s.r.o.</b>
adresa sídla :	čp. 67, 533 22 Býšť
IČ :	26003236
DIČ :	CZ26003236
registrace:	Obchodní rejstřík Krajského soudu v Hradci Králové oddíl C, vložka 19512
jednající:	Ing. Miloslav Šindlar, jednatel společnosti
bankovní spojení:	
banka:	Komerční banka, a.s., Hradec Králové
číslo účtu:	
kontaktní údaje:	
telefon:	
fax:	
e-mail:	
http:	

V průběhu řešení zakázky „Protipovodňová opatření pro povodí Bílého potoka – Polička, I. etapa (Bílý potok)“ byl smluvními stranami přijat závěr, že pro korekci návrhových parametrů stavby je nezbytné vypracovat samostatnou studii „Aktualizace projekčních parametrů protipovodňových opatření v povodí Bílého potoka“. Na podkladu této studie bude upřesněno vstupní zadání pro zpracování dokumentace pro územní řízení dle původní smlouvy.

Dále bylo v průběhu jednání odsouhlaseno, že jako podklad pro projektové práce bude provedeno rozšíření rozsahu geodetických prací oproti původnímu zadání v úsecích A a B v součtu o 3,6 ha. Důvodem pro rozšíření zaměření mimo stávající hranice koryta Bílého potoka je předpokládané rozšíření úpravy koryta na přilehlé pozemky mimo stávající trasu. Z těchto důvodů byly dne 10.9.2009 po vzájemné dohodě pozastaveny práce na dokumentaci pro územní rozhodnutí.

Z výše uvedených důvodů se smluvní strany dohodly na následujícím dodatku č. 1 smlouvy o dílo.

1. Zhotovitel provede nad rámec původní smlouvy o dílo doměření geodetických podkladů v úsecích A a B úpravy Bílého Potoka v celkovém rozsahu 3,6 ha v podrobnosti zaměření pro projektové práce, z toho 2,2 ha v rámci úseku A a 1,4 ha v rámci úseku B.
2. Článek č. 3.2. smlouvy o dílo se s ohledem na dodatečné vypracování studie projektových parametrů a doplnění geodetických podkladů zakázky nahrazuje tímto textem:
  - 3.2. Zhotovitel se zavazuje dílo provést a předat objednateli v termínech, uvedených v bodu 2 poptávky Města Polička ze dne 23.7.2009:
    - Geodetické zaměření řešeného území:
      - část A - 15.12.2009
      - část B – 15.12.2009
    - Zpracování dokumentace úpravy Bílého potoka pro získání územního rozhodnutí:
      - část A – 31.3.2010
      - část B – 31.3.2010
    - Obstarání pravomocného územního rozhodnutí:
      - část A – 15.7.2010
      - část B – 15.7.2010
    - Zpracování žádosti o podporu z Operačního programu Životní prostředí včetně jejího projednání se Státním fondem životního prostředí České republiky:
      - do 6 týdnů od výzvy zadavatele
3. Cena plnění se v souvislosti s rozšířením předmětu plnění - zvýšení rozsahu geodetického zaměření o 3,6 ha navyšuje o částku 69.840,- Kč bez DPH, z toho v části A 42.680,- Kč bez DPH a v části B 27.160,- Kč bez DPH. Články č. 4.3. a 4.4. smlouvy o dílo se nahrazují tímto textem:

#### 4.2. Cena díla činí;

##### Základní cena jednotlivých částí díla

##### Část A

- geodetické práce a terénní průzkumy 87.460,00 Kč
- dokumentace pro územní řízení 196.325,00 Kč
- zajištění územního rozhodnutí 77.225,00 Kč

##### Část B

- geodetické práce a terénní průzkumy 78.590,00 Kč
- dokumentace pro územní řízení 143.125,00 Kč
- zajištění územního rozhodnutí 76.375,00 Kč

Zpracování žádosti o dotaci pro část A nebo B 59.325,00 Kč

##### Cena díla celkem

- základní cena díla celkem bez DPH 718.425,00 Kč
- DPH v sazbě 19% 136.500,75 Kč
- cena díla celkem včetně DPH 854.925,75 Kč


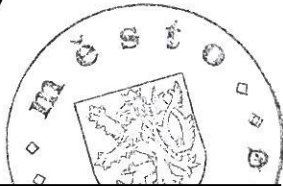
- slovy: osm set padesát čtyři tisíce devět set dvacet pět korun českých sedmdesát pět haléřů včetně DPH

**4.3.** Výsledná cena díla **854.925,75 Kč** včetně DPH je stanovena jako cena konečná a zahrnuje veškeré známé náklady na realizaci díla v rozsahu dle této smlouvy o dílo.

4. Objednatel se zavazuje k součinnosti při zajištění souhlasů vlastníků dotčených pozemků potřebných pro vydání územního rozhodnutí na úpravu Bílého potoka, pokud se ukáže projednání souhlasu zhotovitelem ve smyslu čl. 2.3 této smlouvy o dílo jako neúčinné z důvodů na straně vlastníka dotčených pozemků. Vyřešení majetkoprávních vztahů při neposkytnutí prostého souhlasu vlastníky dotčených pozemků ze strany objednatele podmiňuje zajištění územního rozhodnutí ze strany zhotovitele.
5. Ostatní smluvní ujednání zůstávají v platnosti.

V Poličce dne 15.12.2009


za stranu objednatele



Jaroslav Martinů, starosta města

V Hradci Králové dne 11.12.2009

za stranu zhotovitele



**SINDLAR s.r.o.**  
533 22 Býšť 67  
provozovna Luční 460, 500 03 Hradec Králové  
www.sindlar.cz  
ICO: 26003236 • DIČ: CZ26003236

Ing. Miloslav Šindlar, jednatel společnosti

Doložka dle § 41 zák. č. 128/2000 Sb., o obcích  
Schváleno Radou - Zastupitelstvem města Poličky

dne 14.12.2009 usnesením č. 522/6  
Doložkou opatřil(a)