

SMLOUVA O PACHTU – POZEMKY V DOBÝVACÍM PROSTORU

č.: A 141 54 157

uzavřená ve smyslu ust. § 2332 a násl. zák. č. 89/2012 Sb., občanský zákoník, ve znění pozdějších předpisů (dále jen „občanský zákoník“)

Smluvní strany:

Lesy České republiky, s.p.,

se sídlem Hradec Králové, Přemyslova 1106, PSČ 501 68,
zapsaný v Obchodním rejstříku vedeném Krajským soudem v Hradci Králové, oddíl AXII, vložka 540
zastoupený Ing. Danielem Szórádem, Ph.D., generálním ředitelem
IČO: 42196451, DIČ: CZ42196451

bankovní spojení: [REDAKCE]

číslo účtu: [REDAKCE]

(dále jen „propachtovatel“) na straně jedné

a

Moravia Gas Storage a.s.

se sídlem Hodonín, Úprkova 807/6, PSČ 695 01
zapsaná v obchodním rejstříku u Krajského soudu v Brně, oddíl B, vložka 5870
IČO: 28506065, DIČ: CZ 28506065
zastoupená společností MND a.s. dle plné moci ze dne 17. 6. 2014,
kterou dále zastupují [REDAKCE] a [REDAKCE] na základě plné moci ze dne 17.6.2014

bankovní spojení: [REDAKCE]

číslo účtu: [REDAKCE]

(dále jen „pachtýř“) na straně druhé

uzavírají níže uvedeného dne, měsíce a roku tuto

**SMLOUVU
O PACHTU:****I.****Předmět smlouvy**

- Propachtovatel prohlašuje, že má právo hospodařit k níže uvedeným pozemkům, které jsou ve vlastnictví České republiky, a to:

Číslo parcely	Druh pozemku	Výměra v m ²	Propachtována výměra v m ²	Katastrální území	LV	Obec	Vrty/sondy
část 641/10	lesní pozemek	177 000	8 000	Dambořice	1877	Dambořice	Uh 50, 51
část 641/13	lesní pozemek	13 320	3 594	Dambořice	1877	Dambořice	Uh 101,102,103
Celkem			11 594				

Uvedené pozemky (dále jen „**předmětné pozemky**“ nebo „**předmět pachtu**“) jsou zapsané v katastru nemovitostí u Katastrálního úřadu pro Jihomoravský kraj, Katastrální pracoviště Kyjov LV č. 1877 pro katastrální území Dambořice, obec Dambořice, okres Hodonín.

2. Předmětné pozemky jsou na základě:

- rozhodnutí Městského úřadu Kyjov, odboru životního prostředí, č.j.: OŽP/3929/06/401-8 ze dne 24.7.2006 dočasně odňaty z pozemku určeného k plnění funkce lesa, a to od 2.8.2006 do 31.12.2020
- rozhodnutí Krajského úřadu Jihomoravského kraje, odboru životního prostředí a zemědělství, č.j.: JMK 36642/2004/OŽPZ/To ze dne 8.11.2004 dočasně odňaty z pozemku určeného k plnění funkce lesa, a to od 1.1.2005 do 31.12.2040.

Tato rozhodnutí jsou nedílnou přílohou č. 1 - 2 k této smlouvě (dále jen „**Smlouva**“).

3. Propachtovatel se zavazuje přenechat na základě této Smlouvy předmět pachtu uvedený v odst. 1. tohoto článku o celkové výměře 11 594 m² do pachtu pachtýři k dočasnému úplatnému užívání a požívání s tím, že pachtýř se zavazuje předmět pachtu využívat výlučně za účelem provádění hornické činnosti, a to k umístění vrtného a těžebního zařízení pro těžbu ropy a zemního hořlavého plynu těžebními vrty Uh 50, 51 umístěnými v dobývacím prostoru Dambořice II ev.č. 4 0061 a sondy Uh 101, 102, 103 umístěnými v dobývacím prostoru Dambořice III ev.č. 4 0127. Příslušná rozhodnutí o stanovení uvedeného DP Dambořice II ev.č. 4 0061 a DP Dambořice III ev.č. 4 0127 společně s příslušnou mapou se zákresy DP tvoří přílohy č. 3 - 5, která jsou nedílnou součástí této Smlouvy.
4. Smluvní strany prohlašují, že hranice předmětu pachtu jsou jim spolehlivě známy a nevzbuzují jakýchkoli pochybností.
5. Pachtýř prohlašuje, že se se stavem předmětu pachtu řádně a dostatečně seznámil a že jej shledává ke dni uzavření této Smlouvy způsobilým ke smluvenému účelu pachtu dle této Smlouvy. Snímky katastrálních map a evidenčních údajů o pozemcích společně s příslušnou porostní mapou se zákresy předmětu pachtu tvoří přílohy č. 6 - 7 k této Smlouvě.
6. Z pachtu je vyňato právo výkonu myslivosti a rybářské právo.
7. Smluvní strany ujednaly, že předmětem pachtu dle této Smlouvy nejsou trvalé porosty nacházející se na předmětu pachtu.
8. Nárok propachtovatele na náhrady dle příslušných právních předpisů, např. vyhláška Ministerstva zemědělství ČR č. 55/1999 Sb., o způsobu výpočtu výše újmy nebo škody způsobené na lesích, touto Smlouvou není dotčen.

II.

Účel pachtu

1. Pachtýř se zavazuje předmět pachtu uvedený v článku I. odst. 1. této Smlouvy užívat výlučně k podnikatelským účelům, a to k hornické činnosti podle ust. § 2 zák. č. 61/1988 Sb., o hornické činnosti, výbušninách a o státní báňské správě, ve znění pozdějších předpisů, spočívající v těžbě ropy a zemního hořlavého plynu těžebními vrty Uhřice 50, 51 a sondami Uhřice 101, 102, 103 umístěnými v dobývacím prostoru DP Dambořice II ev.č. 4 0061 a DP Dambořice III ev.č. 4 0127 a k činnostem s danou těžbou souvisejícím. Těžební práce budou prováděny na základě rozhodnutí vydaného příslušným orgánem státní báňské správy o oprávnění k hornické činnosti a o povolení hornické činnosti k dobývání výhradního ložiska ropy a hořlavého zemního plynu v dobývacím prostoru Dambořice II a Dambořice III. Nedílnou součástí této Smlouvy je rozhodnutí o povolení hornické činnosti vydané Obvodním báňským úřadem pro území krajů Jihomoravského a Zlínského v Brně pod. č.j.:SBS 21685/2014/OBÚ-01/3 dne 31.7.201, a toto rozhodnutí je uvedeno v příloze č. 8 této Smlouvy.

2. Předmětem podnikání pachtýře je hornická činnost a projektování objektů a zařízení pro hornickou činnost a projektování, provádění a vyhodnocování geologických prací v rozsahu podle zákona ČNR č. 61/1988 Sb.

III.

Trvání pachtu

1. Propachtovatel na základě této Smlouvy přenechává pachtýři a pachtýř od propachtovatele přebírá do dočasného úplatného užívání a požívání předmět pachtu uvedený v čl. I. odst. 1. této Smlouvy o celkové výměře 11 594 m², a to na dobu určitou od účinnosti této smlouvy do 31.12.2019.
2. Smluvní strany mohou v posledních šesti měsících pachtu sjednat formou dodatku ke stávající Smlouvě prodloužení pachtovního vztahu založeného touto Smlouvou, maximálně však o pět let, opakovaně až na dobu předpokládaného výkonu hornické činnosti včetně následné sanace a rekultivace pozemků.
3. Pacht dle této Smlouvy skončí:
 - a) uplynutím doby, na níž byl sjednán,
 - b) písemnou dohodou smluvních stran,
 - c) písemnou výpovědí s výpovědní dobou učiněnou kteroukoli ze smluvních stran za níže uvedených podmínek.
4. Před uplynutím sjednané doby pachtu lze tento skončit výpovědí ze strany propachtovatele z těchto důvodů:
 - a) pachtýř je o více než jeden měsíc v prodlení s placením pachtovného, a to i přes písemnou výzvu propachtovatele k dodatečné úhradě dluhu pachtýře,
 - b) pachtýř užívá předmět pachtu v rozporu s ustanoveními této Smlouvy i přes písemnou výzvu propachtovatele k odstranění závadného stavu s určením přiměřené lhůty ke zjednání nápravy,
 - c) pachtýř přenechal bez předchozího písemného souhlasu propachtovatele předmět pachtu nebo jeho část do užívání jinému,
 - d) pachtýř porušil své povinnosti plynoucí z této Smlouvy, a to i přes předchozí písemnou výzvu propachtovatele,
 - e) pachtýř na předmětu pachtu umístil jakékoli stavby bez předchozího písemného souhlasu propachtovatele, vyjma staveb užívaných pro tento účel pachtu,
 - f) pachtýř ztratil oprávnění k provozování činnosti, pro kterou si předmět pachtu propachtoval,
 - g) předmět pachtu přestal být využitelný pro sjednaný účel pachtu.
5. Před uplynutím sjednané doby pachtu lze tento skončit výpovědí ze strany pachtýře z těchto důvodů:
 - a) pachtýř ztratil oprávnění k provozování činnosti, pro kterou si předmět pachtu propachtoval,
 - b) propachtovatel porušil své povinnosti vůči pachtýři vyplývající z této Smlouvy, a to i přes předchozí písemnou výzvu pachtýře.
6. Pro výpověď dle odst. 4. a odst. 5. tohoto článku se sjednává tříměsíční výpovědní doba, která počíná běžet od prvního dne kalendářního měsíce následujícího po měsíci, v němž byla výpověď doručena druhé smluvní straně.
7. Ke dni skončení pachtu je pachtýř povinen odevzdat propachtovateli předmět pachtu ve stavu odpovídajícímu způsobu využití pro účely dle čl. II. odst. 1. této Smlouvy a po sanaci a rekultivaci pozemků provedené na náklady pachtýře dle příslušného rozhodnutí orgánu státní správy. O předání bude sepsán písemný protokol opatřený datem a podpisy oprávněných pracovníků propachtovatele a pachtýře.

IV.

Pachtovné

1. Pachtýř se zavazuje platit propachtovateli za předmět pachtu pachtovné ve výši [REDACTED] Kč/m²/rok (cena základní bez rozlišení ploch dle způsobu využití). Celkové roční pachtovné tak činí [REDACTED] Kč (slovy: [REDACTED] korun českých). Uvedené pachtovné bude pro rok 2015 povýšeno o míru inflace dosaženou v roce 2014. Takto ujednané pachtovné bylo stanoveno dohodou.
2. Pachtovné dle předchozího odstavce tohoto článku je bez daně z přidané hodnoty. K takto ujednanému pachtovnému bude tedy připočtena daň z přidané hodnoty ve výši stanovené platnými a účinnými předpisy o dani z přidané hodnoty pro dané období.
3. Propachtovatel bude pachtovné fakturovat jedenkrát ročně, a to vždy k 30.6. běžného roku a toto datum je zároveň datem uskutečnění zdanitelného plnění. Lhůta splatnosti faktury činí 30 kalendářních dnů ode dne jejího vystavení. Dnem úhrady se rozumí den připsání částky ve prospěch účtu propachtovatele. Úhrada pachtovného bude prováděna ve prospěch účtu organizační jednotky propachtovatele uvedeného v záhlaví této Smlouvy. V případě ukončení pachtovního vztahu založeného touto Smlouvou v průběhu roku bude poměrně upravena výše pachtovného.
4. Faktura je řádně vystavena, pokud splňuje veškeré náležitosti daňového a účetního dokladu podle příslušných právních předpisů a další náležitosti dle této Smlouvy, pokud byly smluvními stranami ujednány. V případě, že faktura nebyla vystavena řádně, je smluvní strana, které je faktura určena, oprávněna fakturu vrátit, a to ve lhůtě pěti pracovních dnů od jejího doručení s uvedením chybných či chybějících náležitostí. Pokud bude faktura v uvedené lhůtě oprávněně vrácena, je smluvní strana, které byla faktura vrácena, povinna řádně vystavit a doručit bezvadnou (opravenou či doplněnou) fakturu, a to ve lhůtě pěti pracovních dnů od jejího vrácení. Nová lhůta splatnosti počíná běžet ode dne vystavení bezvadné (tj. opravené či doplněné) faktury.
5. Pachtýř bere na vědomí, že propachtovatel se rozhodl uplatnit na vztah založený touto Smlouvou, tj. pacht pozemku, daň z přidané hodnoty, a to ve smyslu zákona č. 235/2004 Sb., o dani z přidané hodnoty, ve znění pozdějších předpisů.
6. Pachtovné bude na každé další roky valorizováno vždy k 1.1. běžného roku podle skutečně dosažené míry inflace vyjádřené přírůstkem průměrného indexu spotřebitelských cen za 12 posledních měsíců kalendářního roku zveřejněného Českým statistickým úřadem. Pachtovné bude automaticky upravováno bez písemného oznámení pachtýři.

V.

Práva a povinnosti smluvních stran

1. Pachtýř je povinen s předmětem pachtu řádně hospodařit dle dohodnutého a příslušnými úřady povoleného účelu, užívat jej v souladu s ustanoveními této Smlouvy a v záležitostech touto Smlouvou neupravených v souladu s obecně platnými právními předpisy a na své náklady řádně udržovat na něm se nacházející předměty a zařízení, pokud se jedná o běžné záležitosti spojené s jeho využíváním.
2. Pachtýř se zavazuje neprovádět žádné úpravy na předmětu pachtu bez předchozího písemného souhlasu propachtovatele.
3. Pachtýř je povinen umožnit propachtovateli vstup na předmět pachtu za účelem zjištění jeho stavu a kontroly jeho užívání pachtýřem v souladu s touto Smlouvou.
4. Pachtýř je povinen na předmětu pachtu umožnit propachtovateli výkon činností souvisejících s hospodařením v lese dle zák. č. 289/1995 Sb., lesní zákon, ve znění pozdějších předpisů, a platného lesního hospodářského plánu, nebude-li příslušným rozhodnutím orgánů státní správy

rozhodnuto jinak. Pachtýři se zakazuje jakékoli kácení trvalých porostů bez předchozího písemného souhlasu propachtovatele.

5. Pachtýř není oprávněn umístit na předmětu pachtu jakékoli stavby bez předchozího písemného souhlasu propachtovatele.
6. Propachtovatel je oprávněn kontrolovat, jak pachtýř plní povinnosti, které pro něj vyplývají z této Smlouvy.
7. Rozhodne-li příslušný orgán státní správy pravomocným rozhodnutím o uložení pokuty propachtovateli v souvislosti s porušením zákonných povinností, ke kterým došlo jednáním nebo opomenutím pachtýře dle této Smlouvy, je pachtýř povinen zaplatit propachtovateli částku ve výši uložené pokuty včetně případných dalších nákladů propachtovatele s tímto spojených, zejména pak nákladů řízení, a to vše do 5 pracovních dnů od doručení písemné výzvy propachtovatele k úhradě.
8. Pachtýř není oprávněn přenechat bez předchozího písemného souhlasu propachtovatele předmět pachtu nebo jeho část do užívání třetí osobě.
9. Pachtýř se zavazuje na vlastní náklady odstranit újmu, která na předmětu pachtu jeho činností nebo činností třetích osob vznikne, a to ve lhůtě 30 kalendářních dnů od doručení písemné výzvy propachtovatele k odstranění újmy.
10. Pachtýř se zavazuje neuskladňovat a nelikvidovat odpady vzniklé jeho činností nebo činností třetích osob na předmětu pachtu. Za likvidaci uskladněného odpadu na předmětu pachtu odpovídá výlučně pachtýř. Likvidaci provede pachtýř na vlastní náklady do 7 dnů od zjištění závadného stavu.
11. Pachtýř se zavazuje, že zabezpečí výkon hornické činnosti spočívající v dobývání výhradního ložiska ropy a hořlavého zemního plynu v dobývacím prostoru Dambořice II a Dambořice III a činností s daným dobýváním souvisejících tak, aby nedocházelo k újmě na okolních lesních porostech na pozemcích, které nejsou součástí předmětu pachtu a nebyly dotčeny zájmy ochrany přírody.
12. Pachtýř se zavazuje platit propachtovateli pachtovné v souladu s touto Smlouvou, zejména řádně a včas.
13. Pachtýř nese plnou odpovědnost za veškerou újmu, která jím prováděnou činností nebo porušením jeho povinností založené touto Smlouvou či právním předpisem vznikne propachtovateli či třetím osobám, a to i v případě, že by újma vznikla v důsledku činnosti pachtýřem najatých právnických či fyzických osob v souvislosti s prováděnou činností.

VI.

Ostatní ujednání

1. Pachtýř se zavazuje nevydávat stanoviska či vyjádření třetím osobám k dotčení či omezení ve využívání předmětu pachtu nebo jeho části.
2. Propachtovatel souhlasí se spoluužíváním předmětu pachtu uvedeného v článku I. odst. 1. této Smlouvy pachtýřem, společností Moravia Gas Storage a.s., se společností MND a.s., IČO: 284 83 006, ve věci společného podnikatelského záměru, a to konverzi ložiska Dambořice na PZP (podzemní zásobník plynu). Za tímto účelem společnost MND a.s. bude realizovat investiční akci Zapojení sond Uh 51, 86, 87 a 88 a investiční akci Ohřev ropy sond Uh 101, 102 a 103. Společnost MND a.s. bude předmět pachtu spoluužívat se společností Moravia Gas Storage a.s. po dobu nezbytně nutnou pro dotěžení (konverzi) ložiska. Po dokončení tohoto procesu bude předmět pachtu využíván výhradně pro účely provozování PZP, a jediným faktickým uživatelem bude společnost Moravia Gas Storage a.s. Za účelem zajištění výstavby PZP Dambořice

společnost Moravia Gas Storage a.s. udělila plnou moc společnosti MND a.s., která je nedílnou součástí této Smlouvy a je uvedena v příloze č. 9 této Smlouvy. Plná moc k zastupování společnosti MND a.s. ze dne 17.6.2014 pro [REDAKCE] je nedílnou součástí této Smlouvy, jako její příloha č. 10.

VII.


Sankční ujednání

Pro případ prodlení s úhradou pachtovného se pachtýř zavazuje zaplatit propachtovateli smluvní pokutu ve výši 0,05% z dlužné částky za každý i započatý den prodlení. Právo propachtovatele na náhradu škody vzniklé z porušení smluvních povinností pachtýře či právo tuto Smlouvu vypovědět ve smyslu čl. III. této Smlouvy tím není dotčeno.

VIII.

Závěrečná ustanovení

1. Pokud není v této Smlouvě ujednáno jinak, řídí se vztahy mezi smluvními stranami příslušnými obecně platnými právními předpisy, zejména pak občanským zákoníkem.
2. V případě změny identifikačních údajů smluvních stran se tyto zavazují vzájemně se o této skutečnosti bez zbytečného odkladu písemně informovat.
3. Tuto Smlouvu lze měnit a doplňovat pouze písemnými vzestupně číselovanými dodatky podepsanými oprávněnými zástupci obou smluvních stran.
4. Tato Smlouva nabývá platnosti dnem jejího podpisu oběma smluvními stranami, účinnosti dnem 1.1.2015.
5. Smluvní strany se dohodly, že ke dni účinnosti této Smlouvy se dohodou smluvních stran ruší nájemní smlouva č. A / 141 54 149 ze dne 13.2.2012. Část nájemní smlouvy č. A / 141 54 149 pro vrty Uh 50, 51, 101, 102 a 103 o výměře 11 594 m² nahrazuje se touto Smlouvou a část nájemní smlouvy č. A / 141 54 149 ze dne 13.2.2012 o výměře 11 150 m² vztahující se na spojující plynovod Dambořice – Uhřice se nahrazuje pachtovní smlouvou č. A 141 54 158 uzavřenou s pachtýřem Moravia Gas Storage a.s.
6. Tato Smlouva je vyhotovena ve čtyřech stejnopisech, z nichž po dvou vyhotoveních obdrží každá ze smluvních stran.
7. Smluvní strany prohlašují, že si tuto Smlouvu přečetly a na důkaz správnosti a souhlasu připojují prostý omylu své vlastnoruční podpisy.
8. Nedílnou součástí této smlouvy jsou tyto přílohy:
 - Příloha č. 1: Rozhodnutí vydané Městským úřadem Kyjov, odborem životního prostředí pod č.j.: OŽP/3929/06/401-8 ze dne 24.7.2006
 - Příloha č. 2: Rozhodnutí vydané Krajským úřadem Jihomoravského kraje, odborem životního prostředí a zemědělství, č.j: JMK 36642/2004/OŽPZ/To ze dne 8.11.2004
 - Příloha č. 3: Rozhodnutí vydané Obvodním báňským úřadem pro území krajů Jihomoravského a Zlínského Brno č.j.: SBS/09205/2012/OBÚ-01/001 ze dne 11.4.2012 o změně DP Dambořice II ev.č. 4 061
 - Příloha č. 4: Rozhodnutí vydané Obvodním báňským úřadem pro území krajů Jihomoravského a Zlínského Brno č.j.: SBS/08238/2012/OBÚ-01/001 ze dne 11.4.2012 o změně DP Dambořice III ev.č. 4 0127
 - Příloha č. 5: Mapa se zákresem předmětu pachtu a hranice dobývacích prostorů Dambořice II a Dombořice III





- Příloha č. 6: Snímek porostní mapy se zákresem předmětu pachtu
- Příloha č. 7: Snímky katastrálních map a evidenční údaje o pozemcích (2 listy)
- Příloha č. 8: Rozhodnutí vydané Obvodním báňským úřadem pro území krajů Jihomoravského a Zlínského Brno č.j.: SBS 21685/2014/OBÚ-01/3 ze dne 31.7.2014 o povolení změny dokumentace „Plán těžby v DP Dambořice III“
- Příloha č. 9: Plná moc k zastupování společnosti Moravia Gas Storage a.s. společností MND a.s. ze dne 17.6.2014
- Příloha č. 10: Plná moc k zastupování společnosti MND a.s. ze dne 17.6.2014 pro 

V Hradci Králové, dne 29.12.2014

V Hodoníně, dne - 1. 01. 2015

Propachtovatel:

Pachtýř:



Městský úřad Kyjov
Toto rozhodnutí nabylo právní moci
dne 12. 8. 2006
a je vykonatelné dne 12. 8. 2006
dne 16. 8. 2006 podpis
- 3 -

Městský úřad Kyjov
odbor životního prostředí

kyjov nám. 30, 697 22 Kyjov, pracoviště Masarykovo nám. 1

Dot/lo: 24.7.2006
01. 1373
PB

Č.j.: OŽP/3929/06/401-8
spis. značka: OŽP/3929/06/401
ukládací znak: 221.1.5
skart. znak: A/5
Vyřizuje: I

Kyjov 24. července 2006

Dot/lo: 23.8.2006
01. 1524
PB

ROZHODNUTÍ

Městský úřad Kyjov, odbor životního prostředí, jako orgán státní správy lesů, příslušný podle ust. § 66 odst. 1 zákona č. 128/2000 Sb., o obcích, v platném znění, dle ust. § 47 odst. 1 písm. a), ust. § 48 odst. 1 písm. f) zákona č. 289/1995 Sb., o lesích a o změně a doplnění některých zákonů (lesní zákon), v souladu se zákonem č. 500/2004 Sb., správní řád,

1. povoluje

podle ustanovení § 13 odst. 1 lesního zákona

dočasné odnětí pozemků plnění funkcí lesa

od 2. 8. 2006 do 31. 12. 2020 na části pozemku p.č. KN 641/10 v k.ú. Dambořice o výměře 0,8000 ha

žadateli, tj. firmě **Moravské naftové doly, a.s., Úprkova 807/6, 695 01 Hodonín** za účelem pokračování provozování sond s označením Uhřice 50, 51.

Dočasně, a to od 2. 8. 2006 do 31. 12. 2020 se odnímá část pozemku p.č. KN 641/10 v k.ú. Dambořice o výměře 0,8000 ha (označení Uhřice 50, 51).

Pro určení předmětné části pozemku p.č. KN 641/10 v k.ú. Dambořice o výměře 0,8000 ha je směrodatný zákes dle listiny „Evidenční údaje o pozemcích“, kterou potvrdil dne 23. 6. 2006 [redacted], úředně oprávněný zeměměřický inženýr.

Vlastníkem výše uvedeného pozemku je Česká republika, (LV č. 1877) pro k.ú. Dambořice, právo hospodařit s majetkem státu mají Lesy České republiky, s.p., Přemyslova 1106/19, 501 68 Nový Hradec Králové (LČR, s.p., LS Bučovice, Zámek 1, 685 01 Bučovice).

2. stanovuje

podle ustanovení § 16 odst. 2 písm. f) lesního zákona žadateli tyto

podmínky v zájmu ochrany pozemků určených k plnění funkcí lesa:

- dodržovat základní povinnosti ochrany pozemků určených k plnění funkcí lesa uvedené v § 13 lesního zákona,
- řádně vytyčit a vyznačit hranice pozemků nebo jejich částí odňatých plnění funkcí lesa,

- c) za hranicí dočasného odnětí pozemků určených k plnění funkcí lesa nebude umístěno žádné zařízení ani nebude ukládán žádný materiál,
- d) činnost provádět tak, aby nedošlo k poškození okolních lesních porostů s využitím technologií minimalizující dopady na životní prostředí,
- e) při vzniku případných škod na lese bezprostředně činit potřebná opatření k jejich minimalizaci,
- f) respektovat vyjádření LČR, s.p., LS Bučovice, Zámek 1, 685 01 Bučovice k prodloužení dočasného odnětí PUPFL zn.: 891/141/84/763/2005 ze dne 3. 7. 2005,
- g) v termínu do 31. 12. 2020, (pokud nebude před uplynutím doby odnětí podána žádost o prodloužení odnětí PUPFL) provést rekultivaci dle „Plánu rekultivace pozemků dočasně odňatých z pozemků určených k plnění funkcí lesa“, který vypracovala dne 11. 7. 2006 firma Moravské naftové doly, a.s., Úprkova 807/6, 695 01 Hodonín.

3. stanovuje

podle ustanovení § 17 odst. 1 lesního zákona

poplatek za odnětí

který je povinen žadatel, tj. firma **Moravské naftové doly, a.s., Úprkova 807/6, 695 01 Hodonín (IČ 262 88 583)**, zaplatit u dočasného odnětí v roční výši [redacted] Kč – slovy: [redacted] která je po nabytí právní moci tohoto rozhodnutí splatná do 31. 12. každého roku v němž odnětí trvá.

Poplatek se platí na účet Celního úřadu Hodonín, Brněnská 48, 695 01 Hodonín, na číslo účtu [redacted] var. symbol 262 88 583.

konstantní symbol – bezhotovostní platby: 1148

konstantní symbol – platby poštovní poukázkou: 1149

Příjemci poplatku jsou:

- a) Státní fond životního prostředí ve výši 60 % z poplatku, tj. [redacted] Kč,
- b) Obec Dambořice, v jejímž katastrálním území došlo k odnětí, ve výši 40 % z poplatku, tj. [redacted] Kč.

Výše poplatku v členění podle příjemců a let:

Období:	Příjemce poplatku:		Celkem (Kč)
	Státní fond životního prostředí (Kč)	Obec Dambořice (Kč)	
8/2006 – 12/2006	[redacted]	[redacted] -	[redacted] -
1/2007 – 12/2020 každoročně	[redacted] -	[redacted] -	[redacted] -

O d ů v o d n ě n í

Rozhodnutí o odnětí pozemků plnění funkcí lesa je výjimkou ze zákazu využívat tyto pozemky k jiným účelům (ustanovení § 13 odst. 1 lesního zákona).

Podáním ze dne 12. 7. 2006, čímž bylo dle ustanovení § 44 správního řádu zahájeno řízení o žádosti, navrhla firma Moravské naftové doly, a.s., Úprkova 807/6, 695 01 Hodonín vydání rozhodnutí dle ustanovení § 16 odst. 1 lesního zákona o dočasném odnětí části pozemků plnění funkcí lesa p.č. KN 641/10 v k.ú. Dambořice o výměře 0,8000 ha za účelem pokračování provozování sond v k.ú. Dambořice.

Vlastníkem výše uvedených pozemků je Česká republika (LV č. 1877) pro k.ú. Dambořice, právo hospodařit s majetkem státu mají Lesy České republiky, s.p., Přemyslova 1106/19, 501 68 Nový Hradec Králové (LČR, s.p., LS Bučovice, Zámek 1, 685 01 Bučovice).

Žádost byla doložena náležitostmi podle vyhlášky č. 77/1996 Sb., o náležitostech žádosti o odnětí nebo omezení a o podrobnostech o ochraně pozemků určených k plnění funkcí lesa, tj. mimo jiné i souhlasem subjektu, který má právo hospodařit s majetkem státu (Lesy České republiky, s.p., Přemyslova 1106/19, 501 68 Nový Hradec Králové (LČR, s.p., LS Bučovice, Zámek 1, 685 01 Bučovice)) a současně vykonává funkci odborného lesního hospodáře. Dle tohoto vyjádření nemají LČR, s.p., LS Bučovice námitek proti prodloužení dočasného odnětí PUPFL.

Platnost rozhodnutí o dočasném odnětí zaniká podle ustanovení § 16 odst. 5 písm. a) lesního zákona uplynutím doby, na kterou bylo rozhodnutí vydáno. Případnou žádost o prodloužení doby platnosti rozhodnutí je nutno podat orgánu státní správy lesů, který rozhodnutí vydal, před uplynutím doby platnosti.

Na základě zhodnocení předložených podkladů Městský úřad Kyjov, odbor životního prostředí dospěl k závěru, že požadavek na dočasné odnětí předmětné části pozemku plnění funkcí lesa za účelem pokračování provozování sondy v k.ú. Dambořice je ekonomicky a společensky důvodný a nebude mít další jiné negativní důsledky na plnění funkcí lesa.

Výše poplatku za dočasné odnětí pozemků plnění funkcí lesa byla stanovena na základě znaleckého posudku č. 285/2006 vypracovaného dne 6. 7. 2006 znalcem [REDAKCE] [REDAKCE] Poplatek za odnětí byl stanoven podle vzorce I uvedeného v příloze k lesnímu zákonu s použitím průměrné ceny dřeva stanovené Ministerstvem zemědělství pro rok 2006 ve výši [REDAKCE] Kč.

$$OLP = PP \cdot CD \cdot f \text{ (Kč ha}^{-1}\text{)}$$

OLP - poplatek za odnětí lesních pozemků,

PP - průměrná roční potenciální produkce lesů v ČR = $6,3 \text{ m}^3 \text{ ha}^{-1}$,

CD - průměrná cena dřeva na odvozním místě pro rok 2006 = [REDAKCE] Kč/m³,

f - faktor ekologické váhy lesa – les hospodářský = 1,4

$$OLP = [REDAKCE] \text{ (Kč ha}^{-1}\text{)} \cdot 0,8000 \text{ ha} = [REDAKCE] \text{ Kč}$$

zaokrouhleno: [REDAKCE] - Kč

P o u č e n í

Proti tomuto rozhodnutí může účastník řízení podat podle ustanovení § 81 odst. 1 správního řádu odvolání, ve kterém se uvede v jakém rozsahu se rozhodnutí napadá a dále namítavý rozpor s právními předpisy nebo nesprávnost rozhodnutí nebo řízení, jež mu předcházelo, ve lhůtě 15 dnů ode dne jeho oznámení ke Krajskému úřadu Jihomoravského kraje se sídlem v Brně, Žerotínovo nám. 3/5 podáním učiněným u Městského úřadu v Kyjově. Odvolání se podává v počtu 2 stejnopisů.



Toto rozhodnutí obdrží:

a) účastníci řízení:

(doporučeně do vlastních rukou)

- Moravské naftové doly, a.s., P.O.Box 103, Úprkova 807/6, 695 01 Hodonín
Lesy České republiky, s. p., Přemyslova 1106, 501 68 Hradec Králové,

Adresa pro doručení:

- LČR, s.p., Lesní správa Bučovice, Zámek 1, 685 01 Bučovice

b) ostatní na vědomí:

(doporučeně)

- Celní úřad Hodonín, Brněnská 48, 695 01 Hodonín
- po nabytí právní moci
- MěÚ Kyjov, OŽP – lesní hospodářství (spis 1x)

0
R-4626
PB

Vaše značka:

Naše č.j.:

Vyřizuje/linka

V Brně dne:

JMK 36642/2004/OŽPZ/To

1593

8. 11. 2004

Toto rozhodnutí nabylo

právní moci dne 1. 12. 2004

v Brně dne 1. 12. 2004

doslova v Brně dne 6. 12. 2004

ROZHODNUTÍ

o odnětí pozemků plnění funkcí lesa.

Toto rozhodnutí obdrží účastníci řízení a další subjekty uvedené v rozdělovníku.

Krajský úřad Jihomoravského kraje, odbor životního prostředí a zemědělství, jako orgán státní správy lesů příslušný, podle § 29 odst. 1 zákona číslo 129/2000 Sb., o krajích, v platném znění, a § 48a odst. 1 písm. e) zákona číslo 289/1995 Sb., o lesích a o změně a doplnění některých zákonů, v platném znění (lesní zákon),

žadateli – Moravským naftovým dolům, Úprkova 807/6, Hodonín

v souladu se zákonem č. 71/1967 Sb., o správním řízení v platném znění (správní řád),

1. povoluje, podle § 13 odstavce 1 lesního zákona, za účelem pokračování provozování sond podzemního zásobníku plynu Uhřice

dočasné odnětí pozemků plnění funkcí lesa

od 1. 1. 2005 do 31. 12. 2040

Vlastník:	Obec:	Katastrální území:	Pozemek p.č.:	Rozsah odnětí
ČR- Lesy České republiky, s.p.	Dambořice	Dambořice	641/1 část (641/13)	1,3320 ha

Pro určení předmětné části pozemku je směrodatný geometrický plán číslo 522-67/2004 schválený Katastrálním úřadem pro Jihomoravský kraj, Katastrálním pracovištěm Kyjov dne 14. 10. 2004 pod číslem 641/2004.

2. stanovuje, podle § 16 písm. f) lesního zákona, **následující podmínky**, za kterých se žadateli odnětí povoluje:

- dodržovat základní povinnosti ochrany pozemků určených k plnění funkcí lesa uvedené v § 13 lesního zákona,
- za hranicí dočasného odnětí pozemků určených k plnění funkcí lesa nebude umístěno žádné zařízení a nebude ukládán žádný materiál,
- práce provádět tak, aby nedošlo k poškození okolních lesních porostů,

- při vzniku případných škod na lese bezprostředně činit potřebná opatření k jejich minimalizaci,
- v termínu do 31. 12. 2040 provést rekultivaci dočasně odnětého pozemku podle předem zpracovaného a schváleného plánu rekultivace a tyto pozemky protokolárně předat majiteli lesa tak, aby je mohl zalesnit.

3. stanovuje, podle § 17 odst. 1 lesního zákona, **poplatek za odnětí:**

žadatel: Moravské naftové doly, a.s., Úprkova 807/6, Hodonín, IČ 26288583, je povinen zaplatit

za dočasné odnětí částku v roční výši [redacted] Kč (slovy: devět tisíc pět set šedesát tři Kč korun českých), která je po nabytí právní moci tohoto rozhodnutí splatná do 31. 12. každého roku v němž odnětí trvá (poprvé do 31. 12. 2005),

konstantní symbol – bezhotovostní platby: 1148

konstantní symbol – platby poštovní poukázkou: 1149

variabilní symbol – u právnických osob: IČ

Příjemci poplatku jsou:

- a) Státní fond životního prostředí ve výši 60 %, to je [redacted], - Kč.
- b) Obec Dambořice v jejímž katastrálním území došlo k odnětí, ve výši 40 %, to je [redacted], - Kč.

Výše poplatku v členění podle příjemců a let:

Období:	Příjemci poplatku:		Celkem (Kč)
	Státní fond životního prostředí (Kč)	Obec Dambořice (Kč)	
1/2005 – 12/2040 každoročně	[redacted]	[redacted]	[redacted]

O d ů v o d n ě n í :

Rozhodnutí o odnětí pozemků plnění funkcí lesa je výjimkou ze zákazu využívat tyto pozemky k jiným účelům.

Podáním ze dne 26. 10. 2004 navrhl žadatel Moravské naftové doly, a.s., Hodonín, vydání rozhodnutí podle § 16 odst. 1 lesního zákona o dočasném odnětí předmětného pozemku plnění funkcí lesa za účelem pokračování provozování sond podzemního zásobníku plynu Uhříce.

Žádost doložil náležitostmi podle vyhlášky č. 77/1996 Sb., o náležitostech žádosti o odnětí nebo omezení a o podrobnostech o ochraně pozemků určených plnění funkcí lesa:

1. podrobným zdůvodněním požadavku s uvedením údajů o uvažovaném použití pozemků určených plnění funkcí lesa,
2. údaji o celkovém rozsahu pozemků určených plnění funkcí lesa, jejichž zábor se předpokládá, dočasně odnětí od 1. 1. 2005 do 31. 12. 2040,
3. údaji o dotčených pozemcích určených k plnění funkcí lesa podle katastru, (obec, katastrální území, parcelní číslo, druh, výměra pozemku, údaje o vlastníkovi případně nájemci pozemku),
4. geometrickým plánem číslo 522-67/2004

5. komplexním výpočtem náhrad škod na lesních porostech a předpoklad zvýšených provozních nákladů,
6. výpočtem poplatku za odnětí,
7. souhlasným vyjádřením Lesů České republiky, s.p., Lesní správy Bučovice jako osoby, které je svěřeno nakládání s předmětnými lesy ve vlastnictví státu a současně plnící funkci odborného lesního hospodáře, zn. 315/141/84/751/2004 ze dne 7. 9. 2004.

Na základě zhodnocení předložených podkladů Krajský úřad Jihomoravského kraje dospěl k závěru, že požadavek na pokračování dočasného odnětí předmětného pozemku plnění funkcí lesa, původně povoleného rozhodnutím Okresního úřadu Hodonín č.j. ŽP/98/54/1571/221 ze dne 30. 3. 1998 na období od 1. 1. 1998 do 31. 12. 2004, je ekonomicky a společensky důvodný. Prodloužení doby odnětí nebude mít další jiné negativní důsledky na plnění funkcí lesa.

Proto, za dodržení podmínek stanovených v tomto rozhodnutí, povolil Krajský úřad Jihomoravského kraje, podle § 13 odst. 1 lesního zákona, pro další provozování sond podzemního zásobníku plynu Uhřice a následnou rekultivaci, dočasnou výjimku ze zákazu využívat předmětné lesní pozemky k jiným účelům.

Roční poplatek za dočasné odnětí správní orgán stanovil podle vzorce I. uvedeném v příloze k lesnímu zákonu:

$$OLP = PP \cdot CD \cdot f \text{ (Kč ha}^{-1}\text{)}$$

OLP - poplatek za odnětí lesních pozemků,

PP - průměrná roční potenciální produkce lesů v ČR = $6,3 \text{ m}^3 \text{ ha}^{-1}$,

CD - průměrná cena dřeva na odvozním místě pro rok 2004 = $\text{■} \text{ Kč/m}^3$,


f - faktor ekologické váhy lesa – les hospodářský = 1,4

$$OLP = \text{■} \text{ (Kč ha}^{-1}\text{)} \cdot 1,3320 \text{ ha} = \text{■} \text{ Kč}$$

zaokrouhleno: $\text{■} \text{ Kč}$

Poučení:

Proti tomuto rozhodnutí lze do 15-ti dnů od jeho doručení podat odvolání u Ministerstva zemědělství ČR, podáním u Krajského úřadu Jihomoravského kraje, odboru životního prostředí a zemědělství, Žerotínovo nám. 3/5, 601 82 Brno.



vedoucí odboru
životního prostředí a zemědělství

Rozdělovník - toto rozhodnutí obdrží :

a) účastníci řízení do vlastních rukou:

- Moravské naftové doly, a.s., Úprkova 807/6, 695 01 Hodonín
Lesy České republiky, s. p., Přemyslova 1106, 501 68 Hradec Králové,
Adresa pro doručení:
- Lesy České republiky, s. p., Lesní správa Bučovice, Zámek 1, 685 01 Bučovice

b) ostatní na vědomí:

- Finanční úřad Brno I, Příkop 25, 604 23 Brno
- po nabytí právní moci
- Městský úřad Kyjov, odbor životního prostředí, Masarykovo nám. 30, 697 01 Kyjov
- po nabytí právní moci

IC
70888337

DIC
CZ70888337

Telefon

Fax

E-mail

Internet
www.kr-jihomoravsky.cz



Toto rozhodnutí nabylo
právní moci dne... 2. 5. 2012
Je vykonatelné dne... 2. 5. 2012
Obvodní báňský úřad pro území krajů
Jihomoravského a Zlínského
dne... 2. 5. 2012



OBVODNÍ BÁŇSKÝ ÚŘAD

PRO ÚZEMÍ KRAJŮ JIHMORAVSKÉHO A ZLÍNSKÉHO

V Brně dne 11.4.2012

č.j. SBS/09205/2012/OBÚ-01/001

ROZHODNUTÍ

Obvodní báňský úřad pro území krajů Jihomoravského a Zlínského jako věcně příslušný orgán státní báňské správy podle ustanovení § 41 odst. 2 písm. a) zákona č. 61/1988 Sb., o hornické činnosti, výbušninách a o státní báňské správě, ve znění pozdějších předpisů a místně příslušný podle ustanovení § 38 odst. 1 zákona č. 61/1988 Sb., o hornické činnosti, výbušninách a o státní báňské správě, ve znění pozdějších předpisů, na základě návrhu organizace

MND a. s.

Hodonín, Úprkova 807/6, PSČ 695 01

IČ: 284 83 006

zapsané u Krajského soudu v Brně, oddíl B, vložka 6209,

m ě n í

podle ustanovení § 27 odst. 1 zákona č. 44/1988 Sb., o ochraně a využití nerostného bohatství (horní zákon), ve znění pozdějších předpisů a ve smyslu ustanovení § 2 odst. 3 písmena b) vyhlášky č. 172/1992 Sb., o dobývacích prostorech, ve znění pozdějších předpisů, dobývací prostor

DAMBOŘICE II

ev. č. 4 0061

o plošném rozsahu na povrchu 0,012928 km² a v úrovni ložiska 0,327900 km² následovně:

Obvodní báňský úřad pro území krajů Jihomoravského a Zlínského **ruší** souřadnice v úrovni ložiska:

Vrchol	X (m)	Y (m)	Z (m)
101	1 179 090,00	576 730,00	- 900,00
102	1 179 310,00	576 350,00	- 900,00
103	1 179 865,00	575 700,00	- 900,00
104	1 179 420,00	577 050,00	- 900,00
105	1 179 090,00	576 730,00	- 1 500,00
106	1 179 310,00	576 350,00	- 1 500,00
107	1 179 865,00	575 700,00	- 1 500,00
108	1 179 420,00	577 050,00	- 1 500,00

stanovuje

následující souřadnice v úrovni ložiska, v platném souřadnicovém systému JTSK a výškovém systému Bpv, o plošném rozsahu v úrovni ložiska **2,062425 km²**:

Vrchol	X (m)	Y (m)	Z (m)
101	1 178 730,00	578 410,00	-800,00
102	1 178 560,00	578 320,00	-800,00

103	1 178 240,00	577 840,00	-800,00
104	1 178 470,00	577 370,00	-800,00
105	1 178 620,00	577 060,00	-800,00
106	1 179 080,00	576 720,00	-800,00
107	1 179 650,00	575 660,00	-800,00
108	1 180 060,00	575 625,00	-800,00
109	1 179 980,00	576 010,00	-800,00
110	1 179 855,00	576 320,00	-800,00
111	1 179 795,00	576 470,00	-800,00
112	1 179 320,00	578 000,00	-800,00
113	1 178 730,00	578 410,00	-1 650,00
114	1 178 560,00	578 320,00	-1 650,00
115	1 178 240,00	577 840,00	-1 650,00
116	1 178 470,00	577 370,00	-1 650,00
117	1 178 620,00	577 060,00	-1 650,00
118	1 179 080,00	576 720,00	-1 650,00
119	1 179 650,00	575 660,00	-1 650,00
120	1 180 060,00	575 625,00	-1 650,00
121	1 179 980,00	576 010,00	-1 650,00
122	1 179 855,00	576 320,00	-1 650,00
123	1 179 795,00	576 470,00	-1 650,00
124	1 179 320,00	578 000,00	-1 650,00

Současně Obvodní báňský úřad pro území krajů Jihomoravského a Zlínského ruší text z rozhodnutí Obvodního báňského úřadu v Brně č.j. 246/96-465-08, ze dne 5.2.1996, ve znění rozhodnutí č.j. 6158/03, ze dne 6.11.2003, uvedený na straně 2: citace „Geologické zásoby ve výši 4,0079.10⁶ t ropy a 301,26.106 m³ zemního plynu pro naleziště Dambořice byly posouzeny a schváleny v Komisi pro hospodaření se zásobami nerostných surovin organizace MND a.s., Hodonín dne 16.12. 1994“ a nahrazuje jej textem: „Dobývací prostor Dambořice II je stanoven pro dobývání výhradního ložiska ropy a hořlavého zemního plynu Dambořice, ev. č. ložiska 3230801. Výpočet zásob byl projednán a schválen na 1165. zasedání Komise pro projekty a závěrečné zprávy dne 8.9.2011.

Geologické zásoby hořlavého zemního plynu	341 500 000 m ³
Geologické zásoby ropy	5 250 000 tun

Ostatní údaje o dobývacím prostoru Dambořice II, ev. č. 4 0061, zůstávají nezměněné ve smyslu platnosti rozhodnutí o stanovení dobývacího prostoru Dambořice II, ev. č. 4 0061, ze dne 5.2.1996, č.j. 246/96-465-08 a rozhodnutí o změně dobývacího prostoru Dambořice II, ev. č. 4 0061, ze dne 6.11.2003, č.j. 6158/03.

Pro změnu souřadnic dobývacího prostoru Dambořice II, ev. č. 4 0061, nestanovuje Obvodní báňský úřad pro území krajů Jihomoravského a Zlínského žádné omezující podmínky.

Odůvodnění:

Podáním organizace MND a.s., Hodonín, Úprkova 807/6, PSČ 695 01, IČ: 28483006, dne 20.2.2012, bylo u Obvodního báňského úřadu pro území krajů Jihomoravského a Zlínského, Cejl 13, 601 42 Brno zahájeno řízení o změně dobývacího prostoru Dambořice II,

ev. č. 4 0061, v okrese Hodonín, spočívající ve změně souřadnic jednotlivých vrcholů dobývacího prostoru v úrovni ložiska.

K žádosti o změnu dobývacího prostoru Dambořice II, ev. č. 4 0061, byla předložena projektová dokumentace zpracována oprávněným báňským projektantem [REDAKCE], ověřena hlavním důlním měřičem [REDAKCE] a schválena vedoucím pracovníkem [REDAKCE], kteří vlastní k předmětné činnosti požadované osvědčení. Projektová dokumentace je vypracována podle požadavku vyhlášky č. 172/1992 Sb., o dobývacích prostorech, v platném znění, ve dvou vyhotoveních.

Obvodní báňský úřad pro území krajů Jihomoravského a Zlínského rozhodl o změně vrcholů dobývacího prostoru v úrovni ložiska z níže uvedených důvodů.



1. Ministerstvo životního prostředí, odbor ochrany horninového a půdního prostředí, vydal pod č.j. 2167/660/11; 71821/ENV/11, dne 20.9.2011, Osvědčení o ložisku ropy a hořlavého zemního plynu, tím došlo k administrativnímu sloučení výhradních ložisek Dambořice (č. ložiska 3230800), Velké Hostěradky (č. ložiska 3265600) a Uhřice u Kyjova — jihovýchod (č. ložiska 3263900) a tedy ke změně plošného vymezení ložiska ropy a hořlavého zemního plynu nově označeného jako ložisko Dambořice (č. ložiska 3230801).
2. Ministerstvo životního prostředí, vydalo dne 20.1.2012, závazné stanovisko pod č.j. 2011/560/11; 76748/ENV/11, ke změně hranic dobývacího prostoru Dambořice v úrovni ložiska tak, aby dobývací prostor zahrnoval ložisko Dambořice (č. ložiska 3230801) jako celek.

S ohledem na výše uvedené důvody organizace MND a.s. navrhla úpravu hranic dobývacího prostoru Dambořice II v úrovni ložiska tak, aby dobývací prostor pokrýval ložisko Dambořice v celém rozsahu. Proto bylo rozhodnuto tak, jak je výše uvedeno.

Správní poplatek byl vyměřen podle sazebníku poplatků ustanovením § 4 zákona č. 634/2004 Sb., o správních poplatcích, ve znění pozdějších předpisů, ve výši [REDAKCE] Kč. Správní poplatek byl vybrán podle ustanovení § 5 citovaného zákona, ve výši [REDAKCE] Kč, zaprotokolováno pod č.j. 05699/2012 a kolkové známky byly vylepeny na originálu rozhodnutí.

Poučení:

Proti tomuto rozhodnutí může účastník řízení podat podle ustanovení § 81 až § 83 zákona č. 500/2004 Sb., správní řád, ve znění pozdějších předpisů, odvolání k Českému báňskému úřadu v Praze, prostřednictvím Obvodního báňského úřadu pro území krajů Jihomoravského a Zlínského, Cejl 13, 601 42 Brno, ve lhůtě 15 dnů ode dne jeho doručení. Odvolání se podává s potřebným počtem stejnopisů tak, aby každý účastník dostal jeden stejnopis. Nepodá-li účastník potřebný počet stejnopisů, vyhotoví je na jeho náklady Obvodní báňský úřad pro území krajů Jihomoravského a Zlínského. Podané odvolání má v souladu s ustanovením § 85 odst. 1 správního řádu odkladný účinek. Odvolání jen proti odůvodnění rozhodnutí je nepřípustné.



pro území krajů Jihomoravského a Zlínského

Rozdělovník:

účastníci řízení – datová schránka - do vlastních rukou

1. MND, a. s., Úprkova 807/6, 695 01 Hodonín + dokumentace
dotčené orgány státní správy a samosprávy – datová schránka
2. Ministerstvo životního prostředí, odbor výkonu státní správy VII, Mezírka 1, 602 00
BRNO
na vědomí - obyčejně
3. Český báňský úřad v Praze, Kozí 4, PRAHA 1
4. Česká geologická služba, Klárov 3, 118 21 Praha 1



Toto rozhodnutí nabylo
právní moci dne.....30.4.2012.....
je vykonatelné dne.....30.4.2012.....
Obvodní báňský úřad pro území krajů
Jihomoravského a Zlínského
dne.....30.4.2012.....

OBVODNÍ BÁŇSKÝ ÚŘAD PRO ÚZEMÍ KRAJŮ JIHOMORAVSKÉHO A ZLÍNSKÉHO

V Brně dne 11.4.2012

č.j. SBS/08238/2012/OBÚ-01/001

ROZHODNUTÍ

Obvodní báňský úřad pro území krajů Jihomoravského a Zlínského jako věcně příslušný orgán státní báňské správy podle ustanovení § 41 odst. 2 písm. a) zákona č. 61/1988 Sb., o hornické činnosti, výbušninách a o státní báňské správě, ve znění pozdějších předpisů a místně příslušný podle ustanovení § 38 odst. 1 zákona č. 61/1988 Sb., o hornické činnosti, výbušninách a o státní báňské správě, ve znění pozdějších předpisů, na základě návrhu organizace

MND a. s.

Hodonín, Úprkova 807/6, PSČ 695 01

IČ: 284 83 006

zapsané u Krajského soudu v Brně, oddíl B, vložka 6209,

m ě n í

podle ustanovení § 27 odst. 1 zákona č. 44/1988 Sb., o ochraně a využití nerostného bohatství (horní zákon), ve znění pozdějších předpisů a ve smyslu ustanovení § 2 odst. 3 písmena b) vyhlášky č. 172/1992 Sb., o dobývacích prostorech, ve znění pozdějších předpisů, dobývací prostor

DAMBOŘICE III

ev. č. 4 0127

o plošném rozsahu na povrchu 0,003595 km² a v úrovni ložiska 0,123975 km² následovně:

Obvodní báňský úřad pro území krajů Jihomoravského a Zlínského **ruší** souřadnice v úrovni ložiska:

Vrchol	X (m)	Y (m)	Z (m)
101	1 180 060,00	575 625,00	- 1 000,00
102	1 179 885,00	575 645,00	- 1 000,00
103	1 179 685,00	576 260,00	- 1 000,00
104	1 179 845,00	576 320,00	- 1 000,00
105	1 179 970,00	576 010,00	- 1 000,00
106	1 180 060,00	575 625,00	- 1 400,00
107	1 179 885,00	575 645,00	- 1 400,00
108	1 179 685,00	576 260,00	- 1 400,00
109	1 179 845,00	576 320,00	- 1 400,00
110	1 179 970,00	576 010,00	- 1 400,00

stanovuje

následující souřadnice v úrovni ložiska, v platném souřadnicovém systému JTSK a výškovém systému Bpv, o plošném rozsahu v úrovni ložiska **2,062425 km²**:

Vrchol	X (m)	Y (m)	Z (m)
101	1 178 730,00	578 410,00	-800,00
102	1 178 560,00	578 320,00	-800,00
103	1 178 240,00	577 840,00	-800,00
104	1 178 470,00	577 370,00	-800,00
105	1 178 620,00	577 060,00	-800,00
106	1 179 080,00	576 720,00	-800,00
107	1 179 650,00	575 660,00	-800,00
108	1 180 060,00	575 625,00	-800,00
109	1 179 980,00	576 010,00	-800,00
110	1 179 855,00	576 320,00	-800,00
111	1 179 795,00	576 470,00	-800,00
112	1 179 320,00	578 000,00	-800,00
113	1 178 730,00	578 410,00	-1 650,00
114	1 178 560,00	578 320,00	-1 650,00
115	1 178 240,00	577 840,00	-1 650,00
116	1 178 470,00	577 370,00	-1 650,00
117	1 178 620,00	577 060,00	-1 650,00
118	1 179 080,00	576 720,00	-1 650,00
119	1 179 650,00	575 660,00	-1 650,00
120	1 180 060,00	575 625,00	-1 650,00
121	1 179 980,00	576 010,00	-1 650,00
122	1 179 855,00	576 320,00	-1 650,00
123	1 179 795,00	576 470,00	-1 650,00
124	1 179 320,00	578 000,00	-1 650,00

Současně Obvodní báňský úřad pro území krajů Jihomoravského a Zlínského ruší text z rozhodnutí Obvodního báňského úřadu v Brně č.j. 07198/2007/01/001, ze dne 3.10.2007, uvedený na straně 3: citace „Dobývací prostor Dambořice III je stanoven pro dobývání výhradního ložiska ropy a hořlavého zemního plynu Uhřice u Kyjova - Jihovýchod, ev. č. ložiska 3263900. V dobývacím prostoru nebyla zjištěna jiná výhradní a nevýhradní ložiska. Zásoby ložiska ropy a hořlavého zemního plynu byly vypočteny k roku 2007 ve výši:

geologické zásoby hořlavého zemního plynu 16 590 000 m³
geologické zásoby ropy 221 600 tun“

a nahrazuje jej textem: „Dobývací prostor Dambořice III je stanoven pro dobývání výhradního ložiska ropy a hořlavého zemního plynu Dambořice, ev. č. ložiska 3230801. Výpočet zásob byl projednán a schválen na 1165. zasedání Komise pro projekty a závěrečné zprávy dne 8.9.2011.

Geologické zásoby hořlavého zemního plynu 341 500 000 m³
Geologické zásoby ropy 5 250 000 tun

Ostatní údaje o dobývacím prostoru Dambořice III, ev. č. 4 0127, zůstávají nezměněné ve smyslu platnosti rozhodnutí o stanovení dobývacího prostoru Dambořice III, ev. č. 4 0127, ze dne 3.10.2007, č.j. 07198/2007/01/001.

Pro změnu souřadnic dobývacího prostoru Dambořice III, ev. č. 4 0127, nestanovuje Obvodní báňský úřad pro území krajů Jihomoravského a Zlínského žádné omezující podmínky.

Odůvodnění:

Podáním organizace MND a.s., Hodonín, Úprkova 807/6, PSČ 695 01, IČ: 28483006, dne 20.2.2012, bylo u Obvodního báňského úřadu pro území krajů Jihomoravského a Zlínského, Cejl 13, 601 42 Brno zahájeno řízení o změně dobývacího prostoru Dambořice III, ev. č. 4 0127, v okrese Hodonín, spočívající ve změně souřadnic jednotlivých vrcholů dobývacího prostoru v úrovni ložiska.

K žádosti o změnu dobývacího prostoru Dambořice III, ev. č. 4 0127, byla předložena projektová dokumentace zpracována oprávněným báňským projektantem [REDAKCE], ověřena hlavním důlním měřičem [REDAKCE] a schválena vedoucím pracovníkem [REDAKCE] kteří vlastní k předmětné činnosti požadované osvědčení. Projektová dokumentace je vypracována podle požadavku vyhlášky č. 172/1992 Sb., o dobývacích prostorech, v platném znění, ve dvou vyhotoveních.

Obvodní báňský úřad pro území krajů Jihomoravského a Zlínského rozhodl o změně vrcholů dobývacího prostoru v úrovni ložiska z níže uvedených důvodů.

1. Ministerstvo životního prostředí, odbor ochrany horninového a půdního prostředí, vydal pod č.j. 2167/660/11; 71821/ENV/11, dne 20.9.2011, Osvědčení o ložisku ropy a hořlavého zemního plynu, tím došlo k administrativnímu sloučení výhradních ložisek Dambořice (č. ložiska 3230800), Velké Hostěrádky (č. ložiska 3265600) a Uhřice u Kyjova — jihovýchod (č. ložiska 3263900) a tedy ke změně plošného vymezení ložiska ropy a hořlavého zemního plynu nově označeného jako ložisko Dambořice (č. ložiska 3230801).
2. Ministerstvo životního prostředí, vydalo dne 12.12.2011, závazné stanovisko pod č.j. 2012/560/11; 76754/ENV/11, ke změně hranic dobývacího prostoru Dambořice III v úrovni ložiska tak, aby dobývací prostor zahrnoval ložisko Dambořice (č. ložiska 3230801) jako celek.



S ohledem na výše uvedené důvody organizace MND a.s. navrhla úpravu hranic dobývacího prostoru Dambořice III v úrovni ložiska tak, aby dobývací prostor pokrýval ložisko Dambořice v celém rozsahu. Proto bylo rozhodnuto tak, jak je výše uvedeno.

Správní poplatek byl vyměřen podle sazebníku poplatků ustanovením § 4 zákona č. 634/2004 Sb., o správních poplatcích, ve znění pozdějších předpisů, ve výši [REDAKCE] Kč. Správní poplatek byl vybrán podle ustanovení § 5 citovaného zákona, ve výši [REDAKCE] Kč, zaprotokolováno pod č.j. 05696/2012 a kolkové známky byly vylepeny na originálu rozhodnutí.

Poučení:

Proti tomuto rozhodnutí může účastník řízení podat podle ustanovení § 81 až § 83 zákona č. 500/2004 Sb., správní řád, ve znění pozdějších předpisů, odvolání k Českému báňskému úřadu v Praze, prostřednictvím Obvodního báňského úřadu pro území krajů Jihomoravského a Zlínského, Cejl 13, 601 42 Brno, ve lhůtě 15 dnů ode dne jeho doručení.

Odvolání se podává s potřebným počtem stejnopisů tak, aby každý účastník dostal jeden stejnopis. Nepodá-li účastník potřebný počet stejnopisů, vyhotoví je na jeho náklady Obvodní báňský úřad pro území krajů Jihomoravského a Zlínského. Podané odvolání má v souladu s ustanovením § 85 odst. 1 správního řádu odkladný účinek. Odvolání jen proti odůvodnění rozhodnutí je nepřípustné.



**předseda Obvodního báňského úřadu
pro území krajů Jihomoravského a Zlínského**

Rozdělovník:

účastníci řízení – datová schránka - do vlastních rukou

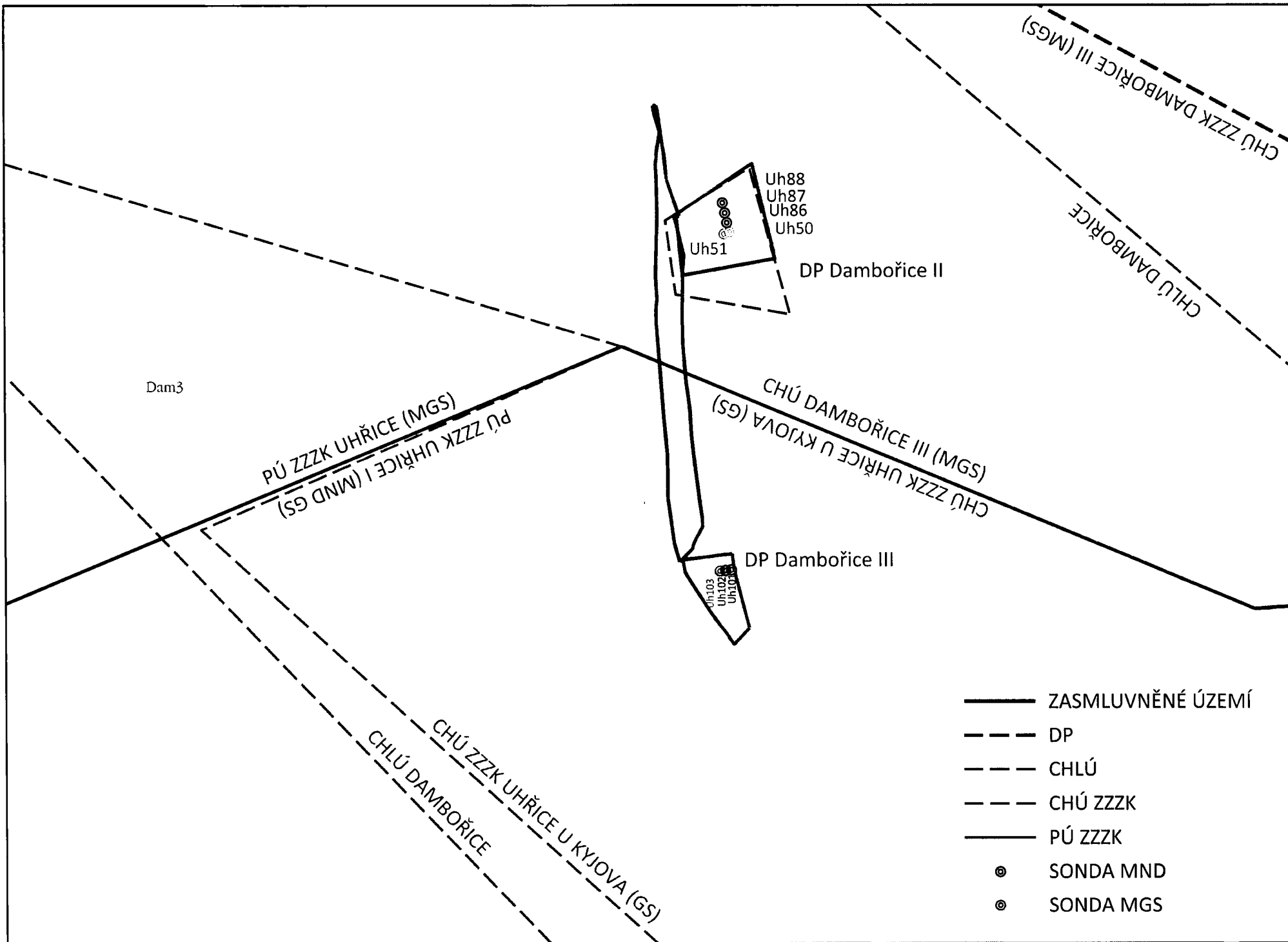
1. MND, a. s., Úprkova 807/6, 695 01 Hodonín + dokumentace

dotčené orgány státní správy a samosprávy – datová schránka

2. Ministerstvo životního prostředí, odbor výkonu státní správy VII, Mezírka 1, 602 00
BRNO

na vědomí - obyčejně

3. Český báňský úřad v Praze, Kozí 4, PRAHA 1
4. Česká geologická služba, Klárov 3, 118 21 Praha 1





Touřárky

Kluče

Záhmenice

Uhřetitz

Lednice

Čtvrť za kostelem

Homole

Lichy pod Spáleným

Lichy

Prostřední čtvrť

Parčík hora

Čerky

Přední čtvrť

Vřehní šraňky

Spodní

Rovenské

Sotický potok

Podol Anny od Drahobřez

Dosavadní stav			Vymezená zájmová plocha				Porovnání se stavem evidence právních vztahů							
Označení pozemku parc. číslem	Výměra parcely		Druh pozemku Způsob využití	Označení pozemku parc. číslem(KN)	Výměra parcely		Druh pozemku Způsob využití	Poznámka	Díl přechází z pozemku označeného v		Číslo listu vlast.	Výměra dluhu		Označení dluhu
	ha	m ²			ha	m ²			katastru nemovitostí	dřívější poz.evidence		ha	m ²	
				641/10	80	00		část						
				CELKEM	80	00								

SEZNAM SOUŘADNIC (JTSK) :

	Y	X
1	576330.09	1179600.11
2	576413.79	1179656.24
3	576412.02	1179661.89
4	576403.19	1179698.15
5	576404.76	1179719.47
6	576305.60	1179701.68


Moravské naftové doly, a.s. Úprkova 807/6 Hodonín	Okres : HODONÍN	Obec : DAMBŮRICE	K.Ú. : DAMBŮRICE
	Číslo zak.	Mapový list: V.S. VI-21-14	Měř.: 1:2000
EVIDENČNÍ ÚDAJE o pozemcích			

**PLOCHA PRO ODNĚTÍ
U SOND UHŘICE 50,51**

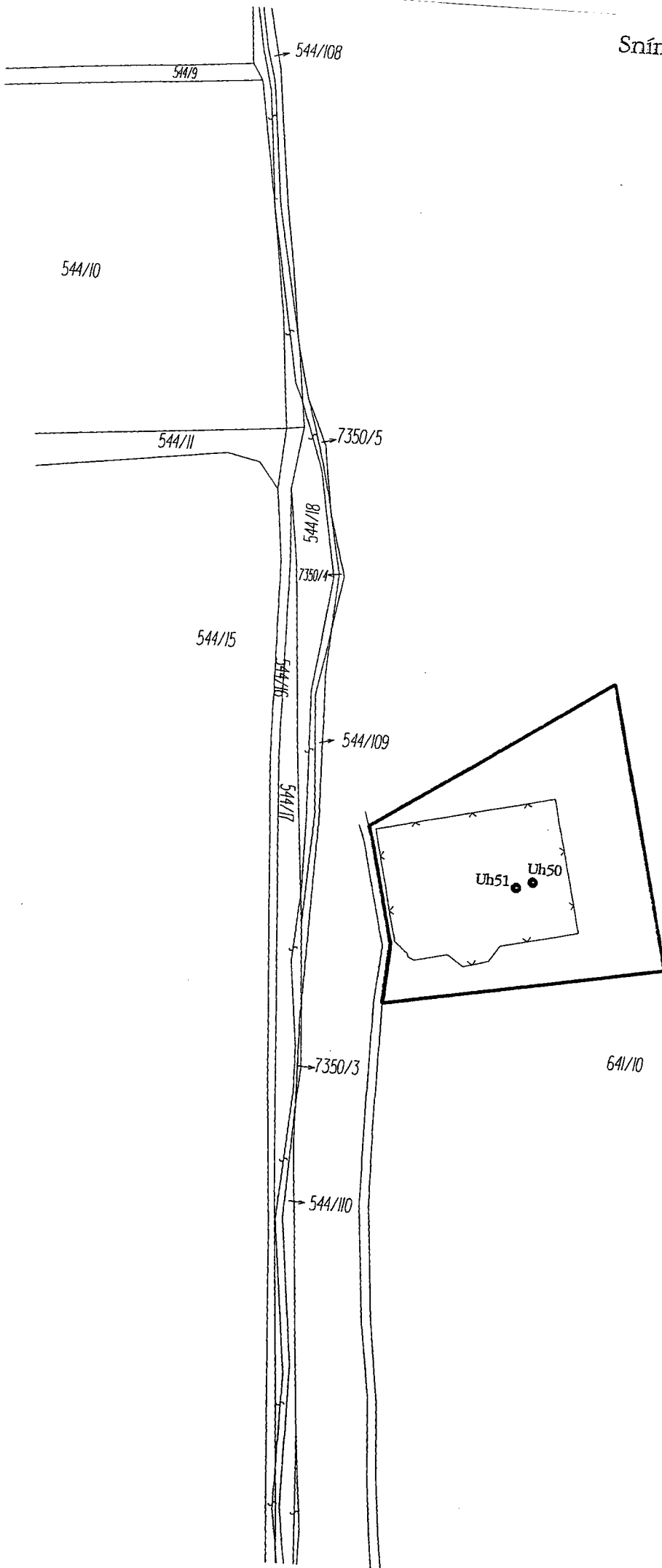
Dne: 23.6.2006

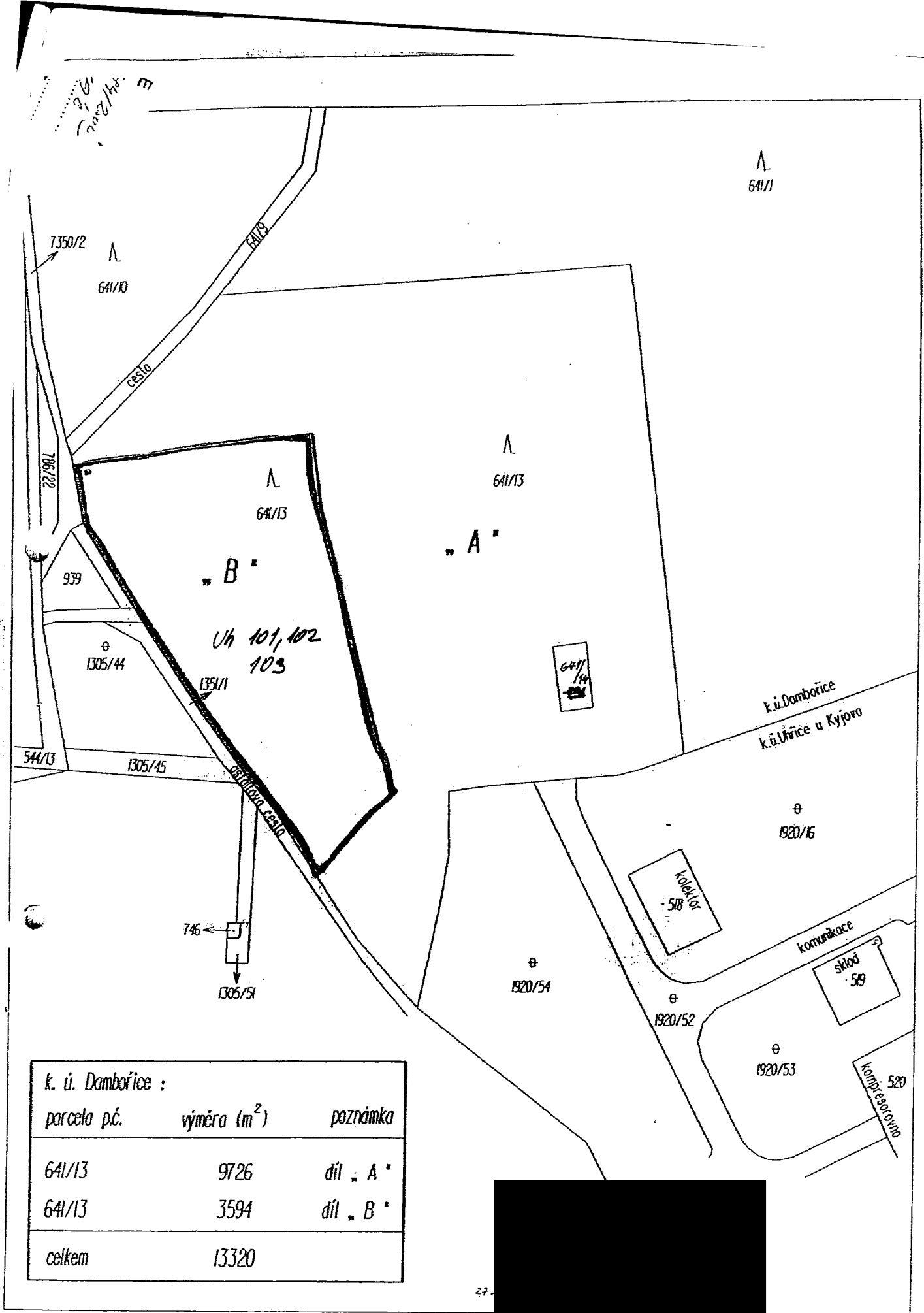
Vyhotovil: 

Potvrdil:




Datum, razítko, podpis





k. ú. Dambořice :		
parcela p.č.	výměra (m ²)	poznámka
641/13	9726	díl „ A “
641/13	3594	díl „ B “
celkem	13320	



Toto rozhodnutí nabylo
právní moci dne 19.08.2014
je vykonatelné dne 19.08.2014
Obvodní báňský úřad pro území krajů
Jihomoravského a Zlínského
dne 19.08.2014

OBVODNÍ BÁŇSKÝ ÚŘAD PRO ÚZEMÍ KRAJŮ JIHMORAVSKÉHO A ZLÍNSKÉHO

Č.j.: SBS 21685/2014/OBÚ-01/3

V Brně dne 31.07.2014

ROZHODNUTÍ

Obvodní báňský úřad pro území krajů Jihomoravského a Zlínského (dále také „OBÚ“), jako místně a věcně příslušný orgán státní báňské správy dle ustanovení § 38 odst. 1, 2 zákona č. 61/1988 Sb., o hornické činnosti, výbušninách a o státní báňské správě, ve znění pozdějších předpisů (dále jen „zákon č. 61/1988 Sb.“), podle ust. § 41 odst. 2 písm. b) zákona č. 61/1988 Sb. a podle ustanovení § 10 odst. 10 zákona č. 61/1988 Sb., k žádosti organizace

MND a.s.,
se sídlem Hodonín, Úprkova 807/6, PSČ 695 01
IČ: 28483006
(dále také „organizace“)

ze dne 09.07.2014 (evidované na OBÚ dne 11.07.2014 pod č.j. SBS 21685/2014), po provedeném ústním jednání ze dne 25.07.2014 (protokol evidovaný dne 28.07.2014 pod č.j. SBS 23203/2014),

POVOLUJE

změnu dokumentace „Plán těžby v DP Dambořice III“ ze dne 07.09.2007 povolené rozhodnutím OBÚ č.j. 06772/2007/01/003 ze dne 09.11.2007, za těchto

PODMÍNEK :

1. Hornická činnost – dobývání ložiska ropy a hořlavého zemního plynu v dobývacím prostoru Dambořice III (ev.č. 4 0127) musí být realizována dle dokumentace „Změna dokumentace: Plán těžby-dobývání ložiska ropy a hořlavého zemního plynu v DP Dambořice III (ev.č. 4 0127)“ ze dne 08.07.2014 (č.j. OBÚ SBS 21685/2014).
2. Součástí důlního díla jsou také tyto technologické celky, které budou realizovány v rámci hornické činnosti: „Technologický ohřev K-01“, „Podzemní přípojka DN50 PN100“, „Podzemní přípojka DN50 PN40“, „Elektrorozvody a uzemnění“ jejichž popis je uveden v dokumentaci „Změna dokumentace: Plán těžby-dobývání ložiska ropy a hořlavého zemního plynu v DP Dambořice III (ev.č. 4 0127) a návrh na změnu rozhodnutí o povolení hornické činnosti č.j. 06772/2007/01/003 vydaného Obvodním báňským úřadem v Brně, dne 9.11.2007, které nabylo právní moci dne 4.12.2007“ ze dne 09.07.2014 (č.j. OBÚ SBS 21685/2014).
3. Musí být naplňovány a plněny podmínky z vyjádření Městského úřadu Kyjov, odboru životního prostředí a územního plánování č.j. OŽPÚP22995/14/ozp_sek ze dne 09.05.2014 (č.j. OBÚ SBS 21685/2014).

4. Musí být naplňovány a plněny podmínky ze závazného stanoviska Městského úřadu Kyjov, odboru životního prostředí a územního plánování č.j. OŽPÚP23235/14/356 ze dne 21.05.2014 (č.j. OBÚ SBS 21685/2014).
5. Musí být naplňovány a plněny podmínky ze závazného stanoviska Městského úřadu Kyjov, odboru životního prostředí a územního plánování č.j. OŽPÚP26502/14/401 ze dne 10.06.2014 (č.j. OBÚ SBS 21685/2014).
6. Všechny ostatní body dokumentace „Plán těžby v DP Dambořice III“ povolené rozhodnutím OBÚ č.j. 06772/2007/01/003 ze dne 09.11.2007, zůstávají tímto rozhodnutím nedotčeny.
7. Všechny skutečnosti a zjištění, které by mohly mít vliv na toto rozhodnutí, musí být bezodkladně oznámeny na OBÚ.
8. S tímto rozhodnutím musí být prokazatelně seznámen určený závodní a všichni ostatní pracovníci, kterých se to týká.

Odůvodnění:

Organizace MND a.s., se sídlem Hodonín, Úprkova 807/6, PSČ 69501; IČ: 28483006, podala na OBÚ dne 11.07.2014 přípis (ze dne 09.07.2014), návrh, na zahájení správního řízení ve věci změny dokumentace „Plán těžby v DP Dambořice III“ ze dne 07.09.2007 povolené rozhodnutím OBÚ č.j. 06772/2007/01/003 ze dne 09.11.2007.

Přípisem OBÚ č.j. SBS 21685/2014/OBÚ-01/2 ze dne 14.07.2014 byl stanoven termín ústního jednání a místního šetření na 25.07.2014. O výsledku jednání byl sepsán protokol (č.j. OBÚ SBS 23203/2014), ve kterém je dokladováno projednání dané žádosti.

Ze strany účastníků řízení a dotčených orgánů státní správy byla v řízení o povolení dané hornické činnosti před a v průběhu ústního jednání vydána tyto stanoviska a vyjádření:

- Vyjádření Obce Dambořice č.j. DAM-475/2014 ze dne 25.04.2014 (č.j. OBÚ SBS 21685/2014) – toto je souhlasné bez podmínek.
- Vyjádření Krajského úřadu Jihomoravského kraje, odboru životního prostředí, č.j. JMK 41263/2014 ze dne 17.04.2014 (č.j. OBÚ SBS 21685/2014) – toto je souhlasné bez podmínek.
- Vyjádření Městského úřadu Kyjov, odboru životního prostředí a územního plánování č.j. OŽPÚP22995/14/ozp_sek ze dne 09.05.2014 (č.j. OBÚ SBS 21685/2014) – toto je zohledněno v podmínce č. 3 tohoto rozhodnutí.
- Sdělení Městského úřadu Kyjov, odboru životního prostředí a územního plánování č.dok. OŽPÚP25989/14/380 ze dne 23.05.2014 (č.j. OBÚ SBS 21685/2014) – toto je souhlasné bez podmínek.
- Závazné stanovisko Městského úřadu Kyjov, odboru životního prostředí a územního plánování č.j. OŽPÚP23235/14/356 ze dne 21.05.2014 (č.j. OBÚ SBS 21685/2014) – toto je zohledněno v podmínce č. 4 tohoto rozhodnutí.
- Stanovisko Povodí Moravy, s.p. zn. PM020546/2014-203/Kr ze dne 28.04.2014 (č.j. OBÚ SBS 21685/2014) - toto je souhlasné bez podmínek.
- Vyjádření Městského úřadu Ždánice, Stavebního odboru č.j. 849/14/138 ze dne 21.05.2014 (č.j. OBÚ SBS 21685/2014) - toto je souhlasné bez podmínek.
- Závazné stanovisko Hasičského záchranného sboru Jihomoravského kraje, Územního odboru Hodonín ev.č. HSBM-2-31-6/5-POKŘ-2014 ze dne 07.05.2014 (č.j. OBÚ SBS 21685/2014) - toto je souhlasné bez podmínek.
- Vyjádření Ministerstva životního prostředí, odboru výkonu státní správy VII č.j. 28470/ENV/14; 758/560/14 ze dne 23.04.2014 (č.j. OBÚ SBS 21685/2014) – toto je souhlasné bez podmínek.
- Závazné stanovisko Krajské hygienické stanice Jihomoravského kraje se sídlem v Brně, územní pracoviště Hodonín č.j. KHSJM 18810/2014/HO/HP ze dne 14.05.2014 (č.j. OBÚ SBS 21685/2014) – toto je souhlasné bez podmínek.



- Závazné stanovisko Městského úřadu Kyjov, odboru životního prostředí a územního plánování č.j. OŽPÚP26502/14/401 ze dne 10.06.2014 (č.j. OBÚ SBS 21685/2014) – toto je zohledněno v podmínce č. 5 tohoto rozhodnutí.

Dodržením podmínek tohoto rozhodnutí a dodržováním horních a souvisejících předpisů bude zajištěna řádná legalizace předmětné hornické a související činnosti. Proto bylo zdejším úřadem rozhodnuto tak, jak je výše uvedeno.

Zákonem stanovený správní poplatek v celkové výši [REDAKCE] - Kč, (dle zákona č. 634/2004 Sb. o správních poplatcích, ve znění pozdějších předpisů), byl uhrazen spolu se žádostí, a to kolkovými známkami v celkové uvedené hodnotě tj. [REDAKCE] Kč, příloženými k předmětné žádosti a následně vylepenými na originál tohoto rozhodnutí.

Poučení o opravném prostředku:

Proti tomuto rozhodnutí může účastník řízení podle § 81 správního řádu, podat odvolání ve lhůtě 15 dnů ode dne jeho oznámení, podáním u správního orgánu, který je vydal. Odvolání musí mít náležitosti uvedené v § 37 odst. 2 správního řádu. Odvolání je nutno podat podle ust. § 82 odst. 2 správního řádu, s potřebným počtem stejnopisů. Nepodá-li účastník řízení odvolání s potřebným počtem stejnopisů, vyhotoví je správní orgán na náklady účastníka.



**předseda Obvodního báňského úřadu
pro území krajů Jihomoravského a Zlínského**

Příloha:

„Změna dokumentace: Plán těžby-dobývání ložiska ropy a hořlavého zemního plynu v DP Dambořice III (ev.č. 4 0127)“ ze dne 08.07.2014 (č.j. OBÚ SBS 21685/2014) - opatřeno povolovací doložkou OBÚ.

Rozdělovník:

A) Účastníci řízení:

1. MND a.s., Úprkova 807/6, 695 01 Hodonín, IČ: 28483006.

B) Dotčené orgány státní správy:

1. Ministerstvo životního prostředí, Odbor výkonu státní správy VII., Mezírka 1, 602 00 Brno;
2. Krajský úřad Jihomoravského kraje, Odbor životního prostředí, Žerotínovo nám. 3/5, 601 82 Brno;
3. Městský úřad Kyjov, Odbor životního prostředí a územního plánování, Masarykovo náměstí 30, 697 01 Kyjov;
4. Městský úřad Ždánice, Stavební odbor, Městečko 787, 696 32 Ždánice;
5. Krajská hygienická stanice Jihomoravského kraje se sídlem v Brně, Územní pracoviště Hodonín, Plučárna 1a, 695 27 Hodonín;
6. Hasičský záchranný sbor Jihomoravského kraje, Územní odbor Hodonín, Třída Bří Čapků 3, 695 03 Hodonín;
7. Povodí Moravy, s.p., Dřevarašská 11, 601 75 Brno;
8. Obec Dambořice, Pod Kostelem 69, 696 35 Dambořice.



PLNÁ MOC

Moravia Gas Storage a.s., společnost založená a existující podle českého práva, se sídlem Hodonín, Úprkova 807/6, PSČ: 695 01, Česká republika, identifikační číslo: 285 06 065, zapsaná v obchodním rejstříku vedeném Krajským soudem v Brně pod sp. zn. B 5870 (dále jen „**Společnost**“)

tímto zplnomocňuje

společnost **MND a.s.**, společnost založenou a existující podle českého práva, se sídlem Úprkova 807/6, PSČ: 695 01, Hodonín, identifikační číslo: 28483006, zapsaná v obchodním rejstříku vedeném Krajským soudem v Brně pod sp. zn. B 6209 (dále jen „**Zmocněnec**“)

v souvislosti s poskytováním služeb podle Smlouvy o komplexním zajištění výstavby PZP Dambořice uzavřené mezi Společností a Zmocněncem ze dne 2. ledna 2012 (dále jen „**Smlouva**“)

k jednání jménem Společnosti a k zastupování Společnosti při veškerých jednáních a vedení správních řízení před dotčenými orgány státní správy a samosprávy včetně veškerých právních úkonů souvisejících s těmito řízeními, a dále k zastupování Společnosti při jednání s dalšími osobami (např. vlastníky či uživateli pozemků, institucemi, organizacemi, dodavateli prací a služeb, apod.), zejména, nikoli však pouze, k:

1. zastupování Společnosti při zabezpečování inženýrské činnosti ve výstavbě, zejména k projednávání staveb se všemi příslušnými orgány k účelu územního, stavebního a vodoprávního řízení, vydání kolaudačního souhlasu, předčasného užívání stavby, zkušebního provozu, změny účelu užívání stavby, povolení k odstranění stavby, apod.;

POWER OF ATTORNEY

Moravia Gas Storage a.s., a company incorporated and existing under the laws of the Czech Republic, whose registered office is in Hodonín, at Úprkova 807/6, Postal Code: 695 01, the Czech Republic, ID: 285 06 065, registered in the Commercial Register of the Regional Court in Brno under file No. B 5870 (hereinafter referred to as the “**Company**”)

hereby authorizes

company **MND a.s.**, a company incorporated and existing under the laws of the Czech Republic, whose registered office is at Úprkova 807/6, Postal Code: 695 01, Hodonín, Czech Republic, ID No. 28483006, registered in the Commercial Register of the Regional Court in Brno under file No. B 6209 (hereinafter referred to as the “**Representative**”)

in relation with the provision of services under the Contract on Development of Dambořice Underground Gas Storage concluded between the Company and the Representative on 2nd January, 2012 (hereinafter referred to as the “**Contract**”)

to act on behalf of and to represent the Company in all negotiations and administrative proceedings with the relevant authorities of the state and local governments, including all legal acts related to such proceedings, and to represent the Company in negotiations with other third parties (e.g. owners or users of lands, institutions, organizations, work and services contractors, etc.), in particular, but not limited, to:

1. represent the Company in managing engineering activities during construction, mainly with regard to negotiating construction projects with all relevant authorities in planning, building permit, and water right proceedings, and with regard to the issue of the final occupation approval, premature use of construction, test operation, changing the purpose of use of construction, permission to remove construction, etc.;

Moravia Gas Storage a.s.

2. zastupování Společnosti při zabezpečování výkonu hornické činnosti, činnosti prováděné hornickým způsobem, geologických prací Společnosti před všemi příslušnými orgány, zejména orgány státní báňské správy, Ministerstvem životního prostředí, krajskými úřady, městskými úřady, apod.;
 3. zastupování Společnosti před příslušnými orgány státní správy pro oblast životního prostředí, zejména (nikoli však pouze) vodoprávními úřady, orgány ochrany ovzduší, orgány ochrany přírody a krajiny, orgány ochrany zemědělského půdního fondu a pozemků určených k plnění funkcí lesa, orgány odpadového hospodářství, apod.;
 4. vyjednávání obchodních a technických smluvních podmínek za Společnost vůči třetím osobám, dodavatelům prací či služeb pro účely plnění uvedené Smlouvy;
 5. uzavírání a podepisování smluv jménem Společnosti a na její účet se třetími osobami v rámci nákupu zboží, materiálu či služeb pro účely výstavby PZP Dambořice za podmínky, že hodnota transakce v rámci nákupu zboží, materiálu či služeb od jednoho dodavatele v jednotlivém případě (jednorázově, anebo v případě dodávek rozložených na delší časové období kumulativně za celou dobu smluvního vztahu) nepřesáhne částku [REDACTED] (příp. ekvivalent v cizí měně, bez DPH či jiných daní a poplatků);
 6. k zastupování Společnosti při celním, správním a daňovém řízení a při všech jednáních a písemném styku a všemi celními úřady a jejich pobočkami v České republice;
2. represent the Company in negotiating the performance of mining operations, operations carried out by mining methods and geological surveys of the Company with all relevant authorities, especially the State Mining Administration, the Ministry of the Environment, Regional offices, Municipal offices, etc.;
 3. represent the Company in dealings with the relevant authorities of the state administration responsible for the Environment Sector, in particular (but not limited to), the water law authorities, air protection authorities, landscape protection authorities, authorities of agricultural land resources and forestry land protection, waste management authorities, etc.;
 4. negotiate business and technical conditions on behalf of the Company with respect to third parties and work and services contractors for the purpose of fulfilling the Contract;
 5. enter into and sign agreements on behalf of the Company with third parties regarding the purchase of goods, materials, or services for the purposes of developing the Dambořice UGS provided the costs of material or services purchased from a single supplier in a single transaction (in a lump sum or, as in case of deliveries spread over a longer time period, cumulatively for the duration of the contractual relationship) do not exceed the amount of EUR [REDACTED] (or the equivalent thereof in a foreign currency, excluding VAT or other taxes and fees);
 6. represent the Company in customs, administrative, and taxation procedures and in all negotiations and correspondence with all customs offices and their branches in the Czech Republic;

7. zastupování Společnosti ve vztahu k pozemkům v majetku Společnosti a rovněž při řešení střetů zájmů k pozemkům v majetku či užívání třetích osob, zejména k:
- a) projednávání a uzavírání (podepisování) dohod o náhradě škody způsobené Společností na pozemcích, porostech či jiném majetku třetích osob,
 - b) projednávání a uzavírání (podepisování) nájemních smluv či jiných smluv o užívání pozemků a cest se třetími osobami,
 - c) projednávání a uzavírání (podepisování) dohod o vstupu na pozemky se třetími osobami,
 - d) projednávání a uzavírání (podepisování) smluv o zřízení práva odpovídajícího věcnému břemeni nebo dohod o uložení produktovodu, elektrického vedení či jiných obdobných vedení, zařízení nebo umístění jiných staveb na pozemcích třetích osob,
 - e) projednávání a uzavírání (podepisování) kupních smluv na pozemky se třetími osobami,
 - f) podávání a projednávání žádostí ve věci odnětí pozemků ze zemědělského půdního fondu podle zákona č. 334/1992 Sb., o ochraně zemědělského půdního fondu, v platné znění, a odnětí pozemků určených k plnění funkcí lesa podle zákona č. 289/1995 Sb., o lesích, v platném znění,
 - g) zastupování Společnosti v plném rozsahu jakožto účastníka při všech řízeních o pozemkových úpravách v rámci České republiky před příslušnými orgány státní správy,
 - h) zastupování Společnosti v plném rozsahu jakožto účastníka při všech řízeních před příslušnými katastrálními úřady,
- to vše za podmínek, že:
- cena nájmu či úhrady třetím osobám při uzavírání smluv dle písm. b) a c) tohoto
7. represent the Company in matters relating to land owned by the Company and also in handling conflicts of interests with regard to lands owned or used by third parties, in particular to:
- a) negotiate and conclude (sign) agreements on the compensation of damages caused by the Company to lands, vegetation, or other property owned by third parties,
 - b) negotiate and conclude (sign) lease or other agreements on the use of lands and roads with third parties,
 - c) negotiate and conclude (sign) agreements on the right of entry to lands with third parties,
 - d) negotiate and conclude (sign) easement agreements or agreements on laying product pipelines, power lines or other similar lines and mechanisms, or placing other constructions and facilities on lands owned by third parties,
 - d) negotiate and conclude (sign) agreements on purchase of lands with third parties,
 - d) submit and negotiate applications for the exemption of land from the agricultural land resources as per Act No. 334/1992 Coll., on Protection of Agricultural Land Resources, as amended, and of exemption of land allotted for forestry purposes as per Act No. 289/1995 Coll., on Forests, as amended,
 - e) represent the Company, in its full capacity as a participant, in all proceedings on land use policy within the Czech Republic before the relevant authorities of the state administration,
 - e) represent the Company, in its full capacity as a participant, in all proceedings before the relevant cadastral offices,
- all provided that:
- the price of lease or consideration paid to the third party when concluding contract acc.

Moravia Gas Storage a.s.

odstavce 7. nepřesáhne částku ■■■Kč za jeden m² a rok,

- cena za zřízení práva odpovídajícího věcnému břemenu či práva uložení při uzavírání smluv dle písm. d) tohoto odst. 7. nepřesáhne jednorázově částku ■■■Kč za jeden běžný metr nebo částku ■■■Kč za jeden m² nebo při opakovaném plnění částku ■■■Kč za jeden m² a rok,
- kupní cena pozemku při uzavírání smluv dle písm. e) tohoto odstavce 7. nepřesáhne částku ■■■Kč za jeden m²,

a současně za podmínky, že finanční plnění (závazek Společnosti) dle příslušné smlouvy či dohody (viz výše, písm. a) až e) tohoto odstavce 7.) nepřesáhne částku ■■■■■Kč (bez DPH či jiných daní a poplatků) jednorázově nebo v součtu za kalendářní rok v případě sjednání opakovaného plnění.

V případě rozdílů nebo rozporů mezi českou a anglickou jazykovou verzí je rozhodující česká verze.

Zmocněnec je na základě tohoto zplnomocnění oprávněn zmocnit k provedení výše uvedených úkonů třetí osobu.

Tímto zplnomocněním se rovněž nahrazují veškerá dřívější zplnomocnění udělená Společností Zmocněnci stejného či obdobného obsahu.

Toto pověření se řídí českým právem.

Tato plná moc se uděluje na období od 1. července 2014 do 30. června 2015.

| NÁSLEDUJE STRANA S PODPISY |

to letter b) and c) of this clause 7. above does not exceed the amount of CZK 25 per one square meter and year,

- the price of easement or the right to lay paid to the third party when concluding contract acc. to letter d) of this clause 7. above does not exceed the lump sum amount of CZK ■■■ per one running meter or CZK ■■■ per one square meter, or the amount of CZK ■■■ per one square meter and year in cases where a periodic payment has been arranged,
- the purchase price of the lands when concluding contract acc. to letter e) of this clause 7. above does not exceed the amount of CZK ■■■ per one square meter,

and concurrently on condition that the financial obligation (the Company's liability), in accordance with the relevant agreement (see letter a) through e) of this clause 7. above), does not exceed the amount of CZ ■■■■■ (exclusive of VAT or other taxes and fees) paid in a lump sum or over a calendar year in cases where a periodic payment has been arranged.

In the event of any discrepancies or inconsistencies between the Czech and English language versions hereof, the Czech version shall prevail.

Representative is also authorized to empower any third party to perform any and all acts within the scope of this Power of attorney.

By this Power of attorney all and any previous proxies / authorizations with the same or similar subject granted by the Company to the Representative are being replaced.

This authorization is governed by Czech law.

This Power of attorney shall be valid from 1 July 2014 until 30 June 2015.


| THE SIGNATURE PAGE FOLLOWS |

Moravia Gas Storage a.s.


V PRAGUE dne 17.6.2014

Moravia Gas Storage a.s.

In PRAGUE dated 17 June, 2014



prestatvenstva




Zmocněnec, společnost MND a.s., Hodonín, Úprkova 807/6, IČ: 28483006, zapsaná v obchodním rejstříku u Krajského soudu v Brně, oddíl B, vložka č. 6209, toto zplnomocnění v plném rozsahu přijímá.

The representative, the company MND a.s., Hodonín, Úprkova 807/6, ID No. 28483006, registered in the Commercial Register of the Regional Court in Brno under file No. B 6209, accepts this authorization in the full extent.


V PRAGUE dne 17.6.2014

MND a.s.

In PRAGUE dated 17 June, 2014



74



Ověření - Legalizace

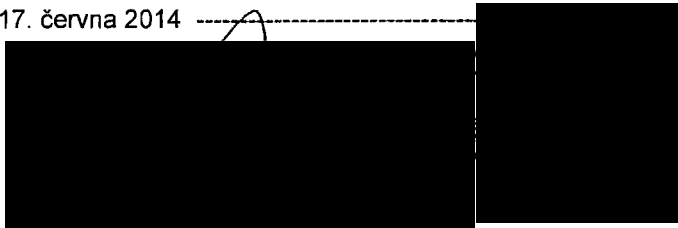
Ověřuji, že: -----

Stanislav Pylev, [redacted] Moskva, [redacted] -----

běžné číslo ověřovací knihy O IV/.....1043...../2014 -----

jehož totožnost byla prokázána platným úředním průkazem, tuto listinu přede mnou
vlastnoručně podepsal. -----

Praha, 17. června 2014 -----



[redacted]
notář v Havlíčkově Brodě

OVĚŘENÍ - LEGALIZACE

Běžné číslo ověřovací knihy O 611/2014


Ověřuji, že [redacted]

Nar. [redacted]

byl [redacted]

jehož totožnost byla prokázána platným
úředním průkazem, uznal přede mnou
podpis na této listině za vlastní.

V Hodoníně dne 16. 6. 2014





Plná moc

MND a.s., společnost založená a existující podle českého práva, se sídlem Hodonín, Úprkova 807/6, PSČ: 695 01, Česká republika, IČ: 28483006, zapsaná v obchodním rejstříku vedeném Krajským soudem v Brně, sp. zn. B.6209 (dále jen „Zmocnitel“), zastoupená [redacted], die plné moci,

tímto zmocňuje společně

[redacted]
[redacted]

a

[redacted]
[redacted]

(dále společně jen „Zmocnění“),

v souvislosti s poskytováním služeb podle Smlouvy o komplexním zajištění výstavby PZP Dambořice ze dne 2. ledna 2012 (dále jen „Smlouva“), uzavřené mezi Zmocnitelem a společností Moravia Gas Storage a.s., (dříve GLOBULA a.s.), se sídlem Hodonín, Úprkova 807/6, PSČ: 695 01, Česká republika, IČ: 28506065, zapsaná v obchodním rejstříku vedeném Krajským soudem v Brně pod sp. zn. B.5870 (dále jen „Společnost“),

a na základě Plné moci udělené Společností Zmocniteli dne 17. června 2014 v souvislosti se Smlouvou (dále jen „Plná moc“),

k tomu, aby společně v zastoupení Zmocnitele jednali jménem Společnosti v plném rozsahu dle uvedené Plné moci, tj.

k jednání jménem Společnosti a k zastupování Společnosti při veškerých jednáních a vedení správních řízení před dotčenými orgány státní správy a samosprávy včetně veškerých právních úkonů souvisejících s těmito řízeními, a dále k zastupování Společnosti při jednání s dalšími osobami (např. vlastníky či uživateli pozemků, institucemi, organizacemi, dodavateli prací a služeb, apod.), zejména, nikoli však pouze, k:

Power of Attorney

The company MND a.s., organized and existing under the laws of the Czech Republic, with its registered office in Hodonín, Úprkova 807/6, Postal Code 695 01, the Czech Republic, Id. No. 28483006, registered in the Commercial register with the Regional Court in Brno, reg. No. B.6209 (hereinafter the “Principal”), represented by Mr Zbyněk Parma a Mr Radim Ciprys, based on the power of attorney,

hereby authorizes together

[redacted], residing in
[redacted]

and

[redacted], residing in
[redacted]

(hereinafter together referred to as the “Attorneys”),

in relation with the provision of services under the Contract on Development of Dambořice Underground Gas Storage as of 2nd January, 2012 (hereinafter referred to as the “Contract”), concluded between the Principal and the company Moravia Gas Storage a.s. (formerly GLOBULA a.s.), whose registered office is in Hodonín, at Úprkova 807/6, Postal Code: 695 01, the Czech Republic, ID No: 28506065, registered in the Commercial Register with the Regional Court in Brno under file No. B.5870 (hereinafter referred to as the “Company”),

and based on the Power of Attorney granted by the Company on 17th June, 2014 to the Principal in relation Contract (hereinafter referred to as the “Power of Attorney”),

to, substituting the Principal, jointly act on behalf of the Company in the full extent under the abovementioned Power of Attorney, i.e.

to act on behalf of and to represent the Company in all negotiations and administrative proceedings with the relevant authorities of the state and local governments, including all legal acts related to such proceedings, and to represent the Company in negotiations with other third parties (e.g. owners or users of lands, institutions, organizations, work and services contractors, etc.), in particular, but not limited, to:

- | | |
|---|--|
| <ol style="list-style-type: none"> 1. zastupování Společnosti při zabezpečování inženýrské činnosti ve výstavbě, zejména k projednávání staveb se všemi příslušnými orgány k účelu územního, stavebního a vodoprávního řízení, vydání kolaudačního souhlasu, předčasného užívání stavby, zkušebního provozu, změny účelu užívání stavby, povolení k odstranění stavby, apod.; 2. zastupování Společnosti při zabezpečování výkonu hornické činnosti, činnosti prováděné hornickým způsobem, geologických prací Společnosti před všemi příslušnými orgány, zejména orgány státní báňské správy, Ministerstvem životního prostředí, krajskými úřady, městskými úřady, apod.; 3. zastupování Společnosti před příslušnými orgány státní správy pro oblast životního prostředí, zejména (nikoli však pouze) vodoprávními úřady, orgány ochrany ovzduší, orgány ochrany přírody a krajiny, orgány ochrany zemědělského půdního fondu a pozemků určených k plnění funkcí lesa, orgány odpadového hospodářství, apod.; 4. vyjednávání obchodních a technických smluvních podmínek za Společnost vůči třetím osobám, dodavatelům prací či služeb pro účely plnění uvedené Smlouvy; 5. uzavírání a podepisování smluv jménem Společnosti a na její účet se třetími osobami v rámci nákupu zboží, materiálu či služeb pro účely výstavby PZP Dambořice za podmínky, že hodnota transakce v rámci nákupu zboží, materiálu či služeb od jednoho dodavatele v jednotlivém případě (jednorázově, anebo v případě dodávek rozložených na delší časové období kumulativně za celou dobu smluvního vztahu) nepřesáhne částku 100.000 EUR (příp. ekvivalent v cizí měně, bez DPH či jiných daní a poplatků); 6. k zastupování Společnosti při celním, správním a daňovém řízení a při všech jednáních a písemném styku a všemi celními úřady a jejich pobočkami v České republice; 7. zastupování Společnosti ve vztahu k pozemkům v majetku Společnosti a rovněž při řešení střetů zájmů k pozemkům v majetku či užívání třetích osob, zejména k: <ol style="list-style-type: none"> a) projednávání a uzavírání (podepisování) dohod o náhradě škody způsobené Společností na pozemcích, porostech či jiném majetku třetích osob, b) projednávání a uzavírání (podepisování) nájemních smluv či jiných smluv o užívání pozemků a cest se třetími osobami, c) projednávání a uzavírání (podepisování) dohod o vstupu na pozemky se třetími osobami, | <ol style="list-style-type: none"> 1. represent the Company in managing engineering activities during construction, mainly with regard to negotiating construction projects with all relevant authorities in planning, building permit, and water right proceedings, and with regard to the issue of the final occupation approval, premature use of construction, test operation, changing the purpose of use of construction, permission to remove construction, etc.; 2. represent the Company in negotiating the performance of mining operations, operations carried out by mining methods and geological surveys of the Company with all relevant authorities, especially the State Mining Administration, the Ministry of the Environment, Regional offices, Municipal offices, etc.; 3. represent the Company in dealings with the relevant authorities of the state administration responsible for the Environment Sector, in particular (but not limited to), the water law authorities, air protection authorities, landscape protection authorities, authorities of agricultural land resources and forestry land protection, waste management authorities, etc.; 4. negotiate business and technical conditions on behalf of the Company with respect to third parties and work and services contractors for the purpose of fulfilling the Contract; 5. enter into and sign agreements on behalf of the Company with third parties regarding the purchase of goods, materials, or services for the purposes of developing the Dambořice UGS provided the costs of material or services purchased from a single supplier in a single transaction (in a lump sum or, as in case of deliveries spread over a longer time period, cumulatively for the duration of the contractual relationship) do not exceed the amount of EUR 100,000 (or the equivalent thereof in a foreign currency, excluding VAT or other taxes and fees); 6. represent the Company in customs, administrative, and taxation procedures and in all negotiations and correspondence with all customs offices and their branches in the Czech Republic; 7. represent the Company in matters relating to land owned by the Company and also in handling conflicts of interests with regard to lands owned or used by third parties, in particular to: <ol style="list-style-type: none"> a) negotiate and conclude (sign) agreements on the compensation of damages caused by the Company to lands, vegetation, or other property owned by third parties, b) negotiate and conclude (sign) lease or other agreements on the use of lands and roads with third parties, c) negotiate and conclude (sign) agreements on the right of entry to lands with third parties, |
|---|--|

- d) projednávání a uzavírání (podepisování) smluv o zřízení práva odpovídajícího věcnému břemeni nebo dohod o uložení produktovodu, elektrického vedení či jiných obdobných vedení, zařízení nebo umístění jiných staveb na pozemcích třetích osob,
- e) projednávání a uzavírání (podepisování) kupních smluv na pozemky se třetími osobami,
- f) podávání a projednávání žádostí ve věci odnětí pozemků ze zemědělského půdního fondu podle zákona č. 334/1992 Sb., o ochraně zemědělského půdního fondu, v platné znění, a odnětí pozemků určených k plnění funkcí lesa podle zákona č. 289/1995 Sb., o lesích, v platném znění,
- g) zastupování Společnosti v plném rozsahu jakožto účastníka při všech řízeních o pozemkových úpravách v rámci České republiky před příslušnými orgány státní správy,
- h) zastupování Společnosti v plném rozsahu jakožto účastníka při všech řízeních před příslušnými katastrálními úřady,

to vše za podmíněk, že:

- cena nájmu či úhrady třetím osobám při uzavírání smluv dle písm. b) a c) tohoto odstavce 7. nepřesáhne částku ■ Kč za jeden m² a rok,
- cena za zřízení práva odpovídajícího věcnému břemeni či práva uložení při uzavírání smluv dle písm. d) tohoto odst. 7. nepřesáhne jednorázově částku ■ Kč za jeden běžný metr nebo částku ■ za jeden m² nebo při opakovaném plnění částku ■ Kč za jeden m² a rok,
- kupní cena pozemku při uzavírání smluv dle písm. e) tohoto odstavce 7. nepřesáhne částku ■ Kč za jeden m²,

a současně za podmínky, že finanční plnění (závazek Společnosti) dle příslušné smlouvy či dohody (viz výše, písm. a) až e) tohoto odstavce 7.) nepřesáhne částku ■ Kč (bez DPH či jiných daní a poplatků) jednorázově nebo v součtu za kalendářní rok v případě sjednání opakovaného plnění.

V případě rozdílu nebo rozporů mezi českou a anglickou jazykovou verzí je rozhodující česká verze.

- d) negotiate and conclude (sign) easement agreements or agreements on laying product pipelines, power lines or other similar lines and mechanisms, or placing other constructions and facilities on lands owned by third parties,
- e) negotiate and conclude (sign) agreements on purchase of lands with third parties,
- f) submit and negotiate applications for the exemption of land from the agricultural land resources as per Act No. 334/1992 Coll., on Protection of Agricultural Land Resources, as amended, and of exemption of land allotted for forestry purposes as per Act No. 289/1995 Coll., on Forests, as amended,
- g) represent the Company, in its full capacity as a participant, in all proceedings on land use policy within the Czech Republic before the relevant authorities of the state administration,
- h) represent the Company, in its full capacity as a participant, in all proceedings before the relevant cadastral offices,

all provided that:

- the price of lease or consideration paid to the third party when concluding contract acc. to letter b) and c) of this clause 7. above does not exceed the amount of CZK ■ per one square meter and year,
- the price of easement or the right to lay paid to the third party when concluding contract acc. to letter d) of this clause 7. above does not exceed the lump sum amount of CZK ■ per one running meter or CZK ■ per one square meter, or the amount of CZK ■ per one square meter and year in cases where a periodic payment has been arranged,
- the purchase price of the lands when concluding contract acc. to letter e) of this clause 7. above does not exceed the amount of CZK ■ per one square meter,

and concurrently on condition that the financial obligation (the Company's liability), in accordance with the relevant agreement (see letter a) through e) of this clause 7. above), does not exceed the amount of CZK ■ (exclusive of VAT or other taxes and fees) paid in a lump sum or over a calendar year in cases where a periodic payment has been arranged.

In the event of any discrepancies or inconsistencies between the Czech and English language versions hereof, the Czech version shall prevail.

Zmocnění jsou na základě tohoto zplnomocnění oprávněni zmocnit k provedení výše uvedených úkonů třetí osobu.

Tímto zplnomocněním se rovněž nahrazují veškerá dřívější zplnomocnění udělená společností zmocnění stejného či obdobného obsahu.

Toto pověření se řídí českým právem.

Tato plná moc se uděluje na období od 1. července 2014 do 30. června 2015.

Attorneys are also authorized to empower any third person to perform any and all acts within the scope of this authorization.


By this Power of Attorney all and any previous authorizations with the same or similar subject granted by the Principal to the Attorney shall be replaced.

This authorization is governed by Czech law.

This Power of attorney shall be valid for the period from 1st July, 2014 to 30th June, 2015.


V Hodoníně, dne 17. června 2014

za MND a.s.




In Hodonín, dated 17th June, 2014

za MND a.s.



Toto zplnomocnění v plném rozsahu přijímám.
/ I accept this Power of Attorney in the full extent.





Běžné číslo ověřovací knihy O E 263/2014

Ověřuji, že
Nar. dne
bytem

jehož totožnost byla prokázána platným
úředním průkazem, uznal přede mnou
podpis na této listině za vlastní.
V Hodoně dne 23. 6. 2014



OVĚŘENÍ - LEGALIZACE

Běžné číslo ověřovací knihy O
Ov
Nar
byt

..... 16. 5. 2014
jehož totožnost byla prokázána platným
úředním průkazem, uznal přede mnou
podpis na této listině za vlastní.
V Hodoně dne 27. 6. 2014

