

SMLOUVA

o zřízení věcného břemene

uzavřená v souladu s ustanovením § 59 zákona č. 458/2000 Sb., o podmínkách podnikání a o výkonu státní správy v energetických odvětvích a o změně některých zákonů (energetický zákon), ve znění pozdějších předpisů a v souladu s ustanoveními § 1257 - 1266 a 1299 - 1302 zákona č. 89/2012 Sb., občanský zákoník, ve znění pozdějších předpisů

mezi smluvními stranami:

Město Hustopeče

Sídlo: Dukelské nám. 2/2, 69301 Hustopeče
IČO: 00283193
DIČ: CZ00283193
Zastoupena: PaedDr. Hana Potměšilová – Starostka obce
Bankovní spojení: ČS a.s., Břeclav
Číslo účtu: [REDACTED]

dále jen „**povinný**“

a

GasNet, s.r.o.

Sídlo: Klíšská 940/96, Klíše, 400 01 Ústí nad Labem
Spisová značka: C 23083 vedená u Krajského soudu v Ústí nad Labem
IČO: 27295567
DIČ: CZ27295567

Zastoupena na základě plné moci společnosti

GridServices, s.r.o.

Sídlo: Plynárenská 499/1, Zábrdovice, 602 00 Brno
Spisová značka: C 57165 vedená u Krajského soudu v Brně
IČO: 27935311
DIČ: CZ27935311

Zastoupena na základě plné moci:

[REDACTED], vedoucím oddělení správy nemovitého majetku Morava jih
technikem správy nemovitého majetku

dále jen „**oprávněný**“

I.

1. Povinný prohlašuje, že je výlučným vlastníkem pozemků parc. č. 1761/3, parc. č. 1834, parc. č. 1860/1, zapsaných na LV č. 10001, pro k.ú. Hustopeče u Brna, obec Hustopeče, u Katastrálního úřadu pro Jihomoravský kraj, katastrální pracoviště Hustopeče (dále jen „**služebné pozemky**“). Povinný dále prohlašuje, že vlastnictví ke služebným pozemkům ke dni podpisu této smlouvy nepozbyl.
2. Oprávněný je vlastníkem plynárenského zařízení „REKO MS Hustopeče - Alšova, číslo stavby: 7700071432“ včetně jeho součástí, příslušenství, opěrných a vytyčovacích bodů, které je uloženo ve služebných pozemcích v celkové délce 594,44 m (dále jen „**plynárenské zařízení**“).

II.

1. Povinný zřizuje ke služebným pozemkům ve prospěch oprávněného věcné břemeno ve smyslu služebnosti spočívající v:
 - a) právu zřídit a provozovat na služebných pozemcích plynárenské zařízení,
 - b) právu vstupovat a vjíždět na služebné pozemky v souvislosti se zřízením, stavebními úpravami, opravami, provozováním a odstraněním plynárenského zařízení

(dále jen „**věcné břemeno**“).

2. Věcné břemeno se zřizuje úplatně na dobu neurčitou.
3. Smluvní strany se dohodly na rozsahu věcného břemene 1 m na obě strany od půdorysu plynárenského zařízení.
4. Skutečná poloha plynárenského zařízení včetně rozsahu věcného břemene je stanovena a vyznačena v geometrickém plánu č. 3694-474/2017 ze dne 23.3.2018, který vyhotovil PK Geo s.r.o. a potvrdil dne 4.4.2018 Katastrální úřad pro Jihomoravský kraj, katastrální pracoviště Hustopeče. Geometrický plán tvoří nedílnou součást této smlouvy.
5. Povinný prohlašuje, že služebné pozemky jsou bez faktických i právních vad a neexistují žádné okolnosti, které by bránily řádnému výkonu práv z věcného břemene. Oprávněný práva z věcného břemene přijímá a povinný se zavazuje jejich výkon trpět.
6. Náklady spojené s běžným udržováním služebných pozemků nese povinný.

III.

1. Smluvní strany se dohodly na jednorázové úplatě za zřízení věcného břemene v celkové výši 74.003,60,- Kč včetně DPH (slovy Sedmdesátčtyřtisícetři korun českých šedesát haléřů) (dále jen „**úplata**“).
2. Je-li povinný plátcem daně z přidané hodnoty a hradí-li úplatu oprávněný, slouží tato smlouva jako daňový doklad. Základ daně činí 61.160,00,- Kč, základní sazba daně z přidané hodnoty 21 %, vypočtená daň 12.843,60,- Kč. Úplata včetně daně z přidané hodnoty činí 74.003,60,- Kč (slovy Sedmdesátčtyřtisícetři korun českých šedesát haléřů). Za datum vystavení daňového dokladu a datum zdanitelného plnění se považuje datum uzavření této smlouvy. Evidenční číslo daňového dokladu: **7700071432_1/VB**.
3. Oprávněný se zavazuje poukázat na výše uvedený účet povinného úplatu včetně DPH nejpozději do 30 dnů ode dne, kdy mu bude od katastrálního úřadu doručeno vyrozumění o provedení zápisu věcného břemene do katastru nemovitostí.
4. Pokud k datu uskutečnění zdanitelného plnění budou u povinného naplněny podmínky ustanovení § 106a zákona č. 235/2004 Sb., o dani z přidané hodnoty, ve znění pozdějších předpisů (dále jen „**ZoDPH**“), je oprávněný oprávněn postupovat podle ustanovení § 109a ZoDPH, tj. zvláštním způsobem zajištění daně. V takovém případě je oprávněný oprávněn uhradit část svého finančního závazku, tedy část sjednané úplaty za zřízení věcného břemene, ve výši vypočtené daně z přidané hodnoty nikoliv na bankovní účet povinného, ale přímo na bankovní účet příslušného správce daně. Tímto bude finanční závazek oprávněného vůči povinnému v části vypočtené výše daně z přidané hodnoty vyrovnáný.

IV.

1. Oprávněný podá návrh na zápis věcného břemene dle této smlouvy do katastru nemovitostí a ponese náklady s tím spojené.
2. Pro případ zamítnutí zápisu věcného břemene na základě této smlouvy katastrálním úřadem se smluvní strany zavazují učinit veškeré relevantní kroky k odstranění překážek provedení zápisu při zachování smyslu a účelu této smlouvy.

V.

K ochraně plynárenského zařízení je dle příslušných ustanovení energetického zákona zřízeno ochranné pásmo v rozsahu 1 m na obě strany od půdorysu plynárenského zařízení. V tomto ochranném pásmu je zakázáno provádět činnosti, které by ve svých důsledcích ohrozily plynárenské zařízení včetně jeho příslušenství, spolehlivost a bezpečnost jeho provozu, zejména stavební činnosti, zemní práce, umísťování konstrukcí, zřizování skládek a uskladňování materiálů, není-li oprávněným stanoveno jinak.

VI.

1. Pokud byl povinný nebo uživatel nemovité věci v důsledku výkonu práv oprávněného jako provozovatele distribuční soustavy omezen v souladu s touto smlouvou v obvyklém užívání nemovité věci nebo mu vznikla újma na majetku, má právo na přiměřenou jednorázovou náhradu. Právo na náhradu lze uplatnit u provozovatele distribuční soustavy do 2 let ode dne, kdy k omezení nebo újmě došlo, jinak právo zaniká.
2. Provozovatel distribuční soustavy je povinen co nejvíce šetřit práv vlastníků dotčených nemovitých věcí a vstup na jejich nemovitou věc jim oznámit. Po skončení prací je povinen uvést nemovitou věc do předchozího stavu, nebo není-li to možné s ohledem na povahu provedených prací, do stavu odpovídajícímu předchozímu účelu či užívání dotčené nemovité věci a oznámit tuto skutečnost vlastníku nemovité věci. Po provedení odstranění nebo okleštění stromů je povinen na svůj náklad provést likvidaci vzniklého křesťu a zbytku po těžbě.

VII.

GasNet, s.r.o. je, ve smyslu Nařízení Evropského parlamentu a Rady (EU) 2016/679 ze dne 27. dubna 2016 o ochraně fyzických osob v souvislosti se zpracováním osobních údajů a o volném pohybu těchto údajů a o zrušení směrnice 95/46/ES (obecné nařízení o ochraně osobních údajů), správcem osobních údajů subjektů údajů. Informace o jejich zpracování vyžadované platnými právními předpisy, včetně jejich rozsahu a účelu zpracování, přehledu práv a povinností GasNet, s.r.o. a aktualizovaného seznamu zpracovatelů osobních údajů, jsou zveřejněny na webových stránkách GasNet, s.r.o. (www.gasnet.cz/cs/informace-o-zpracovani-osobnich-udaju) a při uzavírání smlouvy nebo kdykoli v průběhu jejího trvání budou subjektu údajů poskytnuty na jeho vyžádání, adresované písemně na adresu sídla GasNet, s.r.o. nebo do jeho datové schránky ID rdxzhzt.

VIII.

1. Tato smlouva podléhá uveřejnění v registru smluv dle zákona číslo 340/2015 Sb., o zvláštních podmínkách účinnosti některých smluv, uveřejňování těchto smluv a o registru smluv (zákon o registru smluv), ve znění pozdějších předpisů (dále jen „zákon o registru smluv“).
2. Smlouvu bez zbytečného odkladu, nejpozději do 30 dnů od uzavření smlouvy, uveřejní Město Hustopeče (dále jen „strana povinná“). Při uveřejnění je strana povinná postupovat tak, aby nebyla ohrožena doba zahájení plnění ze smlouvy, pokud si ji smluvní strany sjednaly, případně vyplývá-li z účelu smlouvy. Pro případ potřeby opravy uveřejněné smlouvy nebo metadat smlouvy je smluvními stranami ujednáno, že tyto opravy bude povinná uveřejnit strana povinná. Pro uveřejnění opravy platí ustanovení tohoto článku o uveřejnění obdobně.
3. GasNet/GridServices i strana povinná prohlašují, že tato smlouva neobsahuje obchodní tajemství, jež by nebylo možné uveřejnit.
4. Strana povinná, zajistí, aby při uveřejnění této smlouvy nebyly uveřejněny informace, které nelze uveřejnit podle platných právních předpisů (osobní údaje zaměstnanců GasNet/GridServices, pracovní pozice a jejich emailové adresy a tel. čísla) a dále, aby byly znečitelněny podpisy osob zastupujících smluvní strany. Strojově čitelnou verzi k uveřejnění připraví pro stranu povinnou GasNet/GridServices. GasNet/GridServices bude při přípravě vycházet z pokynů strany povinné, a to zejm. ve věci znečitelnění obchodního tajemství, osobních údajů a jiných zákonem chráněných údajů. Pokud k takovému sdělení strany povinné nedojde ještě před uzavřením smlouvy, potvrzuje tímto strana povinná, že výslovně souhlasí s uveřejněním smlouvy v plném rozsahu. GasNet/GridServices není odpovědná za správnost a úplnost takto připraveného dokumentu.
5. Tato smlouva nabyvá účinnosti dnem uveřejnění v registru smluv v souladu s § 6 odst. 1 zákona o registru smluv, není-li smluvními stranami sjednáno datum pozdější.
6. Smluvní strany považují ve vztahu k registru smluv práva a povinnosti upravené v tomto článku za postup odpovídající péči řádného hospodáře. Strany se zavazují informovat se vzájemně bez zbytečného odkladu pro případ nesplnění jakékoliv povinnosti v tomto článku sjednané.
7. Pro případ porušení povinností sjednaných v tomto článku některou smluvní stranou, bude tato odpovědná za škodu druhé smluvní straně způsobenou.

IX.


1. Smlouva se vyhotovuje v 3 stejnopisech, z nichž po 1 obdrží každá smluvní strana, 1 stejnopis je určen pro potřeby řízení před katastrálním úřadem.
2. Uzavření této smlouvy bylo schváleno usnesením Rady města Hustopeče č. 13/10/19 ze dne 19.03.2019.

V Hustopečích dne 01.04.2019

V Brně dne 21.6.2019

Povinný:


Oprávněný:


PaedDr. Hana Potměšilová
Starostka obce

Město Hustopeče
Dukelské nám. 2/2
693 17 HUSTOPEČE
31 93


Vedoucí oddělení správy nemovitého
majetku Morava jih


GridServices, s.r.o.
Pl. náreňská 499/1
Zábřevsko
602 00 Brno
IČ: 27935311, DIČ: CZ27935311
-478-


Technik správy nemovitého majetku



Doložka k listině dle § 41 zákona č. 128/2000 Sb., o obcích, ve znění pozdějších předpisů

Město Hustopeče ve smyslu ustanovení § 41 zákona č. 128/2000 Sb., o obcích, ve znění pozdějších předpisů, potvrzuje, že u právních jednání obsažených v této smlouvě byly splněny ze strany Města Hustopeče veškeré zákonem, či jinými obecně závaznými právními předpisy stanovené podmínky ve formě předchozího zveřejnění, schválení či odsouhlasení, které jsou obligatorní pro platnost tohoto právního jednání.

V Hustopečích dne 01.04.2019


PaedDr. Hana Potměšilová, starostka

Město Hustopeče
Dukelské nám. 2/2
HUSTOPEČE
31 93
6-

GEOMETRICKÝ PLÁN pro vymezení rozsahu věcného břemene plynovodu	Geometrický plán ověřil úředně oprávněný zeměměřický inženýr	Stejnopis ověřil úředně oprávněný zeměměřický inženýr:
	Jméno, příjmení: Ing. Jiří Habrovec	Jméno, příjmení: Ing. Markéta Pospíšilová
	Číslo položky seznamu úředně oprávněných zeměměřických inženýrů: 2288/06	Číslo položky seznamu úředně oprávněných zeměměřických inženýrů: 2172/03
	Dne: 23.3.2018 Číslo: 125/2018	Dne: 5.4.2018 Číslo: 80/2018
Náležitosti a přesnosti odpovídá právním předpisům.	Tento stejnopis odpovídá geometrickému plánu v elektronické podobě uloženému v dokumentaci katastrálního úřadu.	Ověření stejnopisu geometrického plánu v listinné podobě.
Vyhotovitel:  PK GEO PK Geo, s.r.o. Jeřábkova 5, 602 00 Brno tel. +420 54 3 254 343 email: pkgeo@pkgeo.cz	Katastrální úřad souhlasí s očišlováním parcel.	
Číslo plánu: 3694-474/2017	KÚ pro Jihomoravský kraj KP Hustopeče Ing. Markéta Svobodová PGP-232/2018-735 2018.04.04 09:32:47 CEST	
Okres: Břeclav		
Obec: Hustopeče		
Kat. území: Hustopeče u Brna		
Mapový list: Hustopeče 6-4/33		
Dosavadním vlastníkům pozemků byla poskytnuta možnost seznámit se v terénu s průběhem navrhovaných nových hranic, které byly označeny předepsaným způsobem:		

VÝKAZ DOSAVADNÍHO A NOVÉHO STAVU ÚDAJŮ KATASTRU NEMOVITOSTÍ

Dosavadní stav			Nový stav												
Označení pozemku parc. číslem	Výměra parcely		Druh pozemku	Označení pozemku parc. číslem	Výměra parcely		Druh pozemku	Typ stavby	Způsob určení výměr	Porovnání se stavem evidence právních vztahů				Označení dílu	
	ha	m ²	Způsob využití		ha	m ²	Způsob využití	Způsob využití		Díl přechází z pozemku označeného v		Číslo listu vlastnictví	Výměra dílu		
										katastru nemovitosti	dřívejší poz. evidenci		ha		m ²
1761/3										1761/3		10001			
1812										1812		2611			
1814										1814		692			
1816										1816		692			
1834										1834		10001			
1847										1847		2246			
1860/1										1860/1		10001			
1860/3										1860/3		60000			
1864										1864		2228			
1867/1										1867/1		1843			
1867/2										1867/2		419			
1873										1873		1379			
1876										1876		1360			
1879/1										1879/1		2154			
1879/2										1879/2		3111			
1885										1885		604			
1898										1898		56			
1901										1901		1816			
1904										1904		11585			
1907										1907		12955			
1910										1910		387			
1913										1913		210			
1916										1916		1389			
1919										1919		1390			
1922										1922		1391			
1925										1925		1392			
1931/3										1931/3		11596			
1934/1										1934/1		2247			

Druh věcného břemene: dle listin

Oprávněný: dle listin

Seznam souřadnic (S-JTSK):				Seznam souřadnic (S-JTSK):			
Souřadnice pro zápis do KN				Souřadnice pro zápis do KN			
Číslo bodu	Y	X	kk	Číslo bodu	Y	X	kk
69-119	592399.10	1189687.33	3	71	592375.84	1189678.37	3
69-157	592430.65	1189711.98	3	72	592374.70	1189677.58	3
69-158	592432.59	1189709.49	3	73	592392.11	1189693.71	3
70-31	592445.92	1189738.77	3	74	592390.16	1189692.22	3
70-44	592436.47	1189731.42	3	75	592416.82	1189713.15	3
70-57	592418.42	1189717.49	3	76	592415.21	1189715.02	3
70-201	592400.74	1189703.95	3	77	592388.53	1189694.57	3
70-204	592391.20	1189696.55	3	78	592388.53	1189690.97	3
82-16	592513.42	1189776.50	3	79	592380.01	1189684.41	3
1393-6	592332.88	1189633.32	3	80	592374.60	1189680.01	3
2803-402	592495.36	1189774.00	3	81	592372.17	1189678.32	3
2803-583	592495.70	1189774.31	3	82	592405.65	1189701.79	3
2803-592	592511.18	1189777.87	3	83	592403.72	1189700.15	3
2885-4	592377.57	1189670.61	3	84	592397.27	1189695.11	3
2889-2	592484.64	1189765.54	3	85	592402.19	1189701.58	3
2923-676	592512.12	1189777.30	8	86	592393.72	1189694.97	3
1	592451.74	1189739.90	3	87	592407.24	1189703.06	3
2	592447.88	1189737.01	3	88	592410.30	1189698.95	3
3	592304.44	1189609.87	3	89	592410.81	1189697.93	3
4	592302.83	1189608.62	3	90	592412.25	1189695.97	3
5	592262.58	1189590.56	3	91	592412.52	1189696.16	3
6	592259.19	1189588.04	3	92	592420.10	1189713.13	3
7	592257.02	1189586.52	3	93	592423.18	1189708.95	3
8	592282.81	1189606.55	3	94	592424.61	1189706.56	3
9	592285.69	1189602.17	3	95	592418.51	1189711.85	3
10	592288.11	1189599.17	3	96	592421.48	1189707.81	3
11	592289.19	1189600.03	3	97	592422.86	1189705.52	3
12	592264.20	1189591.81	3	98	592411.56	1189706.32	3
13	592286.68	1189609.29	3	99	592410.34	1189707.98	3
14	592284.45	1189607.76	3	100	592405.17	1189704.09	3
15	592283.26	1189609.45	3	101	592403.76	1189702.90	3
16	592282.44	1189608.89	3	102	592419.75	1189715.47	3
17	592262.18	1189592.85	3	103	592418.42	1189714.42	3
18	592258.01	1189589.74	3	104	592427.59	1189718.84	3
19	592255.84	1189588.20	3	105	592430.70	1189714.81	3
20	592288.60	1189613.33	3	106	592431.91	1189712.96	3
21	592286.32	1189611.54	3	107	592425.96	1189717.61	3
22	592284.95	1189610.60	3	108	592425.16	1189717.01	3
23	592296.56	1189616.92	3	109	592438.02	1189726.84	3
24	592288.33	1189610.49	3	110	592429.04	1189713.61	3
25	592299.32	1189621.67	3	111	592430.30	1189711.70	3
26	592290.22	1189614.58	3	112	592439.63	1189728.09	3
27	592301.51	1189620.76	3	113	592444.04	1189721.87	3
28	592298.18	1189618.17	3	114	592442.38	1189720.69	3
29	592312.28	1189629.15	3	115	592446.33	1189739.09	3
30	592315.64	1189624.88	3	116	592444.72	1189737.84	3
31	592317.15	1189623.11	3	117	592436.93	1189728.62	3
32	592310.67	1189627.90	3	118	592426.83	1189720.86	3
33	592314.06	1189623.60	3	119	592421.35	1189716.73	3
34	592315.59	1189621.79	3	120	592446.25	1189735.78	3
35	592303.11	1189622.01	3	121	592438.54	1189729.86	3
36	592313.60	1189632.80	3	122	592473.30	1189744.79	3
37	592300.93	1189622.92	3	123	592468.17	1189750.18	3
38	592321.02	1189635.96	3	124	592452.95	1189738.21	3
39	592330.22	1189643.02	3	125	592457.23	1189732.27	3
40	592333.32	1189638.72	3	126	592451.33	1189736.98	3
41	592333.86	1189637.67	3	127	592448.28	1189734.73	3
42	592333.93	1189635.86	3	128	592455.55	1189731.12	3
43	592334.34	1189634.06	3	129	592460.13	1189743.85	3
44	592334.57	1189633.77	3	130	592463.43	1189739.52	3
45	592328.61	1189641.76	3	131	592465.70	1189737.23	3
46	592324.01	1189638.16	3	132	592466.83	1189738.19	3
47	592322.67	1189637.17	3	133	592459.03	1189745.63	3
48	592359.34	1189665.69	3	134	592453.34	1189741.15	3
49	592347.09	1189656.23	3	135	592466.17	1189738.97	3
50	592345.49	1189654.97	3	136	592461.73	1189745.12	3
51	592347.77	1189659.38	3	137	592464.97	1189740.86	3
52	592336.60	1189650.63	3	138	592466.55	1189739.29	3
53	592360.95	1189666.95	3	139	592474.49	1189757.65	3
54	592366.00	1189661.30	3	140	592473.08	1189759.01	3
55	592364.48	1189659.94	3	141	592472.86	1189756.40	3
56	592350.51	1189668.50	3	142	592471.54	1189757.67	3
57	592351.74	1189667.96	3	143	592467.61	1189752.38	3
58	592351.94	1189667.76	3	144	592460.64	1189746.89	3
59	592354.46	1189664.50	3	145	592475.51	1189755.82	3
60	592349.39	1189660.63	3	146	592479.68	1189750.52	3
61	592365.38	1189675.93	3	147	592480.85	1189749.19	3
62	592365.48	1189673.10	3	148	592481.85	1189749.91	3
63	592363.34	1189675.85	3	149	592469.79	1189751.43	3
64	592363.50	1189671.55	3	150	592478.90	1189758.42	3
65	592356.07	1189665.75	3	151	592477.13	1189757.06	3
66	592373.03	1189676.38	3	152	592482.09	1189754.60	3
67	592395.66	1189693.86	3	153	592482.55	1189753.88	3
68	592395.30	1189693.58	3	154	592483.95	1189753.29	3
69	592393.68	1189692.33	3	155	592484.11	1189753.14	3
70	592381.31	1189682.81	3	156	592480.52	1189759.66	3

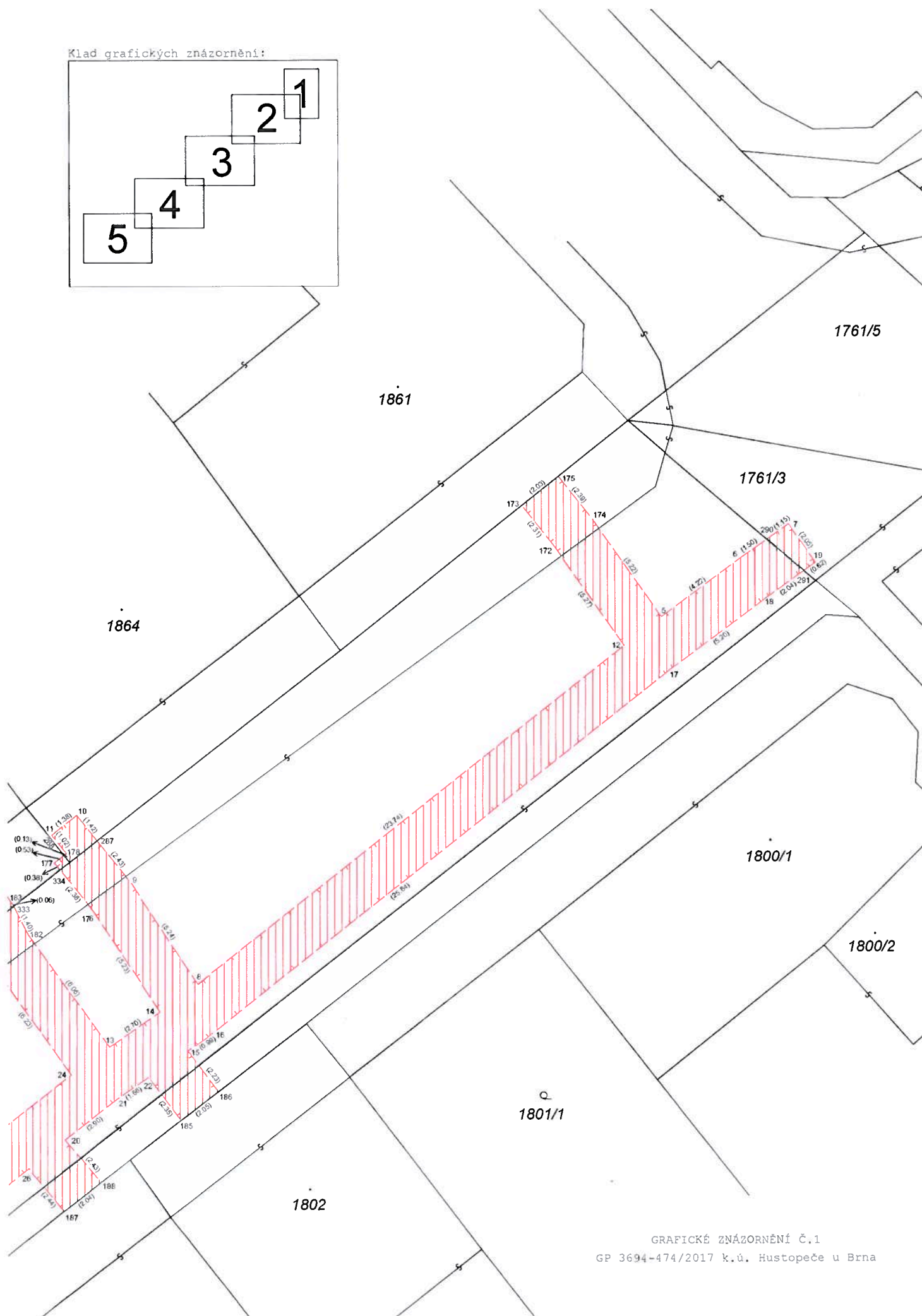
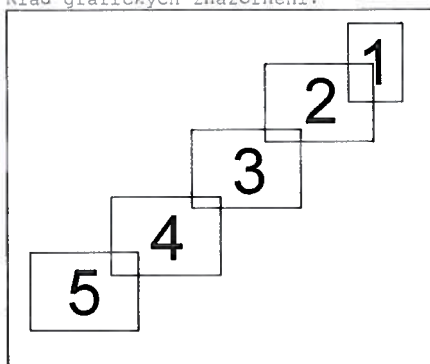
Seznam souřadnic (S-JTSK):
Souřadnice pro zápis do KN

Číslo bodu	Y	X	kk
157	592483.75	1189755.80	3
158	592483.93	1189755.52	3
159	592485.07	1189755.03	3
160	592485.50	1189754.64	3
161	592481.25	1189750.74	3
162	592481.76	1189751.24	3
163	592481.24	1189751.83	3
164	592386.87	1189693.39	3
165	592504.30	1189767.27	3
166	592502.84	1189769.05	3
167	592501.18	1189767.85	3
168	592500.46	1189767.36	3
169	592496.49	1189772.35	3
170	592491.08	1189768.04	3
171	592502.72	1189765.97	3
172	592267.23	1189587.50	3
173	592268.67	1189585.70	3
174	592265.59	1189586.30	3
175	592267.08	1189584.43	3
176	592287.33	1189603.39	3
177	592289.07	1189601.24	3
178	592288.56	1189600.83	3
179	592291.96	1189605.43	3
180	592292.64	1189604.13	3
181	592294.20	1189601.90	3
182	592290.22	1189604.37	3
183	592290.88	1189603.07	3
184	592292.60	1189600.64	3
185	592283.54	1189612.48	3
186	592281.92	1189611.23	3
187	592288.64	1189616.44	3
188	592287.03	1189615.18	3
189	592299.52	1189624.90	3
190	592297.91	1189623.65	3
191	592334.98	1189649.37	3
192	592322.79	1189639.82	3
193	592315.22	1189634.06	3
194	592307.50	1189616.05	3
195	592305.88	1189614.81	3
196	592313.65	1189635.90	3
197	592312.04	1189634.65	3
198	592333.33	1189632.77	8
199	592331.58	1189637.66	3
200	592331.84	1189637.15	3
201	592331.89	1189635.58	3
202	592332.49	1189633.02	3
203	592327.55	1189631.27	3
204	592328.74	1189628.83	3
205	592325.83	1189630.15	3
206	592327.09	1189627.55	3
207	592333.28	1189655.06	3
208	592335.13	1189652.41	3
209	592331.67	1189653.80	3
210	592333.49	1189651.19	3
211	592351.72	1189650.55	3
212	592350.12	1189649.30	3
213	592345.94	1189664.95	3
214	592344.33	1189663.68	3
215	592352.35	1189669.92	3
216	592352.90	1189669.68	3
217	592353.48	1189669.12	3
218	592399.64	1189687.75	3
219	592398.02	1189686.50	3
220	592377.82	1189673.68	3
221	592379.13	1189671.84	3
222	592376.20	1189672.44	3
223	592377.53	1189670.58	3
224	592391.99	1189697.16	3
225	592390.30	1189696.01	3
226	592401.02	1189690.95	3
227	592402.29	1189689.83	3
228	592399.58	1189689.51	3
229	592400.66	1189688.55	3
230	592403.15	1189703.72	3
231	592402.26	1189705.11	3
232	592401.47	1189702.54	3
233	592400.64	1189703.87	3
234	592413.54	1189694.67	3
235	592408.56	1189697.87	3
236	592409.07	1189696.87	3
237	592411.72	1189693.23	3
238	592423.53	1189715.78	3
239	592416.83	1189716.27	3
240	592419.82	1189718.56	3
241	592418.20	1189717.32	3
242	592428.26	1189713.04	3

Seznam souřadnic (S-JTSK):
Souřadnice pro zápis do KN

Číslo bodu	Y	X	kk
243	592431.06	1189710.25	3
244	592432.20	1189710.99	3
245	592433.04	1189709.84	3
246	592426.72	1189711.70	3
247	592430.52	1189707.89	3
248	592436.97	1189731.81	3
249	592435.38	1189730.57	3
250	592449.65	1189745.51	3
251	592450.60	1189744.25	3
252	592451.70	1189743.29	3
253	592448.04	1189744.27	3
254	592449.10	1189742.85	3
255	592450.09	1189742.03	3
256	592458.89	1189748.87	3
257	592457.27	1189747.62	3
258	592489.49	1189766.76	3
259	592474.74	1189746.23	3
260	592494.34	1189763.75	3
261	592496.20	1189763.61	3
262	592496.48	1189763.33	3
263	592493.26	1189761.79	3
264	592494.57	1189761.87	3
265	592512.62	1189774.21	3
266	592514.42	1189775.09	3
267	592512.52	1189774.42	3
268	592511.27	1189775.45	3
269	592507.29	1189772.40	3
270	592511.09	1189777.92	3
271	592505.99	1189774.00	3
272	592500.88	1189770.14	3
273	592496.79	1189775.30	3
274	592480.08	1189761.91	3
275	592299.48	1189612.73	3
276	592300.97	1189611.01	3
277	592301.10	1189613.97	3
278	592302.57	1189612.26	3
279	592511.66	1189775.13	3
280	592316.95	1189623.35	3
281	592315.34	1189622.09	3
282	592327.34	1189631.52	3
283	592325.74	1189630.26	3
284	592332.23	1189634.14	3
285	592333.90	1189636.64	3
286	592331.99	1189635.15	3
287	592287.22	1189600.28	3
288	592288.66	1189600.91	3
289	592257.96	1189587.18	8
290	592256.35	1189588.56	8
291	592346.25	1189661.29	3
292	592347.86	1189662.54	3
293	592333.41	1189651.30	3
294	592335.02	1189652.56	3
295	592352.94	1189666.47	3
296	592354.55	1189667.72	3
297	592363.38	1189674.65	3
298	592364.86	1189675.91	3
299	592485.38	1189754.75	3
300	592483.66	1189753.41	3
301	592497.51	1189774.39	3
302	592503.23	1189768.57	3
303	592501.62	1189767.31	3
304	592442.17	1189720.99	3
305	592429.91	1189711.39	3
306	592428.30	1189710.11	3
307	592424.36	1189706.97	3
308	592431.68	1189710.65	3
309	592456.95	1189732.66	3
310	592455.34	1189731.42	3
311	592442.66	1189720.89	3
312	592443.77	1189722.26	3
313	592472.99	1189745.11	3
314	592466.10	1189739.74	3
315	592464.47	1189738.47	3
316	592474.13	1189745.62	3
317	592481.40	1189751.65	3
318	592479.79	1189750.40	3
319	592474.61	1189746.37	3
320	592365.84	1189661.48	3
321	592364.22	1189660.24	3
322	592411.49	1189697.00	3
323	592409.88	1189695.76	3
324	592423.93	1189706.15	3
325	592422.75	1189705.70	3
326	592292.50	1189604.40	3
327	592290.85	1189603.12	3
328	592288.83	1189601.54	3

Klad grafických znázornění:



GRAFICKÉ ZNÁZORNĚNÍ Č.1
GP 3694-474/2017 k.ú. Hustopeče u Brna

