

# Smlouva o budoucí smlouvě o zřízení věcného břemene

číslo 6DHM190223

č. SML: 4/19/0059

uzavřená dle § 1785 až 1788 a § 1257 až 1266 a § 1299 až 1302 zákona č. 89/2012 Sb., občanský zákoník, v platném znění

## Účastníci smlouvy :

### Budoucí povinný z věcného břemene :

#### **Povodí Labe, státní podnik**

se sídlem: Víta Nejedlého 951/8, Slezské Předměstí, 500 03 Hradec Králové  
zastoupený: Ing. Marií Duškovou, finanční ředitelkou  
IČO: 70890005  
DIČ: CZ70890005  
spisová značka: Obchodní rejstřík vedený Krajským soudem v Hradci Králové, oddíl A, vložka 9473

dále jen „budoucí povinný“

### Budoucí oprávněný z věcného břemene:

#### **Statutární město Liberec**

se sídlem: nám. Dr. E. Beneše 1/1, 460 59 Liberec I – Staré Město  
zastoupené: Ing. Jaroslavem Zámečnickem, CSc., primátorem  
IČO: 00262978  
DIČ: CZ00262978  
právní forma: 801 - Obec

dále jen „budoucí oprávněný“

Účastníci smlouvy uzavírají tuto smlouvu o budoucí smlouvě o zřízení věcného břemene:

## Článek 1

### **Pozemky v budoucnu zatížené věcným břemenem a budoucí panující pozemek**

1. Pozemky, které budou v budoucnu zatíženy věcným břemenem, jsou pozemky evidované jako **pozemkové parcely č. 577/3, 577/7, 577/10, 577/15 v katastrálním území Františkov u Liberce, obec Liberec**, vedené v druhu ostatní plocha na listu vlastnictví č. 642 u Katastrálního úřadu pro Liberecký kraj se sídlem v Liberci, Katastrálního pracoviště Liberec. Tyto pozemky jsou ve vlastnictví státu a právo hospodařit s nimi má, ve smyslu zákona č. 305/2000 Sb., o povodích, budoucí povinný (dále jen „**služebné pozemky**“).
2. Budoucí oprávněný je výlučným vlastníkem pozemku evidovaného jako **pozemková parcela č. 25/1 v katastrálním území Františkov u Liberce, obec Liberec**, zapsaného na listu vlastnictví č. 1 u Katastrálního úřadu pro Liberecký kraj se sídlem v Liberci, Katastrálního pracoviště Liberec (dále jen „**panující pozemek**“).

## Článek 2

### Důvod budoucího zřízení věcného břemene

1. Při investiční výstavbě budoucího oprávněného bude v rámci stavební akce „Křižovatka Švermova x Jungmannova – Žitavská x rampa silnice I/35, Liberec – úprava ramen křižovatky“ zřízena na částech služebných pozemků stavba úpravy ramen křižovatky včetně nezpevněných ploch (dále jen „**dopravní infrastruktura**“), jejímž umístěním budou dotčeny části služebných pozemků. Vybudovaná dopravní infrastruktura zůstane po dokončení a zkolaudování ve vlastnictví budoucího oprávněného.
2. Jelikož bude dopravní infrastruktura ve vlastnictví rozdílné osoby od osoby vlastníka služebných pozemků, a není právní ani jiný důvod tuto skutečnost měnit, budoucí povinný za dále uvedených podmínek uzavírá s budoucím oprávněným tuto písemnou smlouvu o budoucí smlouvě o zřízení věcného břemene **ve prospěch panujícího pozemku** a k tíži částí služebných pozemků v rozsahu vymezeném geometrickým plánem dle článku 4 této smlouvy, ve smyslu občanského zákoníku.
3. Věcné břemeno podle této smlouvy nebude zřízeno pro účely uskutečňování ekonomických činností.

## Článek 3

### Vymezení obsahu budoucího věcného břemene a povinnosti smluvních stran

1. Účastníci smlouvy se dohodli na následujícím vymezení obsahu budoucího věcného břemene – pozemkové služebnosti, které bude spočívat v tom, že:
  - a) **Budoucí povinný**
    - > strpí na služebných pozemcích na částech omezených věcným břemenem umístění dopravní infrastruktury po dobu neurčitou, resp. po celou dobu její fyzické a právní existence,
    - > strpí vstupování (rozumí se vstup i vjezd) budoucího oprávněného na služebné pozemky v rozsahu věcného břemene, za účelem provádění nezbytných prací spojených s opravami a revizemi, resp. rekonstrukcí dopravní infrastruktury nebo s odstraněním její havárie po celou dobu její fyzické i právní existence, a to vždy po předchozím včasném oznámení, ledaže se jedná o havárii nebo stav obdobný havárii. Případnou havárii, její rozsah a rozsah oprav oznámí budoucí oprávněný budoucímu povinnému bez zbytečného odkladu,
    - > na ploše vymezené věcným břemenem nevybuduje nic, co by znemožňovalo nebo omezovalo vstupování na služebné pozemky a provádění nezbytných prací spojených s opravami a revizemi, resp. rekonstrukcí dopravní infrastruktury nebo její části, event. s odstraněním její havárie.
  - b) **Budoucí oprávněný**
    - > bude oprávněn užívat služebné pozemky pouze na částech omezených věcným břemenem způsobem vymezeným v této smlouvě,
    - > je povinen provádět udržovací, opravné i investiční akce na dopravní infrastrukturu v rámci své prevenční povinnosti,
    - > při provádění udržovacích, opravných i investičních akcí na dopravní infrastrukturu bude povinen tyto práce provádět tak, aby budoucímu povinnému nezpůsobil škody na nemovitých věcech, s nimiž má právo hospodařit, a to i v případě, že tyto práce bude provádět nebo zajišťovat jiný subjekt, než je budoucí oprávněný,

- > je povinen při jakékoliv činnosti na služebných pozemcích uvést vždy služebné pozemky do předešlého stavu a nahradit případnou škodu způsobenou buď svou činností, nebo způsobenou v rámci havárie.
2. Budoucí oprávněný se zavazuje oprávnění vyplývající z definovaného obsahu věcného břemene v této smlouvě přijmout a budoucí povinný se zavazuje povinnosti vyplývající z definovaného obsahu věcného břemene strpět.
  3. Omezení vyplývající z bodu 1. a) článku 3 této smlouvy budou přecházet na všechny budoucí právnické osoby, které se služebnými pozemky budou mít právo hospodařit, event. na všechny budoucí vlastníky služebných pozemků, a oprávnění vyplývající z bodu 1. b) článku 3 této smlouvy budou přecházet na všechny budoucí vlastníky panujícího pozemku.

## **Článek 4**

### **Vymezení rozsahu budoucího věcného břemene**

1. Přesné plošné určení a vymezení částí služebných pozemků dotčených obsahem věcného břemene – pozemkové služebnosti dle článku 3 této smlouvy, které budoucí povinný nebude moci užívat bez dalšího omezení, nebude vyznačeno v terénu, ale pouze v geometrickém plánu. Účastníci smlouvy se dohodli, že tento geometrický plán nechá zhotovit na svůj náklad budoucí oprávněný a jedno vyhotovení se zavazuje předat budoucímu povinnému.
2. Pokud dojde při realizaci výstavby k odchýlení skutečného umístění dopravní infrastruktury mimo rámec plošného vymezení věcného břemene, bude budoucí oprávněný povinen bezodkladně uzavřít s budoucím povinným novou smlouvu o zrušení původního břemene a o zřízení nového úplatného věcného břemene dle skutečného umístění stavby za stejných cenových podmínek. Veškeré náklady spojené s takovou smlouvou uhradí budoucí oprávněný.

## **Článek 5**

### **Závazek na uzavření „Smlouvy o zřízení věcného břemene“**

1. Budoucí povinný se zavazuje na písemnou žádost budoucího oprávněného uzavřít s ním „Smlouvu o zřízení věcného břemene“ (dále jen „**konečná smlouva**“), a to do 6 měsíců ode dne, kdy mu byla tato žádost doručena. Budoucí oprávněný spolu se žádostí o uzavření konečné smlouvy budoucímu povinnému předloží:
  - a) geometrický plán ve smyslu článku 4, včetně vyčíslené plochy věcného břemene,
  - b) kopii pravomocného územního rozhodnutí nebo pravomocného územního souhlasu nebo kopii účinné veřejnoprávní smlouvy nahrazující územní rozhodnutí pro dopravní infrastrukturu,
  - c) případné změny v údajích budoucího oprávněného.
2. Budoucí oprávněný se zavazuje požádat budoucího povinného o sepsání konečné smlouvy ve lhůtě, kterou je doba platnosti stanoviska popsaného v Článku 9 bod 1. této smlouvy, jež je přílohou č. 4 této smlouvy.
3. Budoucí oprávněný bere na vědomí, že udělení souhlasu budoucího povinného s navrhovaným stavebním záměrem požadovaného pro řízení vedené za účelem získání souhlasu s ohlášením stavby, resp. stavebního povolení, resp. pro uzavření veřejnoprávní smlouvy nahrazující stavební povolení a oznamování stavebního záměru s certifikátem autorizovaného inspektora je podmíněno uzavřením konečné smlouvy.

## Článek 6

### Úplata za zřízení věcného břemene

1. Budoucí povinný zřídí věcné břemeno – pozemkovou služebnost ve smyslu článků 2 a 3 této smlouvy úplatně.
2. Úplata za zřízení věcného břemene byla dohodnuta jako pětinasobek ročního užítku za 1 m<sup>2</sup> plochy věcného břemene dle geometrického plánu ve smyslu článku 4 této smlouvy, **minimálně však ve výši 1.000,- Kč**. Roční užitek se pro účely této smlouvy sjednává ve výši **35,- Kč/ m<sup>2</sup>** plochy věcného břemene. Zřízení věcného břemene je osvobozeno od DPH v souladu s § 4 odst.4 písm. g) a § 56a zákona č. 235/2004 Sb., o dani z přidané hodnoty, v platném znění.
3. Úplatu uvedenou v bodě 2. článku 6 této smlouvy uhradí budoucí oprávněný jednorázově na účet budoucího povinného do 30 kalendářních dnů od nabytí účinnosti konečné smlouvy na základě zálohového listu. Budoucí povinný vystaví a zašle budoucímu oprávněnému do 15 kalendářních dnů po připsání částky na jeho účet daňový doklad.

## Článek 7

### Nabytí oprávnění z věcného břemene

1. Oprávnění vyplývající z konečné smlouvy přejde na budoucího oprávněného vkladem práva odpovídajícího věcnému břemenu do katastru nemovitostí.
2. Účastníci smlouvy se dohodli, že budoucí vklad práva odpovídajícího věcnému břemenu zajistí budoucí oprávněný na svůj náklad.

## Článek 8

### Prevence protiprávních jednání

1. Smluvní strany stvrzují svými podpisy, že v průběhu vyjednávání o této smlouvě vždy jednaly a postupovaly čestně a transparentně, a současně se zavazují, že takto budou jednat i při plnění této smlouvy a veškerých činností s ní souvisejících. Smluvní strany se dále zavazují vždy jednat tak a přijmout taková opatření, aby nedošlo ke vzniku důvodného podezření na spáchání trestného činu či k samotnému jeho spáchání (včetně formy úcastenství), tj. jednat tak, aby kterákoli ze smluvních stran nemohla být uznána odpovědnou podle zákona č. 418/2011 Sb., o trestní odpovědnosti právnických osob a řízení proti nim nebo uplatněna trestní odpovědnost fyzických osob (včetně zaměstnanců) podle trestního zákoníku, případně aby nebylo zahájeno trestní stíhání proti kterékoli ze smluvních stran, včetně jejich zaměstnanců podle platných právních předpisů.
2. Budoucí oprávněný prohlašuje, že se seznámil s Interním protikorupčním programem Povodí Labe, státní podnik a Etickým kodexem zaměstnanců Povodí Labe, státní podnik (dále společně jen „Program“; viz [www.pla.cz](http://www.pla.cz)). Smluvní strany se při plnění této smlouvy zavazují po celou dobu jejího trvání dodržovat zásady a hodnoty Programu, pokud to jejich povaha umožňuje. Smluvní strany se dále zavazují navzájem si neprodleně oznámit důvodné podezření ohledně možného naplnění skutkové podstaty jakéhokoli z trestných činů, zejména trestného činu korupční povahy, a to bez ohledu a nad rámec případné zákonné oznamovací povinnosti; obdobně platí ve vztahu k jednání, které je v rozporu se zásadami vyjádřenými v tomto článku.

## Článek 9

### Další ujednání

1. Budoucí oprávněný se zavazuje dodržovat při umístění a realizaci „dopravní infrastruktury“ podmínky obsažené ve stanovisku budoucího povinného ze dne 21. 8. 2019 vydaného pod č. j. PVZ/18/21206/Mf/0, které tvoří přílohu této smlouvy.
2. Nebudou-li budoucímu oprávněnému vydána potřebná veřejnoprávní rozhodnutí pro umístění dopravní infrastruktury do půl roku ode dne účinnosti této smlouvy, a to ve formě a objemu požadovaném budoucím oprávněným, nebo pouze za ztížených podmínek nebo nákladů, mohou účastníci smlouvy od této smlouvy odstoupit.
3. Tato smlouva nabývá platnosti a účinnosti dnem podpisu obou smluvních stran.
4. Smlouva je vyhotovena ve 4 vyhotoveních, přičemž všechny mají platnost originálu. Každá smluvní strana obdrží po dvou podepsaných vyhotoveních.
5. Nedílnou součástí této smlouvy tvoří její přílohy.
6. Smluvní strany prohlašují, že tato smlouva byla sepsána podle jejich pravé a svobodné vůle, nikoliv v tísní a za nápadně nevýhodných podmínek, že je prosta omylu, a jako důkaz souhlasu s jejím obsahem byla oběma smluvními stranami podepsána.
7. Ministerstvo zemědělství, které vykonává funkci zakladatele budoucího povinného, vydalo dle platného Statutu Povodí Labe, státní podnik k této smlouvě předchozí souhlas k nakládání s určeným majetkem.
8. Uzavření této smlouvy schválila Rada města Liberec na svém 9 zasedání dne 7. 5. 2019 usnesením č. 450/2019

### Přílohy :

1. Informace o parcele pro služební pozemky.
2. Informace o parcele pro panující pozemek.
3. Situace s vyznačením přibližného rozsahu budoucího věcného břemene.
4. Kopie stanoviska správce povodí a správce vodního toku č. j. PVZ/18/21206/Mf/0 ze dne 21.8.2018.

V Hradci Králové dne ..... 24.6.2019

V Liberci dne ..... 04.06.2019

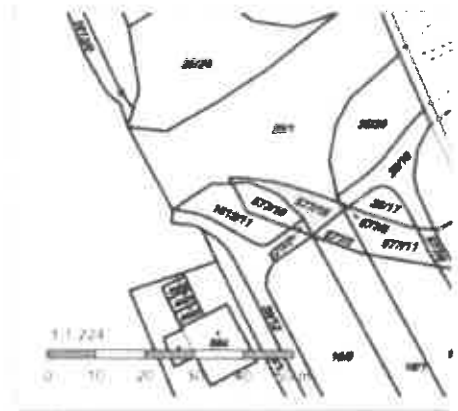
.....  
**za budoucího povinného**  
Ing. Marie Dušková,  
finanční ředitelka

.....  
**za budoucího oprávněného**  
Ing. Jaroslav Zámečník, CSc.,  
primátor

P ..... nik

### Informace o pozemku

Parcelní číslo:	<a href="#">577/15</a>
Obec:	<a href="#">Liberec 5638891</a>
Katastrální území:	<a href="#">Františkov u Liberce 6822331</a>
Číslo LV:	<a href="#">642</a>
Výměra [m <sup>2</sup> ]:	79
Typ parcely:	Parcela katastru nemovitostí
Mapový list:	DKM
Určení výměry:	Ze souřadnic v S-JTSK
Způsob využití:	ostatní komunikace
Druh pozemku:	ostatní plocha



### Vlastníci, jiní oprávnění

Vlastnické právo	Podíl
Česká republika,	
Právo hospodařit s majetkem státu	Podíl
Povodí Labe, státní podnik, Víta Nejedlého 951/8, Slezské Předměstí, 50003 Hradec Králové	

### Způsob ochrany nemovitosti

Nejsou evidovány žádné způsoby ochrany.

### Seznam BPEJ

Parcela nemá evidované BPEJ.

### Omezení vlastnického práva

- Typ
- Věcné břemeno (podle listiny)

### Jiné zápisy

Nejsou evidovány žádné jiné zápisy.

Řízení, v rámci kterých byl k nemovitosti zapsán cenový údaj

Nemovitost je v územním obvodu, kde státní správu katastru nemovitostí ČR vykonává Katastrální úřad pr. Liberecký kraj, Katastrální pracoviště Liberec

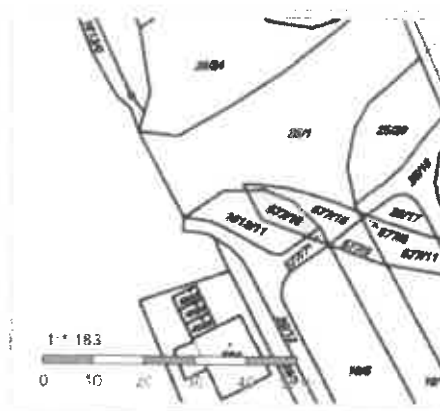
Zobrazené údaje mají informativní charakter. Platnost k 09.04.2019 13:00:00.

© 2004 - 2019 Český úřad zeměměřičský a katastrální, Fox sídlištěm 1860/9, Kobylisy, 18211 Praha 8  
Podání určená katastrálním úřadům a pracovištím zasílejte přímo na jejich e-mail adresu.

Verze aplikace: 5.5.5 build 0

## Informace o pozemku

Parcelní číslo:	<a href="#">577/10</a>
Obec:	<a href="#">Liberec [563889]</a>
Katastrální území:	<a href="#">Františkov II Liberec [682233]</a>
Číslo LV:	<a href="#">542</a>
Výměra [m <sup>2</sup> ]:	6
Typ parcely:	Parcela katastru nemovitostí
Mapový list:	DKM
Určení výměry:	Ze souřadnic v S-JTSK
Způsob využití:	ostatní komunikace
Druh pozemku:	ostatní plocha



## Vlastníci, jiní oprávnění

Vlastnické právo	Podíl
Česká republika,	
Právo hospodařit s majetkem státu	Podíl
Povodí Labe, státní podnik, Víta Nejedlého 951/8, Slezské Předměstí, 50003 Hradec Králové	

## Způsob ochrany nemovitosti

Nejsou evidovány žádné způsoby ochrany.

## Seznam BPEJ

Parcela nemá evidované BPEJ.

## Omezení vlastnického práva

Nejsou evidována žádná omezení.

## Jiné zápisy

Nejsou evidovány žádné jiné zápisy.

Řízení, v rámci kterých byl k nemovitosti zapsán cenový údaj

Nemovitost je v územním obvodu, kde státní správu katastru nemovitostí ČR vykonává [Katastrální úřad pro Liberecký kraj](#) - [Katastrální pracoviště Liberec](#)

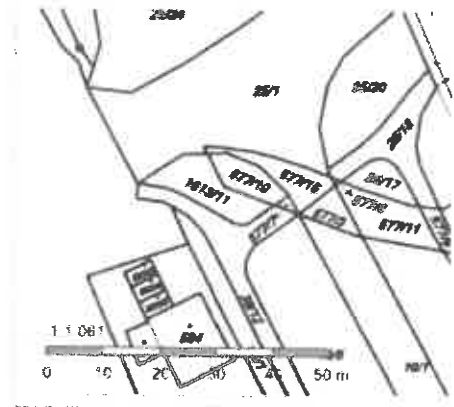
Zobrazené údaje mají informativní charakter. Platnost k 09.04.2019 13:00:00.

© 2004 - 2019 Český úřad zeměměřičský a katastrální, Pod sídlištěm 1800/9, Kopylský, 18211 Praha 8  
Podání určená katastrálním úřadům a pracovištím zasílejte přímo na jejich e-mailovou adresu.

Verze aplikace: 5.5.5 build 0

**Informace o pozemku**

Parcelní číslo: [577/7](#)  
Obec: [Liberec \(563889\)](#)  
Katastrální území: [Františkov u Liberce \(82233\)](#)  
Číslo LV: [642](#)  
Výměra [m<sup>2</sup>]: 6  
Typ parcely: Parcela katastru nemovitostí  
Mapový list: DKM  
Určení výměry: Ze souřadnic v S-JTSK  
Způsob využití: ostatní komunikace  
Druh pozemku: ostatní plocha

**Vlastníci, jiní oprávnění**

Vlastnické právo	Podíl
Česká republika,	
Právo hospodařit s majetkem státu	Podíl
Povodí Labe, státní podnik, Víta Nejedlého 951/8, Slezské Předměstí, 50003 Hradec Králové	

**Způsob ochrany nemovitosti**

Nejsou evidovány žádné způsoby ochrany.

**Seznam BPEJ**

Parcela nemá evidované BPEJ.

**Omezení vlastnického práva**

Typ

Věcné břemeno (podle listiny)

**Jiné zápisy**

Nejsou evidovány žádné jiné zápisy.

Řízení, v rámci kterých byl k nemovitosti zapsán cenový údaj

Nemovitost je v územním obvodu, kde státní správu katastru nemovitostí ČR vykonává [Katastrální úřad pro Liberecký kraj, Katastrální pracoviště Liberec](#)

Zobrazené údaje mají informativní charakter. Platnost k 09.04.2019 13:00:00.

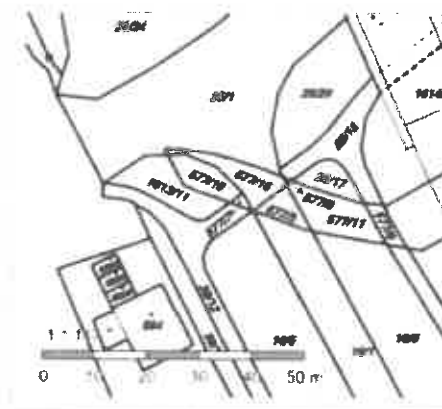
© 2004 - 2019 [Český úřad zeměměřičský a katastrální](#), Fod sídlištěm 1803/9, Kobylisy 162 11 Praha 6  
Podání určená katastrálním úřadům a pracovištím zasílejte přímo na jejich e-mail adresu.

Verze aplikace: 5.5.5 build 0



**Informace o pozemku**

Parcelní číslo: [577/3](#)  
Obec: [Liberec \[563889\]](#)  
Katastrální území: [Františkov u Liberce \[502233\]](#)  
Číslo LV: [642](#)  
Výměra [m<sup>2</sup>]: [42](#)  
Typ parcely: Parcela katastru nemovitostí  
Mapový list: DKM  
Určení výměry: Ze souřadnic v S-JTSK  
Způsob využití: ostatní komunikace  
Druh pozemku: ostatní plocha

**Vlastníci, jiní oprávnění**

Vlastnické právo	Podíl
Česká republika,	
Právo hospodařit s majetkem státu	Podíl
Povodí Labe, státní podnik, Víta Nejedlého 951/8, Slezské Předměstí, 50003 Hradec Králové	

**Způsob ochrany nemovitosti**

Nejsou evidovány žádné způsoby ochrany.

**Seznam BPEJ**

Parcela nemá evidované BPEJ.

**Omezení vlastnického práva**

Nejsou evidována žádná omezení.

**Jiné zápisy**

Nejsou evidovány žádné jiné zápisy.

Řízení, v rámci kterých byl k nemovitosti zapsán cenový údaj

Nemovitost je v územním obvodu, kde státní správu katastru nemovitostí ČR vykonává [Katastrální úřad pro Liberecký kraj, Katastrální pracoviště Liberec](#)

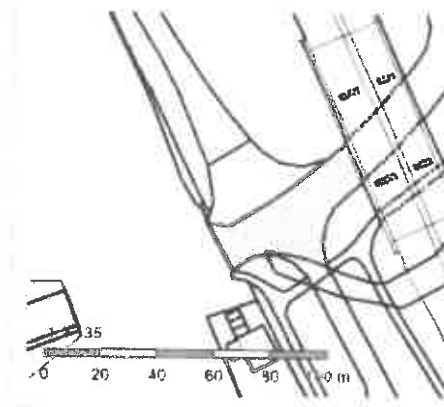
Zobrazené údaje mají informativní charakter. Platnost k 09.04.2019 13:00:00.

© 2004 - 2019 [Český úřad zeměměřický a katastrální](#), Pod sídlištěm 1800/9, Kobylisy, 16211 Praha 8  
Podání určená katastrálním úřadům a pracovištím zasílejte přímo na [jejich e-mail adresu](#).

Verze aplikace: 5.5.5 build 0

**Informace o pozemku**

Parcelní číslo: [25/1](#)  
Obec: [Liberec \(563889\)](#)  
Katastrální území: [Františkov u Liberce \(582211\)](#)  
Číslo LV: 1  
Výměra [m<sup>2</sup>]: 1020  
Typ parcely: Parcela katastru nemovitostí  
Mapový list: DKM  
Určení výměry: Ze souřadnic v S-JTSK  
Způsob využití: ostatní komunikace  
Druh pozemku: ostatní plocha

**Vlastníci, jiní oprávnění**

Vlastnické právo

Podíl

STATUTÁRNÍ MĚSTO LIBEREC, nám. Dr. E. Beneše 1/1, Liberec I-Staré Město, 46001 Liberec

**Způsob ochrany nemovitosti**

Nejsou evidovány žádné způsoby ochrany.

**Seznam BPEJ**

Parcela nemá evidované BPEJ.

**Omezení vlastnického práva**

Nejsou evidována žádná omezení.

**Jiné zápisy**

Nejsou evidovány žádné jiné zápisy.

Řízení, v rámci kterých byl k nemovitosti zapsán cenový údaj

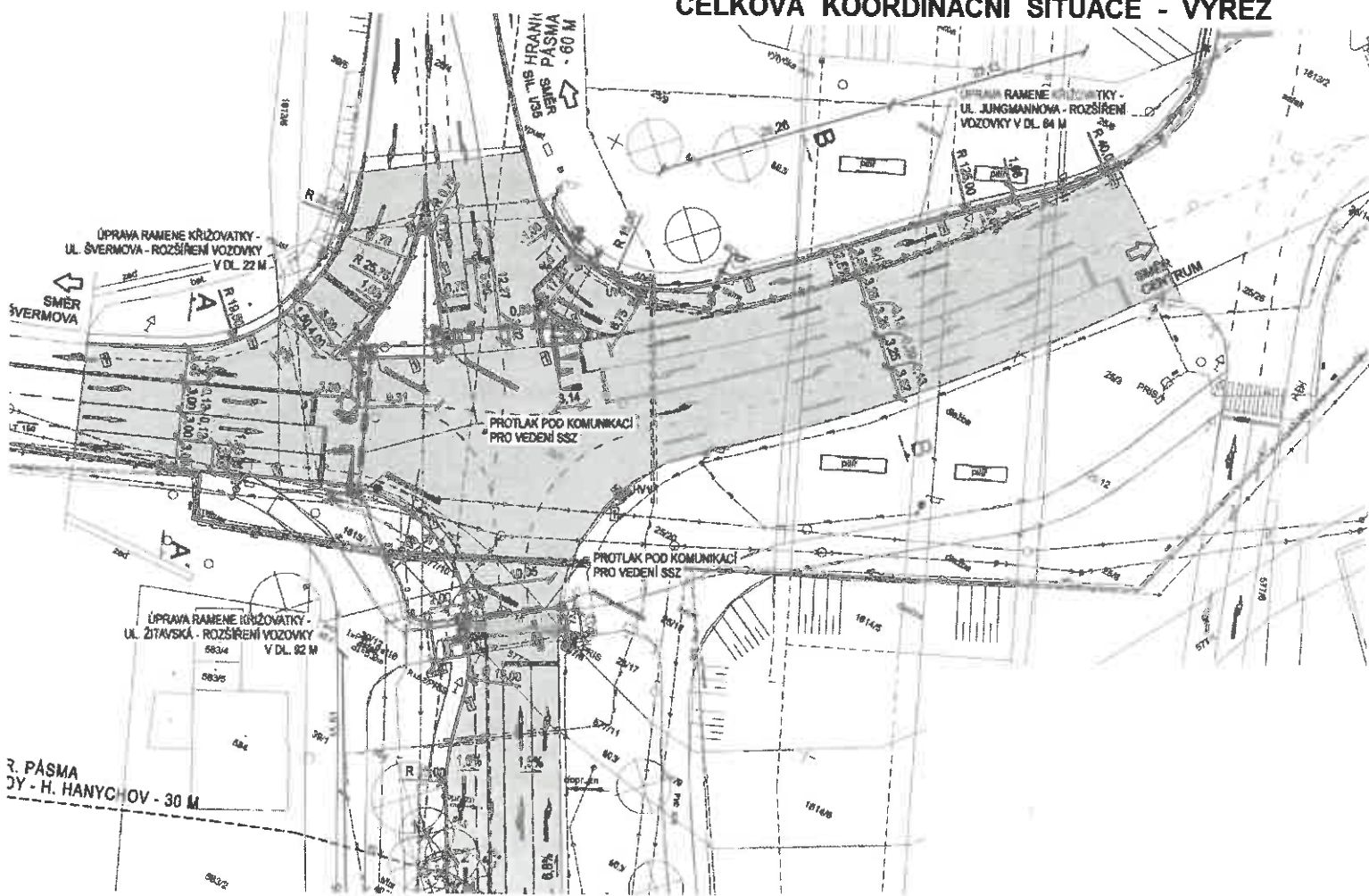
Nemovitost je v územním obvodu, kde státní správu katastru nemovitostí ČR vykonává [Katastrální úřad pro Liberecký kraj, Katastrální pracoviště Liberec](#).

Zobrazené údaje mají informativní charakter. Platnost k 09.04.2019 13:00:00.

© 2004 - 2019 [Český úřad zeměměřický a katastrální](#), Pod sídlištěm 1800/9, Kobylisy, 18211 Praha 8  
Podání určená katastrálním úřadům a pracovištím zasílejte přímo na [jejich e-mail adresy](#).

Verze aplikace: 5.5.5 build 0

# CELKOVÁ KOORDINAČNÍ SITUACE - VÝŘEZ





# Povodí Labe, státní podnik

Vita Nejedlého 951/8, Slezské Předměstí, 500 03 Hradec Králové

TELEFON 495 088 111  
E-MAIL labe@pla.cz  
IČO 70890005  
DIČ CZ70890005  
IDDS dbyt8g2  
Obchodní rejstřík vedený u KS v Hradci Králové,  
oddíl A, vložka 9473

Ing. Ladislav Fuchs  
Wintrova 486/14  
460 01 Liberec 2

VAŠ DOPIS Č.J. / ZE DNE

ČÍSLO JEDNACÍ

VYŘIZUJE/LINKA

HRADEC KRÁLOVÉ

PVZ/18/21206/Mf/0 Ing. Marie Fejfarová, Ph.D./670

21.8.2018

Bohumil Grafneter/9874

## Křižovatka Švermova x Jungmannova x Žitavská x rampa silnice I/35, Liberec – úprava ramen křižovatky

Dne 22.5.2018 jsme obdrželi Vaši žádost o stanovisko k dokumentaci pro územní řízení na výše uvedenou akci. Podle předložené dokumentace se jedná o změnu stávající stavby, resp. rozšíření stávající křižovatky na ramenech křižovatky v ul. Švermova, Jungmannova a Žitavská v Liberci, s lokální úpravou přilehlého stávajícího chodníku a ostatních zpevněných ploch a úpravami dotčených inženýrských sítí v lokalitě stavby.

Stavba bude mimo jiné realizována na pozemcích parc. č. 577/3, 577/7, 577/10, 277/11 a 577/15, k.ú. Františkov u Liberce, které jsou v majetku státu s právem hospodaření pro Povodí Labe, státní podnik. Stavbou budou dotčeny pozemky, na kterých se nachází zatrubněná část vodního toku Janovodolský potok (IDVT 10103087).

Investorem akce bude: Statutární město Liberec, Náměstí Dr. E. Beneše 1/1, 460 59 Liberec.

Stavba se nachází ve vodním útvaru LNO\_0100 - Lužická Nisa od toku Doubský potok po tok Černá Nisa, na souřadnicích (S-JTSK) Y: 689124, X: 974132.

K navrhovanému záměru vydáváme následující **stanovisko správce povodí**:

- a) **Z hlediska zájmů daných § 23a vodního zákona, platným Národním plánem povodí Odry a Plánem dílčího povodí Lužické Nisy a ostatních přítoků Odry (§ 24 až 26 vodního zákona)** je předmětný záměr možný, protože lze předpokládat, že jeho realizací nedojde ke zhoršení stavu dotčeného vodního útvaru a že záměr nebude mít za následek nedosažení dobrého stavu dotčeného vodního útvaru.

**Toto hodnocení vychází z posouzení souladu předmětného záměru s výše uvedenými platnými dokumenty.**

- b) **Z hlediska dalších zájmů sledovaných vodním zákonem a správy vodního toku Janovodolský potok (IDVT 10103087)** souhlasíme za předpokladu splnění následující podmínky:

- Stavbou nedojde k poškození zatrubněné části vodního toku ani k jeho znečištění.

Upozorňujeme na skutečnost, že Povodí Labe, státní podnik nenese odpovědnost za škody způsobené průchodem povodňových průtoků.

- c) **Z hlediska majetkoprávních vztahů sdělujeme**, že se navržený záměr dotýká majetku státu (pozemky parc. č. 577/3, 577/7, 577/10, 577/11 a 577/15, k.ú. Františkov u Liberce), k němuž vykonává právo vlastníka Povodí Labe, státní podnik, a z tohoto důvodu bude účastníkem případných správních řízení, vedených k tomuto záměru podle vodního nebo stavebního zákona. Podmínkou pro udělení souhlasu vlastníka pozemku se stavebním záměrem, v souladu s ustanovením §184a zákona č. 183/2006 Sb., o územním plánování a stavebním řádu, ve znění pozdějších předpisů, je majetkoprávní vypořádání záměrem (stavbou, činností) dotčeného majetku státu.



Ve věci uzavření příslušných smluvních vztahů se formou písemné žádosti (s uvedením čísla jednacího tohoto stanoviska) obraťte na Povodí Labe, státní podnik - Závod Jablonec nad Nisou – provozní středisko Liberec, Blahoslavova 505 460 01 Liberec (Iveta Faitová, tel.: 485 107 279, faitovai@pla.cz), přičemž Vaše žádost musí být doplněna o následující doklady:


- identifikační údaje smluvní strany, případně zplnomocnění pro zastupující osobu,
- kontaktní údaje žadatele,
- katastrální situační výkres se zákresem předpokládaného trvalého a dočasného záboru pozemků včetně vyčíslení ploch těchto záborů,
- pro udělení souhlasu vlastníka pozemku se stavebním záměrem – 2 x katastrální situační výkres (v souladu se zněním vyhlášky č. 499/2006 Sb., o dokumentaci staveb, v platném znění), jehož popisové pole musí obsahovat údaje o stavebníkovi, zpracovateli projektové dokumentace, názvu stavebního záměru, názvu (obsahu) výkresu, stupni projektové dokumentace, měřítku, datu zhotovení výkresu; ověřený projektantem (autorizovanou osobou), který projektovou dokumentaci zpracoval (razítko a podpis).

Podmínky udělení souhlasu vlastníka pozemků se stavebními záměry cizích stavebníků realizovaných na určeném majetku (pozemcích nebo stavbách) Povodí Labe, státní podnik (dle §184a stavebního zákona) v návaznosti na nezbytné majetkoprávní vypořádání jsou popsány na stránkách [www.pla.cz](http://www.pla.cz) - Často kladené dotazy – Informace pro žadatele.

V dalších vodoprávních a jiných správních řízeních nebo jednáních vedených ve věci, ke které je vydáno toto stanovisko, bude Povodí Labe, státní podnik zastupovat jeho organizační složka Povodí Labe, státní podnik, závod Jablonec nad Nisou, Želivského 5, 466 05 Jablonec nad Nisou. Místem, pro doručování důležitých písemností, zejména rozhodnutí, zůstává Povodí Labe, státní podnik, Víta Nejedlého 951, 500 03 Hradec Králové.

Toto stanovisko, které je podkladem pro vydání rozhodnutí nebo jiného opatření vodoprávního nebo jiného správního úřadu, nebo samosprávného orgánu, platí **2 roky** od data jeho vydání, pokud v této době nebylo využito pro vydání platného rozhodnutí nebo jiného opatření správními nebo samosprávnými orgány.

Po



vedoucí odboru  
péče o vodní zdroje

Příloha: PD

**Na vědomí:** PL – Z1 Jablonec nad Nisou