

Smlouva o nájmu pozemků

číslo 6DHM190222

č. SML: 4/19/0060

uzavřená dle § 2201 a násl. zákona č. 89/2012 Sb., občanský zákoník, v platném znění

Účastníci smlouvy

Pronajímatel:

Povodí Labe, státní podnik

se sídlem: Víta Nejedlého 951/8, Slezské Předměstí, 500 03 Hradec Králové
zastoupený: Ing. Bohumilem Pleskačem, ředitelem závodu Jablonec nad Nisou
IČO: 70890005
DIČ: CZ70890005
spisová značka: Obchodní rejstřík vedený Krajským soudem v Hradci Králové, oddíl A,
vložka 9473

dále jen „pronajímatel“

Nájemce:

Statutární město Liberec

se sídlem: nám. Dr. E. Beneše 1/1, 460 59 Liberec I – Staré Město
zastoupený: Ing. Jaroslavem Zámečnickem, CSc., primátorem
IČO: 00262978
DIČ: CZ00262978
právní forma: 801 – Obec

dále jen „nájemce“

Účastníci smlouvy uzavírají tuto smlouvu o nájmu pozemků:

Článek 1

Pozemky, které jsou předmětem nájmu, jsou pozemky evidované jako **pozemkové parcely č. 577/3, 577/7, 577/10, 577/15 v katastrálním území Františkov u Liberce, obec Liberec**, vedené v druhu ostatní plocha na listu vlastnictví č. 642 u Katastrálního úřadu pro Liberecký kraj se sídlem v Liberci, Katastrálního pracoviště Liberec. Tyto pozemky jsou ve vlastnictví státu a právo hospodařit s nimi má, ve smyslu zákona č. 305/2000 Sb., o povodích, pronajímatel (dále jen „**předmětné pozemky**“).

Článek 2

1. Předmětné pozemky, resp. jejich části o celkové výměře 192 m², z hlediska dosažení účinnějšího a hospodárnějšího využití pozemků (dále jen „**pronajímané pozemky**“) a při zachování jejich hlavního účelu, ke kterému pronajímateli slouží, přenechává touto smlouvou nájemci k dočasnému užívání jako staveniště pro stavební akci „*Křižovatka Švermova x Jungmannova – Žitavská x rampa silnice I/35, Liberec – úprava ramen křižovatky*“ a souhlasí, aby byly částečně zastavěny trvalou stavbou, tj. stavbou úpravy ramen křižovatky včetně nezpevněných ploch (dále jen „**předmětná stavba**“). Rozsah pronajímaných pozemků je vyznačen v příloze č. 2 „*Situace s vyznačením rozsahu nájmu*“, která je nedílnou součástí této smlouvy.

2. Předmětná stavba zůstane po dokončení ve vlastnictví nájemce.
3. Nájem specifikovaný v bodě 1. článku 2 této smlouvy není sjednán pro účely uskutečňování ekonomických činností.
4. Smluvní strany shodně konstatují, že pro účely umístění části stavby nájemce v pozemcích pronajímatele a následného práva vstupu za účelem provádění údržby a oprav stavby byla mezi nimi současně s touto nájemní smlouvou uzavřena smlouva o smlouvě budoucí o zřízení věcného břemene č. 6DHM190223. Smluvní strany shodně prohlašují, že se nejedná o nedovolenou duplicitu užívacího práva k pozemkům, a to s ohledem na rozdílný účel a obsah nájmu (zřízení staveniště a provádění výstavby) a účel a obsah věcného břemene (umístění stavby v pozemcích a zajištění přístupu za účelem provádění údržby a oprav stavby).

Článek 3

1. Nájem se uzavírá na dobu určitou, a to ode dne nabytí účinnosti této smlouvy do dne, kdy nájemce protokolárně předá pronajímané pozemky zpět pronajímateli, nejdéle však na dobu 5 let.
2. Při předání předmětných pozemků bude sepsán předávací protokol. Oboustranně podepsaný protokol bude vytvořen ve dvou vyhotoveních, z nichž každé straně náleží jedno vyhotovení.

Článek 4

1. Účastníci smlouvy se dohodli na nájemném ve výši **6.720,- Kč za celou pronajímanou plochu za rok**. Nájemné bude hrazeno jednou ročně na základě daňového dokladu, který bude pronajímatel zasílat nájemci. Zdanitelné plnění se považuje za uskutečněné dne 28. 2. běžného roku. V roce, v němž nabyde tato smlouva účinnosti, se za den uskutečnění zdanitelného plnění považuje den, kdy tato smlouva nabyde účinnosti. Daňový doklad bude mít splatnost 14 dnů ode dne vystavení pronajímatelem. Nájem je osvobozen od DPH v souladu s § 56a zákona č. 235/2004 Sb., o dani z přidané hodnoty, v platném znění.
2. Platbu za rok, v němž dojde k nabytí účinnosti této smlouvy, provede nájemce poměrnou částkou z ročního nájemného na základě daňového dokladu se splatností 14 dnů od jeho vystavení. Tento doklad vystaví a nájemci zašle pronajímatel, a to nejpozději do 15 dnů od nabytí účinnosti této smlouvy.
3. V případě ukončení nájmu v průběhu roku bude nájemci vrácena poměrná část ze zaplaceného ročního nájemného na základě opravného daňového dokladu vystaveného pronajímatelem.
4. Účastníci smlouvy se dále dohodli na úroku z prodlení ve výši 0,05 % z dlužné částky za každý den prodlení se zaplacením nájemného.
5. Účastníci smlouvy se dohodli, že výše nájemného bude v průběhu platnosti smlouvy každoročně přehodnocována, a to ve stejném poměru ke změnám úředně stanoveného koeficientu růstu spotřebitelských cen vydávaného Českým statistickým úřadem v Praze za uplynulý rok. Úprava výše náhrady bude automaticky promítnuta do výše nájemného příslušného roku, pokud růst inflačního koeficientu přesáhne 1%.

Článek 5

1. Nájemce se seznámil se stavem pronajímaných pozemků a přejímá je do dočasného užívání. Zároveň se zavazuje užívat je pouze ke sjednanému účelu dle článku 2 této smlouvy.

2. Nájemce se zavazuje provést předmětnou stavbu dle schválené projektové dokumentace, na základě pravomocného správního rozhodnutí stavebního úřadu či účinné veřejnoprávní smlouvy nahrazující takové správní rozhodnutí stavebního úřadu, za dodržení podmínek stanoviska pronajímatele vydaného pod č. j. PVZ/18/21206/Mf/0 ze dne 21.8.2018, které tvoří přílohu této smlouvy a těchto dalších sjednaných podmínek :
- veškeré práce na pronajímaných pozemcích budou nájemcem prováděny tak, aby jimi nepůsobil žádné škody na majetku státu, s nímž má pronajímatel právo hospodařit,
 - o provedení event. zásahu do stávajících porostů, rostoucích na pronajímaných pozemcích, je třeba předem pronajímatele informovat, neboť jsou součástí pronajímaných pozemků ve smyslu § 507 občanského zákoníku,
 - po skončení stavby provede nájemce na svůj náklad odstranění staveniště na pronajímaných pozemcích a uvede pronajímané pozemky do řádného stavu, a to nejpozději do kolaudace stavby. Případné škody uhradí nájemce pronajímateli způsobem a ve lhůtě uvedené ve výzvě k náhradě škody. Neuvede-li nájemce pronajímané pozemky do řádného stavu ani ve lhůtě dané pronajímatelem, nahradí pronajímateli náklady, které mu vznikly s uvedením těchto pozemků do řádného stavu a vedle toho i smluvní pokutu ve výši 20.160,- Kč, kterou si smluvní strany pro tento případ sjednávají. Smluvní pokuta je splatná na základě jejího vyúčtování. Sjednáním a zaplacením smluvní pokuty nejsou dotčeny případné další nároky pronajímatele na náhradu škody podle této smlouvy či jiné nároky dle platných právních předpisů.
3. Nájemce je povinen v rámci užívání pronajímaných pozemků důsledně dodržovat technické, hygienické, bezpečnostní, požární a další právní předpisy vztahující se k bezpečnosti a ochraně osob, majetku a životního prostředí.
4. Bez písemného souhlasu pronajímatele nemůže nájemce pronajímané pozemky použít pro umístění stavby způsobem jiným, než jak je vymezeno v této nájemní smlouvě.
5. Zvláštní pozornost je nájemce povinen věnovat čistotě povrchových a podzemních vod a zabránit jejich znečištění ropnými produkty nebo závadnými látkami. Tyto případné události je povinen neprodleně ohlásit pronajímateli. V případě vzniku znečištění zodpovídá nájemce za jeho úplnou likvidaci. Nájemce odpovídá za dodržování zákona č. 185/2001 Sb., o odpadech, v platném znění, v případě jeho porušení se zavazuje uhradit veškeré sankce z tohoto zákona vyplývající.
6. Nájemce se zavazuje k dohledu nad bezpečným stavem stromů a keřů na pronajímaných pozemcích. Je povinen učinit nezbytná opatření, aby zabránil škodám na životě, zdraví a majetku třetích osob v případě nepříznivých povětrnostních podmínek anebo podezření na pád větve nebo stromu v důsledku vzrůstu či stáří nebo nemoci stromu, popř. keře. Při bezprostředním ohrožení nájemce zakáže vstup na ohrožený pozemek nebo jeho ohroženou část a umístí v bezpečné vzdálenosti výstražné tabule a pásku. Nájemce musí informovat neprodleně pronajímatele o nastalé situaci.
7. Nájemce není oprávněn k tomu, aby přenechal pronajímané pozemky do podnájmu či jiného užívání (úplatného či bezúplatného) jiné osobě.

Článek 6

- Nájemní smlouvu lze ukončit dohodou obou smluvních stran, a dále výpovědí jedné nebo druhé strany.
- Výpovědní lhůta činí 3 měsíce a počíná běžet od prvního dne následujícího měsíce po doručení výpovědi druhé smluvní straně.
- Pokud nájemce nezahájí stavbu do 1 roku ode dne platnosti a účinnosti této smlouvy, může být tato skutečnost důvodem k výpovědi sjednaného nájmu bez výpovědní doby.
- Nebudou-li nájemci vydána potřebná veřejnoprávní rozhodnutí pro umístění a realizaci stavební akce „Křižovatka Švermova x Jungmannova – Žitavská x rampa silnice I/35, Liberec – úprava ramen křižovatky“ do půl roku ode dne platnosti a účinnosti této smlouvy, a to ve formě a objemu požadovaném nájemcem, nebo pouze za ztížených podmínek nebo nákladů, může nájemce rovněž nájemní smlouvu vypovědět bez výpovědní doby.

3,
hu
rci,
ve

šho a
jejich
asnému
x rampa
/ trvalou
edmětná
n rozsahu

5. Důvodem výpovědi z nájemního vztahu může ze strany pronajímatele být změna podmínek, za kterých bylo dočasné užívání poskytnuto ve smyslu bodu 1. článku 2 této smlouvy, a dále neplnění povinností nájemce, vyplývajících z této smlouvy, včetně důvodů stanovených v občanském zákoníku.
6. Jestliže nájemce poruší své povinnosti stanovené v článku 5 bodech 2. až 7. této smlouvy nepodstatným způsobem a takové porušení neodstraní ani do 10 dnů od výzvy pronajímatele, nebo poruší povinnosti stanovené v článku 5 bodech 2. až 7. této smlouvy podstatným způsobem, má pronajímatel právo nájemní smlouvu vypovědět bez výpovědní doby.
7. Pronajímatel má právo vypovědět nájemní smlouvu v případě, že je nájemce v prodlení s úhradou nájemného po dobu delší než 30 kalendářních dnů.

Článek 7

1. Smluvní strany stvrzují svými podpisy, že v průběhu vyjednávání o této smlouvě vždy jednaly a postupovaly čestně a transparentně, a současně se zavazují, že takto budou jednat i při plnění této smlouvy a veškerých činností s ní souvisejících. Smluvní strany se dále zavazují vždy jednat tak a přijmout taková opatření, aby nedošlo ke vzniku důvodného podezření na spáchání trestného činu či k samotnému jeho spáchání (včetně formy účastenství), tj. jednat tak, aby kterákoli ze smluvních stran nemohla být uznána odpovědnou podle zákona č. 418/2011 Sb., o trestní odpovědnosti právnických osob a řízení proti nim nebo uplatněna trestní odpovědnost fyzických osob (včetně zaměstnanců) podle trestního zákoníku, případně aby nebylo zahájeno trestní stíhání proti kterékoli ze smluvních stran, včetně jejich zaměstnanců podle platných právních předpisů.
2. Nájemce prohlašuje, že se seznámil s Interním protikorupčním programem Povodí Labe, státní podnik a Etickým kodexem zaměstnanců Povodí Labe, státní podnik (dále společně jen „Program“; viz www.pla.cz). Smluvní strany se při plnění této smlouvy zavazují po celou dobu jejího trvání dodržovat zásady a hodnoty Programu, pokud to jejich povaha umožňuje. Smluvní strany se dále zavazují navzájem si neprodleně oznámit důvodné podezření ohledně možného naplnění skutkové podstaty jakéhokoli z trestných činů, zejména trestného činu korupční povahy, a to bez ohledu a nad rámec případné zákonné oznamovací povinnosti; obdobně platí ve vztahu k jednání, které je v rozporu se zásadami vyjádřenými v tomto článku.

Článek 8

1. Pronajímatel je oprávněn provést kdykoliv kontrolu dohodnutého způsobu užívání pronajímaných pozemků.
2. Nájemce se zavazuje ke dni ukončení nájemní smlouvy předat pronajímateli pronajímané pozemky v řádném stavu, který bude odpovídat způsobu jejich užívání.
3. Smlouvu lze měnit a doplňovat pouze písemnými a číslovanými dodatky, podepsanými oprávněnými zástupci obou smluvních stran.
4. Smlouva je vyhotovena ve 4 exemplářích, přičemž všechny mají platnost originálu. Každá smluvní strana obdrží po dvou jejich podepsaných vyhotoveních.
5. Nedílnou součástí této smlouvy tvoří její přílohy.
6. Smluvní strany se dohodly, že nájemní právo sjednané dle této smlouvy zapisovat do katastru nemovitostí nebudou.
7. Smlouva nabývá platnosti a účinnosti dnem podpisu obou smluvních stran.
8. Kontaktní osobou pro plnění této smlouvy je na straně pronajímatele Bohumil Grafneter, tel.: XXXXXXXXXX


9. Ministerstvo zemědělství, které vykonává funkci zakladatele pronajímatele, vydalo dle platného Statutu Povodí Labe, státní podnik k této smlouvě předchozí souhlas k nakládání s určeným majetkem.
10. Uzavření této nájemní smlouvy schválila Rada města Liberec na svém 9 zasedání dne 7. 5. 2019 usnesením č. 450/2019

Přílohy :

1. Informace o parcele pro pronajímané pozemky.
2. Situace s vyznačením rozsahu nájmu.
3. Kopie stanoviska správce povodí a správce vodního toku č. j. PVZ/18/21206/Mf/0 ze dne 21.8.2018.

V Hradci Králové dne 24.6.2019

V Liberci dne 04.06.2019



.....
za pronajímatele

Ing. Bohumil Pleskač,
ředitel závodu Jablonec nad Nisou



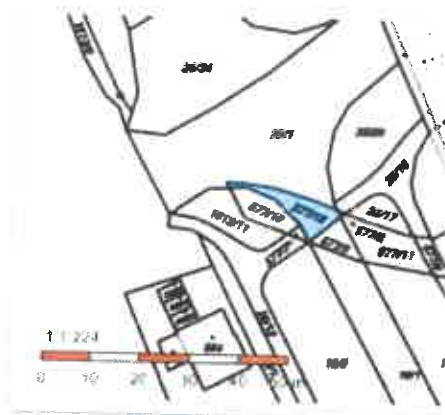
.....
za nájemce

Ing. Jaroslav Zámečník, CSc.,
primátor



Informace o pozemku

Parcelní číslo:	577/15
Obec:	Liberec [563889]
Katastrální území:	Františkov u Liberce [682233]
Číslo LV:	642
Výměra [m ²]:	79
Typ parcely:	Parcela katastru nemovitostí
Mapový list:	DKM
Určení výměry:	Ze souřadnic v S-JTSK
Způsob využití:	ostatní komunikace
Druh pozemku:	ostatní plocha



Vlastníci, jiní oprávnění

Vlastnické právo	Podíl
Česká republika,	
Právo hospodařit s majetkem státu	Podíl
Povodí Labe, státní podnik, Víta Nejedlého 951/8, Slezské Předměstí, 50003 Hradec Králové	

Způsob ochrany nemovitosti

Nejsou evidovány žádné způsoby ochrany.

Seznam BPEJ

Parcela nemá evidované BPEJ.

Omezení vlastnického práva

Typ

Věcné břemeno (podle listiny)

Jiné zápisy

Nejsou evidovány žádné jiné zápisy.

Řízení, v rámci kterých byl k nemovitosti zapsán cenový údaj

Nemovitost je v územním obvodu, kde státní správu katastru nemovitostí ČR vykonává [Katastrální úřad pro Liberecký kraj, Katastrální pracoviště Liberec](#)

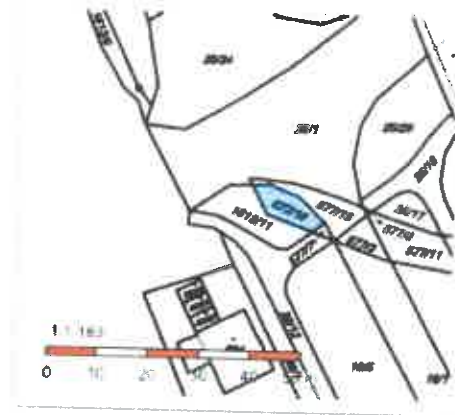
Zobrazené údaje mají informativní charakter. Platnost k 09.04.2019 13:00:00.

© 2004 - 2019 [Český úřad zeměměřičký a katastrální](#), Pod sídlištěm 1800/9, Kobylisy, 18211 Praha 8
Podání určená katastrálním úřadům a pracovištím zasílejte přímo na [jejich e-mail adresu](#)

Verze aplikace: 5.5.5 build 0

Informace o pozemku

Parcelní číslo:	577/10
Obec:	Liberec [563889]
Katastrální území:	Františkov u Liberce [682233]
Číslo LV:	642
Výměra [m ²]:	65
Typ parcely:	Parcela katastru nemovitostí
Mapový list:	DKM
Určení výměry:	Z e souřadnic v S-JTSK
Způsob využití:	ostatní komunikace
Druh pozemku:	ostatní plocha



Vlastníci, jiní oprávnění

Vlastnické právo	Podíl
Česká republika,	
Právo hospodařit s majetkem státu	Podíl
Povodí Labe, státní podnik, Víta Nejedlého 951/8, Slezské Předměstí, 50003 Hradec Králové	

Způsob ochrany nemovitosti

Nejsou evidovány žádné způsoby ochrany.

Seznam BPEJ

Parcela nemá evidované BPEJ.

Omezení vlastnického práva

Nejsou evidována žádná omezení.

Jiné zápisy

Nejsou evidovány žádné jiné zápisy.

Řízení, v rámci kterých byl k nemovitosti zapsán cenový údaj

Nemovitost je v územním obvodu, kde státní správu katastru nemovitostí ČR vykonává [Katastrální úřad pro Liberecký kraj, Katastrální pracoviště Liberec](#)

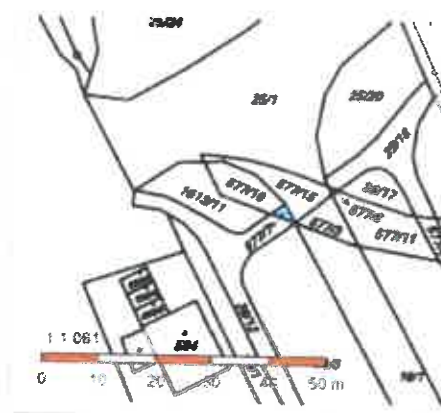
Zobrazené údaje mají informativní charakter. Platnost k 09.04.2019 13:00:00.

© 2004 - 2019 [Český úřad zeměměřický a katastrální](#), Pod sídlištěm 1800/9, Kobylisy, 182 11 Praha 8
Podání určená katastrálním úřadům a pracovištím zasílejte přímo na [jejich e-mail adresu](#)

Verze aplikace: 5.5.5 build 0

Informace o pozemku

Parcelní číslo:	577/74
Obec:	Liberec [563889]
Katastrální území:	Františkov u Liberce [682233]
Číslo LV:	642
Výměra [m ²]:	6
Typ parcely:	Parcela katastru nemovitostí
Mapový list:	DKM
Určení výměry:	Ze souřadnic v S-JTSK
Způsob využití:	ostatní komunikace
Druh pozemku:	ostatní plocha



Vlastníci, jiní oprávnění

Vlastnické právo	Podíl
Česká republika,	
Právo hospodařit s majetkem státu	Podíl
Povodí Labe, státní podnik, Víta Nejedlého 951/8, Slezské Předměstí, 50003 Hradec Králové	

Způsob ochrany nemovitosti

Nejsou evidovány žádné způsoby ochrany.

Seznam BPEJ

Parcela nemá evidované BPEJ.

Omezení vlastnického práva

Typ

Věcné břemeno (podle listiny)

Jiné zápisy

Nejsou evidovány žádné jiné zápisy.

Řízení, v rámci kterých byl k nemovitosti zapsán cenový údaj

Nemovitost je v územním obvodu, kde státní správu katastru nemovitostí ČR vykonává [Katastrální úřad pro Liberecký kraj, Katastrální pracoviště Liberec](#)

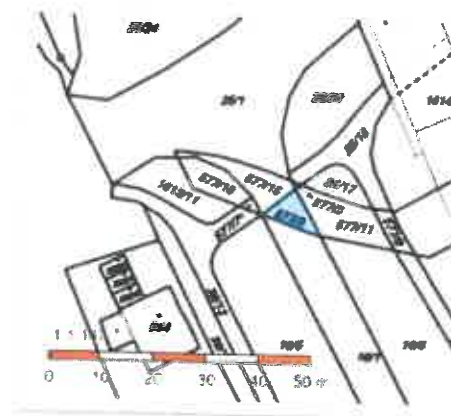
Zobrazené údaje mají informativní charakter. Platnost k 09.04.2019 13:00:00.

© 2004 - 2019 [Český úřad zeměměřický a katastrální](#), Pod sídlištěm 1800/9, Kobylisy, 18211 Praha 8
Podání určená katastrálním úřadům a pracovištím zasílejte přímo na [jejich e-mail adresu](#)

Verze aplikace: 5.5.5 build 0

Informace o pozemku

Parcelní číslo:	577/3
Obec:	Liberec [563889]
Katastrální území:	Františkov u Liberce [682233]
Číslo LV:	642
Výměra [m ²]:	42
Typ parcely:	Parcela katastru nemovitostí
Mapový list:	DKM
Určení výměry:	Ze souřadnic v S-JTSK
Způsob využití:	ostatní komunikace
Druh pozemku:	ostatní plocha



Vlastníci, jiní oprávnění

Vlastnické právo	Podíl
Česká republika,	
Právo hospodařit s majetkem státu	Podíl
Povodí Labe, státní podnik, Víta Nejedlého 951/8, Slezské Předměstí, 50003 Hradec Králové	

Způsob ochrany nemovitosti

Nejsou evidovány žádné způsoby ochrany.

Seznam BPEJ

Parcela nemá evidované BPEJ.

Omezení vlastnického práva

Nejsou evidována žádná omezení.

Jiné zápisy

Nejsou evidovány žádné jiné zápisy.

Řízení, v rámci kterých byl k nemovitosti zapsán cenový údaj

Nemovitost je v územním obvodu, kde státní správu katastru nemovitostí ČR vykonává [Katastrální úřad pro Liberecký kraj, Katastrální pracoviště Liberec](#)


Zobrazené údaje mají informativní charakter. Platnost k 09.04.2019 13:00:00.

© 2004 - 2019 [Český úřad zeměměřičký a katastrální](#), Pod sídlištěm 1800/9, Kobylisy, 18211 Praha 8
Podání určená katastrálním úřadům a pracovištím zasílejte přímo na [jejich e-mail adresu](#)

Verze aplikace: 5.5.5 build 0

ZÁKRES STAVBY DO KATASTRÁLNÍ MAPY - VÝŘEZ : NÁJEM POZEMKU





Povodí Labe, státní podnik

Víta Nejedlého 951/8, Slezské Předměstí, 500 03 Hradec Králové

TELEFON 495 088 111
E-MAIL labe@pla.cz
IČO 70890005
DIČ CZ70890005
IDDS dby18g2
Obchodní rejstřík vedený u KS v Hradci Králové,
oddíl A, vložka 9473

Ing. Ladislav Fuchs
Wintrova 486/14
460 01 Liberec 2

VÁŠ DOPIS Č.J. / ZE DNE

ČÍSLO JEDNACÍ
PVZ/18/21206/Mf/O

VYŘIZUJE/LINKA

HRADEC KRÁLOVÉ
21.8.2018

Křižovatka Švermova x Jungmannova x Žitavská x rampa silnice I/35, Liberec – úprava ramen křižovatky

Dne 22.5.2018 jsme obdrželi Vaši žádost o stanovisko k dokumentaci pro územní řízení na výše uvedenou akci. Podle předložené dokumentace se jedná o změnu stávající stavby, resp. rozšíření stávající křižovatky na ramenech křižovatky v ul. Švermova, Jungmannova a Žitavská v Liberci, s lokální úpravou přilehlého stávajícího chodníku a ostatních zpevněných ploch a úpravami dotčených inženýrských sítí v lokalitě stavby.

Stavba bude mimo jiné realizována na pozemcích parc. č. 577/3, 577/7, 577/10, 277/11 a 577/15, k.ú. Františkov u Liberce, které jsou v majetku státu s právem hospodaření pro Povodí Labe, státní podnik. Stavbou budou dotčeny pozemky, na kterých se nachází zatrubněná část vodního toku Janovodolský potok (IDVT 10103087).

Investorem akce bude: Statutární město Liberec, Náměstí Dr. E. Beneše 1/1, 460 59 Liberec.

Stavba se nachází ve vodním útvaru LNO_0100 - Lužická Nisa od toku Doubský potok po tok Černá Nisa, na souřadnicích (S-JTSK) Y: 689124, X: 974132.

K navrhovanému záměru vydáváme následující stanovisko správce povodí:

- a) **Z hlediska zájmů daných § 23a vodního zákona, platným Národním plánem povodí Odry a Plánem dílčího povodí Lužické Nisy a ostatních přítoků Odry (§ 24 až 26 vodního zákona)** je předmětný záměr možný, protože lze předpokládat, že jeho realizaci nedojde ke zhoršení stavu dotčeného vodního útvaru a že záměr nebude mít za následek nedosažení dobrého stavu dotčeného vodního útvaru.

Toto hodnocení vychází z posouzení souladu předmětného záměru s výše uvedenými platnými dokumenty.

- b) **Z hlediska dalších zájmů sledovaných vodním zákonem a správy vodního toku Janovodolský potok (IDVT 10103087)** souhlasíme za předpokladu splnění následující podmínky:

- Stavbou nedojde k poškození zatrubněné části vodního toku ani k jeho znečištění.

Upozorňujeme na skutečnost, že Povodí Labe, státní podnik nenese odpovědnost za škody způsobené průchodem povodňových průtoků.

- c) **Z hlediska majetkoprávních vztahů sdělujeme, že se navržený záměr dotýká majetku státu** (pozemky parc. č. 577/3, 577/7, 577/10, 577/11 a 577/15, k.ú. Františkov u Liberce), k němuž vykonává právo vlastníka Povodí Labe, státní podnik, a z tohoto důvodu bude účastníkem případných správních řízení, vedených k tomuto záměru podle vodního nebo stavebního zákona. Podmínkou pro udělení souhlasu vlastníka pozemku se stavebním záměrem, v souladu s ustanovením §184a zákona č. 183/2006 Sb., o územním plánování a stavebním řádu, ve znění pozdějších předpisů, je majetkoprávní vypořádání záměrem (stavbou, činností) dotčeného majetku státu.



Ve věci uzavření příslušných smluvních vztahů se formou písemné žádosti (s uvedením čísla jednacího tohoto stanoviska) obraťte na Povodí Labe, státní podnik - Závod Jablonec nad Nisou – provozní středisko Liberec, Blahoslavova 505 460 01 Liberec (Iveta Faitová, tel.: 485 107 279, faitovai@pla.cz), přičemž Vaše žádost musí být doplněna o následující doklady:

- identifikační údaje smluvní strany, případně zplnomocnění pro zastupující osobu,
- kontaktní údaje žadatele,
- katastrální situační výkres se zákresem předpokládaného trvalého a dočasného záboru pozemků včetně vyčíslení ploch těchto záborů,
- pro udělení souhlasu vlastníka pozemku se stavebním záměrem – 2 x katastrální situační výkres (v souladu se zněním vyhlášky č. 499/2006 Sb., o dokumentaci staveb, v platném znění), jehož popisové pole musí obsahovat údaje o stavebníkovi, zpracovateli projektové dokumentace, názvu stavebního záměru, názvu (obsahu) výkresu, stupni projektové dokumentace, měřítku, datu zhotovení výkresu; ověřený projektantem (autorizovanou osobou), který projektovou dokumentaci zpracoval (razítko a podpis).

Podmínky udělení souhlasu vlastníka pozemků se stavebními záměry cizích stavebníků realizovaných na určeném majetku (pozemcích nebo stavbách) Povodí Labe, státní podnik (dle §184a stavebního zákona) v návaznosti na nezbytné majetkoprávní vypořádání jsou popsány na stránkách www.pla.cz - Často kladené dotazy – Informace pro žadatele.

V dalších vodoprávních a jiných správních řízeních nebo jednáních vedených ve věci, ke které je vydáno toto stanovisko, bude Povodí Labe, státní podnik zastupovat jeho organizační složka Povodí Labe, státní podnik, závod Jablonec nad Nisou, Želivského 5, 466 05 Jablonec nad Nisou. Místem, pro doručování důležitých písemností, zejména rozhodnutí, zůstává Povodí Labe, státní podnik, Víta Nejedlého 951, 500 03 Hradec Králové.

Toto stanovisko, které je podkladem pro vydání rozhodnutí nebo jiného opatření vodoprávního nebo jiného správního úřadu, nebo samosprávného orgánu, platí **2 roky** od data jeho vydání, pokud v této době nebylo využito pro vydání platného rozhodnutí nebo jiného opatření správními nebo samosprávními orgány.

Po [redacted] nik

(6)

Mg [redacted]

vedoucí odboru
péče o vodní zdroje

Příloha: PD

Na vědomí: PL – Z1 Jablonec nad Nisou