

## Smlouva o zřízení věcného břemene – služebnosti

### Česká republika – Krajské ředitelství policie Olomouckého kraje

se sídlem: tř. Kosmonautů 189/10, Hodolany, 779 00 Olomouc

zastoupená plk. Ing. Liborem Krejčířikem, náměstkem ředitele Krajského ředitelství policie Olomouckého kraje pro ekonomiku

IČO: 720 51 795



(dále jen „povinný“) na straně jedné

a

### GasNet, s.r.o.

se sídlem: Klíšská 940/96, Klíše, 400 01 Ústí nad Labem

zapsaná ve veřejném rejstříku, spisová značka C 23083 vedená Krajským soudem v Ústí nad Labem

IČO: 272 95 567

DIČ: CZ27295567



jednající na základě jí písemně udělené plné moci, která je nedílnou součástí Smlouvy o zřízení věcného břemene – služebnosti jako Příloha č. 2, společností:

**GridServices, s.r.o.** se sídlem Plynárenská 499/1, Zábřovice, 602 00 Brno, zapsaná ve veřejném rejstříku, spisová značka C 57165 vedená Krajským soudem v Brně



IČO: 279 35 311

DIČ: CZ27935311



(dále jen „oprávněný“) na straně druhé

uzavírají tuto smlouvu podle ustanovení § 1257 a násl. zákona č. 89/2012 Sb., občanský zákoník, ve znění pozdějších předpisů (dále jen „občanský zákoník“) a ve smyslu ustanovení § 59 odst. 2 zákona č. 458/2000 Sb., o podmínkách podnikání, výkonu státní správy v energetických odvětvích a o změně některých zákonů, ve znění pozdějších předpisů (dále jen „energetický zákon“ a „smlouva“).

### Článek I.

- 1) Smluvní strany prohlašují, že údaje uvedené v záhlaví smlouvy jsou v souladu se skutečností v době uzavření smlouvy.
- 2) Česká republika vlastní a Krajské ředitelství policie Olomouckého kraje je příslušné hospodařit s pozemkem **parc. č. 816 v k.ú. a obci Mohelnice**, vše zapsané na listu vlastnictví č. 1334, vedeném u Katastrálního úřadu pro Olomoucký kraj, Katastrálního pracoviště Šumperk (dále jen „služebný pozemek“).

### Článek II.

Oprávněný je na základě smlouvy o budoucí smlouvě o zřízení věcného břemene – služebnosti č. j. KRPM-114665-5/ČJ-2017-1400MN ze dne 28. 3. 2019, v souladu s pravomocným kolaudačním



rozhodnutím stavby a v souladu s platnými právními předpisy, oprávněn k instalaci a provozování plynárenského zařízení, vybudovaného v rámci stavby pod označením „REKO MS Mohelnice – Gen. Svobody, číslo stavby 7700100239“ (dále jen „podzemní plynárenské zařízení“) na služebném pozemku.

### Článek III.

- 1) Povinný zřizuje ve prospěch oprávněného ke služebnímu pozemku věcné břemeno – služebnost spočívající v právu uložit podzemní plynárenské zařízení a v právu přístupu k tomuto zařízení za účelem zajištění jeho zřizování, oprav, údržby a kontroly pro oprávněného.
- 2) Rozsah věcného břemene ke služebnímu pozemku je vyznačen v připojeném geometrickém plánu [redacted] který úředně ověřil zeměměřický inženýr [redacted] byl potvrzen na Katastrálním úřadě pro Olomoucký kraj, Katastrální pracoviště Šumperk [redacted] tvoří přílohu č. 1., která je nedílnou součástí smlouvy.
- 3) Oprávněný své právo odpovídající sjednanému věcnému břemeni přijímá a povinný je povinen toto právo strpět.
- 4) Povinný bere na vědomí existenci ochranného pásma podzemního plynárenského zařízení dle ustanovení § 68 energetického zákona.
- 5) S právem uložení a provozování podzemního plynárenského zařízení oprávněného je spojeno právo vstupu a vjezdu na služební pozemek v souvislosti s vybudováním, provozováním, údržbou, opravou, úpravou, modernizací nebo odstraněním liniové stavby oprávněného.
- 6) Oprávněný si při vstupu na služební pozemek musí počínat tak, aby nedocházelo ke škodě na majetku povinného. Dále se oprávněný zavazuje neprodleně, po vyčíslení škody povinným a odsouhlasení výše škody oprávněným, uhradit povinnému případné škody způsobené činností oprávněného, pokud se smluvní strany nedohodnou tak, že škodu odstraní na vlastní náklady oprávněný.
- 7) Povinný bude udržovat dotčený pozemek ve stavu umožňujícím oprávněnému výkon jeho práv odpovídajících sjednaným služebnostem.
- 8) Povinný si vymezuje **právo být informován o každém vstupu oprávněného na služební pozemek, a to nejméně 1 den před vstupem prostřednictvím kontaktních osob.**  
Kontaktní osoby:

[redacted]

### Článek IV.

Sjednané věcné břemeno se zřizuje úplatně a oprávněný se zavazuje uhradit povinnému dle čl. III uzavřené smlouvy o budoucí smlouvě o zřízení věcného břemene – služebnosti částku ve výši 20.000 Kč (slovy: dvacetisícikorun českých) splatnou jednorázově. Jednorázovou úplatu za zřízení sjednaného věcného břemene uhradí oprávněný bankovním převodem na účet povinného: [redacted] do 30 dnů ode dne obdržení vyrozumění o provedení vkladu do katastru nemovitostí od příslušného Katastrálního úřadu.

### Článek V.

Věcné břemeno se zřizuje na dobu neurčitou.



#### Článek VI.

- 1) Návrh na vklad práva odpovídajícího sjednanému věcnému břemeni podá oprávněný u Katastrálního úřadu pro Olomoucký kraj, Katastrální pracoviště Šumperk, nejpozději do 30 dnů ode dne uzavření smlouvy a uhradí náklady spojené s vkladovým řízením.
- 2) Smluvní strany jsou povinny poskytnout si navzájem veškerou možnou součinnost nutnou k podání návrhu na vklad práva odpovídajícího věcnému břemeni a k provedení tohoto vkladu do katastru nemovitostí.
- 3) Pro případ zamítnutí zápisu věcného břemene na základě smlouvy katastrálním úřadem se smluvní strany zavazují učinit veškeré relevantní kroky k odstranění překážek provedení zápisu při zachování smyslu a účelu smlouvy.

#### Článek VII.

- 1) Smluvní strany prohlašují, že smlouva byla uzavřena na základě jejich pravé a svobodné vůle, určitě, vážně a srozumitelně, což stvrzují svými podpisy.
- 2) Smlouvu je možno měnit pouze vzestupně číslovanými písemnými dodatky, podepsanými zástupci obou smluvních stran.
- 3) Smlouva se vyhotovuje ve 3 stejnopisech, z nichž každý má platnost originálu. Povinný obdrží 1 vyhotovení, oprávněný obdrží 2 vyhotovení, z nichž 1 vyhotovení podá s návrhem na vklad práva odpovídajícího sjednané služebnosti ke Katastrálnímu úřadu pro Olomoucký kraj, Katastrální pracoviště Šumperk.
- 4) Nedílnou součástí smlouvy jsou:


Příloha č. 1 – Geometrický plán

Příloha č. 2 – Plná moc


V Olomouci dne: - 7 -06- 2019

V Ostravě dne: 17 -06- 2019

Za povinného:



Za oprávněného:



VÝKAZ DOSAVADNÍHO A NOVÉHO STAVU ÚDAJŮ KATASTRU NEMOVITOSTÍ													
Dosavadní stav				Nový stav									
Označení pozemku parc. číslem	Výměra parcely		Druh pozemku Způsob využití	Označení pozemku parc. číslem	Výměra parcely		Druh pozemku Způsob využití	Typ stavby Způsob využití	Způsob určení výměr	Porovnání se stavem evidence právních vztahů			
	ha	m <sup>2</sup>			ha	m <sup>2</sup>				Díl přechází z pozemku označeného v katastru nemovitostí	dřívější poz. výměra	Číslo listu vlastnictví	Výměra dílu
		ha	m <sup>2</sup>			ha	m <sup>2</sup>			ha	m <sup>2</sup>		
[REDACTED]													

Druh věcného břemene: dle listiny

Oprávněný: dle listiny

GEOMETRICKÝ PLÁN pro vymezení rozsahu věcného břemene k části pozemku	Geometrický plán ověřil úředně oprávněný zeměměřický inženýr:	Stejnopis ověřil úředně oprávněný zeměměřický inženýr:
	Jméno, příjmení: [REDACTED]	Jméno, příjmení: [REDACTED]
	Číslo položky seznamu úředně oprávněných zeměměřických inženýrů: 109/1995	Číslo položky seznamu úředně oprávněných zeměměřických inženýrů: 1075/95
	Dne: 12. března 2019      Číslo: 137/2019	Dne: 18.4.2019      Číslo: 707/2019
	Náležitosti a přesnost odpovídá právním předpisům.	Tento stejnopis odpovídá geometrickému plánu v elektronické podobě uloženému v dokumentaci katastrálního úřadu.
Vyhotovitel: GIS-STAVINVEST a.s. Bučinská 1733, Petřvald 735 41 IČ: 25394975	Katastrální úřad souhlasí s očíslováním parcel.	Ověření stejnopisu geometrického plánu v listinné podobě.
Číslo plánu: 2792-868/2019	Elektronicky podepsal(a) Ing. [REDACTED]	[REDACTED]
Okres: Šumperk	Datum: 2019.03.19 06:21:34 CET	
Obec: Mohelnice	Číslo řízení PGP 442/2019-809	
Kat. území: Mohelnice	Místo: KÚ Olomouc	
Mapový list: Zábřeh 7-9/14, 32		
Dosavadním vlastníkům pozemků byla poskytnuta možnost seznámit se v terénu s průběhem navrhovaných nových hranic, které byly označeny předepsaným způsobem:		



## Plná moc

Rámcové smlouvě o poskytování Technických služeb

Příjemce: GasNet, s.r.o.  
Reg. č. sml.: 9417002852  
Reg. č. PM: 94180005

## Plná moc


Společnost **GasNet, s.r.o.**, se sídlem Klíšská 940/96, Klíše, 400 01 Ústí nad Labem, IČO 27295567, zapsaná v obchodním rejstříku vedeném Krajským soudem v Ústí nad Labem pod sp. zn. C 23083, zastoupena [redacted] natelem, (dále jen „Zmocnitel“)

## zmocňuje

společnost **GridServices, s.r.o.**, se sídlem Plynárenská 499/1, Zábrdovice, 602 00 Brno, IČO 27935311, zapsanou v obchodním rejstříku vedeném Krajským soudem v Brně pod sp. zn. C 57165, zastoupenou [redacted] (dále jen „Zmocněnec“), aby v souladu a v rozsahu této plné moci jednal a za Zmocnítele činil všechna níže uvedená právní jednání a jiné úkony v oblasti [redacted] směřující:

1/ [redacted]

Při výkonu této činnosti je Zmocněnec oprávněn zejména:






**Plná moc**

k Rámcové smlouvě o poskytování Technických služeb

Poskytovatel: GridServices, s.r.o.  
Reg. č. sml.: 9217001159  
Reg. č. PM: 92180041

Příjemce: GasNet, s.r.o.  
Reg. č. sml.: 9417002852  
Reg. č. PM: 94180005






Plná moc  
k Rámcové smlouvě o poskytování Technických služeb

Poskytovatel: GridServices, s.r.o.  
Reg. č. sml.: 9217001159  
Reg. č. PM: 92180041

Příjemce: GasNet, s.r.o.  
Reg. č. sml.: 9417002852  
Reg. č. PM: 94180005








Plná moc  
k Rámcové smlouvě o poskytování Technických služeb

Poskytovatel: GridServices, s.r.o.  
Reg. č. sml.: 9217001159  
Reg. č. PM: 92180041


Příjemce: GasNet, s.r.o.  
Reg. č. sml.: 9417002852  
Reg. č. PM: 94180005



Plnou moc přijímám.



V Brně, dne 15.3. 2018





Běžné číslo knihy o prohlášeních o pravosti [REDACTED]

ani její soulad s právními předpisy. V PRAZE, dne 15.3.2018, vlastnoruční [REDACTED]

Běžné číslo knihy o prohlášeních o pravosti [REDACTED]

Podepsaný advokát tímto prohlášením o pravosti podpisu nepotvrzuje správnost ani pravdivost údajů uvedených v této [REDACTED]  
ani její soulad s právními předpisy. V PRAZE, dne 15.3.2018, vlastnoruční [REDACTED]

Běžné číslo knihy o prohlášeních o pravosti podpisu [REDACTED]

v 2 vyhotoveních podepsal (a/i/y) [REDACTED]

Podepsaný advokát tímto prohlášením o pravosti podpisu nepotvrzuje správnost ani pravdivost údajů uvedených v této [REDACTED]  
ani její soulad s právními předpisy. V PRAZE, dne 15.3.2018, vlastnoruční [REDACTED]

#### OVĚŘOVACÍ DOLOŽKA PRO VIDIMACI

Podle ověřovací knihy Krajského úřadu Jihomoravského kraje  
poř. č. vidimace 332/2018

tento úplný/á\* – částečný/á-epis\*/kopie\*,  
obsahující 5 stran

souhlasí doslovně s předloženou listinou, z níž byl/a pořízen/a  
a tato listina je prvopisem\*

ověřenou-vidimovanou-listinou\*

listinou, která je výstupem z autorizované konverze dokumentů  
episem nebo kopií pořízenou ze spisu\*

stejnopisem\* 2isem-vyhotovení-nebo-výroku-rozhodnutí,  
obsahujícím 5 stran,

Listina, z níž je vidimovaná listina pořízená, obsahuje/neobsahuje/  
viditelný zajišťovací prvek, jenž je součástí obsahu právního významu  
této listiny

V Brně dne 26.3.2018

Jméno a příjmení [REDACTED] [REDACTED] provedla  
Otisk úředního razítka a podpis ověřující osoby

\*Nehodící se škrtněte



## OVĚŘOVACÍ DOLOŽKA PRO VIDIMACI

Podle ověřovací knihy Obecního úřadu Bělá

pořadové číslo vidimace 43/2019\*

tento/tato úplný/á\* - částečný/á\* opis\*/kopie\*,

obsahující: 5 stran

souhlasí doslovně s předloženou listinou, z níž byl/a pořízen/a a tato listina je  
prvopisem\*

ověřenou vidimovanou listinou\*

listinou, která je výstupem z autorizované konverze dokumentů\*

episem nebo kopií pořízenou ze spisu\*

stejnopisem, písemného vyhotovení rozhodnutí nebo výroku rozhodnutí\*,

obsahujícím: 5 stran.

Listina, z níž je vidimovaná listina pořízena, obsahuje/neobsahuje\* viditelný  
zajišťovací prvek, jenž je součástí obsahu právního významu této listiny.

V Bělé dne 22. 5. 2019



.....  
(nebo otisk jmenovky) vedla

\* Nehodící se škrtněte

