

VÝKAZ DOSAVADNÍHO A NOVÉHO STAVU ÚDAJŮ KATASTRU NEMOVITOSTÍ

Dosavadní stav			Nový stav																			
Označení pozemku parc. číslem	Výměra parcely		Druh pozemku	Označení pozemku parc. číslem	Výměra parcely		Druh pozemku	Typ stavby	Způsob využití	Způsob využití	Způsob využití	Způsob využití	Porovnání se stavem evidence právních vztahů									
	Způsob využití				Způsob využití	Způsob využití							Způsob využití	Způsob využití	Způsob využití	Způsob využití	Způsob využití	Způsob využití	Způsob využití	Způsob využití	Způsob využití	Způsob využití
	ha	m ²																				
ha	m ²	ha	m ²	ha	m ²	ha	m ²															
2555													2555		3197							
2681													2681		1878							
2728													2728		1878							
2790													2790		1878							
2792													2792		1878							
2793													2793		1878							
2794													2794		1878							

Oprávněný: dle listiny

Druh věcného břemene: dle listiny

GEOMETRICKÝ PLÁN pro vymezení rozsahu věcného břemene k části pozemku	Geometrický plán ověřil úředně oprávněný zeměměřičský inženýr:		Stejnopis ověřil úředně oprávněný zeměměřičský inženýr:	
	Jméno, příjmení:		Jméno, příjmení:	
	Číslo položky seznamu úředně oprávněných zeměměřičských inženýrů:	70/1995	Číslo položky seznamu úředně oprávněných zeměměřičských inženýrů:	70/1995
	Dne: 3. prosince 2018	Číslo: 188/2018	Dne: 5. prosince 2018	Číslo: K 170/2018
Náležitosti a přesnosti odpovídá právním předpisům.		Tento stejnopis odpovídá geometrickému plánu v elektronické podobě uloženému v dokumentaci katastrálního úřadu.		
Vyhotovitel: "MIKROAREA, s.r.o." OPAVA, Nákladní 30 IČO 25398865	Katastrální úřad souhlasí s očíslováním parcel.		Ověření: [redacted]	
Číslo plánu: 3195-130/2018	KÚ pro Moravskoslezský kraj KÚ Opava		[redacted]	
Okres: Opava	PGP-2432/2018-806		[redacted]	
Obec: Opava	2018.12.04 08:30:35 CET		[redacted]	
Kat. území: Kateřinky u Opavy			[redacted]	
Mapový list: Opava 8-3/43, 8-4/22			[redacted]	
Dosavadním vlastníkům pozemků byla poskytnuta možnost seznámit se v terénu s průběhem navrhovaných nových hranic, které byly označeny předepsaným způsobem:				



Seznam souřadnic (S-JTSK)
 Číslo bodu Souřadnice pro zápis do KN
 Y X Kód kv. Poznámka

Číslo bodu	Y	X	Kód kv.	Poznámka
k.ú. Opava-Předměstí (711578)				
5549-8	496244.05	1087600.97	3	průsečík
5549-9	496245.97	1087598.10	3	průsečík
k.ú. Káteřinky u Opavy (711756)				
164-246	496220.74	1087602.21	3	
291-117	496197.34	1087555.38	3	
2388-112	496151.94	1087688.95	3	průsečík
1	496243.77	1087594.74	3	
2	496241.32	1087596.77	3	
3	496236.90	1087588.16	3	
4	496236.15	1087591.82	3	
5	496232.94	1087588.79	3	
6	496229.28	1087581.03	3	
7	496227.16	1087583.26	3	
8	496214.36	1087567.10	3	
9	496212.27	1087569.36	3	
10	496205.23	1087559.63	3	
11	496204.13	1087561.88	3	
12	496188.81	1087543.15	3	
13	496186.57	1087545.26	3	
14	496187.92	1087542.08	3	
15	496185.66	1087544.19	3	
16	496177.50	1087532.08	3	
17	496174.91	1087533.86	3	
18	496176.21	1087529.06	3	
19	496173.38	1087530.26	3	
20	496231.05	1087590.92	3	
21	496231.84	1087591.69	3	
22	496213.67	1087609.32	3	
23	496215.93	1087611.44	3	
24	496192.17	1087634.16	3	
25	496192.28	1087636.01	3	
26	496195.67	1087634.83	3	
27	496201.73	1087639.98	3	
28	496201.86	1087641.81	3	
29	496198.32	1087641.15	3	
30	496184.70	1087656.79	3	
31	496187.05	1087658.81	3	
32	496173.09	1087670.52	3	
33	496175.46	1087672.52	3	
34	496165.13	1087679.96	3	
35	496167.50	1087681.96	3	
36	496155.25	1087691.51	3	
38	496149.92	1087691.24	3	průsečík
39	496154.29	1087694.60	3	
40	496158.33	1087692.69	3	
41	496159.41	1087693.85	3	průsečík
43	496151.61	1087697.32	3	
44	496145.20	1087703.54	3	
45	496133.16	1087706.54	3	průsečík

Seznam souřadnic (S-JTSK)
 Číslo bodu Souřadnice pro zápis do KN
 Y X

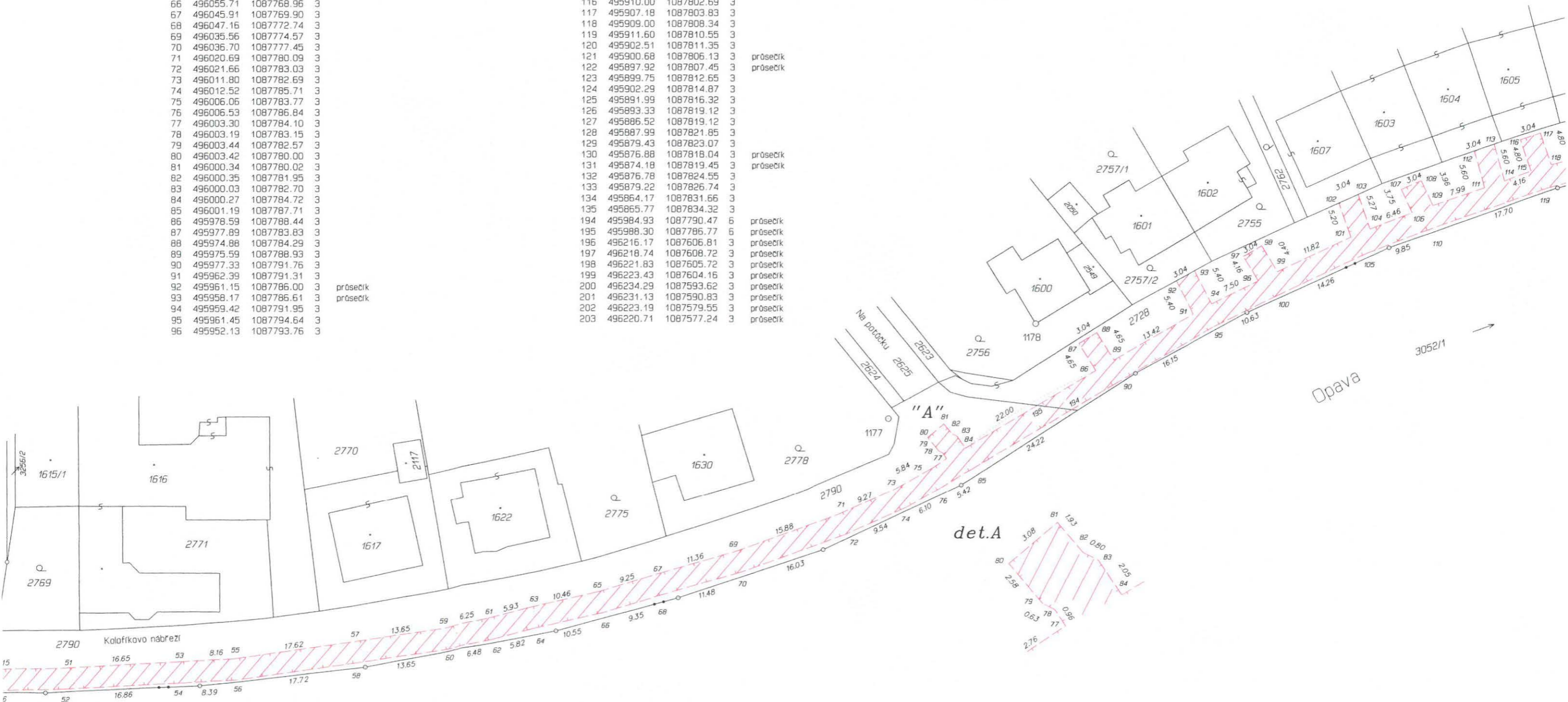
Číslo bodu	Y	X
47	496130.85	1087708.53
48	496137.06	1087710.80
49	496134.73	1087712.76
50	496138.26	1087713.94
51	496120.79	1087724.36
52	496122.79	1087726.73
53	496107.51	1087734.39
54	496109.35	1087736.89
55	496100.97	1087739.25
56	496102.62	1087741.88
57	496086.07	1087748.64
58	496087.63	1087751.31
59	496074.48	1087755.82
60	496076.00	1087758.53
61	496068.94	1087758.73
62	496070.28	1087761.53
63	496063.60	1087761.29
64	496065.02	1087764.05
65	496054.36	1087766.17
66	496055.71	1087768.96
67	496045.91	1087769.90
68	496047.16	1087772.74
69	496035.56	1087774.57
70	496036.70	1087777.45
71	496020.69	1087780.09
72	496021.66	1087783.03
73	496011.80	1087782.69
74	496012.52	1087785.71
75	496006.06	1087783.77
76	496006.53	1087786.84
77	496003.30	1087784.10
78	496003.19	1087783.15
79	496003.44	1087782.57
80	496003.42	1087780.00
81	496000.34	1087780.02
82	496000.35	1087781.95
83	496000.03	1087782.70
84	496000.27	1087784.72
85	496001.19	1087787.71
86	495978.59	1087788.44
87	495977.89	1087783.83
88	495974.88	1087784.29
89	495975.59	1087788.93
90	495977.33	1087791.76
91	495962.39	1087791.31
92	495961.15	1087786.00
93	495958.17	1087786.61
94	495959.42	1087791.95
95	495961.45	1087794.64
96	495952.13	1087793.76

Seznam souřadnic (S-JTSK)
Číslo bodu Souřadnice pro zápis do KN
Y X Kód kv. Poznámka

47	496130.85	1087708.53	3	průsečík
48	496137.06	1087710.80	3	
49	496134.73	1087712.76	3	
50	496138.26	1087713.94	3	
51	496120.79	1087724.36	3	
52	496122.79	1087726.73	3	
53	496107.51	1087734.39	3	
54	496109.35	1087736.89	3	
55	496100.97	1087739.25	3	
56	496102.62	1087741.88	3	
57	496086.07	1087748.64	3	
58	496087.63	1087751.31	3	
59	496074.48	1087755.82	3	
60	496076.00	1087758.53	3	
61	496068.94	1087758.73	3	
62	496070.28	1087761.53	3	
63	496063.60	1087761.29	3	
64	496065.02	1087764.05	3	
65	496054.36	1087766.17	3	
66	496055.71	1087768.96	3	
67	496045.91	1087769.90	3	
68	496047.16	1087772.74	3	
69	496035.56	1087774.57	3	
70	496036.70	1087777.45	3	
71	496020.69	1087780.09	3	
72	496021.66	1087783.03	3	
73	496011.80	1087782.69	3	
74	496012.52	1087785.71	3	
75	496006.06	1087783.77	3	
76	496006.53	1087786.84	3	
77	496003.30	1087784.10	3	
78	496003.19	1087783.15	3	
79	496003.44	1087782.57	3	
80	496003.42	1087780.00	3	
81	496000.34	1087780.02	3	
82	496000.35	1087781.95	3	
83	496000.03	1087782.70	3	
84	496000.27	1087784.72	3	
85	496001.19	1087787.71	3	
86	495978.59	1087788.44	3	
87	495977.89	1087783.83	3	
88	495974.88	1087784.29	3	
89	495975.59	1087788.93	3	
90	495977.33	1087791.76	3	
91	495962.39	1087791.31	3	
92	495961.15	1087786.00	3	průsečík
93	495958.17	1087786.61	3	průsečík
94	495959.42	1087791.95	3	
95	495961.45	1087794.64	3	
96	495952.13	1087793.76	3	

Seznam souřadnic (S-JTSK)
Číslo bodu Souřadnice pro zápis do KN
Y X Kód kv. Poznámka

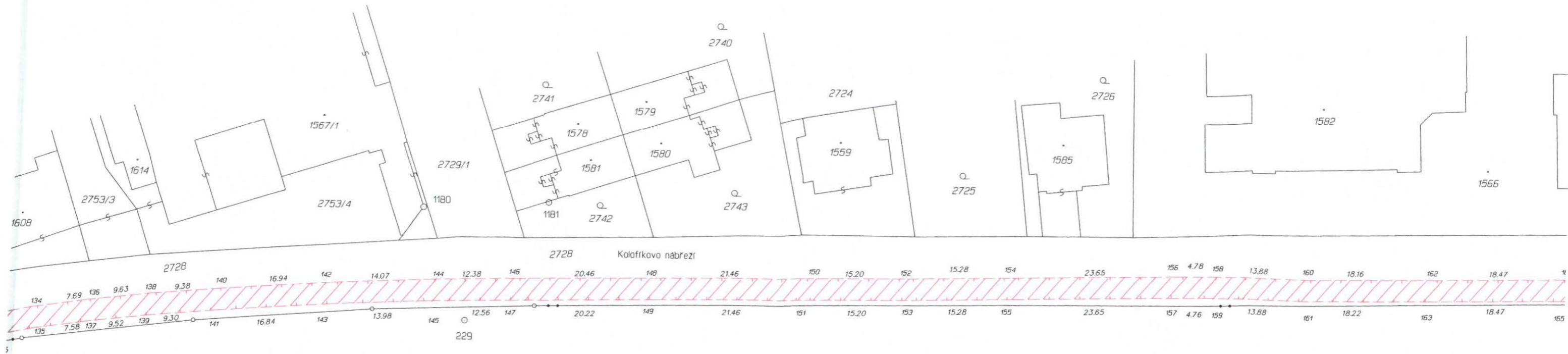
97	495951.43	1087789.66	3	
98	495948.43	1087790.17	3	
99	495949.17	1087794.50	3	
100	495951.14	1087797.20	3	
101	495937.78	1087797.57	3	
102	495935.84	1087792.65	3	průsečík
103	495932.92	1087793.51	3	průsečík
104	495934.88	1087798.50	3	
105	495937.39	1087800.91	3	
106	495928.80	1087800.62	3	
107	495927.77	1087797.03	3	
108	495924.85	1087797.88	3	
109	495925.94	1087801.67	3	
110	495928.11	1087804.15	3	
111	495918.54	1087804.61	3	
112	495916.20	1087799.53	3	průsečík
113	495913.36	1087800.62	3	průsečík
114	495915.70	1087805.71	3	
115	495911.81	1087807.16	3	
116	495910.00	1087802.69	3	
117	495907.18	1087803.83	3	
118	495909.00	1087808.34	3	
119	495911.60	1087810.55	3	
120	495902.51	1087811.35	3	
121	495900.68	1087806.13	3	průsečík
122	495897.92	1087807.45	3	průsečík
123	495899.75	1087812.65	3	
124	495902.29	1087814.87	3	
125	495891.99	1087816.32	3	
126	495893.33	1087819.12	3	
127	495886.52	1087819.12	3	
128	495887.99	1087821.85	3	
129	495879.43	1087823.07	3	
130	495876.88	1087818.04	3	průsečík
131	495874.18	1087819.45	3	průsečík
132	495876.78	1087824.55	3	
133	495879.22	1087826.74	3	
134	495864.17	1087831.66	3	
135	495865.77	1087834.32	3	
194	495984.93	1087790.47	6	průsečík
195	495988.30	1087786.77	6	průsečík
196	496216.17	1087606.81	3	průsečík
197	496218.74	1087608.72	3	průsečík
198	496221.83	1087605.72	3	průsečík
199	496223.43	1087604.16	3	průsečík
200	496234.29	1087593.62	3	průsečík
201	496231.13	1087590.83	3	průsečík
202	496223.19	1087579.55	3	průsečík
203	496220.71	1087577.24	3	průsečík

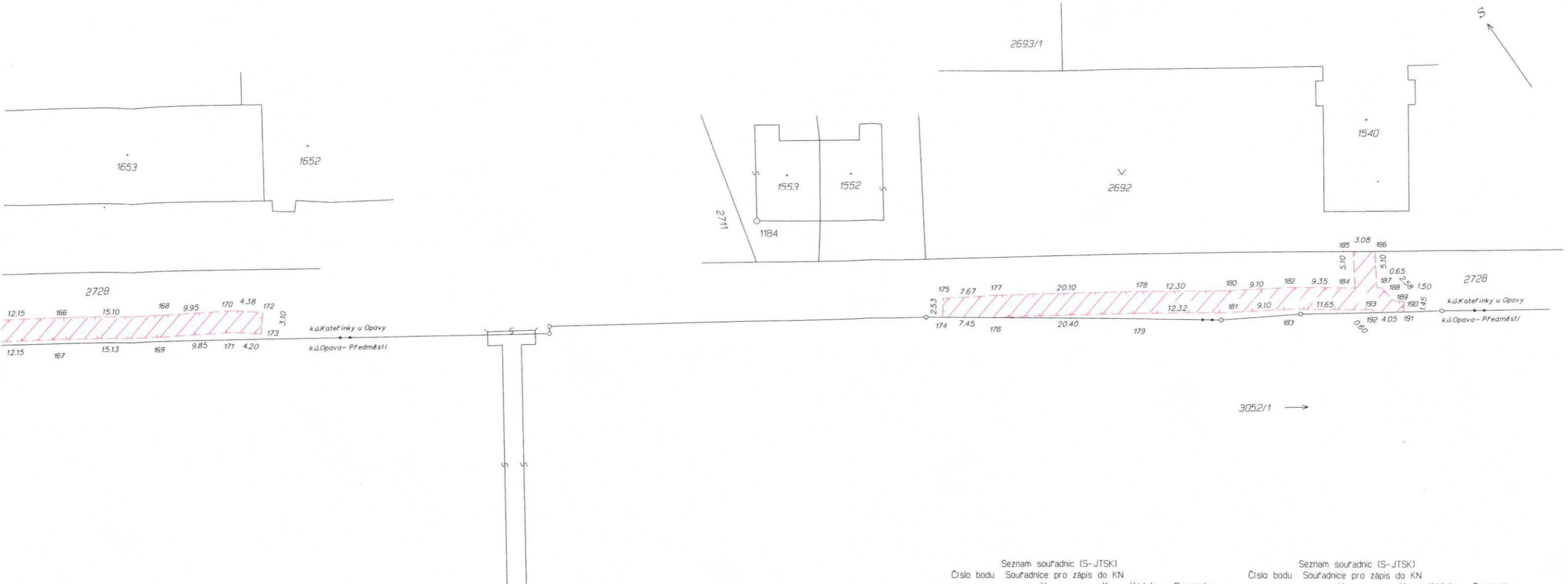


Seznam souřadnic (S-JTSK)
 Číslo bodu Souřadnice pro zápis do KN
 Y X Kód kv. Poznámka

Číslo bodu	Y	X	Kód kv.	Poznámka
97	495951.43	1087789.66	3	
98	495948.43	1087790.17	3	
99	495949.17	1087794.50	3	
100	495951.14	1087797.20	3	
101	495937.78	1087797.57	3	
102	495935.84	1087792.65	3	průsečík
103	495932.92	1087793.51	3	průsečík
104	495934.88	1087798.50	3	
105	495937.39	1087800.91	3	
106	495928.80	1087800.62	3	
107	495927.77	1087797.03	3	
108	495924.85	1087797.88	3	
109	495925.94	1087801.67	3	
110	495928.11	1087804.15	3	
111	495918.54	1087804.61	3	
112	495916.20	1087799.53	3	průsečík
113	495913.36	1087800.62	3	průsečík
114	495915.70	1087805.71	3	
115	495911.81	1087807.16	3	
116	495910.00	1087802.69	3	
117	495907.18	1087803.83	3	
118	495909.00	1087808.34	3	
119	495911.60	1087810.55	3	
120	495902.51	1087811.35	3	
121	495900.68	1087806.13	3	průsečík
122	495897.92	1087807.45	3	průsečík
123	495899.75	1087812.65	3	
124	495902.29	1087814.87	3	
125	495891.99	1087816.32	3	
126	495893.33	1087819.12	3	
127	495886.52	1087819.12	3	
128	495887.99	1087821.85	3	
129	495879.43	1087823.07	3	
130	495876.88	1087818.04	3	průsečík
131	495874.18	1087819.45	3	průsečík
132	495876.78	1087824.55	3	
133	495879.22	1087826.74	3	
134	495864.17	1087831.66	3	
135	495865.77	1087834.32	3	
194	495984.93	1087790.47	6	průsečík
195	495988.30	1087786.77	6	průsečík
196	496216.17	1087606.81	3	průsečík
197	496218.74	1087608.72	3	průsečík
198	496221.83	1087605.72	3	průsečík
199	496223.43	1087604.16	3	průsečík
200	496234.29	1087593.62	3	průsečík
201	496231.13	1087590.83	3	průsečík
202	496223.19	1087579.55	3	průsečík
203	496220.71	1087577.24	3	průsečík







Seznam souřadnic (S-JTSK)
Číslo bodu Souřadnice pro zápis do KN

Číslo bodu	Y	X	Kód kv.	Poznámka
k.ú. Kateřinky u Opavy (711756)				
134	495864.17	1087831.66	3	
135	495865.77	1087834.32	3	
136	495857.69	1087835.78	3	
137	495859.38	1087838.38	3	
138	495849.71	1087841.13	3	
139	495851.48	1087843.68	3	
140	495842.09	1087846.58	3	
141	495843.90	1087849.09	3	
142	495828.42	1087856.55	3	
143	495830.28	1087859.03	3	
144	495817.27	1087865.11	3	
145	495819.18	1087867.55	3	
146	495807.59	1087872.80	3	
147	495809.40	1087875.41	3	
148	495791.80	1087885.80	3	
149	495793.77	1087888.20	3	
150	495775.21	1087899.39	3	
151	495777.18	1087901.79	3	
152	495763.45	1087909.04	3	
153	495765.41	1087911.44	3	
154	495751.60	1087918.66	3	
155	495753.54	1087921.08	3	
156	495733.09	1087933.37	3	
157	495735.05	1087935.78	3	
158	495729.40	1087936.42	3	
159	495731.41	1087938.78	3	
160	495718.98	1087945.56	3	
161	495721.00	1087947.92	3	
162	495705.03	1087957.17	3	
163	495707.01	1087959.56	3	

Seznam souřadnic (S-JTSK)
Číslo bodu Souřadnice pro zápis do KN

Číslo bodu	Y	X	Kód kv.	Poznámka
164	495690.77	1087968.90	3	
165	495692.73	1087971.31	3	
166	495681.31	1087976.51	3	
167	495683.25	1087978.92	3	
168	495669.60	1087986.02	3	
169	495671.51	1087988.46	3	
170	495661.63	1087991.99	3	
171	495663.63	1087994.36	3	
172	495658.46	1087995.00	3	
173	495660.60	1087997.25	3	
174	495585.32	1088058.02	3	průsečík
175	495583.57	1088056.02	3	
176	495579.72	1088062.90	3	
177	495577.48	1088060.66	3	
178	495561.89	1088073.32	3	
179	495563.85	1088075.72	3	
180	495552.42	1088081.16	3	
181	495554.35	1088083.59	3	
182	495545.20	1088086.70	3	
183	495547.15	1088089.12	3	
184	495538.10	1088092.76	3	
185	495534.95	1088088.66	6	průsečík
186	495532.59	1088090.64	6	průsečík
187	495535.75	1088094.76	3	
188	495535.25	1088095.19	3	
189	495535.14	1088097.75	3	
190	495534.08	1088098.80	3	
191	495535.10	1088099.83	3	průsečík
192	495538.26	1088097.26	3	průsečík
193	495538.29	1088096.67	3	