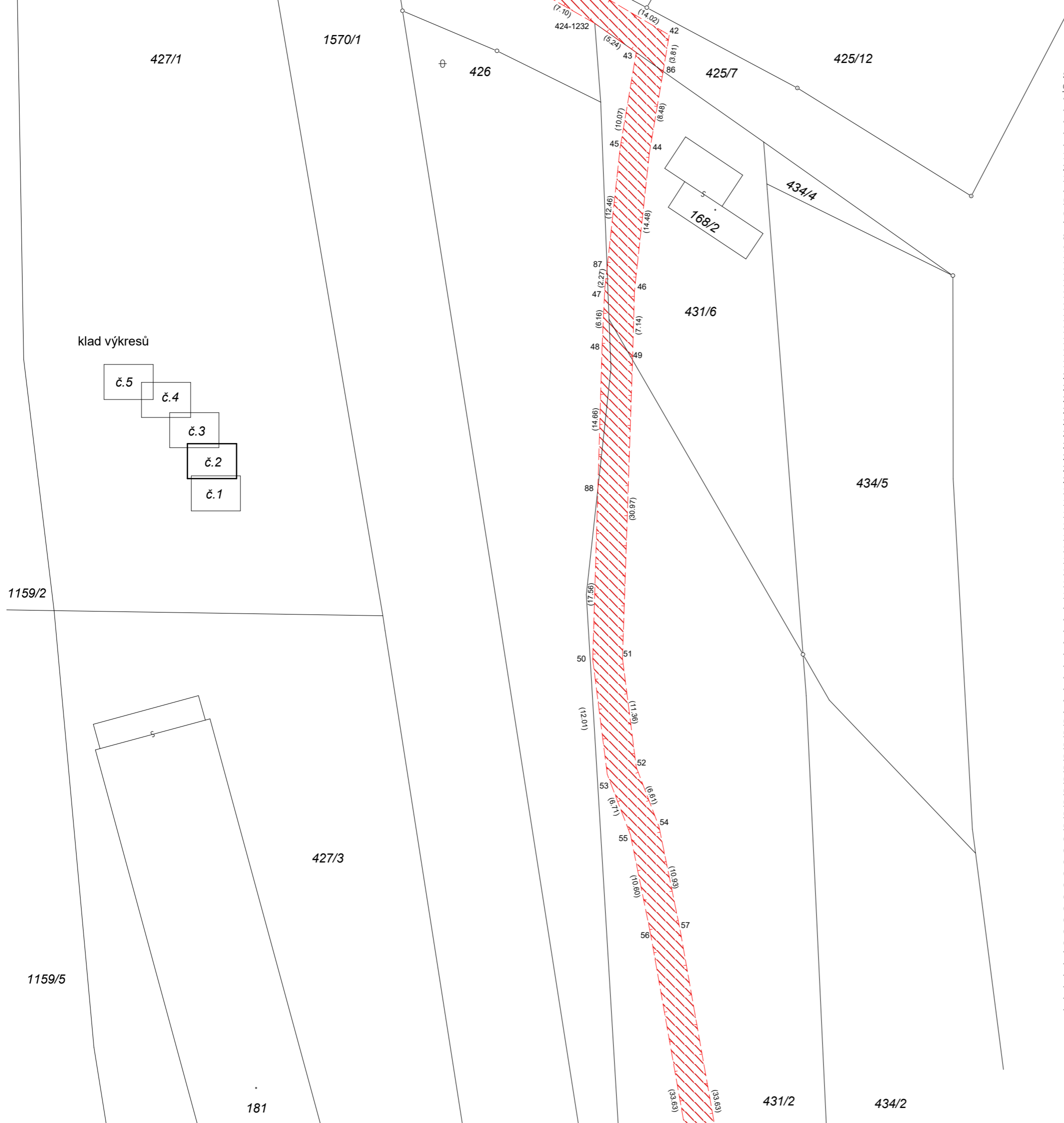




VÝKAZ DOSAVADNÍHO A NOVÉHO STAVU ÚDAJŮ KATASTRU NEMOVITOSTÍ																
Dosavadní stav				Nový stav												
Označení pozemku parc. číslem	Výměra parcely		Druh pozemku	Označení pozemku parc. číslem	Výměra parcely		Druh pozemku	Typ stavby	Způsob využití	Způsob využití	Porovnání se stavem evidence právních vztahů					
	ha	2 m	Způsob využití		ha	2 m	Způsob využití	Způsob využití	Díl přechází z pozemku označeného v katastru nemovitosti	dřívejší poz. evidenci	Číslo listu vlastnictví	Výměra dílu		Označení dílu		
											ha	2 m				
st.157											st.157		123			
422/2											422/2		65			
422/7											422/7		10002			
422/8											422/8		10001			
422/13											422/13		10001			
423/10											423/10		10001			
424											424		10001			
425/1											425/1		10001			
425/7											425/7		10001			
426											426		10001			
431/2											431/2		330			
431/3											431/3		330			
431/6											431/6		333			
1552/1											1552/1		10001			
1570/1											1570/1		343			
1570/11											1570/11		10001			
1570/18											1570/18		10001			
1572/1											1572/1		10001			
1593/3											1593/3		10001			

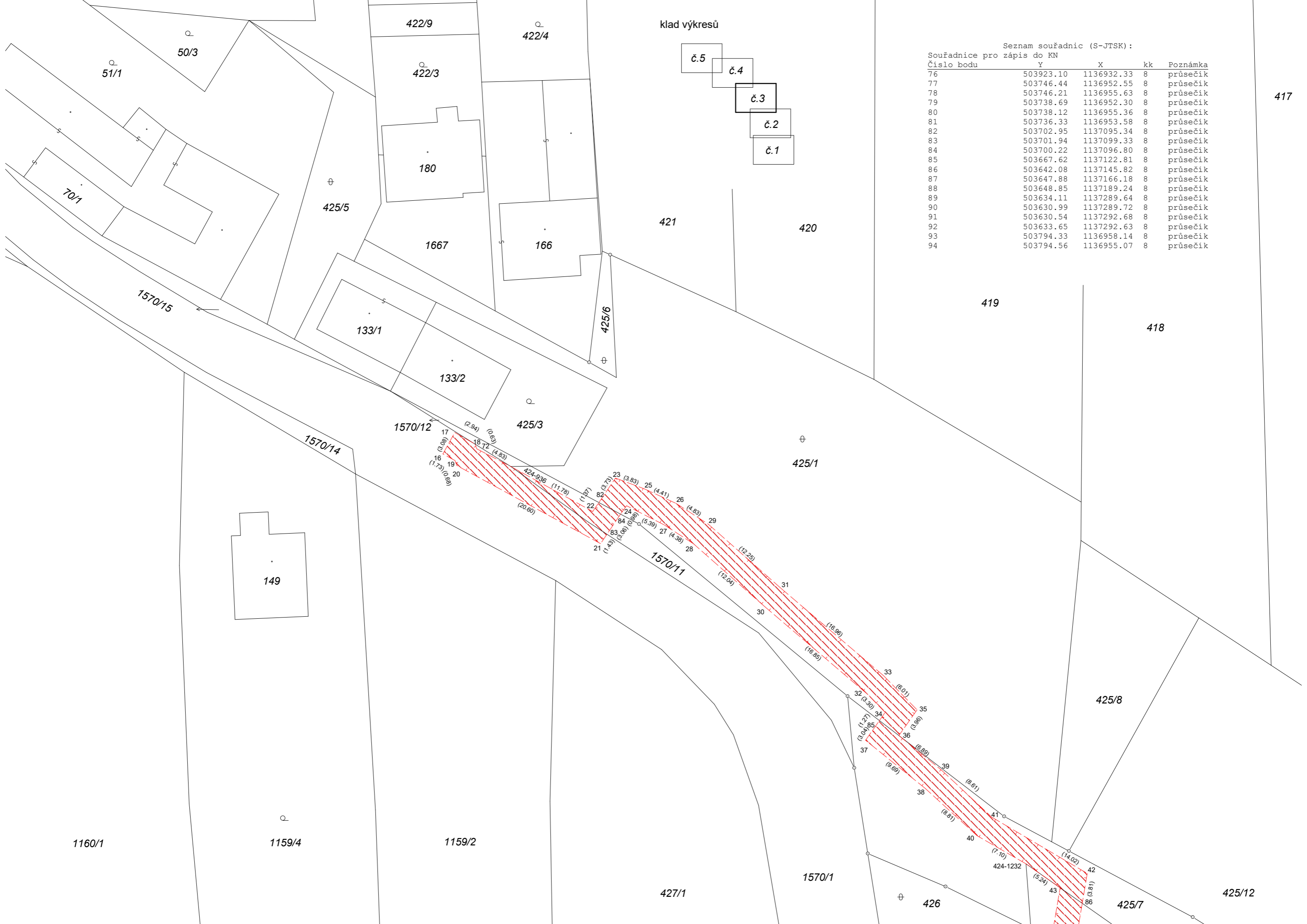
Druh věcného břemene: Právo dle listiny.  
 Oprávněný: Dle listiny.

GEOMETRICKÝ PLÁN	Geometrický plán ověřil úředně oprávněný zeměměřický inženýr	Stejnopis ověřil úředně oprávněný zeměměřický inženýr:
pro vymezení rozsahu věcného břemene k části pozemku	Jméno, příjmení: <b>XXX</b>	Jméno, příjmení:
	Číslo položky seznamu úředně oprávněných zeměměřických inženýrů 1918/2000	Číslo položky seznamu úředně oprávněných zeměměřických inženýrů
	Dne: 15.1.2019 Číslo: 20/2019	Dne: Číslo:
	Náležitosti a přesnosti odpovídá právním předpisům.	Tento stejnopis odpovídá geometrickému plánu v elektronické podobě uloženému v dokumentaci katastrálního úřadu.
Vyhotovitel: ValMez geo s.r.o. IČO 04410793 Hranická 93 75701 Valašské Meziříčí	Katastrální úřad souhlasí s očíslováním parcel. KÚ pro Zlínský kraj Valašské Meziříčí Mgr. Erika Smutková PGP-52/2019-836 2019.01.17 12:04:09 CET	Ověření stejnopisu geometrického plánu v listinné podobě.
Číslo plánu: 455-7378/2018		
Okres: Vsetín		
Obec: Kladeruby		
Kat. území: Kladeruby		
Hranice na Moravě Mapový list: 1-8/14, 1-8/23, 1-8/41		
Dosavadním vlastníkům pozemků byla poskytnuta možnost seznámit se v terénu s průběhem navrhovaných nových hranic, které byly označeny předepsaným způsobem.		

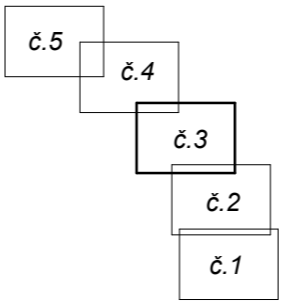


Seznam souřadnic (S-JTSK):  
Souřadnice pro zápis do KN

Číslo bodu	Y	X	kk	Poznámka
423-3310	503921.67	1136925.61	8	
424-305	503789.23	1136957.38	8	
424-516	503767.26	1136955.80	8	
424-936	503714.05	1137090.80	8	
424-1232	503649.16	1137140.85	8	
1	503943.36	1136951.09	3	věcné břemeno
2	503941.05	1136953.14	3	věcné břemeno
3	503941.54	1136948.88	3	věcné břemeno
4	503939.20	1136950.88	3	věcné břemeno
5	503929.73	1136939.86	3	věcné břemeno
6	503932.05	1136937.84	3	věcné břemeno
7	503919.27	1136927.98	8	věcné břemeno
8	503799.91	1136958.97	8	věcné břemeno
9	503800.25	1136955.90	8	věcné břemeno
10	503789.41	1136954.31	8	věcné břemeno
11	503767.34	1136952.72	3	věcné břemeno
12	503757.94	1136952.93	3	věcné břemeno
13	503757.90	1136956.01	3	věcné břemeno
14	503736.35	1136952.22	3	věcné břemeno
15	503736.31	1136955.30	3	věcné břemeno
16	503722.59	1137089.21	3	věcné břemeno
17	503721.10	1137086.51	3	věcné břemeno
18	503718.55	1137087.98	8	věcné břemeno
19	503721.07	1137090.04	3	věcné břemeno
20	503720.84	1137090.68	3	věcné břemeno
21	503702.74	1137100.51	3	věcné břemeno
22	503703.72	1137096.47	3	věcné břemeno
23	503700.85	1137092.26	3	věcné břemeno
24	503699.67	1137095.99	3	věcné břemeno
25	503697.26	1137093.60	3	věcné břemeno
26	503693.25	1137095.43	3	věcné břemeno
27	503694.73	1137098.14	3	věcné břemeno
28	503691.05	1137100.51	3	věcné břemeno
29	503689.19	1137098.05	3	věcné břemeno
30	503682.03	1137108.48	3	věcné břemeno
31	503680.01	1137106.16	3	věcné břemeno
32	503669.20	1137119.41	3	věcné břemeno
33	503667.10	1137117.16	3	věcné břemeno
34	503666.89	1137121.77	3	věcné břemeno
35	503662.89	1137121.45	3	věcné břemeno
36	503665.17	1137124.69	8	věcné břemeno
37	503669.37	1137125.29	3	věcné břemeno
38	503661.82	1137131.37	3	věcné břemeno
39	503659.82	1137129.03	3	věcné břemeno
40	503655.32	1137137.32	3	věcné břemeno
41	503653.47	1137134.84	3	věcné břemeno
42	503641.45	1137142.06	3	věcné břemeno
43	503644.87	1137143.86	8	věcné břemeno
44	503643.49	1137154.18	3	věcné břemeno
45	503646.54	1137153.79	3	věcné břemeno
46	503645.05	1137168.58	3	věcné břemeno
47	503648.13	1137168.44	3	věcné břemeno
48	503648.42	1137174.59	3	věcné břemeno
49	503645.25	1137175.72	3	věcné břemeno
50	503649.37	1137206.79	3	věcné břemeno
51	503646.29	1137206.67	3	věcné břemeno
52	503644.86	1137217.94	3	věcné břemeno
53	503647.86	1137218.70	3	věcné břemeno
54	503642.50	1137224.11	3	věcné břemeno
55	503645.46	1137224.97	3	věcné břemeno
56	503643.36	1137235.36	3	věcné břemeno
57	503640.32	1137234.82	3	věcné břemeno
58	503634.46	1137267.94	3	věcné břemeno
59	503637.50	1137268.48	3	věcné břemeno
60	503635.66	1137279.46	3	věcné břemeno
61	503632.62	1137279.00	3	věcné břemeno
62	503627.41	1137313.18	3	věcné břemeno
63	503630.45	1137313.64	3	věcné břemeno
64	503624.16	1137335.80	3	věcné břemeno
65	503627.20	1137336.30	3	věcné břemeno
66	503624.16	1137353.14	3	věcné břemeno
67	503621.12	1137352.68	3	věcné břemeno
68	503622.65	1137365.01	3	věcné břemeno
69	503619.91	1137362.10	3	věcné břemeno
70	503618.80	1137365.25	3	věcné břemeno
71	503618.60	1137362.18	3	věcné břemeno
72	503718.33	1137088.57	3	věcné břemeno
73	503926.55	1136931.35	8	průsečík
74	503924.47	1136933.89	8	průsečík
75	503925.44	1136930.05	8	průsečík



klad výkresů



Seznam souřadnic (S-JTSK):  
Souřadnice pro zápis do KN

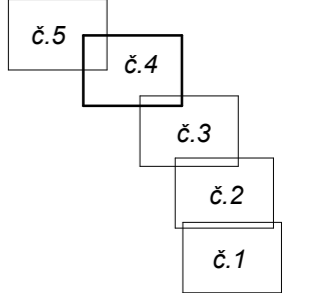
Číslo bodu	y	x	kk	Poznámka
76	503923.10	1136932.33	8	průsečík
77	503746.44	1136952.55	8	průsečík
78	503746.21	1136955.63	8	průsečík
79	503738.69	1136952.30	8	průsečík
80	503738.12	1136955.36	8	průsečík
81	503736.33	1136953.58	8	průsečík
82	503702.95	1137095.34	8	průsečík
83	503701.94	1137099.33	8	průsečík
84	503700.22	1137096.80	8	průsečík
85	503667.62	1137122.81	8	průsečík
86	503642.08	1137145.82	8	průsečík
87	503647.88	1137166.18	8	průsečík
88	503648.85	1137189.24	8	průsečík
89	503634.11	1137289.64	8	průsečík
90	503630.99	1137289.72	8	průsečík
91	503630.54	1137292.68	8	průsečík
92	503633.65	1137292.63	8	průsečík
93	503794.33	1136958.14	8	průsečík
94	503794.56	1136955.07	8	průsečík

417

425/12



klad výkresů



1552/1 424 423/10 422/13 422/1

8 (5.64) 9 (3.09) 94 (5.75) 10 (22.13) 11 (9.40) 12 (11.51) 77 (7.75) 79 (2.34) 14 (1.98) 81 (1.72) 15 (1.81)

93 (5.16) 424-305 (5.16) 424-516 (9.36) 13 (11.70) 78 (8.09) 80 (1.81)

422/12 422/5 422/6

422/10 422/9 422/3 422/4

45/2 45/1 119 201

48/1 48/3 72/1

48/2 193 1570/17 1570/16 1570/14

68 144 192 1570/1 52/2

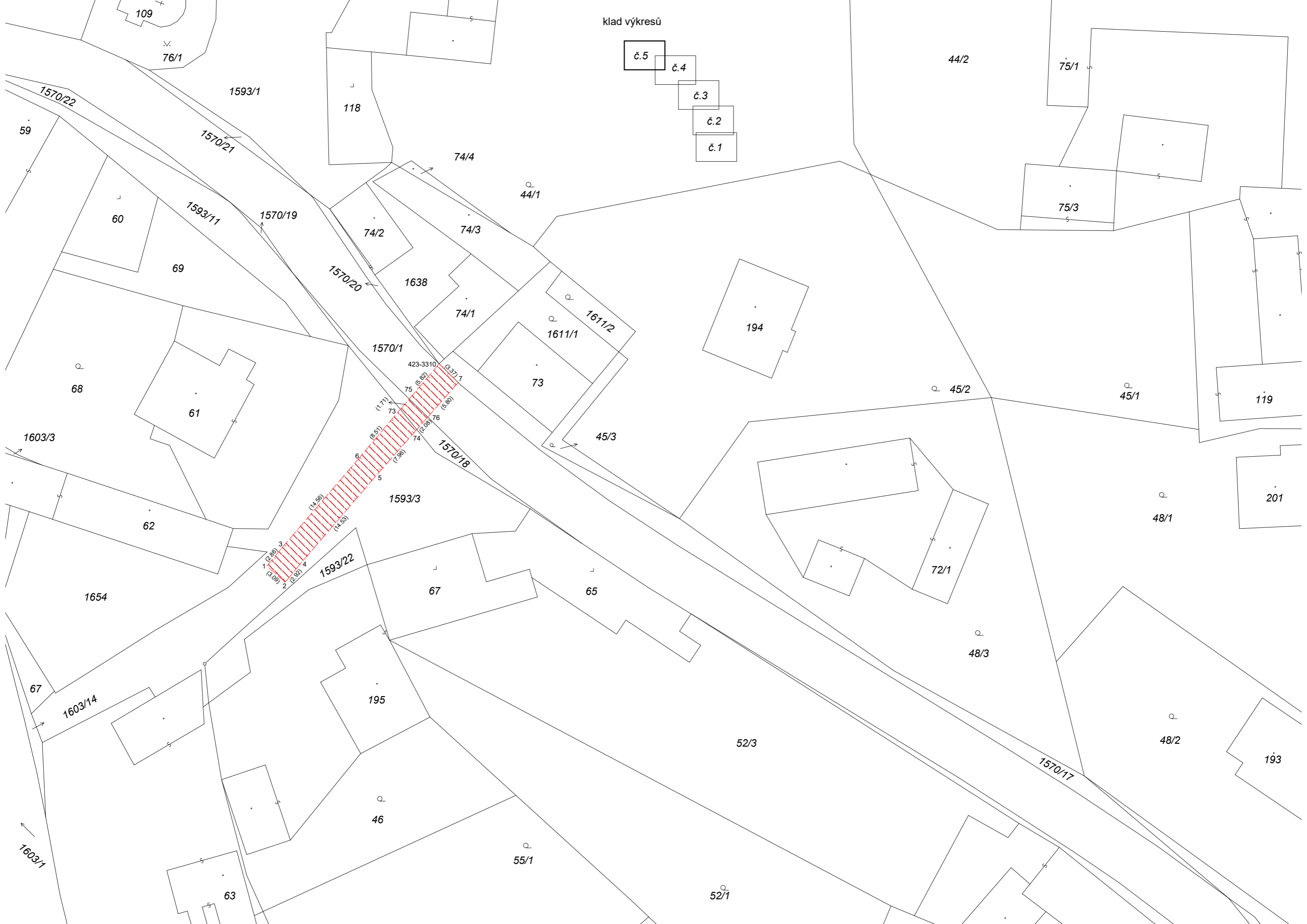
64/1 1593/6 51/1 50/3

150 423/9 422/2

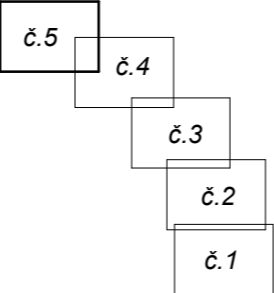
184 157 423/11 423/12 422/8

1714 71/2 51/2 50/1 50/2

422/7 183 422/11



klad výkresů



1 (2.20) 3  
(3.09) 2 (2.92) 4  
(14.96)  
(14.53)  
5 (7.96)  
6 (6.51)  
7 (1.71)  
75 (6.82)  
(3.37) 1  
(5.80)  
76 (2.08)  
74

423-3310