



KUJCP01G5E5D

50/0054/20/79

Číslo smlouvy 010/18/181/03/00

## DAROVACÍ SMLOUVA

kterou uzavřeli podle § 2055 a násl. zákona č. 89/2012 Sb., občanský zákoník níže uvedeného dne, měsíce a roku účastníci:

### **Jihočeský kraj**

se sídlem v Českých Budějovicích, U Zimního stadionu 1952/2, PSČ 370 76  
zastoupený Bc. Jiřím Švecem, uvolněným členem Rady Jihočeského kraje na základě plné moci udělené dne 31.  
5. 2017 Mgr. Ivanou Stráskou, hejtmankou Jihočeského kraje v souladu s ustanovením s § 441 občanského  
zákoníku č. 89/2012 Sb.

IČO 70890650

DIČ CZ 70890650, plátce DPH

/dále jen dárce/

a

### **Město Týn nad Vltavou**

se sídlem náměstí Míru č. p. 2, 375 01 Týn nad Vltavou  
zastoupené starostou města Ing. Ivo Machálkem  
IČO 00245585

/dále jen obdarovaný/

## I. Předmět daru

Dárce je dle stavu zápisu v katastru nemovitostí výlučným vlastníkem pozemku evidovaného v katastru nemovitostí jako pozemková parcela číslo **265/2** o výměře 47144 m<sup>2</sup>, ostatní plocha, silnice, zapsaného na Katastrálním úřadě pro Jihočeský kraj, Katastrální pracoviště České Budějovice na listu vlastnictví číslo 49 pro obec Týn nad Vltavou a **katastrální území Týn nad Vltavou**.

Správě a údržbě silnic Jihočeského kraje byl výše popsáný pozemek předán k hospodaření jako svěřený majetek na základě zřizovací listiny v platném znění schválené usnesením Zastupitelstva Jihočeského kraje pod č. j. 183/2002/ZK.

Geometrickým plánem číslo 3664 – 762/2017 ze dne 19. července 2018 byly odděleny z pozemkové parcely číslo 265/2, katastrální území Týn nad Vltavou pozemková parcela číslo **265/60** o výměře 604 m<sup>2</sup>, ostatní plocha, jiná plocha, pozemková parcela číslo **265/61** o výměře 68 m<sup>2</sup>, ostatní plocha, jiná plocha a pozemková parcela číslo **265/62** o výměře 657 m<sup>2</sup>, ostatní plocha, zeleň, **katastrální území Týn nad Vltavou**.

Na základě této smlouvy darovací předává dárce do vlastnictví obdarovaného pozemky výše popsané jako pozemková parcela číslo **265/60** o výměře 604 m<sup>2</sup>, ostatní plocha, jiná plocha, pozemková parcela číslo **265/61** o výměře 68 m<sup>2</sup>, ostatní plocha, jiná plocha a pozemková parcela číslo **265/62** o výměře 657 m<sup>2</sup>, ostatní plocha, zeleň, **katastrální území Týn nad Vltavou** a obdarovaný nemovitosti přijímá bez výhrad do svého vlastnictví.

## II. Darování věci

Dárce daruje a předává a obdarovaný přijímá a přejímá předmět daru popsáný v bodě I. této smlouvy se všemi právy a požitky, s nimiž dárce tyto nemovitosti držel a užíval nebo byl oprávněn držet a užívat.

Obdarovaná strana se zavazuje využít předmět daru k veřejnému účelu jako veřejné statky. V případě, že by obdarovaný převedl nemovitost do 10 let ode dne účinnosti této smlouvy úplatně třetí osobě, je povinen převést 100 % z ceny zjištěné v době převodu dárce ve lhůtě třech měsíců ode dne převodu třetí osobě.

### **III. Záruka**

Obdarovaný prohlašuje, že předmět daru zná a byl dárce seznámen s jeho současným stavem. Dárce ručí za to, že předmět daru přejde do vlastnictví obdarovaného prost jakýchkoliv práv třetích osob a jakýchkoliv peněžitých zatížení, tedy prost všech závazků, vyjma těch zapsaných v katastru nemovitostí v části C příslušného listu vlastnictví.

Pro případ, že by se některé další dluhy či závazky vyskytly, se dárce zavazuje, že je sám uspokojí.

### **IV. Převzetí**

Převzetí předmětu daru se uskuteční v den vkladu vlastnického práva do katastru nemovitostí u Katastrálního úřadu pro Jihočeský kraj, Katastrální pracoviště České Budějovice.

Obdarovaný nastupuje tímto okamžikem do skutečného držení předmětu daru a přechází na něho nebezpečí škody, nahodilé zkázy a nahodilého zhoršení předmětu daru.

### **V. Nabytí vlastnického práva**

Vlastnické právo k převáděným nemovitostem podle této smlouvy přejde na obdarovaného zápisem vkladu vlastnictví do katastru nemovitostí.

Právní účinky vkladu vznikají na základě pravomocného rozhodnutí o jeho povolení k okamžiku doručení návrhu na vklad vlastnického práva katastrálnímu úřadu.

Účastníci smlouvy se zavazují učinit nebo podat všechny potřebné a účelné úkony nebo prohlášení tak, aby vklad mohl být neprodleně proveden.

### **VI. Náklady a poplatky**

Poplatky spojené s vkladem vlastnického práva do katastru nemovitostí ve výši 1. 000, --Kč uhradí obdarovaný z této smlouvy tak, že kolek s nominální hodnotou 1. 000, --Kč vylepí na návrh na vklad do katastru nemovitostí. Náklady spojené s vyhotovením geometrického plánu jako součásti této smlouvy uhradil obdarovaný v rámci své investiční akce.

### **VII. Zápis na katastrálním úřadě**

Smluvní strany žádají, aby na základě této darovací smlouvy byl na Katastrálním úřadě pro Jihočeský kraj, Katastrální pracoviště České Budějovice proveden na příslušném listu vlastnictví zápis o změně vlastníka.

### **VIII. Platnost smlouvy**

Tato smlouva nabývá platnosti dnem jejího podpisu oběma účastníky smlouvy a účinnosti dnem jejího zveřejnění v registru smluv.

Platnost této smlouvy darovací je podmíněna připojením doložky potvrzující splnění podmínek uložených

ustanovením § 23 z. č. 129/2000 Sb., o krajích v platném znění.

Platnost této smlouvy darovací je podmíněna připojením doložky potvrzující splnění podmínek uložených ustanovením § 41 zákona č. 128/2000 Sb., o obcích v platném znění.

## IX.


V neupravených částech se tato darovací smlouva řídí ustanoveními § 2055 a násl. zákona č. 89/2012 Sb., občanského zákoníku.

Účastníci smlouvy berou na vědomí, že smlouva bude uveřejněna v registru smluv zřízeném podle zákona č. 340/2015 Sb., o registru smluv, ve znění pozdějších předpisů. Smluvní strany prohlašují, že tato smlouva neobsahuje údaje, které tvoří předmět jeho obchodního tajemství podle § 504 zákona č. 89/2012 Sb., občanský zákoník, ve znění pozdějších předpisů.

Účastníci smlouvy po jejím přečtení výslovně prohlásili, že tato smlouva byla sepsána podle jejich pravé a svobodné vůle, nikoliv v tísní a za nápadně nevýhodných podmínek a že je prosta omylu. Na důkaz toho připojují své podpisy.

Tato darovací smlouva byla sepsána ve čtyřech stejnopisech s platností originálu.

V Českých Budějovicích, dne


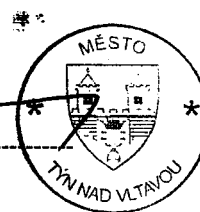


Bc. Jiří Švec  
Uvolněný člen Rady Jihočeského kraje


28. 06. 2019



V Týně nad Vltavou, dne 11. 06. 2019

Ing. Ivo Machálek  
starosta města Týn nad Vltavou



# JIHOČESKÝ KRAJ

Bc. JIŘÍ ŠVEC  
ČLEN RADY

## DOLOŽKA

osvědčující platnost právního úkonu

podle ustanovení § 23 z. č. 129/2000 Sb., o krajích v platném znění

**Smlouva darovací uzavřená mezi**

**Jihočeský kraj**

jehož orgány sídlí v Českých Budějovicích, U Zimního stadionu 1952/2, PSČ 370 76  
zastoupený Bc. Jiřím Švecem, uvolněným členem Rady Jihočeského kraje na základě plné moci udělené dne 31. 5. 2017 Mgr. Ivanou Stráskou, hejtmankou Jihočeského kraje v souladu s ustanovením s § 441 občanského zákoníku č. 89/2012 Sb.  
IČO 70890650  
DIČ CZ 70890650, plátce DPH

jako darující

a

**Město Týn nad Vltavou**

se sídlem náměstí Míru č. p. 2, 375 01 Týn nad Vltavou  
zastoupené starostou města Ing. Ivo Machálkem  
IČO 00245585

jako obdarovaný

**jejímž předmětem je darování pozemkových parcel č. 265/60 o výměře 604 m<sup>2</sup>, ostatní plocha, jiná plocha, č. 265/61 o výměře 68 m<sup>2</sup>, ostatní plocha, jiná plocha a č. 265/62 o výměře 657 m<sup>2</sup>, ostatní plocha, zeleň, oddělených na základě geometrického plánu číslo 3664 – 762/2017 ze dne 19. července 2018 z pozemkové parcely č. 265/2 katastrální území Týn nad Vltavou**

**je platná ve smyslu ustanovení § 23 z. č. 129/2000 Sb., o krajích v platném znění**

dále jen zákon o krajích), neboť záměr kraje darovat předmětné nemovitosti byl podle ustanovení § 18 odst. 1 zákona o krajích zveřejněn po dobu 30 dní před jeho projednáním v zastupitelstvu kraje vyvěšením na úřední desce Krajského úřadu Jihočeského kraje a posléze schválen podle ustanovení § 36 odst. 1 písm. a) zákona o krajích na základě usnesení Zastupitelstva Jihočeského kraje č.331 /2018/ZK – 16 ze dne 18. 10. 2018

V Českých Budějovicích dne


28. 06. 2019

**Bc. Jiří Švec**

uvolněný člen Rady Jihočeského kraje



U Zimního stadionu 1952/2, 370 76 České Budějovice, telefon: 386 720 464,  
identifikátor DS: kdib3rr, e-mail: svec@kraj-jihocesky.cz, www.kraj-jihocesky.cz



# Město Týn nad Vltavou

náměstí Míru 2, 375 01 Týn nad Vltavou

## DOLOŽKA

osvědčující platnost právního úkonu

podle ustanovení § 41 zákona č. 128/2000 Sb., o obcích v platném znění

Smlouva darovací uzavřená mezi

### Jihočeským krajem

se sídlem U Zimního stadionu 1952/2, 370 76 České Budějovice  
zastoupený Mgr. Ivanou Stráskou, hejtmankou Jihočeského kraje  
IČO: 70890650  
DIČ: CZ70890650  
plátce DPH

„jako dárce“

a

### městem Týn nad Vltavou

se sídlem náměstí Míru 2, 375 01 Týn nad Vltavou  
zastoupeným Ing. Ivo Machálkem, starostou města Týn nad Vltavou  
IČ: 00245505

„jako obdarovaný“

jejímž předmětem je darování převod pozemku p. č. 265/60 o výměře 604 m<sup>2</sup> – ostatní plocha/jiná plocha, pozemku p. č. 265/61 o výměře 68 m<sup>2</sup> – ostatní plocha/jiná plocha a pozemku p. č. 265/62 o výměře 657 m<sup>2</sup> – ostatní plocha/zeleň, oddělených na základě geometrického plánu č. 3664-762/2017 ze dne 19.07.2018 z pozemku p. č. 265/2 – ostatní plocha/silnice v kat. území Týn nad Vltavou

je platná ve smyslu ustanovení § 41 zákona č. 128/2000 Sb., o obcích v platném znění

(dále jen zákon o obcích), neboť přijetí nemovitostí bylo schváleno podle ustanovení § 85 písm. a) zákona o obcích na základě usnesení Zastupitelstva města Týn nad Vltavou č. 107/2018 ze dne 20.09.2018.

V Týně nad Vltavou dne 12.03.2019

Ing. Ivo Machálek  
starosta města Týn nad Vltavou

