



KUJCP01G5E4I

50/0084/127/19

Číslo smlouvy 010/18/099/03/00

DAROVACÍ SMLOUVA

kterou uzavřeli podle § 2055 a násl. zákona č. 89/2012 Sb., občanský zákoník níže uvedeného dne, měsíce a roku účastníci:

Město Písek

se sídlem Písek, Vnitřní Město, Velké náměstí 114/3, PSČ 397 19
zastoupené starostkou města Mgr. Evou Vanžurovou
IČO 00249998

/dále jen dárce/

a

Jihočeský kraj

se sídlem v Českých Budějovicích, U Zimního stadionu 1952/2, PSČ 370 76
zastoupený Bc. Jiřím Švecem, uvolněným členem Rady Jihočeského kraje na základě plné moci udělené dne 31. 5. 2017 Mgr. Ivanou Stráskou, hejtmankou Jihočeského kraje v souladu s ustanovením s § 441 občanského zákoníku č. 89/2012 Sb.

IČO 70890650

DIČ CZ 70890650, plátce DPH

/dále jen obdarovaný/

I. Předmět daru

Dárce je dle stavu zápisu v katastru nemovitostí výlučným vlastníkem pozemku evidovaného v katastru nemovitostí jako pozemková parcela číslo **112/1** o výměře 5516 m², ostatní plocha, zeleň, zapsaného na Katastrálním úřadě pro Jihočeský kraj, Katastrální pracoviště Písek na listu vlastnictví číslo 1 pro obec Písek a **k. ú. Hradiště u Písku**.

Geometrickým plánem číslo 1109 – 17/2017 ze dne 22. 6. 2017 byla oddělena z pozemkové parcely číslo 112/1, k. ú. Hradiště u Písku pozemková parcela číslo **112/25** o výměře 32 m², ostatní plocha, jiná plocha, **k. ú. Hradiště u Písku**.

Na základě této smlouvy darovací předává dárce do vlastnictví obdarovaného pozemek výše popsany jako pozemková parcela číslo **112/25** o výměře 32 m², ostatní plocha, jiná plocha, **k. ú. Hradiště u Písku** a obdarovaný nemovitost přijímá bez výhrad do svého vlastnictví.

Výše uvedený pozemek, který je předmětem daru, je zastavěn stavbou silnice III/1403 a mostem ev. č. 1403 – 1 a 1403 – 2, Zátaví.

Správě a údržbě silnic Jihočeského kraje, se sídlem České Budějovice, Nemanická 2133/10, IČ 70971641 je majetek, který je předmětem daru dle této smlouvy, předáván k hospodaření jako svěřený majetek dle ustanovení čl. VI. odst. 1 zřizovací listiny.

II. Darování věci

Dárce daruje a předává a obdarovaný přijímá a přejímá předmět daru popsany v bodě I. této smlouvy se všemi právy a požitky, s nimiž dárce tuto nemovitost držel a užíval nebo byl oprávněn držet a užívat.

III. Záruka

Obdarovaný prohlašuje, že předmět daru zná a byl dárce seznámen s jeho současným stavem. Dárce ručí za to, že předmět daru přejde do vlastnictví obdarovaného prost jakýchkoliv práv třetích osob a jakýchkoliv peněžitých zatížení, tedy prost všech závazků, vyjma těch zapsaných v okamžiku uzavření smlouvy v katastru nemovitostí.

Pro případ, že by se některé další dluhy či závazky vyskytly, se dárce zavazuje, že je sám uspokojí.

IV. Převzetí

Převzetí předmětu daru se uskuteční v den vkladu vlastnického práva do katastru nemovitostí u Katastrálního úřadu pro Jihočeský kraj, Katastrální pracoviště Písek.

Obdarovaný nastupuje tímto okamžikem do skutečného držení předmětu daru a přechází na něho nebezpečí škody, nahodilé zkázy a nahodilého zhoršení předmětu daru.

V. Nabytí vlastnického práva

Vlastnické právo k převáděné nemovitosti podle této smlouvy přejde na obdarovaného zápisem vkladu vlastnictví do katastru nemovitostí.

Právní účinky vkladu vznikají na základě pravomocného rozhodnutí o jeho povolení k okamžiku doručení návrhu na vklad vlastnického práva katastrálnímu úřadu.

Účastníci smlouvy se zavazují učinit nebo podat všechny potřebné a účelné úkony nebo prohlášení tak, aby vklad mohl být neprodleně proveden.

VI. Náklady a poplatky

Poplatky spojené s vkladem vlastnického práva do katastru nemovitostí ve výši 1. 000, --Kč uhradí obdarovaný z této smlouvy tak, že kolek s nominální hodnotou 1. 000, --Kč vylepí na návrh na vklad do katastru nemovitostí.

VII. Zápis na katastrálním úřadě

Smluvní strany žádají, aby na základě této darovací smlouvy byl na Katastrálním úřadě pro Jihočeský kraj, Katastrální pracoviště Písek proveden na příslušném listu vlastnictví zápis o změně vlastníka.

VIII. Platnost smlouvy

Tato smlouva nabývá platnosti dnem jejího podpisu oběma účastníky smlouvy.

Platnost této smlouvy darovací je podmíněna připojením doložky potvrzující splnění podmínek uložených ustanovením § 23 z. č. 129/2000 Sb., o krajích v platném znění.

Platnost této smlouvy darovací je podmíněna připojením doložky potvrzující splnění podmínek uložených ustanovením § 41 zákona č. 128/2000 Sb., o obcích v platném znění.

IX.

V neupravených částech se tato darovací smlouva řídí ustanoveními § 2055 a násl. zákona č. 89/2012 Sb., občanského zákoníku.

Účastníci smlouvy berou na vědomí, že smlouva bude uveřejněna v registru smluv zřízeném podle zákona č. 340/2015 Sb., o registru smluv, ve znění pozdějších předpisů, kdy smlouvu v registru smluv zveřejní Jihočeský kraj. Smluvní strany prohlašují, že tato smlouva neobsahuje údaje, které tvoří předmět jeho obchodního tajemství podle § 504 zákona č. 89/2012 Sb., občanský zákoník, ve znění pozdějších předpisů.

Účastníci smlouvy po jejím přečtení výslovně prohlásili, že tato smlouva byla sepsána podle jejich pravé a svobodné vůle, nikoliv v tísní a za nápadně nevýhodných podmínek a že je prosta omylu. Na důkaz toho připojují své podpisy.

Tato darovací smlouva byla sepsána ve čtyřech stejnopisech s platností originálu, z nichž každá ze zúčastněných stran obdrží po dvou vyhotoveních.

28. 06. 2019

V Českých Budějovicích dne



28. 06. 2019

V Písku dne

21. 12. 2018

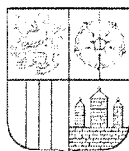


Bc. Jiří Švec
uvolněný člen Rady Jihočeského kraje



Mgr. Eva Vanžurová
starostka města Písek

-3-



JIHOČESKÝ KRAJ

Bc. JIŘÍ ŠVEC
ČLEN RADY

DOLOŽKA

osvědčující platnost právního úkonu

podle ustanovení § 23 z. č. 129/2000 Sb., o krajích v platném znění

Smlouva darovací uzavřená mezi

Jihočeský kraj

jehož orgány sídlí v Českých Budějovicích, U Zimního stadionu 1952/2, PSČ 370 76
zastoupený Bc. Jiřím Švecem, uvolněným členem Rady Jihočeského kraje na základě plné moci udělené dne 31. 5. 2017 Mgr. Ivanou Stráskou, hejtmankou Jihočeského kraje v souladu s ustanovením s § 441 občanského zákoníku č. 89/2012 Sb.
IČO 70890650
DIČ CZ 70890650, plátce DPH

jako obdarovaný

a

Město Písek

se sídlem Písek, Vnitřní Město, Velké náměstí 114/3, PSČ 397 19
zastoupené starostkou města Mgr. Evou Vanžurovou
IČO 00249998

jako dárce

jejímž předmětem je darování pozemkové parcely číslo **112/25** o výměře 32 m², ostatní plocha, jiná plocha, oddělené na základě geometrického plánu č. 1109 – 17/2017 ze dne 22. 6. 2017 z pozemkové parcely č. 112/1 k. ú. **Hradiště u Písku**

Výše uvedený pozemek, který je předmětem daru, je zastavěn stavbou silnice III/1403 a mostem ev. č. 1403 – 1 a 1403 – 2, Zátaví.

je platná ve smyslu ustanovení § 23 z. č. 129/2000 Sb., o krajích v platném znění

(dále jen zákon o krajích), neboť nabytí předmětné nemovitosti bylo schváleno podle ustanovení § 36 odst. 1 písm. a) zákona o krajích na základě usnesení Zastupitelstva Jihočeského kraje č. 218/2018/ZK- 14 ze dne 21. 6. 2018

V Českých Budějovicích dne

28. 06. 2019

28. 06. 2019

Bc. Jiří Švec
uvolněný člen Rady Jihočeského kraje



Město Písek
Mgr. Eva Vanžurová
starostka města

DOLOŽKA

osvědčující platnost právního úkonu

podle ustanovení § 41 zákona č. 128/2000 Sb., o obcích v platném znění

Darovací smlouva uzavřená mezi

Městem Písek

se sídlem Písek, Velké náměstí 114/3, PSČ 397 19
zastoupeným starostkou města Mgr. Evou Vanžurovou
IČO: 00249998
DIČ: CZ00249998, plátce DPH

jako dárce

a

Jihočeským krajem

se sídlem v Českých Budějovicích, U Zimního stadionu 1952/2, PSČ 370 76
zastoupený Bc. Jiřím Švecem, uvolněným členem Rady Jihočeského kraje na základě plné moci
udělené dne 31.05.2017 Mgr. Ivanou Stráskou, hejtmankou Jihočeského kraje v souladu
s ustanovením § 441 občanského zákoníku č. 89/2012 Sb.
IČO: 70890650
DIČ: CZ 70890650


jako obdarovaný

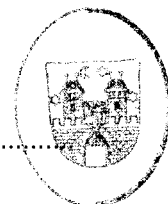
jejímž předmětem je darování pozemku parc. č. **112/25** o výměře 32 m², ostatní plocha – jiná
plocha, k. ú. Hradiště u Písku (pozemek byl oddělen na základě geometrického plánu č. 1109-17/2017
ze dne 22.06.2017 z pozemku parc. č. 112/1 k. ú. Hradiště u Písku)

je platná ve smyslu ustanovení § 41 z. č. 128/2000 Sb., o obcích v platném znění

(dále jen zákon o obcích), neboť darování této nemovitosti, bylo schváleno podle ustanovení § 85
písm. a) zákona o obcích na základě usnesení Zastupitelstva města Písek č. 85/14 ze dne 10.04.2014
a předmětná darovací smlouva byla schválena usnesením Zastupitelstva města Písek č. 227/18 ze
dne 06.12.2018.

V Písku dne **21. 12. 2018**


Mgr. Eva Vanžurová
starostka města



MĚSTO
PÍSEK

VÝKAZ DOSAVADNÍHO A NOVÉHO STAVU ÚDAJŮ KATASTRU NEMOVITOSTÍ

| Dosavadní stav | | | | Nový stav | | | | | | | | | | |
|-------------------------------|----------------|----------------|--------------------------------|-------------------------------|----------------|----------------|--------------------------------|------------|----------------------|--|--|------------------------|-------------------------|-------------|
| Označení pozemku parc. číslem | Výměra parcely | | Druh pozemku Způsob využití | Označení pozemku parc. číslem | Výměra parcely | | Druh pozemku Způsob využití | Typ stavby | Způsob určení výměry | Porovnání se stavem evidence právních vztahů | | | | |
| | ha | m ² | | | ha | m ² | | | | Způsob využití | Díl přechází z pozemku označeného v katastru nemovitostí | dřívější poz. evidenci | Číslo listu vlastnictví | Výměra dílu |
| | | | | | | | | | | | | ha | m ² | |
| 112/1 | 60 | 50 | ostat.pl. zeleň | 112/1 | 60 | 18 | ostat.pl. zeleň | | | 0 | 112/1 | 1 | 60 | 18 |
| | | | | 112/25 | | 32 | ostat.pl. jiná plocha | | | 2 | 112/1 | 1 | | 32 |
| | 60 | 50 | | | 60 | 50 | | | | | | | | |

Seznam souřadnic (S-JTSK)

| Souřadnice pro zápis do KN | | | | |
|----------------------------|-----------|------------|---------|------------------------------|
| Č. bodu | Y | X | kód kv. | Poznámka |
| 26-162 | 776605.45 | 1127793.62 | 3 | dř.kolíček |
| 26-171 | 776630.02 | 1127805.54 | 3 | barva |
| 26-343 | 776632.27 | 1127779.42 | 3 | dř.kolíček |
| 1 | 776617.81 | 1127799.62 | 3 | kraj zpevněné plochy (barva) |
| 2 | 776621.13 | 1127799.98 | 3 | roh zpevněné plochy |
| 3 | 776621.98 | 1127800.30 | 3 | roh zpevněné plochy |
| 4 | 776622.89 | 1127798.71 | 3 | roh zpevněné plochy |
| 5 | 776630.36 | 1127801.63 | 3 | kraj zpevněné plochy (barva) |

| | | |
|--|--|---|
| GEOMETRICKÝ PLÁN pro <i>rozdělení pozemku</i> | Geometrický plán ověřil úředně oprávněný zeměměřický inženýr: | Stejnopis ověřil úředně oprávněný zeměměřický inženýr: |
| | Jméno, příjmení: <i>Ing. Blanka Vávrová</i> | Jméno, příjmení: <i>Ing. Blanka Vávrová</i> |
| | Číslo položky seznamu úředně oprávněných zeměměřických inženýrů: <i>639/95</i> | Číslo položky seznamu úředně oprávněných zeměměřických inženýrů: <i>639/95</i> |
| | Dne: <i>22.6.2017</i> Číslo: <i>52/2017</i> | Dne: <i>29.6.2017</i> Číslo: <i>52/2017</i> |
| Náležitostmi a přesností odpovídá právním předpisům. | | Tento stejnopis odpovídá geometrickému plánu v elektronické podobě uloženému v dokumentaci katastrálního úřadu. |
| Vyhotovitel: <i>M.Částka, s.r.o.</i> <i>Mrkvičkova 1091/2, 163 00 Praha 6</i> tel.: <i>602619850</i> , email: <i>m.castkasro@miloscaska.cz</i> | Katastrální úřad souhlasí s očíslováním parcel. | |
| Číslo plánu: <i>1109-17/2017</i> | KÚ pro Jihočeský kraj KP Písek Ing. Dana Vladyková PGP-476/2017-305 2017.06.29 13:00:53 CEST | |
| Okres: <i>Písek</i> | | |
| Obec: <i>Písek</i> | | |
| Kat. uzemí: <i>Hradiště u Písku</i> | | |
| Mapový list: <i>Strakonice 0-3/34</i> | | |
| Dosavadním vlastníkům pozemků byla poskytnuta možnost seznámit se v terénu s průběhem navrhovaných nových hranic, které byly označeny předepsaným způsobem: <i>roh zpevněné plochy, barva</i> | | |



26-343

112/1

(22.29)

26-162

13.78

| | | | | |
|---|------|------|------|---|
| 4 | 1.83 | 0.90 | 3.39 | 1 |
| 3 | 2 | 3 | 2 | 1 |

8.03

89.5/1

5

3.94

13.53

672/1

26-171

676

112/4

112/24

127

112/5

