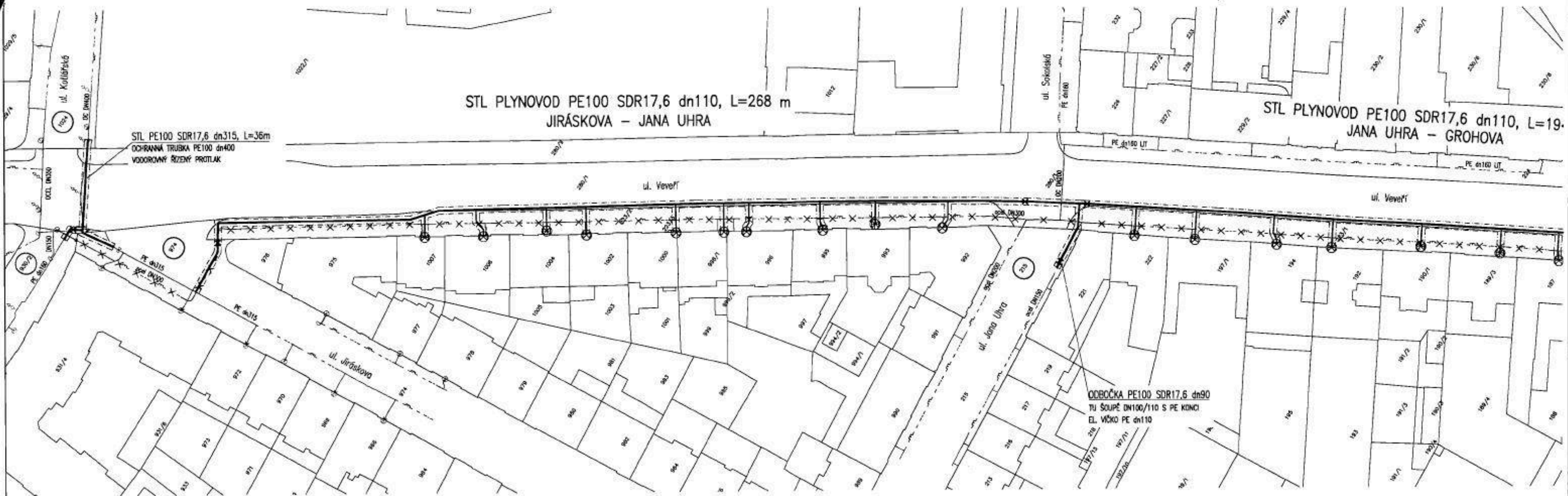


REKONSTRUČNÍ PRŮJEDNAČENÍ PLYNOVODŮ MĚŘITKO 1:1000

ČÍSLO STAVBY: 55742

KATASTRÁLNÍ SITUAČNÍ VÝKRES

MĚŘITKO 1:1000



LEGENDA:

- NOVÝ STL PLYNOVOD
- NOVÉ STL PLYNOVODNÍ PŘÍPOJKY
- STÁVAJÍCÍ STL PLYNOVOD
- STÁVAJÍCÍ NTL PLYNOVOD
- RUŠENÝ ÚSEK NTL PLYNOVODU - PONECHÁN V ZEMI

LEGENDA ZNAČEK:

- HUP NOVÝ
- HUP STÁVAJÍCÍ
- ZÁSLEPKA/ELEKTROVIČKO
- TRASOVÝ UZÁVĚR
- ROZSAH VB

Pozemek p.č.	LV č.	Vlastník
92	10001	Statutární město Brno
215	10001	Statutární město Brno
280/11	10001	Statutární město Brno
280/12	10001	Statutární město Brno
389	10001	Statutární město Brno
974	10001	Statutární město Brno
1024	10001	Statutární město Brno
930/2	10001	Statutární město Brno

VKLAD LISTŮ:

č.1	č.2
-----	-----

katastrální územní: Veverří 610372

Místo stavby: Brno - Veverří, ul. Veverří, Jiráskova, Jana Uhra, Grohova, Gorkého, Kotlářská		
Kraj: Jihomoravský kraj		
Vypracoval: [redacted]		
Stavebník: GasNet, s.r.o.		
Stavba: Reko MS Brno - Veverří I. etapa	Stupeň: DUR	Měřítko: 1:1000
Výkres: Katastrální situační výkres C. Situační výkresy	Počet A4: 2	Výkres č.: C.2
	Datum: 01/2019	
	Arch. č. - zak. č.: A3001-3001	

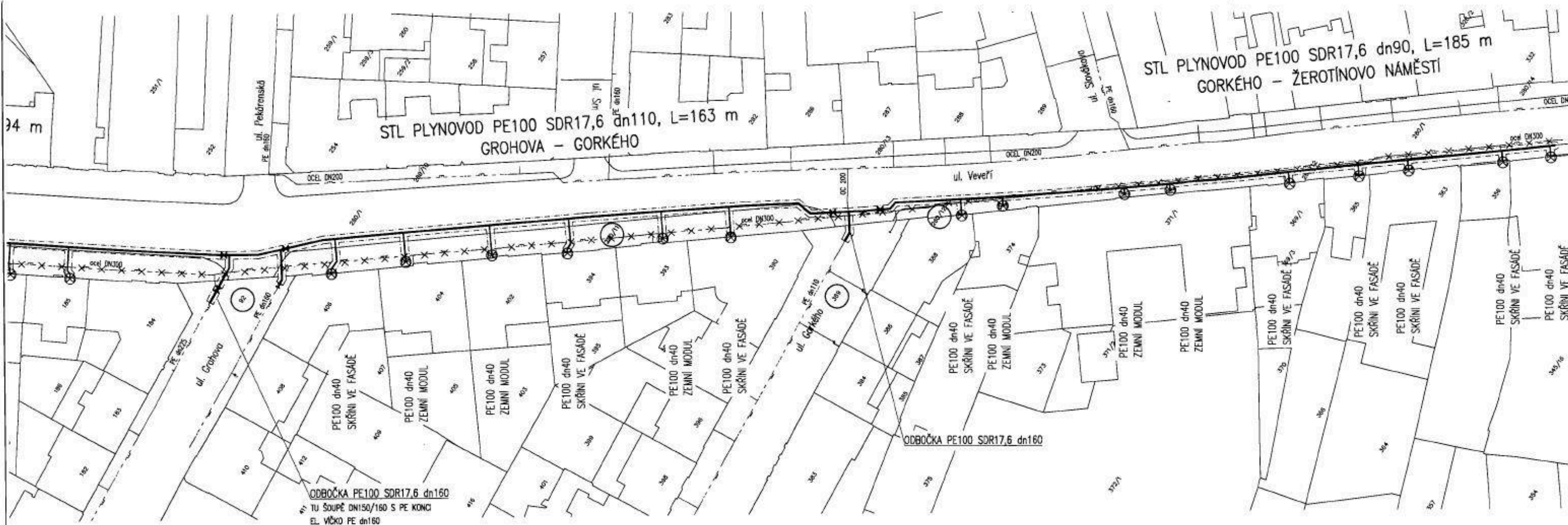


REKONSTRUKCE MS BRNO - VEVEŘÍ I. ETAPA

ČÍSLO STAVBY: 55742

KATASTRÁLNÍ SITUAČNÍ VÝKRES

MĚŘÍTKO 1:1000



Pozemek p.č.	LV č.	Vlastník
92	10001	Statutární město Brno
215	10001	Statutární město Brno
280/11	10001	Statutární město Brno
280/12	10001	Statutární město Brno
389	10001	Statutární město Brno
974	10001	Statutární město Brno
1024	10001	Statutární město Brno
930/2	10001	Statutární město Brno

LEGENDA:


- NOVÝ STL PLYNOVOD
- NOVÉ STL PLYNOVODNÍ PŘÍPOJKY
- STÁVAJÍCÍ STL PLYNOVOD
- STÁVAJÍCÍ NTL PLYNOVOD
- RUŠENÝ ÚSEK NTL PLYNOVODU - PONECHÁN V ZEMI

LEGENDA ZNAČEK:

- HUP NOVÝ
- HUP STÁVAJÍCÍ
- ZÁSLEPKA/ELEKTROVÍČKO
- TRASOVÝ UZÁVĚR
- ROZSAH VB

VKLAD LISTŮ:

č.1	č.2
-----	-----



katastrální územní: Veverí 610372

Místo stavby: Brno - Veverí, ul. Veverí, Jiráskova, Jana Uhra, Grohova, Gorkého, Kotlářská	
Kraj: Jihomoravský kraj	
Vypracoval:	Kontroloval:
Reditel divize:	Jednatel:
Stavebník: GasNet, s.r.o.	Stupeň: DUR
Stavba: Reko MS Brno - Veverí I. etapa	Měřítko: 1:1000
Výkres: Katastrální situační výkres	Počet A4: 2
C. Situační výkresy	Výkres č.: C.2
	Datum: 01/2019
	Arch. č. - zák. č.: A3001-3001