

PŘÍLOHA č. 1

Příloha pachtovní smlouvy č. 16N16/13

Variabilní symbol: 1611613 Uzavřeno: 13.6.2016 Roční pacht: 14 087 Kč
 Datum tisku: 12.6.2019 Účinná od: 1.7.2016

Pachtýři:

Název	Adresa
NAHOŘANSKÁ a.s.	Nahořany 112, 54907 Nahořany

Nemovitosti:

Pozn.	Parcela	/	Díl	Skp.	Kult.	Číslo LV	Typ sazby	Cena [Kč]	Výměra [m ²]	%	Pacht [Kč]
Katastr: Doubravice u České Skalice											
	147	40		2	7	10002	pc/ha	67 000,00	4 593	2,2	677,01
Celkem za katastr									4 593		677,01
Katastr: Krčín											
část	360	4		2	2	10002	pc/ha	96 900,00	2 583	2,2	550,64
Celkem za katastr									2 583		550,64
Katastr: Městec u Nahořan											
část	2080			2	2	10002	pc/ha	86 600,00	4 021	2,2	766,08
Celkem za katastr									4 021		766,08
Katastr: Nové Město nad Metují											
	1945			2	7	10002	pc/ha	48 200,00	3 970	2,2	420,98
část	1959			2	7	10002	pc/ha	48 200,00	154	2,2	16,33
Celkem za katastr									4 124		437,31
Katastr: Rychnověk											
část	237	2		2	7	10002	pc/ha	65 700,00	571	2,2	82,53
	243	5		2	2	10002	pc/ha	65 700,00	1 904	2,2	275,20
část	277	2		2	7	10002	pc/ha	65 700,00	60	2,2	8,67
	277	3		2	7	10002	pc/ha	65 700,00	958	2,2	138,47
	298	18		2	2	10002	pc/ha	65 700,00	1 419	2,2	205,10
	298	20		2	2	10002	pc/ha	65 700,00	16 990	2,2	2 455,73
část	307	10		2	7	10002	pc/ha	65 700,00	4 867	2,2	703,48
	307	19		2	7	10002	pc/ha	65 700,00	128	2,2	18,50
	312	7		2	7	10002	pc/ha	65 700,00	1 165	2,2	168,39
	314	12		2	7	10002	pc/ha	65 700,00	11 769	2,2	1 701,09
	316	13		2	2	10002	pc/ha	65 700,00	41	2,2	5,93
	345	3		2	2	10002	pc/ha	65 700,00	8 756	2,2	1 265,59
část	358	22		2	7	10002	pc/ha	65 700,00	6 850	2,2	990,10
	366	2		2	2	10002	pc/ha	65 700,00	1 040	2,2	150,32
část	376	1		2	14	10002	pc/ha	65 700,00	148	2,2	21,39
část	393	7		2	2	10002	pc/ha	65 700,00	940	2,2	135,87

Příloha pachtovní smlouvy č. 16N16/13

Variabilní symbol: 1611613 Uzavřeno: 13.6.2016 Roční pacht: 14 087 Kč

Datum tisku: 12.6.2019 Účinná od: 1.7.2016

Pozn.	Parcela	/	Díl	Skp.	Kult.	Číslo LV	Typ sazby	Cena [Kč]	Výměra [m ²]	%	Pacht [Kč]
Katastr: Rychnovek											
	412			2	14	10002	pc/ha	65 700,00	257	2,2	37,15
Celkem za katastr									57 863		8 363,52
Katastr: Velká Jesenice											
	760	12		2	2	10002	pc/ha	81 300,00	578	2,2	103,38
Celkem za katastr									578		103,38
Katastr: Veselice nad Metují											
	94	18		2	7	10002	pc/ha	80 000,00	4 577	2,2	805,55
	96	7		2	2	10002	pc/ha	80 000,00	272	2,2	47,87
	96	8		2	2	10002	pc/ha	80 000,00	328	2,2	57,73
	240	39		2	2	10002	pc/ha	80 000,00	5 412	2,2	952,51
	305	17		2	2	10002	pc/ha	80 000,00	535	2,2	94,16
Celkem za katastr									11 124		1 957,82
Katastr: Volovka											
	160	1		2	7	10002	pc/ha	78 000,00	4 463	2,2	765,85
část	171	6		2	14	10002	pc/ha	78 000,00	10	2,2	1,72
Celkem za katastr									4 473		767,57
Katastr: Vrchoviny											
	328	2		2	2	10002	pc/ha	52 900,00	206	2,2	23,97
Celkem za katastr									206		23,97
Katastr: Zvole											
	323	6		2	7	10002	pc/ha	61 200,00	988	2,2	133,02
	323	7		2	7	10002	pc/ha	61 200,00	1 283	2,2	172,74
	342	1		2	2	10002	pc/ha	61 200,00	11	2,2	1,48
	342	2		2	2	10002	pc/ha	61 200,00	98	2,2	13,19
	344	1		2	2	10002	pc/ha	61 200,00	61	2,2	8,21
	344	2		2	2	10002	pc/ha	61 200,00	371	2,2	49,95
část	344	3		2	2	10002	pc/ha	61 200,00	454	2,2	61,13
Celkem za katastr									3 266		439,73
Celkem									92 831		14 087

Vysvětlivky k typu sazby:

ha...za hektar

jdn...za jednotku

pc/ha...průměrná cena za hektar

m²...za m²

PŘÍLOHA č. 2
VÝPIS Z KATASTRU NEMOVITOSTÍ - KatastrNVF

12.6.2019 8:48:22

Informace o parcelách
na katastrálním území: Městec u Nahořan
Číselný kód: 701220

Obec:	Nahořany	Číselný kód:	574261					
Okres:	Náchod	Číselný kód:	3605					
Par.cis	Díl	Výměra[m ²]	DP	CP-E	LV	Využití	Mapa	Parcelní skupina
2080	0	5768	2		10002		DKM	2
		517	KÓD BPEJ 51212					
		5251	KÓD BPEJ 54300					
Vlastník:	10002	Státní pozemkový úřad, Cast obce: Žižkov Husinecká 1024/11a-Praha, 13000 Česká republika						
Počet parcel						1		
Výměra celkem[m ²]						5768		

VÝPIS Z KATASTRU NEMOVITOSTÍ - KatastrNVF

12.6.2019 8:48:56

Informace o parcelách
na katastrálním území: Nové Město nad Metují
Číselný kód: 706442

Obec:	Nové Město nad Metují	Číselný kód:	574279					
Okres:	Náchod	Číselný kód:	3605					
Par.cis	Díl	Výměra[m ²]	DP	CP-E	LV	Využití	Mapa	Parcelní skupina
1959	0	793	7		10002		DKM	2
		85	KÓD BPEJ 74068					
		708	KÓD BPEJ 75600					
Vlastník:	10002	Státní pozemkový úřad, Cast obce: Žižkov Husinecká 1024/11a-Praha, 13000 Česká republika						
Počet parcel						1		
Výměra celkem[m ²]						793		

VÝPIS Z KATASTRU NEMOVITOSTÍ - KatastrNVF

12.6.2019 8:49:24

Informace o parcelách
na katastrálním území: Rychnovek
Číselný kód: 744387

Obec:	Rychnovek	Číselný kód:	574406					
Okres:	Náchod	Číselný kód:	3605					
Par.cis	Díl	Výměra[m ²]	DP	CP-E	LV	Využití	Mapa	Parcelní skupina
376/1	0	1532	14		10002	17	DKM	2
Vlastník:	10002	Státní pozemkový úřad, Cast obce: Žižkov Husinecká 1024/11a-Praha, 13000 Česká republika						
Počet parcel						1		
Výměra celkem[m ²]						1532		

VÝPIS Z KATASTRU NEMOVITOSTÍ - KatastrNVF

12.6.2019 8:49:46

Informace o parcelách
na katastrálním území: Volovka
Číselný kód: 778443

Obec:	Velká Jesenice	Číselný kód:	574562					
Okres:	Náchod	Číselný kód:	3605					
Par.cis	Díl	Výměra[m ²]	DP	CP-E	LV	Využití	Mapa	Parcelní skupina
171/6	0	2390	14		10002	16	DKM	2
Vlastník:	10002	Státní pozemkový úřad, Čast obce: Žižkov Husinecká 1024/11a-Praha, 13000 Česká republika						
						Počet parcel	1	
						Výměra celkem[m ²]	2390	

VÝPIS Z KATASTRU NEMOVITOSTÍ - KatastrNVF

12.6.2019 8:50:02

Informace o parcelách
na katastrálním území: Zvole
Číselný kód: 744395

Obec:	Rychnovek	Číselný kód:	574406					
Okres:	Náchod	Číselný kód:	3605					
Par.cis	Díl	Výměra[m ²]	DP	CP-E	LV	Využití	Mapa	Parcelní skupina
344/3	0	518	2		10002		DKM	2
Vlastník:	10002	518 KÓD BPEJ 52011 Státní pozemkový úřad, Čast obce: Žižkov Husinecká 1024/11a-Praha, 13000 Česká republika						
						Počet parcel	1	
						Výměra celkem[m ²]	518	

k.ú. Městec u Nahořan KN p.č. 2080 – část

2078

2079

2080

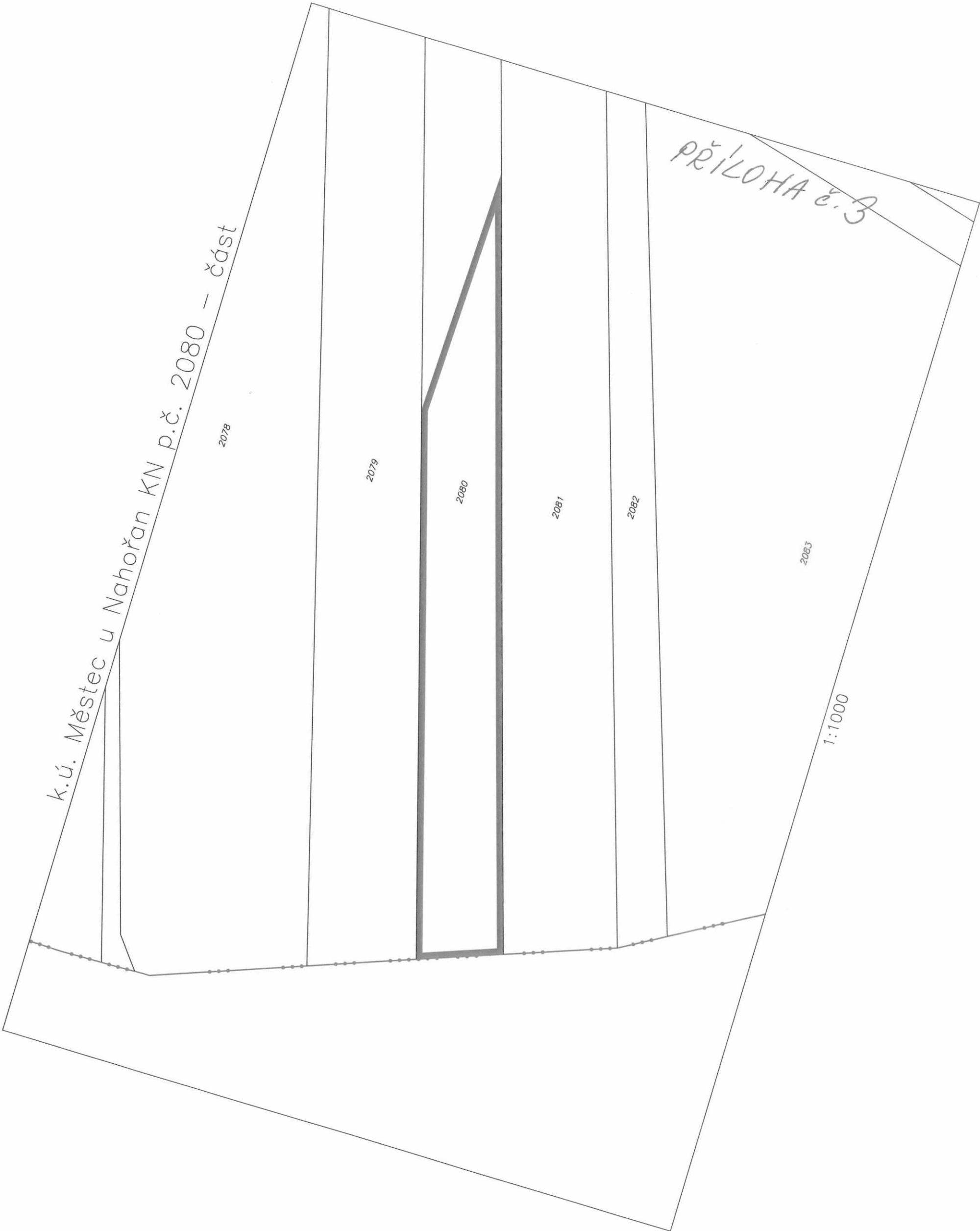
2081

2082

2083

PŘÍLOHA č. 3

1:1000

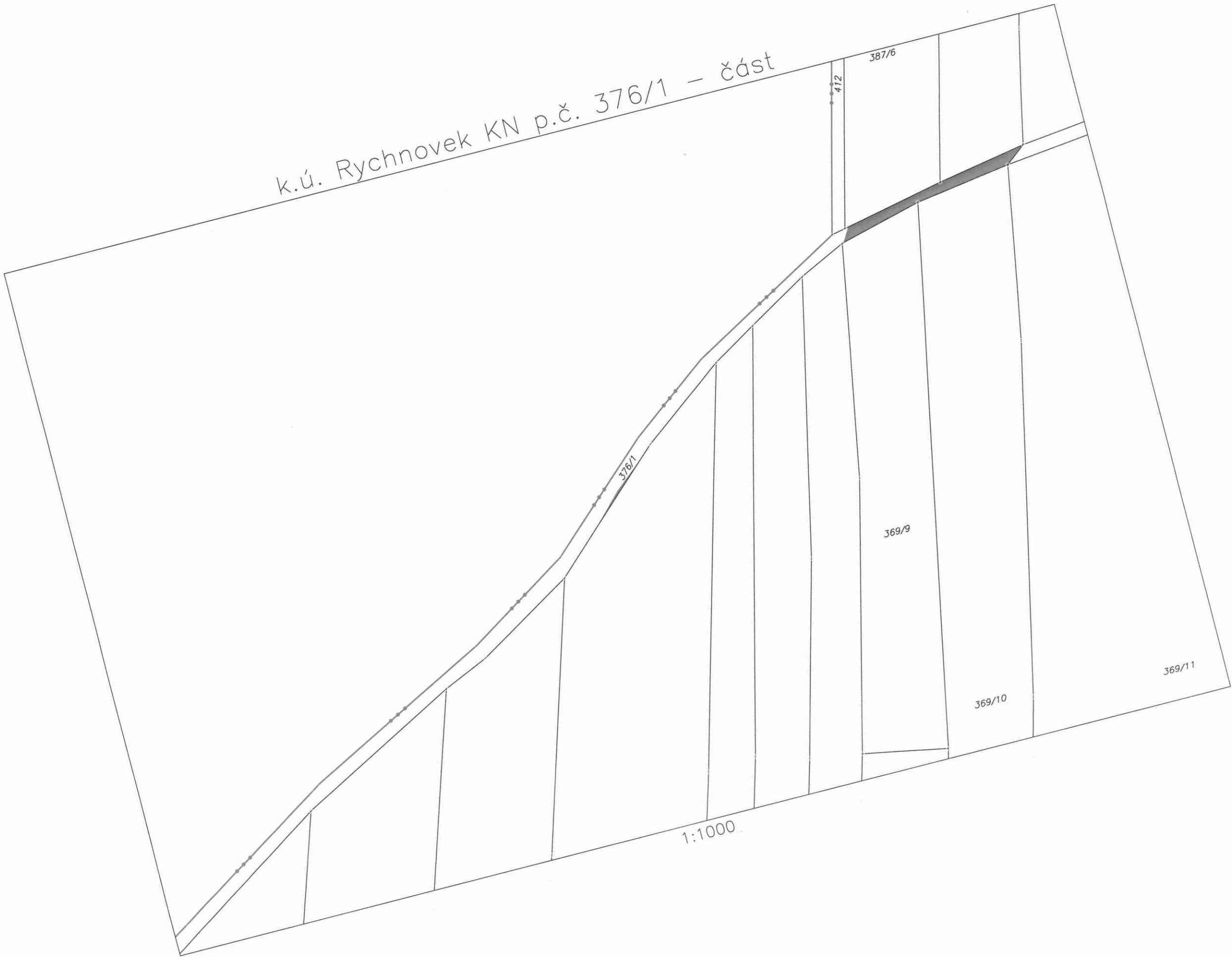


k.ú. Nové Město nad Metují KN p.č. 1959 – část



1:1000

k.ú. Rychnovek KN p.č. 376/1 – část



1:1000

387/6

412

376/1

369/9

369/10

369/11

k.ú. Volovka KN p.č. 171/6 – část

Q
138

171/1

171/6

182/25

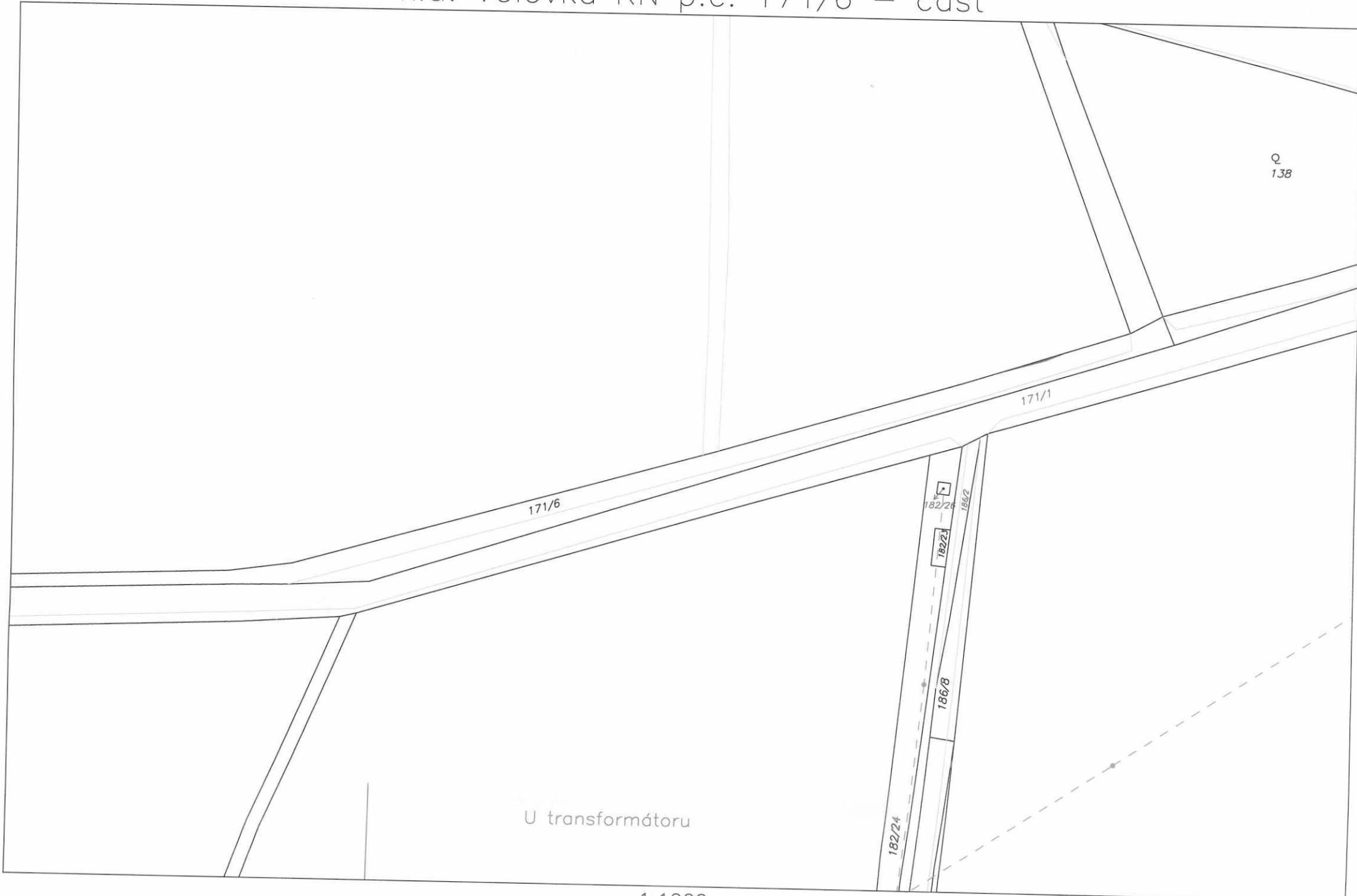
182/23

186/8

182/24

U transformátoru

1:1000



k.ú. Zvole KN p.č. 344/3 – část

