

## DODATEK Č. 1

### PROVÁDĚCÍ SMLOUVY O DÍLO – ČÁST 1 – STANDARDIZOVANÝ POSTUP

#### MŽP – OG - 11/19/SDD

k Rámcové smlouvě o dílo – část 1 ze dne 24. 11. 2015, CES: 150 018

### SMLUVNÍ STRANY

#### Česká republika – Ministerstvo životního prostředí

se sídlem: Vršovická 1442/65, 100 10 Praha 10  
zastoupená: RNDr. Martinem Holým, ředitelem odboru geologie a zástupcem náměstka  
pro řízení sekce ochrany přírody a krajiny

IČO: 00164801  
bankovní spojení: ČNB Praha 1, Na Příkopě 28  
číslo účtu: 7628001/0710

kontaktní osoba: Ing. Petr Uldrych, vedoucí oddělení nerostných zdrojů  
tel. + 420 627 122 667, email: petr.uldrych@mzp.cz

(dále jen „Objednatel“)

na straně jedné

a

#### Sdružení „Likvidace SDD – PKÚ + AZS + GIS – Oblast 1“

Za sdružení jedná na základě plné moci vedoucí společník Palivový kombinát Ústí, státní podnik (viz příloha č. 4.1 Rámcové smlouvy). Sídlem sdružení je sídlo vedoucího společníka na adrese: Palivový kombinát Ústí, státní podnik, Hrbovická 2, 403 39 Chlumec.

#### Palivový kombinát Ústí, státní podnik

se sídlem: Hrbovická 2, 403 39 Chlumec  
zastoupený: Ing. Petrem Lencem, ředitelem  
IČO: 00007536  
DIČ: CZ00007536  
Bankovní spojení: Raiffeisenbank a.s., Ústí nad Labem  
číslo účtu: 75 36 12 30 00/5500

zapsaný v obchodním rejstříku vedeném Krajským soudem v Ústí nad Labem, oddíl AXVIII, vložka 433

(dále také „vedoucí společník“ nebo „PKÚ“)

**AZ SANACE a.s.**

se sídlem: Pražská 53, 400 01 Ústí nad Labem  
zastoupená: Ing. Jakubem Zavoralem Ph.D., statutárním ředitelem  
IČO: 25033514  
DIČ: CZ25033514  
Bankovní spojení: ČSOB a.s.  
číslo účtu: 129211415/0300

zapsaná v obchodním rejstříku vedeném Krajským soudem v Ústí nad Labem, oddíl B, vložka 1093

**GIS-GEOINDUSTRY, s.r.o.**

se sídlem: Tleskačova 1329/16, 323 00 Plzeň  
zastoupená: Ing. Pavlem Rusnokem, jednatelem společnosti  
IČO: 49196375  
DIČ: CZ49196375 plátce DPH  
Bankovní spojení: Raiffeisenbank im Stiftland eG, Plzeň  
číslo účtu: 505930/8030

zapsaná v obchodním rejstříku vedeném Krajským soudem v Plzni, oddíl C, vložka 4319

Za sdružení jednající: Ing. Petr Lenc, ředitel PKÚ

Kontaktní osoba: Ing. Karel Bureš, na základě plné moci, tel: 

Email: 

(dále jen „Zhotovitel“) na straně druhé

uzavřeli níže uvedeného dne, měsíce a roku tento

**dodatek č. 1**

(dále jen „Dodatek č. 1“)

**Prováděcí smlouvy o dílo č. MŽP-OG-11/19/SDD**

(dále jen „Prováděcí smlouva“)

**k Rámcové smlouvě o dílo – část 1 ze dne 24. 11. 2015, CES: 150 018**

(dále jen „Rámcová smlouva“).

Tímto Dodatkem č. 1 se předmětná Prováděcí smlouva mění a doplňuje takto:

### I. Změny Prováděcí smlouvy

- I.1 Smluvní strany se dohodly, že účinností tohoto Dodatku č. 1 se znění čl. 3 Prováděcí smlouvy mění a nově zní:

Čl. 3

#### Doba, místo a podmínky plnění

1. Zhotovitel je povinen předat dílo objednateli nejdéle do 31. 10. 2019 (dodací lhůta).

### II. Ostatní ujednání

- II.1 Ostatní ujednání Prováděcí smlouvy nedotčená tímto Dodatkem č. 1 se nemění.

### III. Závěrečná ujednání

- III.1 Nedílnou součástí tohoto Dodatku č. 1 jsou jeho přílohy:

- a) Žádost zhotovitele o uzavření dodatku.
- b) Vyjádření uživatele pozemku.

- III.2 Dodatek č. 1 je vyhotoven ve čtyřech stejnopisech, každý s platností originálu, přičemž Zhotovitel obdrží dvě vyhotovení a Objednatel také dvě vyhotovení.

- III.3 Tento Dodatek č. 1 nabývá platnosti dnem jeho podpisu oběma Smluvními stranami a účinností dnem uveřejnění v informačním systému Registr smluv v souladu se zákonem č.340/2015 Sb., o zvláštních podmínkách účinnosti některých smluv, uveřejňování těchto smluv a o registru smluv (zákon o registru smluv).

**Smluvní strany prohlašují, že si tento Dodatek č. 1 přečetly, že s jeho obsahem souhlasí a na důkaz toho k němu připojují svoje podpisy**

**Objednatel**

**Zhotovitel**

V Praze, dne 1.4.2019

V Chlumci, dne 24.6.2019




Česká republika – Ministerstvo životního prostředí  
RNDr. Martin Holý, ředitel odboru geologie  
a zástupce náměstka  
pro řízení sekce ochrany přírody a krajiny

Ing. Petr Lenc  
ředitel  
Palivový kombinát Ústí, státní podnik  
vedoucí společník Sdružení  
„Likvidace SDD – PKÚ + AZS + GIS – Oblast 1“

GIS-GEOINDUSTRY, s.r.o.  
Tleskačova 1329/16  
323 00 Plzeň

Vyjádření

Likvidace starého důlního díla na parcele p.č. 662/2 Vilémov

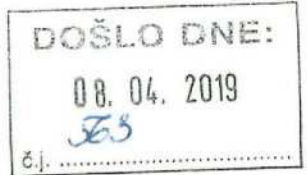
Souhlasíme s provedením prací koncem července až začátkem srpna.  
Telefonicky pak upřesníme termín, kdy můžete na pole najet, abychom pak mohli zasít.  
Tel. 

Děkuji a s pozdravem



15.4. 2019





*Ve Vitčicích, dne 4.4. 2019*

*Věc: Povolení vstupu na pozemek p.č. 662/2, k.ú. Vilémov u Kadaně*

*Na základě Vaší žádosti ze dne 7.3. 2019 vyhovujeme Vaší žádosti.  
Odhadujeme výšku škody minimálně na 10.000,- Kč. Reálná výška škody bude stanovena až po ukončení prací.  
Žádáme Vás, abyste nás informovali o začátku a ukončení plánovaných prací.*

*S přátelským pozdravem,*



*Šásek – Vitčice s.r.o.*





Ministerstvo životního prostředí  
odbor geologie  
Vršovická 65  
100 10 Praha 10

VÁŠ DOPIS /  
ZE DNE

NAŠE ZNAČKA

VYŘIZUJE Ing. Karel Bureš

17. 6. 2019/Údolí

### Žádost o schválení dodatku smlouvy.

Žádáme o schválení dodatku smlouvy o dílo MŽP-OG-11/19/SDD, číslo jednací ENV/2019/37456 na provedení díla: Realizace zabezpečení SDD „propad Vilémov u Kadaně (p.č. 662/2)“ (č.o. 2750) v k.ú. Vilémov u Kadaně.

Dodatek se bude týkat prodloužení termínu ukončení prací do 31. 10. 2019.

#### Zdůvodnění žádosti:

Vzhledem k tomu, že propad se nachází na pozemku p.č. 662/2 uprostřed osetého pole, vydal uživatel pozemku povolení ke vstupu na pozemek až po sklizni, což bude v první polovině srpna 2019. Po dobu provádění prací umožní vstup na pozemek s tím, že samotnou plochu prací a přístupovou cestu k ní nezorá až do doby ukončení prací. Tím se prodlouží termín provedení prací přes původně schválený termín ukončení prací, který byl do 31. 7. 2019.


Proto žádáme o prodloužení termínu provedení prací do 31. 10. 2019.

S pozdravem

V Horním Slavkově  
dne 17. 6. 2019



Ing. Karel Bureš  
projektant HČ  
prokurista  
email: [gisudoli@geoindustry.cz](mailto:gisudoli@geoindustry.cz)



**GIS-GEOINDUSTRY, s.r.o.**  
Tieskačova 1329/16, Plzeň 323 00

IČO : 49196375  
DIČ : CZ49196375

TEL : 377 539 672

E-mail : [gisgeo@post.cz](mailto:gisgeo@post.cz)

Zapsáno v obchodním rejstříku vedeném Krajským soudem v Plzni oddíl C, vložka 4319

## ZÁPIS

z provedené kontroly KD č. 1, konané dne 25.4.2019

### 1. Kontrolované akce:

Zajištění nebo likvidaci SDD **Realizace zabezpečení SDD „propad Vilémov u Kadaně (p.č. 662/2)“ (č.o. 2750) v k.ú. Vilémov u Kadaně** a vyřešení střetů zájmů pro provedení hornické činnosti.

**Zabezpečovatel** (název, sídlo): Sdružení "Likvidace SDD – PKÚ + AZS + GIS – Oblast I"  
Sídlem sdružení je sídlo vedoucího společníka na adrese:  
Palivový kombinát Ústí, státní podnik, Hrbovická 2, 403 39  
Chlumec

Zhotovitel: účastník sdružení GIS-GEOINDUSTRY, s.r.o., Tleskačova 1329/16, 32300 Plzeň  
**Číslo smlouvy Zabezpečovatele/ze dne:** MŽP-OG-11/19/SDD č.j. ENV/2019/37456 ze dne 6.3.2019.

**Termín zahájení prací:** 6.3.2019 – terénní rekognoskace a konzultace o sanačních pracích

**Termín ukončení prací:** 31.7.2019 dle PS zabezpečovatele

K výše uvedené kontrole jsou uzavřeny následující dodatky: dosud nejsou

### 2. Kontrola dokumentace

V průběhu kontroly byla kontrolována následující dokumentace:

1. Kontrola části dokumentace Plánu likvidace SDD = střety zájmů

### 3. Kontrola pracovišť

Pracoviště neobsazeno. Probíhá řešení střetů zájmů. Nájemce polností tj. p.p.č 662/2 k.ú. Vilémov u Kadaně, při řešení vstupu na pozemky vznesl připomínku. Požaduje na osetém poli zahájit likvidaci propadu do SDD až po žních tj. cca po 15.8.2019. GDO doporučuje tuto situaci řešit žádostí o uzavření dodatku k prováděcí smlouvě s posunutím termínu do 30.9.2019

### 4. Kontrola finančního plnění zabezpečovacích prací:

Rozpočtová část PL dosud v realizaci

K datu kontroly byly podle soupisu provedených prací odebrány práce za: *dosud nebyly odebrány žádné práce 0,00,-Kč. bez DPH*

**což činí 0,00 Kč. vč. DPH** (viz. faktura č. dosud nefakturováno)

Finanční objemy pro rok 2019 stanoveny: dosud v realizaci

Dosud čerpáno v roce 2019

nečerpáno Kč. vč. DPH

V kontrolovaném období 2019 čerpáno

dosud nečerpáno Kč. vč. DPH

Pro rok 2019 zůstává

dosud nečerpáno Kč. vč. DPH

Nedočerpáno:

dosud nečerpáno Kč. vč. DPH

## 5. Doporučení a opatření:

Byla provedena terénní rekognoskace a dořešeny střety zájmů

**Vyjádření zabezpečovatele:** bude podána žádost o uzavření dodatku k PS

**Přípomínky a poznámky zástupce GDO:** žádost GDO doporučuje schválit

**Účastníci kontroly:**

Za generální dozor objednatele: jméno a funkce    Ing. Daniel Prečuch – vykonavatel GDO  
společnost GEOtest, a.s.



Za zhotovitele: GIS GEOINDUSTRY, s.r.o.: jméno a funkce: Ing. Karel Bureš závodní dolu a  
báňský projektant



Přílohy: 1) vyjádření nájemce pozemku 662/2 k.ú. Vilémov u Kadaně



