

příčemž v případě, že se Povinný rozhodne pronajmout všechny reklamní plochy a/nebo billboardy umístěné na Parkovacím domě a/nebo Služebných pozemcích jednomu subjektu s tím, že tento subjekt je bude oprávněn dál podnájemat nebo dávat do užívání třetím osobám, nebo pokud Povinný umožní umístit reklamní plochy a/nebo billboardy na Parkovacím domě a/nebo Služebných pozemcích jakékoliv třetí osobě, je povinen na takovéto subjekty / osoby přenést veškeré své povinnosti plynoucí z tohoto Práva prvního odmítnutí s tím, že porušení práv vlastníka Panujících pozemků plynoucích z Práva prvního odmítnutí ze strany takového subjektu / osoby je považováno za porušení ze strany Povinného.

4. POVAHA A DOBA TRVÁNÍ SLUŽEBNOSTÍ

- 4.1 Služebnosti se zřizují ve prospěch každého vlastníka Panujících nemovitostí nebo jejich částí („*in rem*“).
- 4.2 Služebnosti se zřizují na dobu neurčitou.

5. VKLAD SLUŽEBNOSTI DO KATASTRU NEMOVITOSTÍ

- 5.1 Oprávněný nabude právo odpovídající Služebnostem okamžikem vkladu práva odpovídajícího Služebnostem do katastru nemovitostí provedeného na základě rozhodnutí katastrálního úřadu o povolení takového vkladu. Oprávněný nabude právo odpovídající Služebnostem se zpětnou účinností, a to k datu podání návrhu na vklad příslušnému katastrálnímu úřadu („*Návrh na vklad*“).
- 5.2 Návrh na vklad byl podepsán Smluvními stranami společně s touto Smlouvou.
- 5.3 Pokud příslušný katastrální úřad zastaví řízení o povolení vkladu Služebností do katastru nemovitostí nebo vyzve k odstranění nedostatků, poskytnou si Smluvní strany vzájemně nezbytnou součinnost za účelem co možná nejrychlejšího odstranění všech překážek či odstranění všech nesrovnalostí v této Smlouvě a/nebo Návrhu na vklad v co nejkratší době, aby mohl katastrální úřad povolit vklad Služebností do katastru nemovitostí v co nejkratší době.
- 5.4 Bude-li Návrh na vklad zamítnut na základě pravomocného rozhodnutí, z důvodu právních nedostatků této Smlouvy zjištěných v průběhu kontrolních činností v rámci schvalovacího procesu v souvislosti s vkladem Služebností do katastru nemovitostí, zavazují se Strany uzavřít novou smlouvu o zřízení služebností, za níže uvedených podmínek („*Nová smlouva*“). Znění Nové smlouvy bude plně v souladu se zněním této Smlouvy, s výjimkou ustanovení, v nichž byly zjištěny právní nedostatky. Ustanovení obsahující právní nedostatky musejí být nahrazena novými ustanoveními v dobré víře tak, aby došlo k odstranění daných právních nedostatků, přičemž obsah a význam těchto ustanovení musí zůstat beze změn. Každá Smluvní strana je oprávněna vyzvat druhou Stranu k uzavření Nové smlouvy předložením upraveného návrhu Nové smlouvy do patnácti (15) kalendářních dnů ode dne, kdy rozhodnutí katastrálního úřadu o zamítnutí vkladu Služebností nabude právní moci. Vyzvaná Strana musí uzavřít Novou smlouvu nejpozději do patnácti (15) kalendářních dnů od doručení žádosti.

6. BEÚPLATNOST ZŘÍZENÍ SLUŽEBNOSTÍ

- 6.1 Povinný zřizuje Služebnosti bezúplatně, a to s ohledem na to, že Oprávněný byl ochoten na části Služebných pozemků strpět v souladu se Smlouvou o spolupráci (resp. Nájemní smlouvou a Budoucími smlouvami o zřízení věcných břemen (jak jsou tyto pojmy definovány ve Smlouvě o spolupráci) / smluv uzavíraných na jejich základě) realizaci Přeložek vedení, Stavebních úprav a Světelné signalizace (jak jsou tyto pojmy definovány ve Smlouvě o spolupráci).

7. NÁKLADY

- 7.1 Povinný uhradí veškeré správní a administrativní poplatky přímo spojené se zřízením Služebnosti a s jejím zápisem do katastru nemovitostí (kolky).
- 7.2 Smluvní strany se dohodly, že Oprávněný (ani žádný další oprávněný ze Služebnosti) není povinen k žádným dalším platbám spojeným se Služebnostmi, zejména není povinen podílet se na úhradě nákladů na provoz, opravy, správu a údržbu [Služebných pozemků / Služebného pozemku], Parkovacího domu a/nebo Směrových značek či jejich osvětlení, přičemž Povinný je povinen udržovat Směrové značky i jejich osvětlení v provozuschopném stavu a nést veškeré náklady na dodávku elektrické energie pro osvětlení Směrových značek.

8. ZÁVĚREČNÁ USTANOVENÍ

- 8.1 Tato Smlouva a veškeré dodatky k ní se řídí právními předpisy České republiky a budou vykládány v souladu s nimi.
- 8.2 V případě, že Povinný poruší jakoukoliv povinnost uvedenou v této Smlouvě, je povinen uhradit Oprávněnému smluvní pokutu ve výši 50 000,- Kč za každý případ porušení jakékoliv povinnosti Povinného uvedené v této Smlouvě.
- 8.3 V souladu s ust. § 43 zákona č. 131/2000 Sb., o hlavním městě Praze, ve znění pozdějších předpisů, tímto Kupující potvrzuje, že uzavření této Smlouvy schválila Rada hlavního města Prahy usnesením č. [•] ze dne [•].
- 8.4 Tato Smlouva se stává platnou k datu jejího podpisu oběma Smluvními stranami a účinnou dnem jejího uveřejnění prostřednictvím registru smluv dle Zákona o registru smluv, přičemž zveřejnění této Smlouvy ve výše uvedeném registru zajistí Povinný nejpozději do pěti (5) dnů od uzavření této Smlouvy a v téže lhůtě poskytne Oprávněnému doklad o takovémto zveřejnění.
- 8.5 Smluvní strany výslovně souhlasí s tím, aby tato Smlouva byla vedena v evidenci CES, tj. v centrální evidenci smluv, vedené Oprávněný, která je veřejně přístupná a která obsahuje údaje o smluvních stranách, číselné označení této Smlouvy, datum jejího podpisu a text této Smlouvy. Smluvní strany prohlašují, že skutečnosti uvedené v této Smlouvě nepovažují za obchodní tajemství ve smyslu § 504 Občanského zákoníku a udělují svolení k jejich užití a zveřejnění bez stanovení jakýchkoli dalších podmínek.
- 8.6 Oprávněný bere na vědomí, že Povinný je povinen na žádost třetí osoby poskytovat informace v souladu se zákonem č. 106/1999 Sb., o svobodném přístupu k informacím, ve znění pozdějších předpisů, a souhlasí s tím, aby informace obsažené v této Smlouvě v souladu a v rozsahu stanoveném výše uvedeným zákonem byly poskytnuty třetím osobám, pokud o ně požádají.
- 8.7 Je-li jakékoli ustanovení této Smlouvy jakýmkoli příslušným soudem nebo jiným orgánem shledáno neplatným, neúčinným či nevymahatelným, má se za to, že takovéto ustanovení je ze Smlouvy vyškrtáno, a zbývající ustanovení této Smlouvy zůstávají platné a účinné, pokud lze předpokládat, že by Smluvní strany tuto Smlouvu uzavřely i bez tohoto ustanovení, pokud by jej včas uznaly zdánlivým, neplatným nebo nevymahatelným (oddělitelnost). V takovém případě Smluvní strany okamžitě podepíší dodatek k této Smlouvě, který je nezbytný k dosažení stejného účinku, nebo, není-li to možné, účinku, který se co nejvíce blíží účinku příslušného neplatného, neúčinného nebo nevymahatelného ustanovení.
- 8.8 Smluvní strany tímto vylučují pro použití § 1740 odst. 3 Občanského zákoníku, který stanoví, že smlouva je uzavřena i tehdy, kdy nedojde k úplné shodě projevů vůle smluvních stran.
- 8.9 Povinný tímto prohlašuje, že ve smyslu § 1764 Občanského zákoníku na sebe bere nebezpečí změny okolností a že pokud dojde po uzavření této Smlouvy ke změně okolností do té míry, že bude pro Povinného ztíženo plnění dle této Smlouvy, nemá tato skutečnost vliv na povinnost

Smlouva o zřízení služebnosti

Povinného plnit závazky z této Smlouvy a Povinný tedy není oprávněn domáhat se na druhé Smluvní straně a/nebo prostřednictvím soudu obnovení jednání o této Smlouvě z důvodu podstatné změny okolností zakládající hrubý nepoměr v právech a povinnostech Smluvních stran. Smluvní strany tímto vylučují pro použití § 1765 a § 1766 Občanského zákoníku.

- 8.10 Smluvní strany se tímto zavazují jednat v souladu s oprávněnými zájmy druhé Smluvní strany a účelem této Smlouvy a učinit veškeré právní úkony a poskytnout si součinnost nezbytné pro plnění závazků vyplývajících z této Smlouvy.
- 8.11 Tato Smlouva představuje úplnou dohodu Smluvní stran ve věci jejího předmětu k datu jejího podpisu a nahrazuje veškeré předchozí dohody a ujednání Smluvních stran ve věci jejího předmětu.
- 8.12 Následující Přílohy tvoří nedílnou součást této Smlouvy:
Příloha 1 [Vizualizace/Fotografie] s umístěním Směrových značek
- 8.13 Tuto Smlouvu lze měnit, doplňovat a nahradit jen na základě písemných dodatků s podpisy obou Smluvních stran.
- 8.14 Tato Smlouva je vyhotovena a podepsána v devíti (9) vyhotoveních v českém jazyce, z nichž šest (6) vyhotovení obdrží Povinný, dvě (2) vyhotovení Oprávněný a jedno (1) bude sloužit pro účely zápisu Služebností do katastru nemovitostí.

NA DŮKAZ toho, že souhlasí s obsahem této Smlouvy, že jí rozumí a že se zavazují ji splnit, Smluvní strany připojují své podpisy a prohlašují, že tuto Smlouvu uzavírají ze své svobodné a vážné vůle, nikoli v tísní, a zejména nikoli ve finanční tísní.

V Praze, dne [•]

Hlavní město Praha

Jméno: [•]
Funkce: [•]

Jméno: [•]
Funkce: [•]

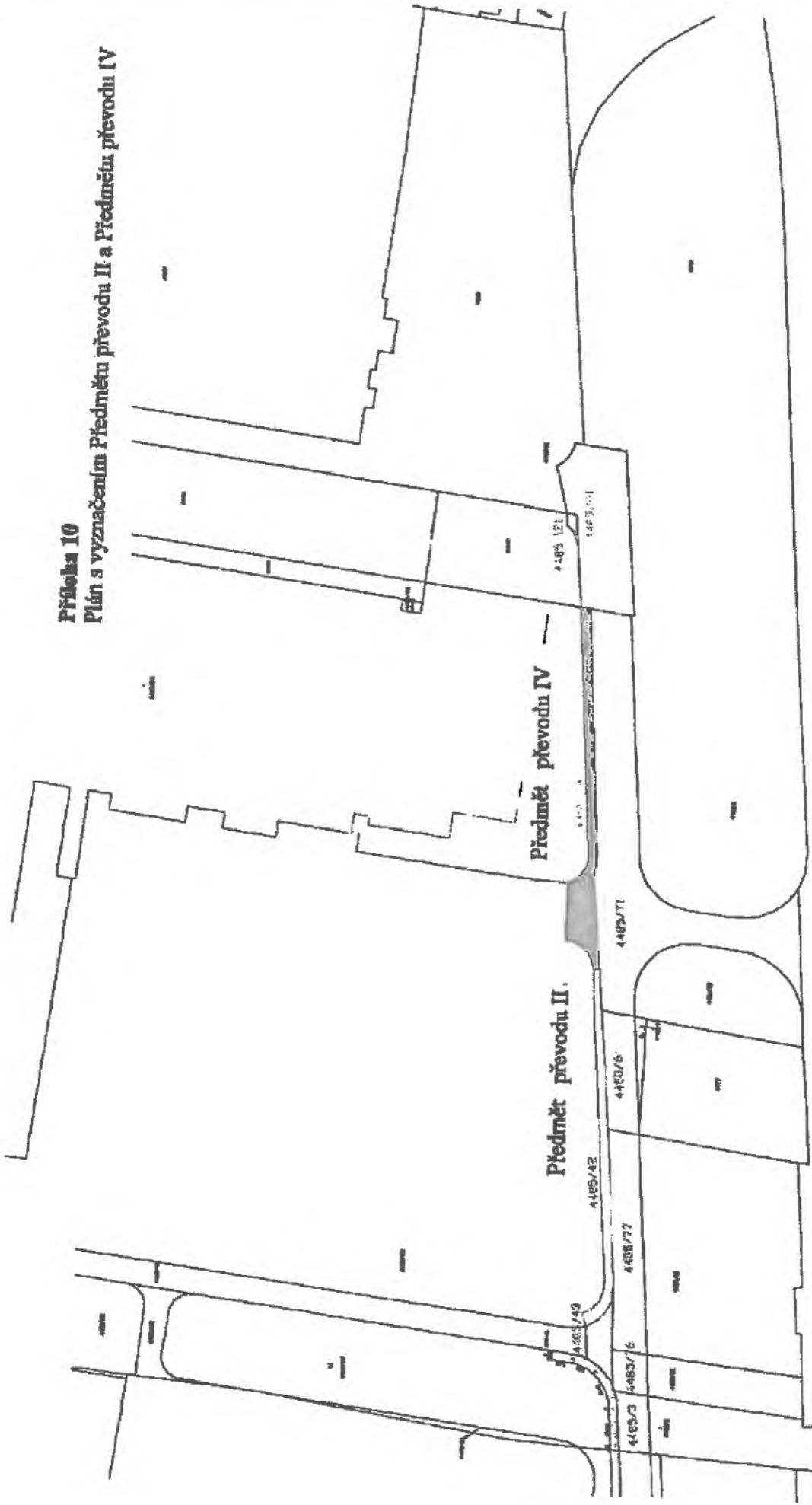
HORNBACH BAUMARKT CS spol. s r.o.

Jméno: [•]
Funkce: jednatel[ka]

Jméno: [•]
Funkce: jednatel

Příloha 10

Plán s vyznačením Předmětů převodu II a Předmětů převodu IV



číslo c. 42082 P+R Černý most III. PODKLAD PRO VYPOŘÁDÁNÍ MAJETKOPRÁVNÍCH VZTAHŮ PŘEDMĚT PŘEVODU II. + IV.		J.č. 00 0281,40 Brno odd. 140/1401/1401
číslo 4485/42	číslo 4485/71	číslo 4485/6
číslo 4485/77	číslo 4485/3	číslo 4485/5
číslo 4485/43	číslo 4485/121	číslo 4485/141

KUPNÍ SMLOUVA

mezi

HORNBACH BAUMARKT CS spol. s r.o.
jako prodávajícím na straně jedné

a

Hlavním městem Prahou
jako kupujícím na straně druhé

KUPNÍ SMLOUVA

uzavřená v souladu s ustanoveními § 2079 zákona č. 89/2012 Sb., občanský zákoník ve znění
pozdějších předpisů („Občanský zákoník“)
(„Smlouva“)

SMLUVNÍ STRANY

- (1) **HORNBACH BAUMARKT CS spol. s r.o.**
sídlo : Chlumecká 2398, 193 00 Praha 9 – Horní Počernice
IČ: 47117559
DIČ : CZ47117559 ,registr. dle § 94 zák.č. 235/2004 Sb., o DPH, v platném znění
zapsaná: v obchodním rejstříku vedeném Městským soudem v Praze, pod sp. zn. C 12497
bankovní spojení: Uni Credit Bank
číslo účtu: 486914004/2700
datová schránka : j5hapmy
zastoupen: Ing. Jaroslav Paděra, Ing. Lada Šmolková (“Prodávající”)
a
- (2) **Hlavní město Praha**
sídlo: Mariánské náměstí 2, 110 01 Praha 1
IČ: 00064581
DIČ: CZ00064581, registr. dle § 94 zák.č. 235/2004 Sb., o DPH, v platném znění
bankovní spojení: PPF banka a.s., Praha 1
číslo účtu : 20028-5157998/6000
datová schránka: 48ia97h
zastoupené: Ing. Karlem Prajerem, ředitelem odboru investičního MHMP
(„Kupující“)

Prodávající a Kupující společně „Smluvní strany“, a každý z nich samostatně „Smluvní strana“

ÚVODNÍ USTANOVENÍ

- (A) Prodávající vlastní Pozemek (jak je tento pojem definován níže);
(B) Kupující má zájem nabýt od Prodávajícího Pozemek a Prodávající má zájem prodat Pozemek Kupujícímu;

**PROTO NYNÍ SMLUVNÍ STRANY UZAVÍRAJÍ DNE, MĚSÍCE A ROKU UVEDENÉHO NÍŽE
NÁSLEDUJÍCÍ SMLOUVU:**

1. DEFINICE A VÝKLAD SMLOUVY

- 1.1 Není-li v této Smlouvě uvedeno jinak, mají pojmy psané s velkým počátečním písmen uváděné
v této Smlouvě význam vymezený níže.

„Budoucí smlouvy“

znamená společně:

- (i) smlouvu o uzavření budoucí smlouvy o zřízení věcného břemene v souvislosti s přeložkou zařízení distribuční soustavy dle § 47 zák. č. 458/2000 Sb., v platném znění, [ev. č. [*]; č. [*], stavba č. 42932 „P+R Černý Most III“]

Vzor kupní smlouvy II.

ze dne [•] mezi Smluvními stranami a společností PREDistribuce, a.s. IČO 27376516, se sídlem Praha 5, Svornosti 3199/19a, PSČ 150 00;

- (ii) smlouvu o uzavření budoucí smlouvy o zřízení věcného břemene, [číslo smlouvy: [•], stavba č. 42932 „P+R Černý Most III“] ze dne [•] mezi Smluvními stranami a společností Pražská plynárenská Distribuce, a.s., člen koncernu Pražská plynárenská, a.s., IČO 27403505, se sídlem U Plynárny 500, 145 08 Praha 4;
- (iii) smlouvu o uzavření budoucí smlouvy o zřízení věcného břemene [č. [•], stavba č. 42932 „P+R Černý Most III“] ze dne [•] mezi Smluvními stranami a společností T-Mobile Czech Republic a.s. IČO 64949681, se sídlem Praha 4, Tomičkova 2144/1, PSČ 148 00;
- (iv) [smlouvu o uzavření budoucí smlouvy o zřízení věcného břemene č. [•], stavba č. 42932 „P+R Černý Most III“] ze dne [•] mezi Smluvními stranami a společností Česká telekomunikační infrastruktura a.s. (CETIM), IČO 04084063, se sídlem Olšanská 2681/6, Žižkov, 130 00 Praha 3;

„Doklad o zveřejnění“	má význam uvedený v článku 7.5 této Smlouvy;
„Geometrický plán“	znamená geometrický plán č. [•], vyhotovený [•], ověřený [•] dne [•] pod č. [•] a Katastrálním úřadem dne [•] pod č. PGP-[•];
„Katastr nemovitostí“	znamená katastr nemovitostí ve smyslu § 5 odst. 2 Katastrálního zákona;
„Katastrální úřad“	znamená Katastrální úřad pro hlavní město Prahu, Katastrální pracoviště Praha;
„Katastrální zákon“	znamená zákon č. 256/2013 Sb., o katastru nemovitostí (katastrální zákon), ve znění pozdějších předpisů;
„Kupní cena“	znamená dohodnutou kupní cenu o ceně obvyklé za Pozemek ve výši [•] včetně DPH
„Návrh na vklad“	znamená návrh na vklad vlastnického práva Kupujícího k Pozemku ke Katastrálnímu úřadu, který Smluvní strany podepisují současně s touto Smlouvou;
„Nová smlouva“	má význam uvedený v článku 4.5 této Smlouvy;
„Občanský zákoník“	má význam uvedený v záhlaví této Smlouvy;
„Pozemek“	znamená pozemek parc. č. [•] v k.ú. Horní Počernice, který vznikl na základě Geometrického plánu oddělením z pozemku parc. č. 4485/42 v k.ú. Horní Počernice;

„Smlouva o spolupráci“	znamená smlouvu o spolupráci uzavřenou mezi Smluvními stranami dne [•];
„Spor“	znamená jakýkoliv spor vzniklý z této Smlouvy a/nebo v souvislosti s ní;
„Účet Prodávajícího“	znamená účet Prodávajícího č. [•] vedený u [•];
„Zákon o registru smluv“	znamená zákona č. 340/2015 Sb., o zvláštních podmínkách účinnosti některých smluv, uveřejňování těchto smluv a o registru smluv (zákon o registru smluv), ve znění pozdějších předpisů;

- 1.1 Tato Smlouva bude vykládána podle pravidel uvedených v článku 1.2 Smlouvy o spolupráci.

2. PŘEDMĚT SMLOUVY

- 2.1 Předmětem této Smlouvy je převod vlastnického práva k Pozemku z Prodávajícího na Kupujícího.
- 2.2 Kupující prohlašuje, že se před podpisem této Smlouvy seznámil se stavem Pozemku a proti tomuto stavu nemá žádných připomínek.

3. PŘEVOD VLASTNICKÉHO PRÁVA K PŘEDMĚTU PŘEVODU

- 3.1 Prodávající tímto prodává Kupujícímu a zavazuje se mu umožnit nabytí vlastnického práva k Pozemku za Kupní cenu v souladu s podmínkami stanovenými touto Smlouvou. Kupující tímto od Prodávajícího Pozemek kupuje a přijímá do svého výlučného vlastnictví v souladu s podmínkami stanovenými touto Smlouvou a zavazuje se zaplatit Prodávajícímu Kupní cenu v souladu s touto Smlouvou.
- 3.2 Nebezpečí škody na Pozemku přechází z Prodávajícího na Kupujícího k datu účinnosti této Smlouvy.
- 3.3 Smluvní strany se dohodly, že nedojde k fyzickému předání Pozemku ze strany Prodávajícího Kupujícímu a že se Pozemek považuje za předaný ke dni účinnosti této Smlouvy.
- 3.4 Kupující bere na vědomí a je srozuměn s tím, že se na Pozemku nachází chodník ve vlastnictví Sdružení (jak je tento pojem definován ve Smlouvě o spolupráci) a neodvolatelně souhlasí s jeho bezúplatným umístěním na Pozemku.]

4. PŘEVOD VLASTNICTVÍ A SOUVISEJÍCÍ USTANOVENÍ

- 4.1 Kupující nabude vlastnické právo k Pozemku okamžikem vkladu vlastnického práva do Katastru nemovitostí provedeného na základě rozhodnutí Katastrálního úřadu o povolení takového vkladu. Kupující nabude vlastnické právo k Pozemku se zpětnou účinností, a to k okamžiku podání Návrhu na vklad u Katastrálního úřadu.
- 4.2 Náklady na podání Návrhu na vklad u Katastrálního úřadu, zejména spojené se správním poplatkem za podání Návrhu na vklad u Katastrálního úřadu, nese Kupující, přičemž v případě, že takovéto náklady ponese nejdříve Prodávající, je Kupující povinen mu je uhradit do třiceti (30) dnů od doručení výzvy Prodávajícího.
- 4.3 Návrh na vklad, který obdržel Prodávající spolu s jedním vyhotovením této Smlouvy, bude podán u Katastrálního úřadu poté, co Prodávající obdržel od Kupujícího Doklad o zveřejnění.

4.4 Pokud Katastrální úřad přeruší řízení o povolení vkladu vlastnického práva Kupujícího k Pozemku do Katastru nemovitostí nebo vyzve k odstranění nedostatků, poskytnou si Smluvní strany vzájemně nezbytnou součinnost za účelem co možná nejrychlejšího odstranění všech překážek či odstranění všech nesrovnalostí v této Smlouvě a/nebo Návrhu na vklad v co nejkratší době, aby mohl Katastrální úřad povolit vklad vlastnického práva do katastru nemovitostí v co nejkratší době.

4.5 Bude-li Návrh na vklad zamítnut na základě pravomocného rozhodnutí, z důvodu právních nedostatků této Smlouvy zjištěných v průběhu kontrolních činností v rámci schvalovacího procesu v souvislosti s vkladem vlastnického práva podle Katastrálního zákona, zavazují se Smluvní strany uzavřít novou kupní smlouvu o převodu vlastnického práva k Pozemku Kupujícímu, za níže uvedených podmínek („Nová smlouva“). Znění Nové smlouvy bude plně v souladu se zněním této Smlouvy, s výjimkou ustanovení, v nichž byly zjištěny právní nedostatky. Ustanovení obsahující právní nedostatky musejí být nahrazena novými ustanoveními v dobré víře tak, aby došlo k odstranění daných právních nedostatků, přičemž obsah a význam těchto ustanovení musí zůstat beze změn. Každá Smluvní strana je oprávněna vyzvat druhou Smluvní stranu k uzavření Nové smlouvy předložením upraveného návrhu Nové smlouvy do patnácti (15) kalendářních dnů ode dne, kdy rozhodnutí Katastrálního úřadu o zamítnutí vkladu vlastnického práva nabude právní moci. Vyzvaná Smluvní strana musí uzavřít Novou smlouvu nejpozději do třiceti kalendářních dnů od doručení žádosti.

5. PLATEBNÍ PODMÍNKY

5.1 Kupující se tímto zavazuje uhradit Prodávajícímu Kupní cenu do třiceti (30) dnů od dne doručení vyrozumění o provedeném vkladu vlastnického práva k nemovité věci do katastru nemovitostí.

6. PŘEVOD PRÁV A POVINNOSTÍ Z BUDOUČÍCH SMLUV

6.1 Kupující bere na vědomí, že ve vztahu k Pozemku byly uzavřeny Budoucí smlouvy a prohlašuje s ohledem na to, že je stranou Budoucích smluv, že je s jejich obsahem obeznámen.

6.2 Prodávající tímto převádí veškeré své práva a povinnosti plynoucí z Budoucích smluv vztahující se k Pozemku na Kupujícího a Kupující veškerá takováto práva a povinnosti přijímá a zavazuje se, že bude plnit veškeré povinnosti vyplývající z Budoucích smluv a vztahujících se k Pozemku.

7. ZÁVĚREČNÁ USTANOVENÍ

7.1 Tato Smlouva a veškeré dodatky k ní se řídí právními předpisy České republiky a budou vykládány v souladu s nimi.

7.2 Smluvní strany činí nesporným, že v případě Pozemku jde o převod použité věci a pro vyloučení všech pochybností se dohodly na vyloučení § 2165 Občanského zákoníku.

7.3 Prodávající je oprávněn odstoupit od této Smlouvy v případě, že (i) Kupující neuhradí Prodávajícímu Kupní cenu ve lhůtě stanovené v této Smlouvě nebo že (ii) dojde k odstoupení od či k jinému ukončení Smlouvy o spolupráci.

7.4 V souladu s ust. § 43 zákona č. 131/2000 Sb., o hlavním městě Praze, ve znění pozdějších předpisů, tímto Kupující potvrzuje, že uzavření této Smlouvy schválilo Zastupitelstvo hlavního města Prahy usnesením č. [•] ze dne [•].

7.5 Tato Smlouva se stává platnou k datu jejího podpisu oběma Smluvními stranami a účinnosti dnem jejího uveřejnění prostřednictvím registru smluv dle Zákona o registru smluv, přičemž zveřejnění této Smlouvy ve výše uvedeném registru zajistí Kupující nejpozději do pěti (5) dnů od uzavření této Smlouvy a v téže lhůtě poskytne Prodávajícímu doklad o takovémto zveřejnění („Doklad o

- zveřejnění“), který bude také přiložen k Návrhu na vklad.
- 7.6 Smluvní strany výslovně souhlasí s tím, aby tato Smlouva byla vedena v evidenci CES, tj. v centrální evidenci smluv, vedené Kupující, která je veřejně přístupná a která obsahuje údaje o smluvních stranách, číselné označení této Smlouvy, datum jejího podpisu a text této Smlouvy. Smluvní strany prohlašují, že skutečnosti uvedené v této Smlouvě nepovažují za obchodní tajemství ve smyslu § 504 Občanského zákoníku a udělují svolení k jejich užití a zveřejnění bez stanovení jakýchkoli dalších podmínek.
- 7.7 Prodávající bere na vědomí, že Prodávající je povinen na žádost třetí osoby poskytovat informace v souladu se zákonem č. 106/1999 Sb., o svobodném přístupu k informacím, ve znění pozdějších předpisů, a souhlasí s tím, aby informace obsažené v této Smlouvě v souladu a v rozsahu stanoveném výše uvedeným zákonem byly poskytnuty třetím osobám, pokud o ně požádají.
- 7.8 Je-li jakékoli ustanovení této Smlouvy jakýmkoli příslušným soudem nebo jiným orgánem shledáno neplatným, neúčinným či nevymahatelným, má se za to, že takovéto ustanovení je ze Smlouvy vyškrtnuto, a zbývající ustanovení této Smlouvy zůstávají platné a účinné, pokud lze předpokládat, že by Smluvní strany tuto Smlouvu uzavřely i bez tohoto ustanovení, pokud by jej včas uznaly zdánlivým, neplatným nebo nevymahatelným (oddělitelnost). V takovém případě Smluvní strany okamžitě podepíší dodatek k této Smlouvě, který je nezbytný k dosažení stejného účinku, nebo, není-li to možné, účinku, který se co nejvíce blíží účinku příslušného neplatného, neúčinného nebo nevymahatelného ustanovení.
- 7.9 Smluvní strany tímto vylučují pro použití § 1740 odst. 3 Občanského zákoníku, který stanoví, že smlouva je uzavřena i tehdy, kdy nedojde k úplné shodě projevů vůle smluvních stran.
- 7.10 Smluvní strany se tímto zavazují jednat v souladu s oprávněnými zájmy druhé Smluvní strany a účelem této Smlouvy a učinit veškeré právní úkony a poskytnout si součinnost nezbytné pro plnění závazků vyplývajících z této Smlouvy.
- 7.11 Tato Smlouva představuje úplnou dohodu Smluvní stran ve věci jejího předmětu k datu jejího podpisu a nahrazuje veškeré předchozí dohody a ujednání Smluvních stran ve věci jejího předmětu.
- 7.12 Následující Přílohy tvoří nedílnou součást této Smlouvy:
- Příloha 1 Originál Geometrického plánu
- 7.13 Tuto Smlouvu lze měnit, doplňovat a nahradit jen na základě písemných dodatků s podpisy obou Smluvních stran.
- 7.14 Tato Smlouva je vyhotovena a podepsána v devíti (9) vyhotoveních v českém jazyce, z nichž šest (6) vyhotovení obdrží Kupující, dvě (2) vyhotovení Prodávající a jedno (1) vyhotovení bude přiloženo k Návrhu na vklad.

NA DŮKAZ toho, že souhlasí s obsahem této Smlouvy, že jí rozumí a že se zavazují ji splnit, Smluvní strany připojují své podpisy a prohlašují, že tuto Smlouvu uzavírají ze své svobodné a vážné vůle, nikoli v tísní, a zejména nikoli ve finanční tísní.

Příloha č.11
Vzor kupní smlouvy II.

V Praze, dne [•]

Hlavní město Praha

Jméno: [•]
Funkce: [•]

Jméno: [•]
Funkce: [•]

HORNBACH BAUMARKT CS spol. s r.o.

Jméno: [•]
Funkce: jednatel[ka]

Jméno: [•]
Funkce: jednatel

PLNÁ MOC

Zmocnitel : METRO Properties ČR s.r.o.
se sídlem Jeremiášova 1249/7, 150 00 Praha 5 - Stodůlky
zapsaný v OR vedeném u MS v Praze, spis.zn. C 83052
IČ: 26450828
Zastoupený :

Zmocnitel : HORNBACH BAUMARKT CS spol. s r.o.
se sídlem Chlumecká 2398, 193 00 Praha 9 - Horní Počernice
zapsaný v OR vedeném u MS v Praze, spis.zn. C 12 497
IČ: 47117559
Zastoupený :

Zmocnitel : SCONTO IMMOBILIEN s.r.o.
se sídlem Jeremiášova 947/16, 150 00 Praha 5-Stodůlky
zapsaný v OR vedeném u MS v Praze, spis.zn. C 50725
IČ: 25113828
Zastoupený :

Zmocněnec :
.....
.....

Zmocnitel tímto zmocňuje zmocněnce, aby jej zastupoval při projednání zjednodušené dokumentace stavby (pasportu) se stavebním úřadem v rozsahu dle § 125 stavebního zákona.

Jedná se komunikace, chodníky a zpevněné plochy na těchto pozemcích :

Parc. č.	Katastrální území/obec	LV č.	Oddělen z parc. č.
4485/3	Horní Počernice/Praha	2963	-
4485/71	Horní Počernice/Praha	2963	-
4485/76	Horní Počernice/Praha	2963	-
4485/77	Horní Počernice/Praha	2963	-
4485/42 část	Horní Počernice/Praha	2814
4485/43 část	Horní Počernice/Praha	2814
4485/61 část	Horní Počernice/Praha	2947
4485/121 část	Horní Počernice/Praha	2814
4488/6	Horní Počernice/Praha	2963	-

podle dokumentace zpracované společnostíze dne

Příloha č. 13

Vzor plné moci pro projednání pasportu k Předmětu převodu III.

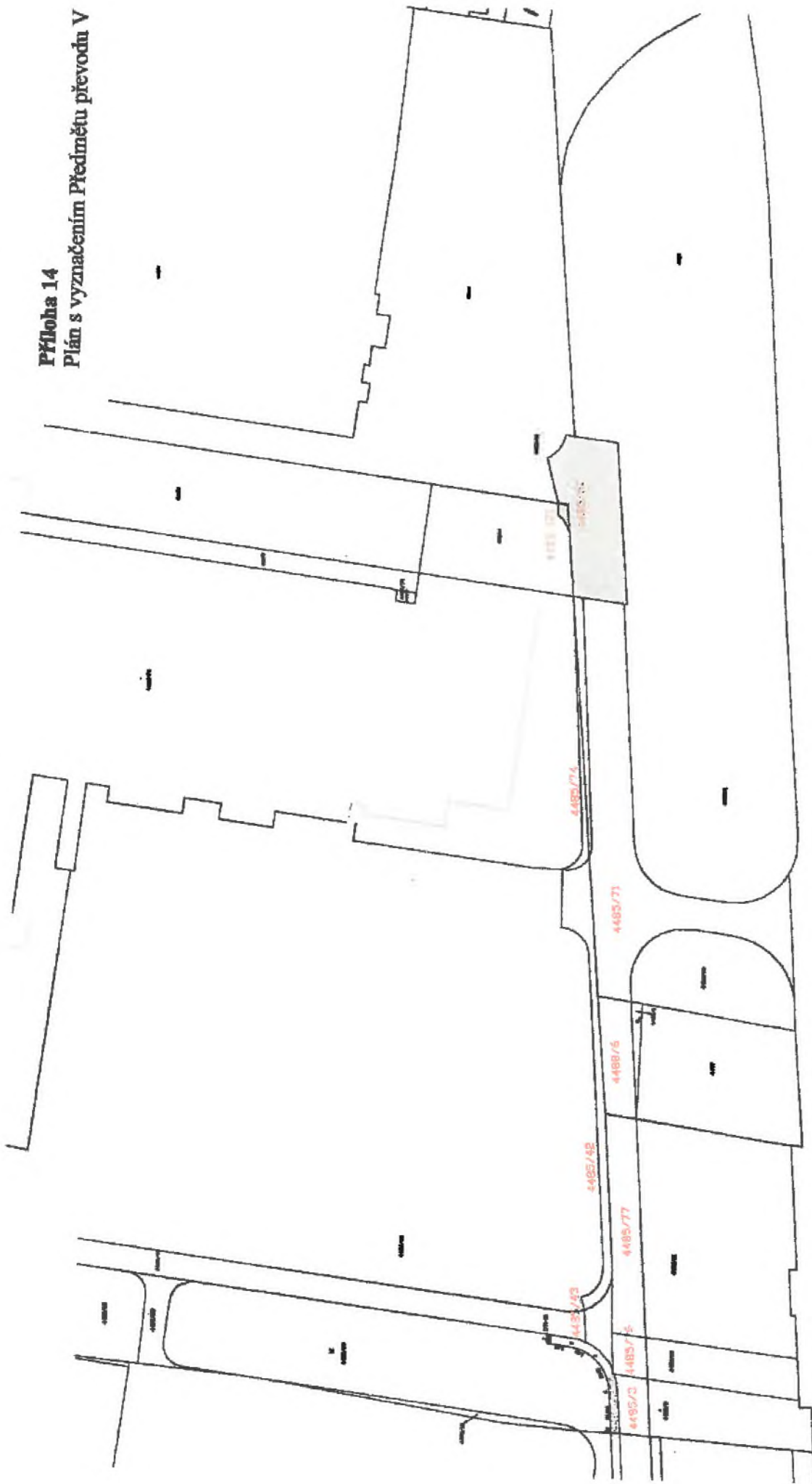
Zmocněnec není oprávněn udělit plnou moc další osobě.

Tato plná moc zaniká dnem

V Praze dne : _____

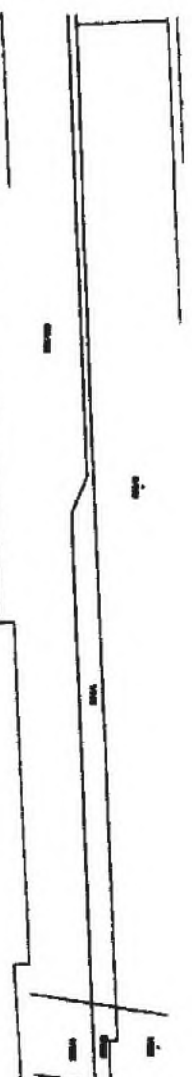
Zmocnění přijímám :

Příloha 14
Plán s vyznačením Předmětu převodu V



30,00 a261.40 Eprv
 max. objem 6,10E výškový systém Eprv

PRŮMĚR	stavba č. 42832 P+R Černý most III.	MAJL	
ADRESA/ÚL.	PODKLAD PRO VYPOŘÁDÁNÍ MAJETKOPRÁVNÍCH VZTAHŮ	číslo listu	1/101
PRŮMĚR	PŘEDMĚT PŘEVODU V.	vyšší měř. 1:100	kg. L. 0,001
číslo		poskyt.	

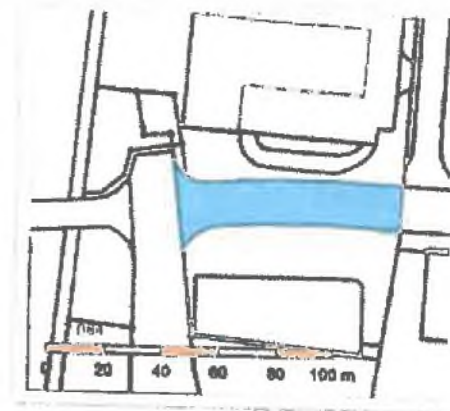






Informace o pozemku

Parcelní číslo:	2590/24
Obec:	Praha, 554782
Katastrální území:	Kytice (731226)
Číslo LV:	1613
Výměra [m ²]:	1267
Typ parcely:	Parcela katastru nemovitostí
Mapový list:	DKM
Určení výměry:	Graficky nebo v digitalizované mapě
Způsob využití:	ostatní komunikace
Druh pozemku:	ostatní plocha



Vlastníci, jiní oprávnění

Vlastnické právo
HLAVNÍ MĚSTO PRAHA, Mariánské náměstí 2/2, Staré Město, 11000 Praha 1

Podíl

Způsob ochrany nemovitosti

Nejsou evidovány žádné způsoby ochrany.

Seznam BPEJ

Parcela nemá evidované BPEJ.

Omezení vlastnického práva

Typ

Věcné břemeno (podle listiny)

Věcné břemeno vedení

Věcné břemeno zřizování a provozování vedení

Jiné zápisy

Nejsou evidovány žádné jiné zápisy.

Řízení, v rámci kterých byl k nemovitosti zapsán cenový údaj

Více informací k cenovým údajům naleznete v k aplikaci.

Nemovitost je v územním obvodu, kde státní správu katastru nemovitostí ČR vykonává [Katastrální úřad i. ro hlavní město Praha, Katastrální úřad v. ro víšňe Praha](#)

Zobrazené údaje mají informativní charakter. Platnost k 17.04.2019 13:00:00.

© 2004 - 2019 [Český úřad zeměměřičský a katastrální](#), Pod sídlištěm 1800/9, Kobylisy, 18211 Praha 8
Podání určené katastrálním úřadům a pracovním zastíjíte přímo na [našich e-mail adresách](#).

Verze aplikace: 5.5.5 build 0

Informace o pozemku

Parcelní číslo:	4485/98-8
Obec:	Praha (5547821)
Katastrální území:	Horní Počernice (643777)
Číslo LV:	2963
Výměra [m ²]:	1423
Typ parcely:	Parcela katastru nemovitostí
Mapový list:	DKM
Určení výměry:	Graficky nebo v digitalizované mapě
Druh pozemku:	omá půda



Vlastníci, jiní oprávnění

Vlastnické právo

Podíl

HLAVNÍ MĚSTO PRAHA, Mariánské náměstí 2/2, Staré Město, 11000 Praha 1

Způsob ochrany nemovitosti

Název

zemědělský půdní fond

Seznam BPEJ

BPEJ	Výměra
22601	1423

Omezení vlastnického práva

Typ

Věcné břemeno (podle listiny)

Věcné břemeno vedení

Věcné břemeno zřizování a provozování vedení

Jiné zápisy

Nejsou evidovány žádné jiné zápisy.

Řízení, v rámci kterých byl k nemovitosti zapsán cenový údaj

Více informací k cenovým údajům naleznete v k aplikaci.

Nemovitost je v územním obvodu, kde státní správu katastru nemovitostí ČR vykonává [Katastrální úřad pro hlavní město Prahu, Katastrální pracoviště Praha](#).

Zobrazené údaje mají informativní charakter. Platnost k 14.05.2019 11:00:00.

© 2004 - 2019 [Čadčí úřad zeměměřičský a katastrální](#), Pod síňičkám 1800/3, Kobovčev 16211 Praha 8-2
Podání určené katastrálním úřadům a pracovištím zasílejte přímo na [jejich e-mail adresu](#).

Verze aplikace: 5.5.5 build 0

Informace o pozemku

Parcelní číslo:	4485/228
Obec:	Praha - 5547821
Katastrální území:	Horní Počernice (643777)
Číslo LV:	2963
Výměra [m ²]:	4757
Typ parcely:	Parcela katastru nemovitostí
Mapový list:	DKM
Určení výměry:	Graficky nebo v digitalizované mapě
Způsob využití:	ostatní komunikace
Druh pozemku:	ostatní plocha



Vlastníci, jiní oprávnění

Vlastnické právo	Podíl
HLAVNÍ MĚSTO PRAHA, Mariánské náměstí 2/2, Staré Město, 11000 Praha 1	

Způsob ochrany nemovitosti

Nejsou evidovány žádné způsoby ochrany.

Seznam BPEJ

Parcela nemá evidované BPEJ.

Omezení vlastnického práva

Typ

Věcné břemeno (podle listiny)

Věcné břemeno zřizování a provozování vedení

Jiné zápisy

Nejsou evidovány žádné jiné zápisy.

Řízení, v rámci kterých byl k nemovitosti zapsán cenový údaj

Více informací k cenovým údajům naleznete v k aplikaci.

Nemovitost je v územním obvodu, kde státní správu katastru nemovitostí ČR vykonává [Katastrální úřad pro hlavní město Prahu, Katastrální pracoviště Praha](#)

Zobrazené údaje mají informativní charakter. Platnost k 17.04.2019 13:00:00.

© 2004 - 2019 [Český úřad zeměměřický a katastrální](#), Pod sídlištěm 1800/9, Kobylisy, 18211 Praha 8
Podání určená katastrálními úřady a pracovišti zaslejte přímo na [jejich e-mail adresu](#).

Verze aplikace: 5.5.5 build 0

Informace o pozemku

Parcelní číslo:	4485/120e
Obec:	Praha (554782)e
Katastrální území:	Horní Počernice (643777)
Číslo LV:	2963
Výměra (m ²):	122
Typ parcely:	Parcela katastru nemovitostí
Mapový list:	DKM
Určení výměry:	Ze souřadnic v S-JTSK
Způsob využití:	ostatní komunikace
Druh pozemku:	ostatní plocha



Vlastníci, jiní oprávnění

Vlastnické právo	Podíl
HLAVNÍ MĚSTO PRAHA, Mariánské náměstí 2/2, Staré Město, 11000 Praha 1	

Způsob ochrany nemovitosti

Nejsou evidovány žádné způsoby ochrany.

Seznam BPEJ

Parcela nemá evidované BPEJ.

Omezení vlastnického práva

Typ
Věcné břemeno (podle listiny)
Věcné břemeno zřizování a provozování vedení

Jiné zápisy

Nejsou evidovány žádné jiné zápisy.

Řízení, v rámci kterých byl k nemovitosti zapsán cenový údaj

Více informací k cenovým údajům naleznete v k aplikaci.

Nemovitost je v územním obvodu, kde státní správu katastru nemovitostí ČR vykonává [Katastrální úřad, c.p. hlavní město Praha, Katastrální pracoviště Praha e](#)

Zobrazené údaje mají informativní charakter. Platnost k 17.04.2019 13:00:00.

© 2004 - 2019 [Čestný úřad zeměměřičský a katastrální e](#), Pod sídlištěm 1800/9, Kobylisy, 18211 Praha 6 e
Podání určené katastrálním úřadům a pracovištím zasílejte přímo na [jejich e-mail adresu e](#)

Verze aplikace: 5.5.5 build 0

Informace o pozemku

Parcelní číslo:	4485_229
Obec:	Praha (554782)
Katastrální území:	Horní Počernice (643777)
Číslo LV:	2963
Výměra [m ²]:	611
Typ parcely:	Parcela katastru nemovitostí
Mapový list:	DKM
Určení výměry:	Za souřadnic v S-JTSK
Způsob využití:	zeleň
Druh pozemku:	ostatní plocha



Vlastníci, jiní oprávnění

Vlastnické právo

HLAVNÍ MĚSTO PRAHA, Mariánské náměstí 2/2, Staré Město, 11000 Praha 1

Podíl

Způsob ochrany nemovitosti

Nejsou evidovány žádné způsoby ochrany.

Seznam BPEJ

Parcela nemá evidované BPEJ.

Omezení vlastnického práva

Typ

Věcné břemeno zřizování a provozování vedení

Jiné zápisy

Nejsou evidovány žádné jiné zápisy.

Řízení, v rámci kterých byl k nemovitosti zapsán cenový údaj

Více informací k cenovým údajům naleznete v k aplikaci.

Nemovitost je v územním obvodu, kde státní správu katastru nemovitostí ČR vykonává [Katastrální úřad uro hlavní město Praha, Katastrální pracoviště Praha](#)

Zobrazené údaje mají informativní charakter. Platnost k 17.04.2019 13:00:00.

© 2004 - 2019 [Český úřad zeměměřičký a katastrální](#), Pod sídlištěm 1800/9, Kobylisy, 18211 Praha 8
Podání určené katastrálním úřadům a pracovištím zasílejte přímo na [jejich e-mail adresu](#)

Verze aplikace: 5.5.5 build 0

Informace o pozemku

Parcelní číslo:	4485/230
Obec:	Praha (554782)
Katastrální území:	Horní Počernice (643777)
Číslo LV:	2963
Výměra [m ²]:	92
Typ parcely:	Parcela katastru nemovitostí
Mapový list:	DKM
Určení výměry:	Ze souřadnic v S-JTSK
Způsob využití:	zeleň
Druh pozemku:	ostatní plocha



Vlastníci, jiní oprávnění

Vlastnické právo

Podíl

HLAVNÍ MĚSTO PRAHA, Marlénské náměstí 2/2, Staré Město, 11000 Praha 1

Způsob ochrany nemovitosti

Nejsou evidovány žádné způsoby ochrany.

Seznam BPEJ

Parcela nemá evidované BPEJ.

Omezení vlastnického práva

Typ

Věcné břemeno zřizování a provozování vedení

Jiné zápisy

Nejsou evidovány žádné jiné zápisy.

Řízení, v rámci kterých byl k nemovitosti zapsán cenový údaj

Více informací k cenovým údajům naleznete v k aplikaci.

Nemovitost je v územním obvodu, kde státní správu katastru nemovitostí ČR vykonává [Katastrální úřad pro hlavní město Prahu, Katastrální pracoviště Praha](#)

Zobrazené údaje mají informativní charakter. Platnost k 17.04.2019 13:00:00.

© 2004 - 2019 [Český úřad zeměměřičský a katastrální](#), Pod sídlištěm 1800/9, Kobylisy, 18211 Praha 8
Podání určené katastrálním úřadům a pracovištím zaslejte přímo na [jejich e-mail adresu](#)

Verze aplikace: 5.5.5 build 0

Informace o pozemku

Parcelní číslo:	4485/42
Obec:	Praha 15547821
Katastrální území:	Homí Počernice 16437771
Číslo LV:	2814
Výměra [m ²]:	23106
Typ parcely:	Parcela katastru nemovitostí
Mapový list:	DKM
Určení výměry:	Za souřadnic v S-JTSK
Způsob využití:	ostatní komunikace
Druh pozemku:	ostatní plocha



Vlastníci, jiní oprávnění

Vlastnické právo	Podíl
HORNBACH BAUMARKT CS spol. s r.o., Chlumecká 2398, Homí Počernice, 19300 Praha 9	

Způsob ochrany nemovitosti

Nejsou evidovány žádné způsoby ochrany.

Seznam BPEJ

Parcela nemá evidované BPEJ.

Omezení vlastnického práva

Nejsou evidována žádná omezení.

Jiné zápisy

Typ

Změna výměr obnovou operátu

Řízení, v rámci kterých byl k nemovitosti zapsán cenový údaj

Nemovitost je v územním obvodu, kde státní správu katastru nemovitostí ČR vykonává [Katastrální úřad pro hlavní město Prahu, Katastrální pracoviště Praha](#)

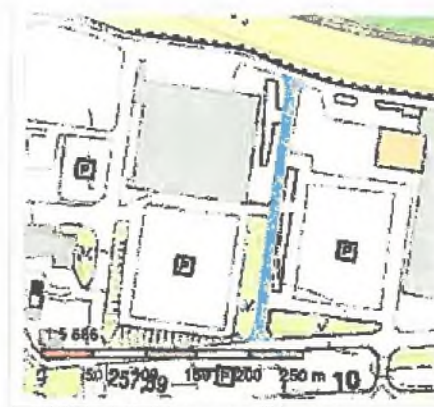
Zobrazené údaje mají informativní charakter. Platnost k 17.04.2019 19:00:00.

© 2004 - 2019 [Český úřad zeměměřičský a katastrální](#) Pod sídlištěm 1800/9, Kobylisy, 18211 Praha 8
Podání určená katastrálním úřadům a pracovištím zaslějte přímo na [jejich e-mail adresu](#).

Verze aplikace: 5.5.5 build 0

Informace o pozemku

Parcelní číslo:	4485/43
Obec:	Praha 1554782
Katastrální území:	Horní Počernice 1643777
Číslo LV:	2814
Výměra [m ²]:	1915
Typ parcely:	Parcela katastru nemovitostí
Mapový list:	DKM
Určení výměry:	Ze souřadnic v S-JTSK
Druh pozemku:	omá půda



Vlastníci, jiní oprávnění

Vlastnické právo	Podíl
HORNBACH BAUMARKT CS spol. s r.o., Chlumecká 2398, Horní Počernice, 19300 Praha 9	

Způsob ochrany nemovitostí

Název	
zemědělský půdní fond	

Seznam BPEJ

BPEJ	Výměra
22601	658
22004	1257

Omezení vlastnického práva

Nejsou evidována žádná omezení.

Jiné zápisy

Nejsou evidovány žádné jiné zápisy.

Řízení, v rámci kterých byl k nemovitosti zapsán cenový údaj

Nemovitost je v územním obvodu, kde státní správu katastru nemovitostí ČR vykonává [Katastrální úřad pro hlavní město Prahu, Katastrální pracoviště Praha](#)

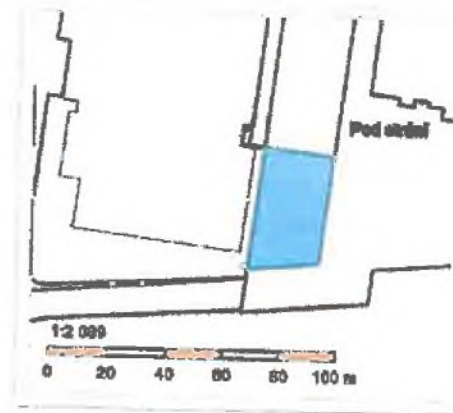
Zobrazené údaje mají informativní charakter. Platnost k 14.05.2019 11:00:00.

© 2004 - 2019 [Český úřad zeměměřičský a katastrální](#), Právě sídlištěm 1900/9, Kolovrátek 18211 Praha 8
Podání určená katastrálními úřady a pracovišti zasílejte přímo na [jejich e-mailovou adresu](#)

Verze aplikace: 5.5.5 build 0

Informace o pozemku

Parcelní číslo:	4485/121
Obec:	Praha (554782)
Katastrální území:	Homí Počernice (643777)
Číslo LV:	7814
Výměra [m ²]:	1011
Typ parcely:	Parcela katastru nemovitostí
Mapový list:	DKM
Určení výměry:	Za souřadnic v S-JTSK
Způsob využití:	společný dvůr
Druh pozemku:	zastavěná plocha a nádvoří



Vlastníci, jiní oprávnění

Vlastnické právo

HORNBACH BAUMARKT CS spol. s r.o., Chlumecká 2398, Homí Počernice, 19300 Praha 9

Podíl

Způsob ochrany nemovitosti

Nejsou evidovány žádné způsoby ochrany.

Seznam BPEJ

Parcela nemá evidované BPEJ.

Omezení vlastnického práva

Nejsou evidována žádná omezení.

Jiné zápisy

Typ

Podaná žaloba na určení vlastnického práva

Řízení, v rámci kterých byl k nemovitosti zapsán cenový údaj

Nemovitost je v územním obvodu, kde státní správu katastru nemovitostí ČR vykonává [Katastrální úřad pro hlavní město Prahu, Katastrální pracoviště Praha](#)

Zobrazené údaje mají informativní charakter. Platnost k 17.04.2019 13:00:00.

© 2004 - 2019 Český úřad zeměměřičský a katastrální, Pod sídlištěm 1800/9, Kobylisy, 18211 Praha 8
Podání určená katastrálním úřadům a pracovištím zasílejte přímo na [jejich e-mail adresu](#).

Verze aplikace: 5.5.5 build 0

Informace o pozemku

Parcelní číslo:	4485/51
Obec:	Praha 15547821
Katastrální území:	Horní Počernice 6437721
Číslo LV:	2947
Výměra [m ²]:	11806
Typ parcely:	Parcela katastru nemovitostí
Mapový list:	DKM
Určení výměry:	Ze souřadnic v S-JTSK
Způsob využití:	ostatní komunikace
Druh pozemku:	ostatní plocha



Vlastníci, jiní oprávnění

Vlastnické právo	Podíl
SCONTO Immobilien s.r.o., Jeremiášova 947/16, Stodůlky, 15500 Praha 5	

Způsob ochrany nemovitosti

Nejsou evidovány žádné způsoby ochrany.

Seznam BPEJ

Parcela nemá evidované BPEJ.

Omezení vlastnického práva

Typ
Věcné břemeno (podle listiny)
Věcné břemeno chůze a jízdy

Jiné záplsy

Typ
Podaná žaloba ve věci vkladu práva k nemovitosti
Poznámka spornosti

Řízení, v rámci kterých byl k nemovitosti zapsán cenový údaj

Nemovitost je v územním obvodu, kde státní správu katastru nemovitostí ČR vykonává [Katastrální úřad pro hlavní město Prahu, Katastrální pracoviště Praha](#).

Zobrazené údaje mají informativní charakter. Platnost k 17.04.2019 13:00:00.

© 2004 - 2019 [Český úřad zeměměřičský a katastrální](#), Pod sídlištěm 1800/9, Kobylisy, 18211 Praha 8
Podání určená katastrálním úřadům a pracovištím zasílejte přímo na [jejich e-mail adresu](#).

Verze aplikace: 5.5.5 build 0

Informace o pozemku

Parcelní číslo:	4485/3e
Obec:	Praha 1554782:e
Katastrální území:	Homlešovice 16437771
Číslo LV:	2963
Výměra [m ²]:	141
Typ parcely:	Parcela katastru nemovitostí
Mapový list:	DKM
Určení výměry:	Ze souřadnic v S-JTSK
Způsob využití:	ostatní komunikace
Druh pozemku:	ostatní plocha



Vlastníci, jiná oprávnění

Vlastnické právo

HLAVNÍ MĚSTO PRAHA, Mariánské náměstí 2/2, Staré Město, 11000 Praha 1

Podíl

Způsob ochrany nemovitosti

Nejsou evidovány žádné způsoby ochrany.

Seznam BPEJ

Parcela nemá evidované BPEJ.

Omezení vlastnického práva

Nejsou evidována žádná omezení.

Jiné zápisy

Nejsou evidovány žádné jiné zápisy.

Řízení, v rámci kterých byl k nemovitosti zapsán cenový údaj

Více informací k cenovým údajům naleznete v k aplikaci.

Nemovitost je v územním obvodu, kde státní správu katastru nemovitostí ČR vykonává [Katastrální úřad p.p. hlavní město Praha, Katastrální pracoviště Praha](#).

Zobrazené údaje mají informativní charakter. Platnost k 17.04.2019 13:00:00.

© 2004 - 2019 [Český úřad zeměměřičký a katastrální](#), Pod sídlištěm 1800/9, Kobovisy, 18211 Praha 8
Podání určené katastrálním úřadům a pracovištím zaslejte přímo na [jejich e-mail adresu](#).

Verze aplikace: 5.5.5 build 0

Informace o pozemku

Parcelní číslo:	4485/76#
Obec:	Praha (5547821#)
Katastrální území:	Horní Počernice (6437771)
Číslo LV:	2963
Výměra [m ²]:	111
Typ parcely:	Parcela katastru nemovitostí
Mapový list:	DKM
Určení výměry:	Ze souřadnic v S-JTSK
Způsob využití:	ostatní komunikace
Druh pozemku:	ostatní plocha



Vlastníci, jiní oprávnění

Vlastnické právo	Podíl
HLAVNÍ MĚSTO PRAHA, Mariánské náměstí 2/2, Staré Město, 11000 Praha 1	

Způsob ochrany nemovitosti

Nejsou evidovány žádné způsoby ochrany.

Seznam BPEJ

Parcela nemá evidované BPEJ.

Omezení vlastnického práva

Nejsou evidována žádná omezení.

Jiné zápisy

Typ

Změna výměr obnovou operátu

Řízení, v rámci kterých byl k nemovitosti zapsán cenový údaj

Nemovitost je v územním obvodu, kde státní správu katastru nemovitostí ČR vykonává [Katastrální úřad pro hlavní město Prahu, Katastrální pracoviště Praha#](#)

Zobrazené údaje mají informativní charakter. Platnost k 17.04.2019 13:00:00.

© 2004 - 2019 [Český úřad zeměměřičský a katastrální#](#), Pod sídlištěm 1800/9, Kobylisy, 18211 Praha 8#
Podání určené katastrálním úřadům a pracovištím zasílejte přímo na [jejich e-mail adresu#](#).

Verze aplikace: 5.5.5 build 0

Informace o pozemku

Parcelní číslo:	4485/77#
Obec:	Praha_554782i#
Katastrální území:	Horní Počernice_643777i
Číslo LV:	2963
Výměra [m ²]:	535
Typ parcely:	Parcela katastru nemovitostí
Mapový list:	DKM
Určení výměry:	Ze souřadnic v S-JTSK
Způsob využití:	ostatní komunikace
Druh pozemku:	ostatní plocha



Vlastníci, jiná oprávnění

Vlastnické právo
HLAVNÍ MĚSTO PRAHA, Mariánské náměstí 2/2, Staré Město, 11000 Praha 1

Podíl |

Způsob ochrany nemovitosti

Nejsou evidovány žádné způsoby ochrany.

Seznam BPEJ

Parcela nemá evidované BPEJ.

Omezení vlastnického práva

Nejsou evidována žádná omezení.

Jiné zápisy

Nejsou evidovány žádné jiné zápisy.

Řízení, v rámci kterých byl k nemovitosti zapsán cenový údaj

Více informací k cenovým údajům naleznete v k aplikaci.

Nemovitost je v územním obvodu, kde státní správu katastru nemovitostí ČR vykonává [Katastrální úřad pro hlavní město Prahu, Katastrální pracoviště Praha](#).

Zobrazené údaje mají informativní charakter. Platnost k 17.04.2019 13:00:00.

© 2004 - 2019 [Český úřad zeměměřičský a katastrální](#) . Pod sídlištěm 1600/9, Kobylisy, 18211 Praha 8#
Podání určené katastrálním úřadům a pracovištím zasílejte přímo na [jejich e-mail adresu](#).

Verze aplikace: 5.5.5 build 0

Informace o pozemku

Parcelní číslo:	4488/6
Obec:	Praha (554782)
Katastrální území:	Horní Počernice (643777)
Číslo LV:	2963
Výměra [m ²]:	293
Typ parcely:	Parcela katastru nemovitostí
Mapový list:	DKM
Určení výměry:	Ze souřadnic v S-JTSK
Způsob využití:	ostatní komunikace
Druh pozemku:	ostatní plocha



Vlastníci, jiní oprávnění

Vlastnické právo

Podíl

HLAVNÍ MĚSTO PRAHA, Mariánské náměstí 2/2, Staré Město, 11000 Praha 1

Způsob ochrany nemovitosti

Nejsou evidovány žádné způsoby ochrany.

Seznam BPEJ

Parcela nemá evidované BPEJ.

Omezení vlastnického práva

Nejsou evidována žádná omezení.

Jiné zápisy

Typ

Změna výměr obnovou operátu

Řízení, v rámci kterých byl k nemovitosti zapsán cenový údaj

Nemovitost je v územním obvodu, kde státní správu katastru nemovitostí ČR vykonává [Katastrální úřad pro hlavní město Prahu, Katastrální pracoviště Praha](#)

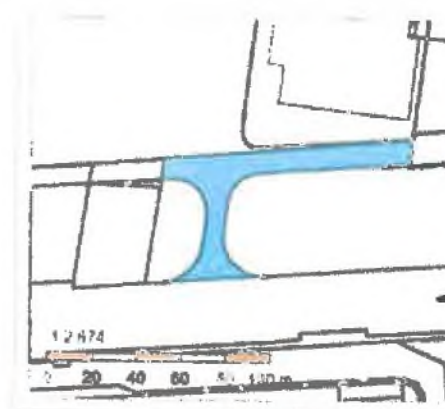
Zobrazené údaje mají informativní charakter. Platnost k 17.04.2019 13:00:00.

© 2004 - 2019 [Český úřad zeměměřičký a katastrální](#), Pod sídlištěm 1800/9, Kobylisy, 18211 Praha 8
Podání určená katastrálním úřadům a pracovištím zasílejte přímo na [jejich e-mail adresu](#).

Verze aplikace: 5.5.5 build 0

Informace o pozemku

Parcelní číslo:	4485/73e
Obec:	Praha 15547821e
Katastrální území:	Horní Počernice 1643777;
Číslo LV:	2963
Výměra [m ²]:	1791
Typ parcely:	Parcela katastru nemovitostí
Mapový list:	DKM
Určení výměry:	Ze souřadnic v S-JTSK
Způsob využití:	ostatní komunikace
Druh pozemku:	ostatní plocha



Vlastníci, jiní oprávnění

Vlastnické právo

Podíl

HLAVNÍ MĚSTO PRAHA, Mariánské náměstí 2/2, Staré Město, 11000 Praha 1

Způsob ochrany nemovitosti

Nejsou evidovány žádné způsoby ochrany.

Seznam BPEJ

Parcela nemá evidované BPEJ.

Omezení vlastnického práva

Nejsou evidována žádná omezení.

Jiné zápisy

Typ

Změna výměr obnovou operátu

Řízení, v rámci kterých byl k nemovitosti zapsán cenový údaj

Nemovitost je v územním obvodu, kde státní správu katastru nemovitostí ČR vykonává [Katastrální úřad pro hlavní město Prahu, Katastrální pracoviště Praha](#)

Zobrazené údaje mají informativní charakter. Platnost k 17.04.2019 13:00:00.

© 2004 - 2019 [Česko úřad zeměměřičů a katastrálních úřadů](#), Pod sídlištěm 1800/9, Kobylisy, 18211 Praha 8
Podání určené katastrálním úřadům a pracovištím zašlete přímo na [jejich e-mail adresu](#)

Verze aplikace: 5.5.5 build 0

