

DODATEK č. 1 KE SMLouvĚ O PACHTU - POZEMKY VE SPORTOVNÍM AREÁLU 20174/1

Smluvní strany:

Lesy České republiky, s.p.

se sídlem Hradec Králové, Přemyslova 1106/19, Nový Hradec Králové, PSČ 500 08
zapsaný v Obchodním rejstříku vedeném Krajským soudem v Hradci Králové, oddíl AXII, vložka 540
zastoupený Ing. Josefem Vojáčkem, generálním ředitelem
IČO: 42196451, DIČ: CZ42196451
bankovní spojení: [REDAKCE]
[REDAKCE]

(dále jako „**propachtovatel**“) na straně jedné

a

SKI AREÁL KOPŘIVNÁ a.s.

se sídlem Malá Morávka 122, PSČ 793 36
zapsaná v Obchodním rejstříku vedeném Krajským soudem v Ostravě, oddíl B, vložka 2908
zastoupená [REDAKCE] předsedou představenstva
IČO: 26864924, DIČ: CZ26864924

(dále jako „**pachtýř**“) na straně druhé

uzavírají ve smyslu občanského zákoníku, ve znění pozdějších předpisů, tento dodatek č. 1 ke Smlouvě o pachtu – pozemky ve sportovním areálu ze dne 1. 7. 2017 (dále jen „Smlouva“).

Tento dodatek č. 1 vychází z ujednání obsažených ve Smlouvě, mění a doplňuje ustanovení stávající Smlouvy následujícím způsobem:

I.

1. Tímto dodatkem se mění čl. I odst. 1., kterým se upravuje předmět pachtu, dále se mění odst. 2., odst. 3., a odst. 5. Smlouvy a nově zní:

1. Propachtovatel prohlašuje, že má právo hospodařit k níže uvedeným pozemkům, které jsou ve vlastnictví České republiky, a to:

Číslo Parcely KN	Druh pozemku	Výměra v m ²	Propachtovávaná výměra v m ²	Katastrální území	LV	Obec
Lyžařský areál SKI AREÁL KOPŘIVNÁ						
1396/1	Lesní pozemek	16324497	29420	Malá Morávka	305	Malá Morávka
1396/31	Lesní pozemek	7113	790	Malá Morávka	305	Malá Morávka
1396/34	Lesní pozemek	8168	4008	Malá Morávka	305	Malá Morávka

Rozšíření sjezdové tratě Kopřivná						
1396/1	Lesní pozemek	16324497	13426	Malá Morávka	305	Malá Morávka
Rozšíření sjezdové tratě SKI AREÁL KOPŘIVNÁ						
1396/1	Lesní pozemek	16324497	1197	Malá Morávka	305	Malá Morávka
1396/34	Lesní pozemek	8168	24	Malá Morávka	305	Malá Morávka
Celkem			48865			

Uvedené pozemky (dále také „**předmětné pozemky**“ nebo „**předmět pachtu**“) jsou zapsané v katastru nemovitostí u Katastrálního úřadu pro Moravskoslezský kraj, Katastrální pracoviště Bruntál.

2. Předmětné pozemky, respektive jejich části, jsou na základě níže uvedených rozhodnutí dočasně odňaty z pozemků určených k plnění funkcí lesa:

Číslo Parcely	Rozhodnutí	Č.j.	Ze dne	Platnost od - do
Lyžařský areál SKI AREÁL KOPŘIVNÁ				
Dle zakázky č. 63/2011 č. výkresu D2 p. č. 1396/1, p. č. 1396/31, p. č. 1396/34	Krajský úřad Moravskoslezský kraj, odbor životního prostředí a zemědělství	MSK 60765/2012	12. 6. 2012	28. 6. 2012 -31. 7. 2026
„Rozšíření stávající sjezdové trati Kopřivná“				
Dle zakázky č. 16-03-3 č. výkresu C p. č. 1396/1	Krajský úřad Moravskoslezský kraj, odbor životního prostředí a zemědělství	MSK 134945/2017	13. 10. 2017	18. 10. 2017 – 31. 7. 2026
„Rozšíření stávající sjezdové tratě SKI AREÁL KOPŘIVNÁ“				
Dle situačního výkresu C1-03 p. č. 1396/1 a p. č. 1396/34	Městský úřad Rýmařov, odbor životního prostředí	MURY 28743/2017 MURY 28366/2018	4. 12. 2017 5. 12. 2018	1. 12. 2017 – 31. 7. 2026

Uvedená rozhodnutí č. j. MSK 134945/2017, MURY 28743/2017 a MURY 28366/2018 jsou nedílnými přílohami č. 3. a 4.k této Smlouvě o pachtu.

3. Propachtovatel se zavazuje přenechat na základě této Smlouvy pachtýři předmět pachtu uvedený v odst. 1. tohoto článku o celkové výměře **48865 m²** k dočasnému úplatnému užívání a požívání s tím, že pachtýř se zavazuje předmět pachtu využívat výlučně za účelem provozování lyžařského

a sportovního areálu. Veškeré věci, záležitosti či jednání související s využitím předmětu pachtu za sjednaným účelem je povinen obstarat pachtýř, a to na svůj náklad a v mezích stanovených touto Smlouvou.

5. Pachtýř prohlašuje, že se se stavem předmětu pachtu řádně a dostatečně seznámil a že jej shledává ke dni uzavření této Smlouvy způsobilým ke smluvenému účelu pachtu dle této Smlouvy. Situace stavby „Nová technologie lanové dráhy v lyžařském areálu Kopřivná v obci Malá Morávka“ s přesným zákresem předmětu pachtu je nedílnou součástí a přílohou č. 2. této Smlouvy. Geometrické zaměření, celkový situační výkres, č. výkresu C1-03 zpracované firmou RD PROJECT&PARTNER s.r.o., dne 9. 10. 2017, je nedílnou přílohou č. 5. k této Smlouvě.
2. Tímto dodatkem se mění čl. II. odst. 1. a 2. Smlouvy a nově zní:
 1. Pachtýř se zavazuje předmět pachtu uvedený v článku I. odst. 1. této Smlouvy užívat výlučně k podnikatelským účelům, a to konkrétně za účelem provozování lyžařského a sportovního areálu.
 2. Předmětem podnikání pachtýře je mimo jiné:
 - hostinská činnost,
 - výroba, obchod a služby neuvedené v přílohách 1 až 3 živnostenského zákona,
 - provozování dráhy a drážní doprav na lanové dráze.
 3. Tímto dodatkem se mění čl. III. odst. 1. a odst. 3. Smlouvy, doplňuje odst. 9 a nově zní:
 1. Propachtovatel na základě této Smlouvy přenechává pachtýři a pachtýř od propachtovatele přebírá do dočasného úplatného užívání a požívání předmět pachtu uvedený v čl. I. odst. 1. této Smlouvy o celkové výměře **48865 m²**.
 3. Za předpokladu, že Smlouva bude automaticky prolongována, zavazuje se pachtýř, že v termínu nejpozději do 31. 7. 2026 doloží propachtovateli nové pravomocné rozhodnutí o dočasném odnětí předmětných pozemků v k. ú. Malá Morávka o výměře **48865 m²** z pozemků určených k plnění funkcí lesa. Pokud tak pachtýř v termínu do 31. 7. 2026 neučiní, pozbývá tato Smlouva platnosti ke dni konce platnosti stávajícího rozhodnutí o dočasném odnětí pozemků z pozemků určených k plnění funkcí lesa.
 9. Tato Smlouva může být prodloužena vzájemnou dohodou smluvních stran za podmínky, že pachtýř bude řádně plnit veškeré své povinnosti, které mu z této Smlouvy či právních předpisů vyplývají.
 4. Tímto dodatkem se mění čl. IV. odst. 1. Smlouvy a nově zní:
 1. Pachtýř se zavazuje platit propachtovateli za předmět pachtu o celkové výměře [REDAKCE] pachtovné ve výši [REDAKCE]. **Celkové roční pachtovné tak činí [REDAKCE] Kč** (slovy: [REDAKCE] [REDAKCE] koruny české). Takto ujednané pachtovné bylo stanoveno dohodou.
Pachtovné za období od 1. 7. 2019 do 31. 12. 2019 činí celkem: [REDAKCE] Kč.
 5. Tímto dodatkem se doplňuje čl. V. o odst. 15. Smlouvy:
 15. Smluvní strany berou na vědomí, že cenová ujednání v této Smlouvě jsou obchodním tajemstvím propachtovatele, a zavazují se:
 - a) k ochraně údajů v této Smlouvě, která jsou obchodním tajemstvím propachtovatele, před třetí osobou a před jejich zneužitím,
 - b) nesdělít žádné informace a údaje v této Smlouvě, na které se vztahuje obchodní tajemství propachtovatele, třetím osobám,
 - c) zajistit, aby údaje v této Smlouvě, které jsou obchodním tajemstvím propachtovatele, nebyly zpřístupněny třetím osobám,
 a to vše s výjimkou poskytnutí: svým účetním, daňovým či právním poradcům, vázaných povinností mlčenlivosti, úřadům a soudům, pokud je to vyžadováno příslušnými právními předpisy.

6. Tímto dodatkem se mění čl. VII. Smlouvy a nově zní:

Pro případ prodlení s úhradou pachtovného se pachtýř zavazuje zaplatit propachtovateli smluvní pokutu ve výši 0,05 % z dlužné částky za každý i započatý den prodlení. Právo propachtovatele na náhradu škody vzniklé z porušení smluvních povinností pachtýře či právo tuto Smlouvu vypovědět ve smyslu čl. III. této Smlouvy tím není dotčeno.

7. Tímto dodatkem se mění čl. VIII. Smlouvy a nově zní:

Criminal compliance doložka

1. Smluvní strany níže svým podpisem stvrzují, že v průběhu vyjednávání o této Smlouvě vždy jednaly a postupovaly čestně a transparentně a současně se zavazují, že takto budou jednat i při plnění této Smlouvy a veškerých činnostech s ní souvisejících.
 2. Smluvní strany se dále zavazují vždy jednat tak a přijmout taková opatření, aby nedošlo ke vzniku důvodného podezření na spáchání trestného činu či k samotnému jeho spáchání (včetně formy účastenství), v důsledku tedy jednat tak, aby kterékoli ze smluvních stran nemohla být přičtena odpovědnost podle zákona č. 418/2011 Sb., o trestní odpovědnosti právnických osob a řízení proti nim, ve znění pozdějších předpisů nebo nevznikla trestní odpovědnost fyzických osob (včetně zaměstnanců) podle trestního zákoníku, případně aby nebylo zahájeno trestní stíhání proti jakémukoli ze smluvních stran včetně jejich zaměstnanců podle platných právních předpisů.
 3. Propachtovatel za tímto účelem vytvořil tzv. Criminal compliance program Lesů České republiky, s.p. (viz www.lesycr.cz), (dále jen „CCP LČR“), a v jeho rámci přijal závazek vymezovat se proti jakémukoli protiprávnímu a neetickému jednání a nastavil postupy k prevenci a odhalování takového jednání.
8. Tímto dodatkem se mění čl. IX. odst. 5. a 7. Smlouvy a nově zní:
5. Zakladatel udělil předchozí souhlas s nakládáním s určeným majetkem ve smyslu ustanovení § 17 odst. 2 zákona č. 77/1997 Sb., o státním podniku, ve znění pozdějších předpisů, pod č.j.: 47675/2017-MZE-13221 ze dne 1. 9. 2017, v odstavci 6.5.3. Statutu LČR.
 7. Obě smluvní strany jsou oprávněny a v případech stanovených zákonem i povinny uveřejnit Smlouvu a její dodatky včetně metadat v rozsahu a způsobem dle zákona č. 340/2015 Sb., o zvláštních podmínkách účinnosti některých smluv, uveřejňování těchto smluv a o registru smluv (zákon o registru smluv), ve znění pozdějších předpisů. Obě smluvní strany jsou s uveřejněním Smlouvy a jejích dodatků včetně metadat srozuměny.

II.



Závěrečné ustanovení


1. Tento dodatek č. 1 je nedílnou součástí Smlouvy o pachtu č. 20174/1 ze dne 1. 7. 2017.
2. Ostatní ustanovení Smlouvy, tj. všechna ustanovení Smlouvy s výjimkou ustanovení výslovně v tomto dodatku specifikovaných, zůstávají nezměněna.
3. Tento dodatek č. 1 je vyhotoven ve čtyřech stejnopisech, z nichž po dvou vyhotoveních obdrží každá ze smluvních stran.
4. Tento dodatek č. 1 nabývá platnosti dnem podpisu oběma smluvními stranami. Účinnosti nabývá dnem **1. 7. 2019**; v případě povinnosti uveřejnění je účinnost podmíněna uveřejněním v registru smluv.

5. Smluvní strany prohlašují, že si tento dodatek přečetly a na důkaz správnosti a souhlasu připojují prosty omylu své vlastnoruční podpisy.
6. Nedílnou součástí tohoto dodatku jsou tyto přílohy:
- Příloha č. 3 - Rozhodnutí Krajského úřadu č. j. MSK 134945/2017 ze dne 13. 10. 2017 s nabytím právní moci dne 18. 10. 2017,
 - Příloha č. 4 - Rozhodnutí Městského úřadu č. j. MURY 28743/2017 ze dne 4. 12. 2017 s nabytím právní moci dne 5. 12. 2017 a Rozhodnutí Městského úřadu č. j. MURY 28366/2018, oprava zřejmé nesprávnosti ze dne 5. 12. 2018 s nabytím právní moci dne 21. 12. 2018,
 - Příloha č. 5 - Geometrické zaměření, celkový situační výkres, č. výkresu C1-03 zpracované firmou RD PROJECT&PARTNER s.r.o., dne 9. 10. 2017.

V Hradci Králové, dne 19-06-2019
Propachtovatel:

V Malé Morávce, dne 12.6.2019
Pachtýř:





Čj: MSK 134945/2017
Sp. zn.: ŽPZ/28795/2017/PeK
221.7 A20

Vyřizuje:

Datum: 2017-10-13



Toto rozhodnutí nabylo vykonatelnosti
dne... 18. 10. 2017

- 1 -

Rozhodnutí

Výroková část

Krajský úřad Moravskoslezského kraje, odbor životního prostředí a zemědělství (dále jen „krajský úřad“), jako věcně a místně příslušný správní orgán, a to orgán státní správy lesů, podle § 29 odst. 1 a § 67 odst. 1 písm. g) zákona č. 129/2000 Sb., o krajích (krajské zřízení), ve znění pozdějších předpisů, podle § 48a odst. 1 písm. b) zákona č. 289/1995 Sb., o lesích a o změně a doplnění některých zákonů (lesní zákon), ve znění pozdějších předpisů (dále jen „lesní zákon“), a podle § 11 odst. 1 písm. b) zákona č. 500/2004 Sb., správní řád, ve znění pozdějších předpisů (dále jen „správní řád“), ve správním řízení o žádosti ze dne 10. 10. 2017 právnické osoby SKI AREÁL KOPŘIVNÁ a.s., IČO 26864924, se sídlem Malá Morávka 122, 793 36 Malá Morávka (dále též jen „žadatel“), o dočasné odnětí pozemků určených k plnění funkcí lesa pro realizaci záměru „Rozšíření stávající sjezdové trati Kopřivná“, kterým budou dotčeny následující pozemky určené k plnění funkcí lesa, respektive jejich části, rozhodl takto:

- Podle § 13 odst. 1, § 15 a 16 lesního zákona se pro předmětný záměr žadatele dočasně na dobu ode dne nabytí právní moci tohoto rozhodnutí do dne 31. 7. 2026 odnímají pro plnění funkcí lesa následující části pozemků určených k plnění funkcí lesa:

Katastrální území	Parcelní číslo	Výměra v m ²	Plocha dočasného odnětí v m ²	Druh pozemku	Vlastník pozemku
Malá Morávka	1396/1	16324497	13426	lesní pozemek	Česká republika, Lesy České republiky, s.p., IČO 42196451, se sídlem Přemyslova 1106/19, 500 08 Hradec Králové – Nový Hradec Králové.
	1166	6222	2288	lesní pozemek	
	1167	2590	379	lesní pozemek	
	1164/4	17299	3584	lesní pozemek	
	1170/1	25731	9258	lesní pozemek	
	1174/1	26061	195	lesní pozemek	
	1435/1	6158	214	lesní pozemek	
Celkem m²			29344		



Nedílnou součástí tohoto rozhodnutí je celkový situační výkres předmětného záměru, který je součástí projektové dokumentace pro územní řízení (zpracoval: Archifabrika s.r.o., č. zak. 16-03-3), ze které je mimo jiné zřejmý rozsah odnětí pozemků určených k plnění funkcí lesa.

- Podle § 17 odst. 1 lesního zákona se stanoví výše poplatku, který je žadatel povinen zaplatit za dočasné odnětí pozemků určených k plnění funkcí lesa povolené podle výroku 1, takto:**

Roční výše tohoto poplatku činí 38.784 Kč a jedna dvanáctina této roční částky poplatku za každý, i započatý měsíc činí 3.232 Kč.

Poplatek se platí na účet [redacted] s variabilním symbolem, kterým je identifikační číslo žadatele.

- Podle § 16 odst. 2 písm. d) lesního zákona se žadateli ukládá plochy pozemků dočasně odňatých pro plnění funkcí lesa podle povolení ve výroku 1. tohoto rozhodnutí, zalesnit stanovištně vhodnými dřevinami, a to do dvou let ode dne skončení tohoto odnětí, včetně zajištění těchto porostů do sedmi let od téhož data.**

Účastníci řízení podle § 27 odst. 1 písm. a) správního řádu:

SKI AREÁL KOPŘIVNÁ a.s., IČO 26864924, se sídlem Malá Morávka 122, 793 36 Malá Morávka
Česká republika, Lesy České republiky, s.p., IČO 42196451, se sídlem Přemyslova 1106/19, 500 08 Hradec Králové – Nový Hradec Králové

Odůvodnění

Krajskému úřadu byla dne 10. 10. 2017 žadatelem doručena žádost nazvaná „Žádost o povolení dočasného odnětí pozemků určených k plnění funkcí lesa v obci a katastrálním území Malá Morávka, ve vlastnictví ČR, s právem hospodařit pro Lesy České republiky, s. p. – v operativní evidenci lesní správy Janovice“. Z obsahu žádosti je patrné, že žadatel požaduje odnětí pozemků určených k plnění funkcí lesa uvedených ve výroku tohoto rozhodnutí, respektive jejich částí, za účelem realizace záměru „Rozšíření stávající sjezdové trati Kopřivná“. Předmětem záměru je plošné rozšíření stávající sjezdové trati v lyžařském areálu Kopřivná o 29 344 m² a doplnění stávající sítě technického zasněžování a osvětlování. Dočasné odnětí pozemků určených k plnění funkcí lesa je požadováno na dobu od nabytí právní moci rozhodnutí o odnětí do dne 31. 7. 2026.

K žádosti byl doložen znalecký posudek ev. č. 225-15/2017 „Komplexní výpočet náhrad škod na produkčních funkcích lesa a výpočet poplatku za dočasné odnětí plnění funkcí lesa částí stávajících pozemkových parcel v katastrálním území Malá Morávka ... za účelem „Rozšíření lyžařské sjezdové tratě SKI AREÁLU KOPŘIVNÁ““ zpracovaný [redacted] znalcem z oboru ekonomika, odvětví ceny a odhady, se specializací na lesní pozemky a lesní porosty, škody na lesních porostech, IČO 71730214, se sídlem Myslivecká 589, 793 26

Vrbno pod Pradědem. Součástí těchto posudků byly také náležitosti žádosti dle § 1 písm. a) až h) vyhlášky č. 77/1996 Sb., o náležitostech žádosti o odnětí nebo omezení a podrobnostech o ochraně pozemků určených k plnění funkcí lesa (dále jen „vyhláška č. 77/1996 Sb.“).

Dále bylo k předmětnému záměru doloženo v souladu s § 1 písm. l) vyhlášky č. 77/1996 Sb. územní rozhodnutí – rozhodnutí o změně využití území vydané Městským úřadem Rýmařov pod č. j. MURY 23367/2017 ze dne 9. 10. 2017, které nabylo právní moci dne 9. 10. 2017. V souladu s § 1 písm. j) a k) vyhlášky č. 77/1996 Sb. bylo také doloženo souhlasné vyjádření právnické osoby Lesy České republiky, s.p., IČO 42196451, se sídlem Přemyslova 1106/19, 500 08 Hradec Králové – Nový Hradec Králové jako vlastníka dotčených pozemků určených k plnění funkcí lesa a současně také jako osoby vykonávající na předmětných pozemcích funkci odborného lesního hospodáře.

Písemností č. j. MSK 134447/2017 ze dne 11. 10. 2017 krajský úřad v souladu s § 47 odst. 1 správního řádu vyrozuměl všechny jemu známé účastníky řízení o zahájení řízení v předmětné věci a ve smyslu § 36 odst. 3 správního řádu jim dal možnost vyjádřit se před vydáním rozhodnutí ve věci k jeho podkladům. Řízení ve věci bylo ve smyslu § 44 odst. 1 správního řádu zahájeno dnem podání žádosti. Současně krajský úřad zahájení řízení oznámil podle § 70 odst. 3 zákona č. 114/1992 Sb., o ochraně přírody a krajiny, ve znění pozdějších předpisů (dále jen „zákon o ochraně přírody a krajiny“), Spolku Nízký Jeseník, se sídlem Těšíkov 9, 785 01 Šternberk (dále jen „spolek“), jehož hlavním posláním podle stanov je ochrana přírody a krajiny a má u krajského úřadu podle § 70 odst. 2 zákona o ochraně přírody a krajiny platnou žádost o informování o zahajovaných správních řízeních, při nichž mohou být dotčeny zájmy ochrany přírody a krajiny chráněné podle zákona o ochraně přírody a krajiny. Dle specifikace žádosti o informování o zahajovaných správních řízeních požaduje spolek mimo jiné být informován o zahajovaných správních řízeních, v jejichž důsledku dojde k odlesnění lesních pozemků nad 0,5 ha.

Dne 13. 10. 2017 obdržel krajský úřad podání Lesů České republiky, s. p., jímž se vzdávají práv účastníka řízení ve smyslu § 36 správního řádu, tedy práva navrhopvat důkazy, činit své návrhy, vyjádřit v řízení své stanovisko a vyjádřit se k podkladům pro rozhodnutí. Dne 13. 10. 2017 obdržel krajský úřad také podání Spolku Nízký Jeseník, který se vzdává práva ve smyslu § 70 odst. 3 zákona č. 114/1992 Sb., o ochraně přírody a krajiny, ve znění pozdějších předpisů, na účasti v řízení.

Podle § 48a odst. 1 písm. b) lesního zákona rozhoduje o odnětí lesních pozemků plnění funkcí lesa nebo o omezení jejich využívání pro plnění funkcí lesa o výměře 1 ha a více a o výši poplatků za odnětí krajský úřad. Po posouzení žádosti podání dospěl krajský úřad k závěru, že žádost obsahuje všechny nezbytné náležitosti dle vyhlášky č. 77/1996 Sb.

Vzhledem k tomu, že se jedná o zásah do zájmů ochrany pozemků určených k plnění funkcí lesa, posoudil krajský úřad záměr ve vztahu k funkcím lesa a konstatuje následující.

Z průvodní zprávy dokumentace pro územní řízení, která byla krajskému úřadu předána jako podklad pro vydání závazného stanoviska dle § 14 odst. 2 lesního zákona je zřejmé, že rozšíření sjezdové trati nepředstavuje navýšení kapacity uživatelů SKI areálu, neboť rozsah parkovacích míst pro návštěvníky a počet lůžek v návazných ubytovacích kapacitách zůstává zcela nezměněn. Dojde pouze k rozdělení stávajících přepravních kapacit (modernizované lanové dráhy) mezi stávající a rozšířenou sjezdovou trať, což bude mít za následek zvýšení bezpečnosti a komfortu návštěvníků. Spolu s rozšířením sjezdové trati dojde k rozšíření stávajícího systému zasněžování a osvětlení. Kapacita zasněžovací technologie opět zůstává nezměněna a je dána platným

povolením k jímání vody z Bělokamenného potoka a kapacitou čerpací stanice a rozšíření rozvodů zasněžování neklade požadavek na zvýšení dodávky vody. Uvedený záměr je rovněž v souladu s územním plánem Obce Malá Morávka, respektive s jeho změnou č. 5.

Veřejné zájmy chráněné lesním zákonem vyplývají především z ustanovení jeho § 1, podle kterého je účelem tohoto zákona stanovit předpoklady pro zachování lesa, péči o les a obnovu lesa jako národního bohatství, tvořícího nenahraditelnou složku životního prostředí, pro plnění všech jeho funkcí a pro podporu trvale udržitelného hospodaření v něm. Při posuzování zásahu do veřejného zájmu chráněného lesním zákonem krajský úřad přihlédl ke skutečnosti, že realizací záměru dojde k rozšíření již existujícího rekreačního areálu, a to zejména za účelem zvýšení bezpečnosti a komfortu návštěvníků areálů, tedy veřejný zájem spočívající v rozvoji rekreace v dané oblasti a zvýšení bezpečnosti při rekreaci převážil nad zájmy chráněnými lesním zákonem na dotčených pozemcích, respektive na částech pozemků.

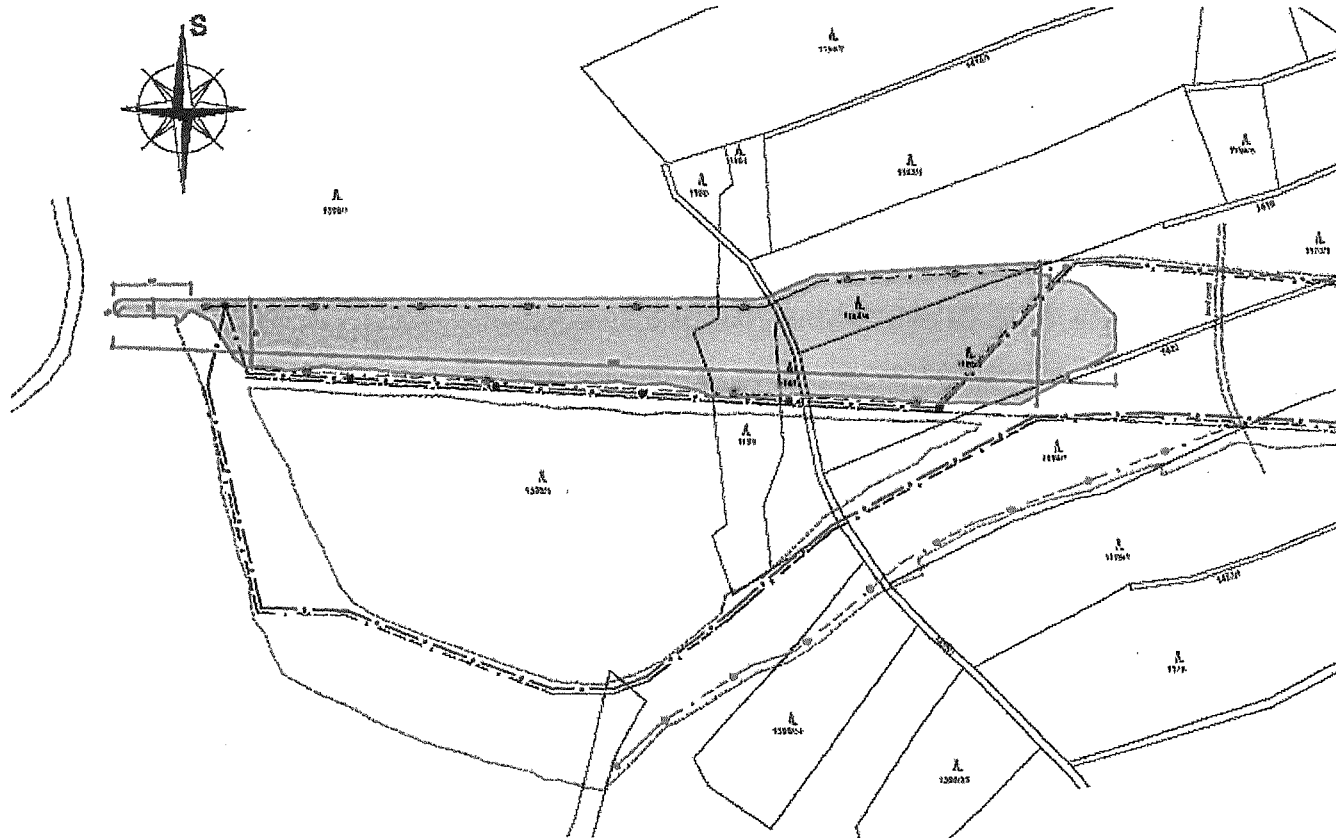
Podle ustanovení § 16 odst. 2 písm. d) lesního zákona obsahuje rozhodnutí o odnětí pozemků plnění funkcí lesa nebo o omezení využívání pozemků pro plnění funkcí lesa také způsob a termín opětovného zalesnění pozemku, pokud bude po ukončení použití pro jiné účely pozemek vrácen plnění funkcí lesa. S ohledem na rozsah odnětí a na skutečnost, že odnětí je dočasné, je žádoucí po skončení odnětí dotčené plochy pozemků zalesnit stanovištně vhodnými dřevinami tak, aby odlesněné plochy byly schopny opět plnit funkce lesa. Stanovený termín opětovného zalesnění vychází u ustanovení § 31 odst. 6 lesního zákona, podle něhož „holina na lesních pozemcích musí být zalesněna do dvou let a lesní porosty na ní zajištěny do sedmi let od jejího vzniku“.

Podle ustanovení § 16 odst. 2 písm. e) lesního zákona obsahuje rozhodnutí o odnětí pozemků plnění funkcí lesa nebo o omezení využívání pozemků pro plnění funkcí lesa také při odnětí u rozsáhlejšího záměru lhůty postupného odlesnění odňatých ploch tak, aby tyto plochy byly využity k plnění funkcí lesa až do doby jejich skutečného použití pro jiné účely. V předmětné věci je ze žádosti zřejmé, že žadatel nezamýšlí postupnou realizaci svého záměru a záměr, jak je navržen, aby splnil svůj účel, má být realizován jednorázově. Krajský úřad tedy tímto rozhodnutím nestanovil postupné odlesňování odnímaných ploch.









Krajskému úřadu v době vydání tohoto rozhodnutí nebylo známo nic, co by odůvodňovalo stanovení dalších podmínek, které by byly uvedeny ve vyjádření příslušných orgánů státní správy, nebo podmínek, které by byly nutné v zájmu ochrany pozemků určených k plnění funkcí lesa, lesních porostů nebo zařízení sloužících hospodaření v lese.

Podle § 17 odst. 1 lesního zákona žadatel, jemuž bylo povoleno trvalé nebo dočasné odnětí pozemků plnění funkcí lesa, je povinen zaplatit poplatek za toto odnětí. Výší tohoto poplatku stanoví podle přílohy k lesnímu zákonu orgán státní správy lesů v rozhodnutí o odnětí.

Při výpočtu poplatku za dočasné odnětí lesních pozemků se vychází z průměrné roční potenciální produkce lesů v České republice, která je dlouhodobě neměnná a dosahuje výše 6,3 m³/ha. Dále se vychází z průměrné ceny dřeva na odvozním místě v Kč za m³, která se stanoví z dosažených realizačních cen po odečtení nákladů na výrobu a přiblížení na odvozní místo a vyhláší ji každoročně Ministerstvo zemědělství dle § 49 odst. 3 písm. f) lesního zákona, kdy pro rok 2017 je stanovena ve výši 1.049,- Kč/m³. Vychází se rovněž z faktoru ekologické váhy lesa, v předmětné věci je tento faktor 2,0 pro lesy v chráněné oblasti přirozené akumulace vod. Tyto uvedené hodnoty se násobí, tj. 6,3*1094*2, a výsledek je roční výší poplatku za odnětí za 1 ha, tj. 13.217. Při výměře dočasným odnětím dotčených lesních pozemků v hektarech, tj. 2,9344 ha, činí roční výše poplatku celkem 38.784,- Kč; vypočteno 13.217*2,9344. Podle § 18 odst. 1 věty třetí lesního zákona platí, že v případě,



LEGENDA :

-  ROZSAH ROZŠÍŘENÍ SJEZDOVÉ TRATI (ODNĚTÍ Z LPP)
-  HRANICE STÁVAJÍCÍ SJEZDOVÉ TRATI
-  TRASA NAVRŽENÉHO ROZŠÍŘENÍ SDRUŽENÉHO ROZVODU SYST ZASNEŽOVÁNÍ (VODA, NN, SLP) S VYZNAČENÍM POLOHY HYDRC
-  TRASA STÁVAJÍCÍHO SDRUŽENÉHO ROZVODU SYSTÉMU ZASNEŽOVÁNÍ (VODA, NN, SLP)
-  OSVĚTLENÍ DRÁHY
-  TRASA STÁVAJÍCÍHO VEDENÍ NN OSVĚTLENÍ SJEZDOVÉ TRATI
-  TRASA NAVRŽENÉHO ROZŠÍŘENÍ VEDENÍ NN OSVĚTLENÍ SJ, TR
-  KATASTRÁLNÍ HRANICE



www.bqc-fbc.cz

Rozšíření stávající sjezdové trati Koprivná

OBJEDVATEL: SÚ AŘEÁL KOPŘIVNÁ, n. s. Malá Stránka 122, 753 01 Malá Stránka

STAVĚL: BQC FBCI
 DOKUMENTACE PRO VÝDÁNÍ (ZEMĚNÍHO ROZHOODNUTÍ)
 (pracovní projekt)

STATISTICKÉ ÚDAJE		
C - Situační výkresy		
Projektant	Objedvateľ	Pracovník
16-03-3	C-082	01
Výkres číslo		

CELKOVÝ SITUÁČNÍ VÝKRES

Rozdělovník

Účastníci řízení podle § 27 odst. 1 písm. a) správního řádu:

SKI AREÁL KOPŘIVNÁ a.s., IČO 26864924, se sídlem Malá Morávka 122, 793 36 Malá Morávka
Česká republika, Lesy České republiky, s.p., IČO 42196451, se sídlem Přemyslova 1106/19, 500 08 Hradec
Králové – Nový Hradec Králové

Na vědomí (po nabytí právní moci):

Městský úřad Rýmařov, odbor životního prostředí, se sídlem náměstí Míru 230/1, 795 01 Rýmařov

Celní úřad pro Moravskoslezský kraj, se sídlem nám. Svatopluka Čecha 547/8, 702 00 Ostrava - Přívoz

Doložka konverze na žádost do dokumentu v listinné podobě

Tento dokument v listinné podobě, který vznikl pod pořadovým číslem 102113335-180008-171109072511 převedením z dokumentu obsaženého v datové zprávě, skládajícího se z 6 listů, se shoduje s obsahem dokumentu, jehož převedením vznikl.

Autorizovanou konverzí dokumentu se nepotvrzuje správnost a pravdivost údajů obsažených v dokumentu a jejich soulad s právními předpisy.

Vstupující dokument obsažený v datové zprávě byl podepsán zaručeným elektronickým podpisem založeným na kvalifikovaném certifikátu vydaném kvalifikovaným poskytovatelem služeb vytvářejících důvěru a platnost zaručeného elektronického podpisu byla ověřena dne 09.11.2017 v 07:25:20. Zaručený elektronický podpis byl shledán platným (dokument nebyl změněn) a ověření platnosti kvalifikovaného certifikátu bylo provedeno vůči seznamu zneplatněných kvalifikovaných certifikátů vydanému k datu 09.11.2017 05:20:09. Údaje o zaručeném elektronickém podpisu: číslo kvalifikovaného certifikátu 23 48 A3, kvalifikovaný certifikát byl vydán kvalifikovaným poskytovatelem služeb vytvářejících důvěru PostSignum Qualified CA 2, Česká pošta, s.p. [IČ 47114983] pro podepisující osobu (označující osobu) [REDAKCE] vedoucí oddělení, Odbor životního prostředí a zemědělství, 2951, Moravskoslezský kraj [IČ 70890692]. Elektronický podpis byl označen platným časovým razítkem, založeným na kvalifikovaném certifikátu vydaném kvalifikovaným poskytovatelem služeb vytvářejících důvěru. Platnost časového razítka byla ověřena dne 09.11.2017 v 07:25:20. Údaje o časovém razítku: datum a čas 13.10.2017 13:15:45, číslo kvalifikovaného časového razítka 2D CB 34, kvalifikované časové razítko bylo vydáno kvalifikovaným poskytovatelem služeb vytvářejících důvěru PostSignum Qualified CA 3, Česká pošta, s.p. [IČ 47114983].

Vystavil: Město Rýmařov

Pracoviště: Město Rýmařov

V Rýmařově dne 09.11.2017

Jméno, příjmení a podpis osoby, která autorizovanou konverzí dokumentu provedla:

Otisk úředního razítka: [REDAKCE]



102113335-180008-171109072511

Poznámka:

Kontrolu této doložky lze provést v centrální evidenci doložek přístupné způsobem umožňujícím dálkový přístup na adrese <https://www.czechpoint.cz/overovacidoložky>.

4



Rýmařov

Toto rozhodnutí nabylo právní moci
dne: 04.12.2017

MĚSTSKÝ ÚŘAD RÝMAŘOV
odbor: ŽP KOPŘIVNÁ
dne: 04.12.2017



Město Rýmařov / Městský úřad Rýmařov
Adresa: náměstí Míru 1/230, 795 01 Rýmařov; Odbor životního prostředí, pracoviště: náměstí Svobody 432/5

Adresát:
dle rozdělovníku



Váš dopis zn.
Ze dne:
Č.J.: MURY 28743/2017
Spisová značka: ŽP 733/2017 / 7

Vyřizuje: [Redacted]
[Redacted]
[Redacted]

Datum: 04.12.2017

Rozhodnutí o dočasném odnětí pozemku určeného k plnění funkcí lesa a o stanovení poplatku.

ROZHODNUTÍ

Městský úřad Rýmařov, odbor životního prostředí (dále jen MÚ), příslušný dle zákona č. 314/2002 Sb., o stanovení obcí s pověřeným obecním úřadem a stanovení obcí s rozšířenou působností a podle § 48 odst. 1 písm. d) zákona č. 289/1995 Sb., o lesích a o změně a doplnění některých zákonů (dále jen „lesní zákon“) vydává po přezkoumání žádosti žadatele následující rozhodnutí:

Výroková část

Výrok 1. : MÚ Rýmařov povoluje žadateli podle § 13 odst. 1 lesního zákona výjimku ze zákazu využití pozemků určených k plnění funkcí lesa pro jiné účely a současně ve smyslu § 16 lesního zákona dočasné odnětí části níže uvedených pozemků plnění funkcí lesa (dále jen „dočasné odnětí“) pro provoz „Rozšíření stávající sjezdové tratě SKI AREÁL KOPŘIVNÁ“ na lesních pozemcích v k.ú. Malá Morávka v tomto rozsahu:



Obec	katastrální území	parcelní číslo dle KN	pozemek - část o výměře v ha	vlastník pozemku
Malá Morávka	Malá Morávka	1174/1	0,0280*	ČR-ve správě LČR, s.p., LS Janovice
		1176	0,0274*	
		1396/1 ✓	0,0024* ✓	
		1396/1	0,1197* ✓	
CELKEM		0,1775ha		

*pro určení umístění a výměr částí odnímaných lesních pozemků je směrodatné geometrické zaměření vypracované firmou RD PROJECT PARTNER s.r.o, ze dne 09.10.2017.

Dočasné odnětí se povoluje na dobu od **01.12. 2017** do **31.07. 2026**.

Výrok 2. : MÚ Rýmařov dle § 16 odst. 2 písm. f) lesního zákona se stanovuje žadateli tyto podmínky pro užívání výše uvedeného dočasně odňatého pozemku:

- sousedící lesní pozemky ani lesní porosty na nich nebudou dotčeny, především na nich nebudou zřizovány skládky nebo jiné stavby jakéhokoliv druhu, a to ani dočasně.
- v době lyžařské sezóny musí být technickým opatřením zamezeno vstupu lyžařů do lesních porostů sousedících se sjezdovkami.
- případná změna provozovatele vleků a sjezdovek bude písemně oznámena do 15 dnů, od doby kdy ke změně došlo, orgánu státní správy lesů.

Výrok 3. : MÚ Rýmařov stanovuje podle § 17 a § 18 lesního zákona poplatky za povolené dočasné odnětí:

- za rok 2017 (dočasné odnětí po dobu započatého 1 měsíce) ve výši 196,- Kč. Z této částky připadá 40 % t.j. 78,- Kč, obci Malá Morávka a 60 % , tj. 118,- Kč, Státnímu fondu životního prostředí,
- za roky 2018 až 2025 každoročně (dočasné odnětí po dobu 12 měsíců) ve výši 2346,- Kč.

Z této částky připadá 40 % t.j. 938,- Kč, obci Malá Morávka a 60 % , tj. 1408- Kč, Státnímu fondu životního prostředí,

- za rok 2026 (dočasné odnětí po dobu započatých 7 měsíců) ve výši 1369,- Kč. Z této částky připadá 40 % t.j. 548,- Kč, obci Malá Morávka a 60 % , tj. 821,- Kč, Státnímu fondu životního prostředí.

Podle § 17 odst. 1 a § 18 odst. 1 lesního zákona uhradí žadatel výše tučným písmem stanovený poplatek každoročně nejpozději do 31.12. roku, v němž dočasné odnětí trvá na účet [REDAKCE]

[REDAKCE] VS 26864924.

Při zaplacení poplatku po lhůtě splatnosti vyměří celní úřad penále v souladu s § 18 odst. 3 lesního zákona.

Účastníky řízení dle § 27 odst. 1 zákona č. 500/2004 Sb., správní řád jsou:

- SKI AREÁL KOPŘIVNÁ a.s., IČ.26864924, Malá Morávka 122, 793 36.
- LČR,s.p., LS Janovice,IČ: 42196451, Zámek 2, 79342, Janovice u Rýmařova.

Odůvodnění:

Žadatel podal dne 27.11. 2017 na zdejší odbor žádost o vydání rozhodnutí o dočasném odnětí částí výše uvedených lesních pozemků. Žádost byla doložena všemi náležitostmi dle vyhlášky MZe č. 77/1996 Sb., o náležitostech žádosti o odnětí nebo omezení a podrobnostech o ochraně pozemků určených k plnění funkcí lesa. Dnem podání bylo zahájeno správní řízení.

Žádost o vydání rozhodnutí o dočasném odnětí částí lesních pozemků je podána z důvodu rozšíření stávající lyžařské sjezdovky, v lokalitách č.1 až 4. Vyznačení jednotlivých lokalit a velikosti záborů je dáno záborovým elaborátem, který je součástí spisu. K žádosti předložil žadatel veřejnoprávní smlouvu číslo 37/17 o změně využití území, vydanou příslušným stavebním úřadem a účinnou ode dne 16.11.2017 na jejímž základě je povoleno využití dotčených pozemků pro provoz sjezdovky. Vlastník dotčeného lesního pozemku, kterým je LČR, s.p., LS Janovice s vydáním rozhodnutí o dočasném odnětí lesního pozemku souhlasil, což je doloženo ve spise. Dále bylo doloženo rozhodnutí o povolení výjimky ze základních podmínek ochrany zvláště chráněného druhu, kterou vydala AOPK ČR, oddělení SPRÁVA CHKO JESENÍKY. Doba povoleného odnětí částí dotčených lesních pozemků je dána délkou odnětí ostatních lesních pozemků, na kterých se nachází stávající sjezdovka a končí k datu 31.07.2026.

Zdejší úřad vzhledem ke znalosti místních poměrů z předchozích řízení upustil od místního šetření.

Vzhledem k souladu stanovisek všech účastníků řízení rozhodl zdejší úřad, jako věcně a místně příslušný orgán státní správy lesů tak, jak je uvedeno ve výroku.

Poučení o odvolání:

Proti tomuto rozhodnutí se mohou účastníci řízení odvolat do 15ti dnů od jeho oznámení. Odvolání se podává prostřednictvím Městského úřadu v Rýmařově, odboru životního prostředí. Nerozhodne-li o odvolání podle § 87 správního řádu městský úřad sám, bude odvolání postoupeno Krajskému úřadu Moravskoslezského kraje k rozhodnutí. Podle ustanovení § 82 odst. 1 správního řádu je nepřipustné odvolání jen proti odůvodnění. Podle odst. 2 téhož ustanovení musí mít odvolání náležitostí uvedené v ustanovení § 37 odst. 2 správního řádu a musí obsahovat údaje o tom, proti kterému rozhodnutí směřuje, v jakém rozsahu ho napadá a v čem je spatřován rozpor s právními předpisy nebo nesprávnost rozhodnutí nebo řízení, jež mu předcházelo. Odvolání se podává s potřebným počtem stejnopisů tak, aby jeden stejnopis zůstal správnímu orgánu a aby každý účastník řízení dostal jeden stejnopis. Nepodá-li odvolatel potřebný počet stejnopisů, vyhotoví je MěÚ Rýmařov, odbor ŽP, na jeho náklady.

vedoucí odboru životního prostředí

IČO: 00296317
DIČ: CZ00296317

www.rymarov.cz
ID datové schránky: 7zkhugk

Rozdělovník :

1. účastníci řízení: (obdrží doporučeně do vlastních rukou)
 - žadatel- **SKI AREÁL KOPŘIVNÁ a.s.**, iČ.26864924, Malá Morávka 122, 793 36
 - LČR,s.p., LS Janovice, Zámek 2, 79342, Janovice u Rýmařova
2. správce poplatku: (obdrží po nabytí právní moci tohoto rozhodnutí doporučeně do vlastních rukou)
 - Celní úřad pro Moravskoslezský kraj, nám. Sv. Čecha 8, 702 09 Ostrava
3. na vědomí:
 - Obec Malá Morávka, č.p. 55, 793 36, Malá Morávka
 - spis – MěÚ Rýmařov, ŽP, SSL



Toto rozhodnutí nabylo právní moci
dne: 21. 12. 2018

MĚSTSKÝ ÚŘAD RÝMAŘOV

odbor: ŽP
dne: 15. 01. 2019

-15-



Město Rýmařov / Městský úřad Rýmařov

Adresa: náměstí Míru 1/230, 795 01 Rýmařov; Odbor životního prostředí, pracoviště: náměstí Svobody 432/5

Adresát:
dle rozdělovníku

Váš dopis zn.
Ze dne:
Č.j.: MURY 28366/2018
Spisová značka: ŽP 733/2017 / 9

Vyřizuje:
Telefon:
E-mail:

Datum: 05.12.2018

ROZHODNUTÍ OPRAVA ZŘEJMÉ NESPRÁVNOSTI

Výroková část:

Městský úřad Rýmařov, odbor životního prostředí (dále jen MÚ), jako věcně a místně příslušný orgán státní správy lesů dle zákona č. 314/2002 Sb., o stanovení obcí s pověřeným obecním úřadem a stanovení obcí s rozšířenou působností a § 48 odst. 1 písm. d) zákona č. 289/1995 Sb., o lesích a o změně a doplnění některých zákonů (dále jen „lesní zákon“) vydal dne 04.12.2017 pod č.j. MURY 28743/2017, spis.zn. ŽP 733/2017/7 rozhodnutí o dočasném odnětí pozemků určených k plnění funkcí lesa.

Správní orgán rozhodnutím podle § 70 zákona č. 500/2004 Sb., správní řád, ve znění pozdějších předpisů, opravuje v písemném vyhotovení rozhodnutí zřejmou nesprávnost ve výroku 1 a to tak, že v tabulce (druhá strana rozhodnutí) se na 3. řádku mění parc. číslo z 1396/4 na 1396/34.

Původní tabulka:

Obec	katastrální území	parcelní číslo dle KN	pozemek - část o výměře v ha	vlastník pozemku
Malá Morávka	Malá Morávka	1174/1	0,0280*	ČR-ve správě LČR, s.p., LS Janovice
		1176	0,0274*	
		1396/4	0,0024*	
		1396/1	0,1197*	
CELKEM			0,1775ha	

Opravená tabulka:

Obec	katastrální území	parcelní číslo dle KN	pozemek - část o výměře v ha	vlastník pozemku
Malá Morávka	Malá Morávka	1174/1	0,0280*	ČR-ve správě LČR, s.p., LS Janovice
		1176	0,0274*	
		1396/34	0,0024*	
		1396/1	0,1197*	
CELKEM		0,1775ha		

Účastníky řízení jsou:

SKI AREÁL KOPŘIVNÁ a.s., IČ: 26864924, Malá Morávka 122, 793 36
LČR, s.p., LS Janovice, Zámek 2, 793 42 Janovice u Rýmařova

Odůvodnění:

Ve výroku písemného vyhotovení se vyskytla zřejmá nesprávnost v uvedení parcelního čísla.

Poučení o odvolání:

Proti tomuto rozhodnutí se mohou účastníci řízení odvolat do 15ti dnů od jeho oznámení. Odvolání se podává prostřednictvím Městského úřadu Rýmařov, odboru životního prostředí. Nerozhodne-li o odvolání podle § 87 správního řádu městský úřad sám, bude odvolání postoupeno Krajskému úřadu Moravskoslezského kraje k rozhodnutí. Podle ustanovení § 82 odst. 1 správního řádu je nepřipustné odvolání jen proti odůvodnění. Podle odst. 2 téhož ustanovení musí mít odvolání náležitosti uvedené v ustanovení § 37 odst. 2 správního řádu a musí obsahovat údaje o tom, proti kterému rozhodnutí směřuje, v jakém rozsahu ho napadá a v čem je spatřován rozpor s právními předpisy nebo nesprávnost rozhodnutí nebo řízení, jež mu předcházelo. Odvolání se podává s potřebným počtem stejnopisů tak, aby jeden stejnopis zůstal správnímu orgánu a aby každý účastník řízení dostal jeden stejnopis. Nepodá-li odvolatel potřebný počet stejnopisů, vyhotoví je MěÚ Rýmařov, odbor ŽP, na jeho náklady.

vedoucí odboru životního prostředí

Rozdělovník :

1. účastníci řízení (obdrží DS):
 - SKI AREÁL KOPŘIVNÁ a.s., IČ: 26864924, Malá Morávka 122, 793 36
 - LČR, s.p., LS Janovice, Zámek 2, 793 42 Janovice u Rýmařova
2. správce poplatku (obdrží po nabytí právní moci tohoto rozhodnutí)
 - Celní úřad pro Moravskoslezský kraj, nám Sv. Čecha 8, 702 09 Ostrava
3. na vědomí: Obec Malá Morávka, č.p. 55, 793 36 Malá Morávka

Doložka konverze na žádost do dokumentu v listinné podobě

Tento dokument v listinné podobě, který vznikl pod pořadovým číslem **114614761-180008-190107123109** převedením z dokumentu obsaženého v datové zprávě, skládajícího se z **2** listů, se shoduje s obsahem dokumentu, jehož převedením vznikl.

Autorizovanou konverzí dokumentu se nepotvrzuje správnost a pravdivost údajů obsažených v dokumentu a jejich soulad s právními předpisy.

Vstupní dokument obsažený v datové zprávě byl podepsán kvalifikovaným elektronickým podpisem a platnost kvalifikovaného elektronického podpisu byla ověřena dne 07.01.2019 v 12:31:29. Kvalifikovaný elektronický podpis byl shledán platným (dokument nebyl změněn) a ověření platnosti kvalifikovaného certifikátu pro elektronický podpis bylo provedeno vůči zveřejněnému seznamu zneplatněných certifikátů vydanému k datu 07.01.2019 11:11:31. Údaje o kvalifikovaném elektronickém podpisu: číslo kvalifikovaného certifikátu pro elektronický podpis **38 A7 DF**, kvalifikovaný certifikát pro elektronický podpis byl vydán kvalifikovaným poskytovatelem služeb vytvářejících důvěru **PostSignum Qualified CA 2, Česká pošta, s.p. [IČ 47114983]** pro podepisující osobu [redacted] **vedoucí odboru životní prostředí, Město Rýmařov, 89, Město Rýmařov [IČ 00296317]**. Uznávaný elektronický podpis byl označen platným kvalifikovaným časovým razítkem nebo kvalifikovaným elektronickým časovým razítkem vydaným kvalifikovaným poskytovatelem. Platnost časového razítka byla ověřena dne 07.01.2019 v 12:31:29. Údaje o časovém razítku: datum a čas **05.12.2018 15:15:09**, číslo kvalifikovaného certifikátu pro časové razítko **2D CB E8**, časové razítko bylo vydáno kvalifikovaným poskytovatelem **PostSignum Qualified CA 3, Česká pošta, s.p. [IČ 47114983]**.

Vystavil: **Město Rýmařov**
Pracoviště: **Město Rýmařov**
V **Rýmařově** dne **07.01.2019**

Jméno, příjmení a podpis osoby, která autorizovanou konverzi dokumentu provedla:

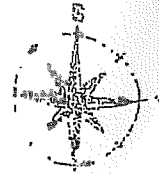
Otisk úředního razítka:



114614761-180008-190107123109

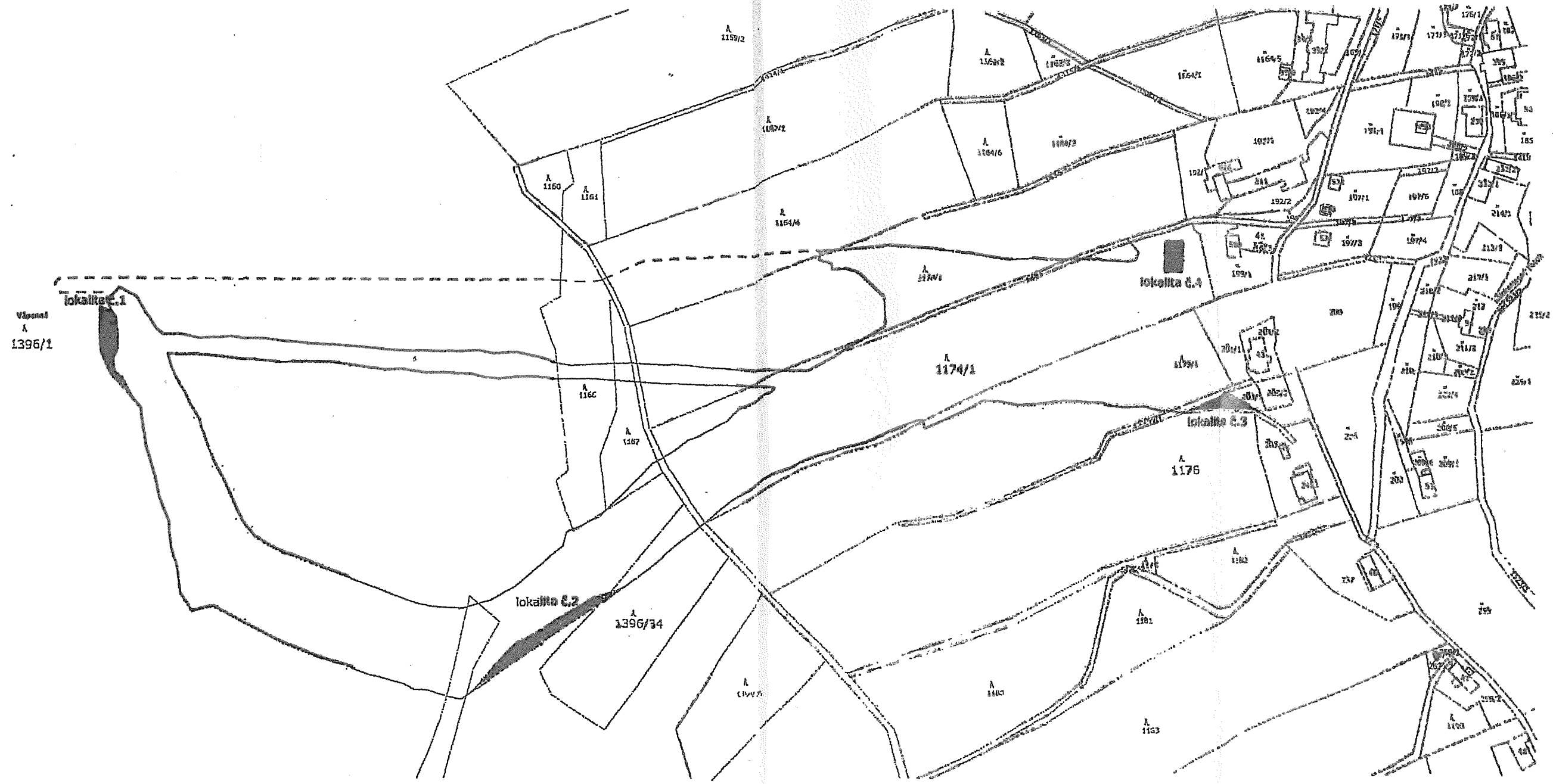
Poznámka:

Kontrolu této doložky lze provést v centrální evidenci doložek přístupné způsobem umožňujícím dálkový přístup na adrese <https://www.czechpoint.cz/overovacidolozky>.



LEGENDA:

- ZÁBOR LESNÍCH POZEMKŮ - NOVÝ STAV
- STÁVAJÍCÍ HRANICE ZÁBORU - SKI AREÁL KOPŘIVNÁ



lokality č.	parc.č.	plocha záboru m ²
lokality č.1+2	1396/1	1197 m ²
lokality č.2	1396/34	24 m ²
lokality č.3	1176	274 m ²
lokality č.4	1174/1	280 m ²
plocha záborů celkem		1775 m²

STAVEBNÍ ZÁMĚR

STUPEŇ DOKUMENTACE: ÚZEMNÍ ROZHODNUTÍ / VPS

INVESTOR: SKI AREÁL KOPŘIVNÁ a.s., č.p. 122, 793 36 Malá Morávka

STAVENIŠTĚ: par.č.174, č.1176, č.1396/1, č.1396/34 k.ú. Malá Morávka

NÁZEV VÝKRESU: CELKOVÝ STUAČNÍ VÝKRES

DATEM: 09.10.2017

MĚŘÍTKO: 1:3000

FORMÁT: A3

RD PROJECT & PARTNERS s.r.o.

RD PROJECT & PARTNERS s.r.o.

ČÍSLO VÝKRESU: C1-03

www.rd-project.cz info@rd-project.cz