

# SMLOUVA

## o zřízení věcného břemene

### č. SMSMLO/00065/2019

uzavřená v souladu s ustanovením § 59 zákona č. 458/2000 Sb., o podmínkách podnikání a o výkonu státní správy v energetických odvětvích a o změně některých zákonů (energetický zákon), ve znění pozdějších předpisů a v souladu s ustanoveními § 1257 - 1266 a 1299 - 1302 zákona č. 89/2012 Sb., občanský zákoník, ve znění pozdějších předpisů

mezi smluvními stranami:

#### Město Kralupy nad Vltavou

Sídlo: Palackého nám. 1, 278 01 Kralupy nad Vltavou  
IČO: 00236977  
DIČ: CZ00236977  
Zastoupena: Ing. Markem Czechmannem – starostou města  
Bankovní spojení:   
Číslo účtu: 

dále jen „**povinný**“

a

#### GasNet, s.r.o.

Sídlo: Klíšská 940/96, Klíše, 400 01 Ústí nad Labem  
Spisová značka: C 23083 vedená u Krajského soudu v Ústí nad Labem  
IČO: 27295567  
DIČ: CZ27295567  
Zastoupena na základě plné moci společností

#### GridServices, s.r.o.

Sídlo: Plynárenská 499/1, Zábřdovice, 602 00 Brno  
Spisová značka: C 57165 vedená u Krajského soudu v Brně  
IČO: 27935311  
DIČ: CZ27935311  
Zastoupena na základě plných mocí:

dále jen „**oprávněný**“

I.

1. Povinný prohlašuje, že je výlučným vlastníkem pozemků parc. č. 620/3, parc. č. 620/65, parc. č. 620/88, parc. č. 620/107, parc. č. 620/137, parc. č. 620/112, parc. č. 620/127, parc. č. 761/1, parc. č. 761/4, zapsaných na LV č. 10001, pro k.ú. Kralupy nad Vltavou, obec Kralupy nad Vltavou, u Katastrálního úřadu pro Středočeský kraj, katastrální pracoviště Mělník. Povinný dále prohlašuje, že je výlučným vlastníkem pozemků parc. č. 129/3, parc. č. 129/8, parc. č. 129/38, parc. č. 129/19, parc. č. 134/26, parc. č. 134/53, parc. č. 135/3, parc. č. 135/7, parc. č. 135/14, parc. č. 135/20, parc. č. 137/3, parc. č. 137/14, parc. č. 137/26, parc. č. 137/27, parc. č. 137/36, parc. č. 137/37, parc. č. 137/50, parc. č. 138/19, parc. č. 138/26, parc. č. 139/63, parc. č. 139/64, parc. č. 139/67, parc. č. 139/68, parc. č. 139/70, parc. č. 139/72, parc. č. 139/47, parc. č. 139/52, parc. č. 139/4, parc. č. 139/74, parc. č. 851/1, zapsaných na LV č. 10001, pro k.ú. Lobeček, obec Kralupy nad Vltavou, u Katastrálního úřadu pro Středočeský kraj, katastrální pracoviště Mělník (dále jen „**služebné pozemky**“).
2. Povinný dále prohlašuje, že vlastnictví ke služebným pozemkům ke dni podpisu této smlouvy nepozbyl.

3. Oprávněný je vlastníkem plynárenského zařízení „Reko MS Kralupy nad Vltavou - Třebízského +14“, číslo stavby: 7700072404“ včetně jeho součástí, příslušenství, opěrných a vytyčovacíh bodů, které je uloženo ve služebných pozemcích v celkové délce **3.059 m** (dále jen „**plynárenské zařízení**“).

## II.

1. Povinný zřizuje ke služebným pozemkům ve prospěch oprávněného věcné břemeno ve smyslu služebnosti spočívající v:
  - a) právu zřídit a provozovat na služebných pozemcích plynárenské zařízení,
  - b) právu vstupovat a vjíždět na služebné pozemky v souvislosti se zřízením, stavebními úpravami, opravami, provozováním a odstraněním plynárenského zařízení (dále jen „**věcné břemeno**“).
2. Věcné břemeno se zřizuje úplatně na dobu neurčitou.
3. Smluvní strany se dohodly na rozsahu věcného břemene 1 m na obě strany od půdorysu plynárenského zařízení.
4. Skutečná poloha plynárenského zařízení včetně rozsahu věcného břemene je stanovena a vyznačena v geometrickém plánu č. 1476/1419-2018190/2019 ze dne 22.02.2019, který vyhotovil H.C.M. s.r.o. a potvrdil dne 05.03.2019 Katastrální úřad pro Středočeský kraj, katastrální pracoviště Mělník. Geometrický plán tvoří nedílnou součást této smlouvy.
5. Povinný prohlašuje, že služebné pozemky jsou bez faktických i právních vad a neexistují žádné okolnosti, které by bránily řádnému výkonu práv z věcného břemene. Oprávněný práva z věcného břemene přijímá a povinný se zavazuje jejich výkon trpět.
6. Náklady spojené s běžným udržováním služebných pozemků nese povinný.

## III.

1. Smluvní strany se dohodly na jednorázové úplatě za zřízení věcného břemene v celkové výši **498.031,16 Kč** včetně DPH (slovy čtyřistadevadesátosm tisíc třicet jedna korun českých šestnáct haléřů), (dále jen „**úplata**“).
2. Je-li povinný plátcem daně z přidané hodnoty a hradí-li úplatu oprávněný, slouží tato smlouva jako daňový doklad. Základ daně činí 411.596,- Kč, základní sazba daně z přidané hodnoty 21 %, vypočtená daň 86.435,16 Kč. Úplata včetně daně z přidané hodnoty činí 498.031,16 Kč (slovy čtyřistadevadesátosm tisíc třicet jedna korun českých šestnáct haléřů). Za datum vystavení daňového dokladu a datum zdanitelného plnění se považuje datum uzavření této smlouvy. Evidenční číslo daňového dokladu: **7700072404\_1/VB**.
3. Oprávněný se zavazuje poukázat na výše uvedený účet povinného, nebude-li účet uveden pak poštovní poukázkou na výše uvedenou adresu povinného úplatu včetně DPH nejpozději do 30 dnů ode dne, kdy mu bude od katastrálního úřadu doručeno vyrozumění o provedení zápisu vkladu věcného břemene do katastru nemovitostí.
4. Pokud k datu uskutečnění zdanitelného plnění budou u povinného naplněny podmínky ustanovení § 106a zákona č. 235/2004 Sb., o dani z přidané hodnoty, ve znění pozdějších předpisů (dále jen „**ZoDPH**“), je oprávněný oprávněn postupovat podle ustanovení § 109a ZoDPH, tj. zvláštním způsobem zajištění daně. V takovém případě je oprávněný oprávněn uhradit část svého finančního závazku, tedy část sjednané úplaty za zřízení věcného břemene, ve výši vypočtené daně z přidané hodnoty nikoliv na bankovní účet povinného, ale přímo na bankovní účet příslušného správce daně. Tímto bude finanční závazek oprávněného vůči povinnému v části vypočtené výše daně z přidané hodnoty vyrovnáný.

## IV.

1. Oprávněný podá návrh na zápis vkladu věcného břemene dle této smlouvy do katastru nemovitostí a ponese náklady s tím spojené.

2. Pro případ zamítnutí zápisu vkladu věcného břemene na základě této smlouvy katastrálním úřadem se smluvní strany zavazují učinit veškeré relevantní kroky k odstranění překážek provedení zápisu vkladu při zachování smyslu a účelu této smlouvy.

#### V.

K ochraně plynárenského zařízení je zřízeno ochranné pásmo v rozsahu dle příslušného ustanovení energetického zákona. V tomto ochranném pásmu je zakázáno provádět činnosti, které by ve svých důsledcích ohrozily plynárenské zařízení včetně jeho příslušenství, spolehlivost a bezpečnost jeho provozu, zejména stavební činnosti, zemní práce, umístování konstrukcí, zřizování skládek a uskladňování materiálů, není-li oprávněným stanoveno jinak.

#### VI.

1. Pokud byl povinný nebo uživatel nemovité věci v důsledku výkonu práv oprávněného jako provozovatele distribuční soustavy omezen v souladu s touto smlouvou v obvyklém užívání nemovité věci nebo mu vznikla újma na majetku, má právo na přiměřenou jednorázovou náhradu. Právo na náhradu lze uplatnit u provozovatele distribuční soustavy do 2 let ode dne, kdy k omezení nebo újmě došlo, jinak právo zaniká.
2. Provozovatel distribuční soustavy je povinen co nejvíce šetřit práv vlastníků dotčených nemovitých věcí a vstup na jejich nemovitou věc jim oznámit. Po skončení prací je povinen uvést nemovitou věc do předchozího stavu, nebo není-li to možné s ohledem na povahu provedených prací, do stavu odpovídajícímu předchozímu účelu či užívání dotčené nemovité věci a oznámit tuto skutečnost vlastníku nemovité věci. Po provedení odstranění nebo okleštění stromů je povinen na svůj náklad provést likvidaci vzniklého klesu a zbytků po těžbě.

#### VII.

GasNet, s.r.o. je, ve smyslu Nařízení Evropského parlamentu a Rady (EU) 2016/679 ze dne 27. dubna 2016 o ochraně fyzických osob v souvislosti se zpracováním osobních údajů a o volném pohybu těchto údajů a o zrušení směrnice 95/46/ES (obecné nařízení o ochraně osobních údajů), správcem osobních údajů subjektů údajů. Informace o jejich zpracování vyžadované platnými právními předpisy, včetně jejich rozsahu a účelu zpracování, přehledu práv a povinností GasNet, s.r.o. a aktualizovaného seznamu zpracovatelů osobních údajů, jsou zveřejněny na webové stránce GasNet, s.r.o. ([www.gasnet.cz/cs/informace-o-zpracovani-osobnich-udaju](http://www.gasnet.cz/cs/informace-o-zpracovani-osobnich-udaju)) a při uzavírání smlouvy nebo kdykoli v průběhu jejího trvání budou subjektu údajů poskytnuty na jeho vyžádání, adresované písemně na adresu sídla GasNet, s.r.o. nebo do jeho datové schránky ID rdxzht.

#### VIII.

1. Tato smlouva včetně jejích případných dodatků podléhá uveřejnění v registru smluv dle zákona číslo 340/2015 Sb., o zvláštních podmínkách účinnosti některých smluv, uveřejňování těchto smluv a o registru smluv (zákon o registru smluv), ve znění pozdějších předpisů (dále jen „**zákon o registru smluv**“).
2. Smlouvu bez zbytečného odkladu, nejpozději do 10 dnů od uzavření smlouvy, uveřejní povinný. Při uveřejnění je povinný postupovat tak, aby nebyla ohrožena doba zahájení plnění ze smlouvy, pokud si ji smluvní strany sjednaly, případně vyplývá-li z účelu smlouvy. Pro uveřejnění opravy platí ustanovení tohoto článku o uveřejnění obdobně.
3. Smluvní strany prohlašují, že tato smlouva neobsahuje obchodní tajemství, jež by nebylo možné uveřejnit.
4. Povinný zajistí, aby při uveřejnění této smlouvy nebyly uveřejněny informace, které nelze uveřejnit podle platných právních předpisů (osobní údaje zaměstnanců oprávněného, jejich pracovní pozice a kontakty, telefonické i emailové adresy, apod.) a dále, aby byly znečitelněny podpisy osob zastupujících smluvní strany.




- Verze smlouvy k uveřejnění a znění metadat budou před uveřejněním v registru smluv odsouhlaseny oběma smluvními stranami. Strana povinná zašle k potvrzení smlouvu k uveřejnění včetně metadat do 5 dnů od podpisu smlouvy, oprávněný zašle vyjádření straně povinné k obdržným dokumentům k uveřejnění do 5 dnů od jejich obdržení.
- Tato smlouva nabývá platnosti dnem podpisu oběma stranami a účinnosti dnem uveřejnění v registru smluv v souladu s § 6 odst. 1 zákona o registru smluv.


#### IX.

- Smlouva se vyhotovuje v 3 stejnopisech, z nichž po 1 obdrží každá smluvní strana, 1 stejnopis je určen pro potřeby řízení před katastrálním úřadem.
- Uzavření této smlouvy bylo schváleno usnesením Rady města Kralupy nad Vltavou 16/19/5/12 dne 18.0.2016, v souladu se zákonem č. 128/2000 Sb., o obcích.

V Kralupech nad Vltavou dne 29. 06. 2019




V Plzni dne 18. 6. 2019

  
.....  
ci správy  
něm. majetku – Čechy západ  
oprávněný

V Ústí nad Labem dne 17. 6. 2019

  
.....  
nemovitého majetku  
oprávněný



... budou před uveřejněním v registru smluv odsouhlaseny  
... povinná zašle k potvrzení smlouvy k uveřejnění včetně metadat  
... oprávněný zašle vyjádření straně povinné k obdrženým dokumentům  
... unů od jejich obdržení.

... tato smlouva nabývá platnosti dnem podpisu oběma stranami a účinnosti dnem uveřejnění v registru smluv v souladu s § 6 odst. 1 zákona o registru smluv.

**IX.**

1. Smlouva se vyhotovuje v 3 stejnopisech, z nichž po 1 obdrží každá smluvní strana, 1 stejnopis je určen pro potřeby řízení před katastrálním úřadem.
2. Uzavření této smlouvy bylo schváleno usnesením Rady města Kralupy nad Vltavou 16/19/5/12 dne 18.0.2016, v souladu se zákonem č. 128/2000 Sb., o obcích.

V Kralupech nad Vltavou dne 24.06. 2019

V Plzni dne 18.6. 2019

Ing. Marek Czechm  
starosta  
povinný

něm. majetku – Čechy západ  
oprávněný

V Ústí nad Labem dne 17.6. 2019

domovitého majetku  
oprávněný

<b>GEOMETRICKÝ PLÁN</b> pro vymezení rozsahu věcného břemene k části pozemku	Geometrický plán ověřil úředně oprávněný zeměměřičský úředník Jméno, příjmení: Ing. Lubomír Černý Číslo pověry seznamu úředně oprávněných zeměměřičských úředníků: 1754/98 Číslo: 64/2019 Dne: 22.2.2019 Katastrální úřad souhlasí s uvolněním parcel.	Stejnopis ověřil úředně oprávněný zeměměřičský úředník: Jméno, příjmení: Ing. Lubomír Černý Číslo pověry seznamu úředně oprávněných zeměměřičských úředníků: 1754/98 Číslo: 62/2019 Dne: 5.3.2019 Tento stejnopis odpovídá geometrickému plánu v elektronické podobě uloženému v dokumentaci katastrálního úřadu. Ověření stejnopisu geometrického plánu v listinné podobě.
Vyhotovitel: I.C.M. s.r.o. 1998		
Číslo plánu: 1476/1476-20181902		
Okres: Mělník		
Obec: Kralupy nad Vltavou		
Kat. území: Lobečok/Kralupy nad Vltavou		
Majový list: Kralupy/Vltavou 9-2/22.24.42, 8-2/13.31		
Dosažením vektorům posměrně byla poskytnuta možnost seznámit se s terénním a průběhem navrhovaných nových hranic, které byly označeny sledovacími značkami.		

KÚ pro Středočeský kraj  
KP Mělník  
Jana Zemková  
PGP-323/2019-206  
2019.03.05 09:04:51 CET



## VÝKAZ DOSAVADNÍHO A NOVÉHO STAVU ÚDAJŮ KATASTRU NEMOVITOSTÍ

Dosavadní stav			Nový stav									
Označení pozemku parc. číslem	Výměra parcely ha m <sup>2</sup>	Druh pozemku Způsob využití	Označení pozemku parc. číslem	Výměra parcely ha m <sup>2</sup>	Druh pozemku Způsob využití	Typ stavby Způsob využití	Způs. určení výměr	Porovnání se stavem evidence právních vztahů			Označení dílu	
								Díl přechází z pozemku označeného v katastru nemovitostí	dřívější poz. evidenci	Číslo listu vlastnictví		Výměra dílu ha m <sup>2</sup>
	K.ú. Lobečok											
129/3								129/3		10001		
129/8								129/8		10001		
129/19								129/19		10001		
129/26								129/26		662		
129/38								129/38		10001		
134/26								134/26		10001		
134/53								134/53		10001		
134/60								134/60		2260		
135/3								135/3		10001		
135/7								135/7		10001		
135/14								135/14		10001		
135/20								135/20		10001		
137/3								137/3		10001		
137/14								137/14		10001		
137/26								137/26		10001		
137/27								137/27		10001		
137/36								137/36		10001		
137/37								137/37		10001		
137/47								137/47		414		
137/50								137/50		10001		
138/19								138/19		10001		
138/26								138/26		10001		
139/4								139/4		10001		
139/47								139/47		10001		
139/52								139/52		10001		
139/63								139/63		10001		
139/64								139/64		10001		
139/67								139/67		10001		
139/68								139/68		10001		
139/70								139/70		10001		
139/72								139/72		10001		
139/74								139/74		10001		
851/1								851/1		10001		
	K.ú. Kralupy nad Vltavou											
620/3								620/3		10001		
620/65								620/65		10001		
620/86								620/86		4365		
620/88								620/88		10001		
620/107								620/107		10001		
620/112								620/112		10001		
620/114								620/114		4453		
620/127								620/127		10001		
620/137								620/137		10001		
620/156								620/156		3349		
620/177								620/177		1476		
620/178								620/178		2725		
761/1								761/1		10001		
761/4								761/4		10001		

Druh věcného břemene : právo zřídit a provozovat stavbu plynárenského zařízení  
 Oprávněný : GasNet, s.r.o.











List 3

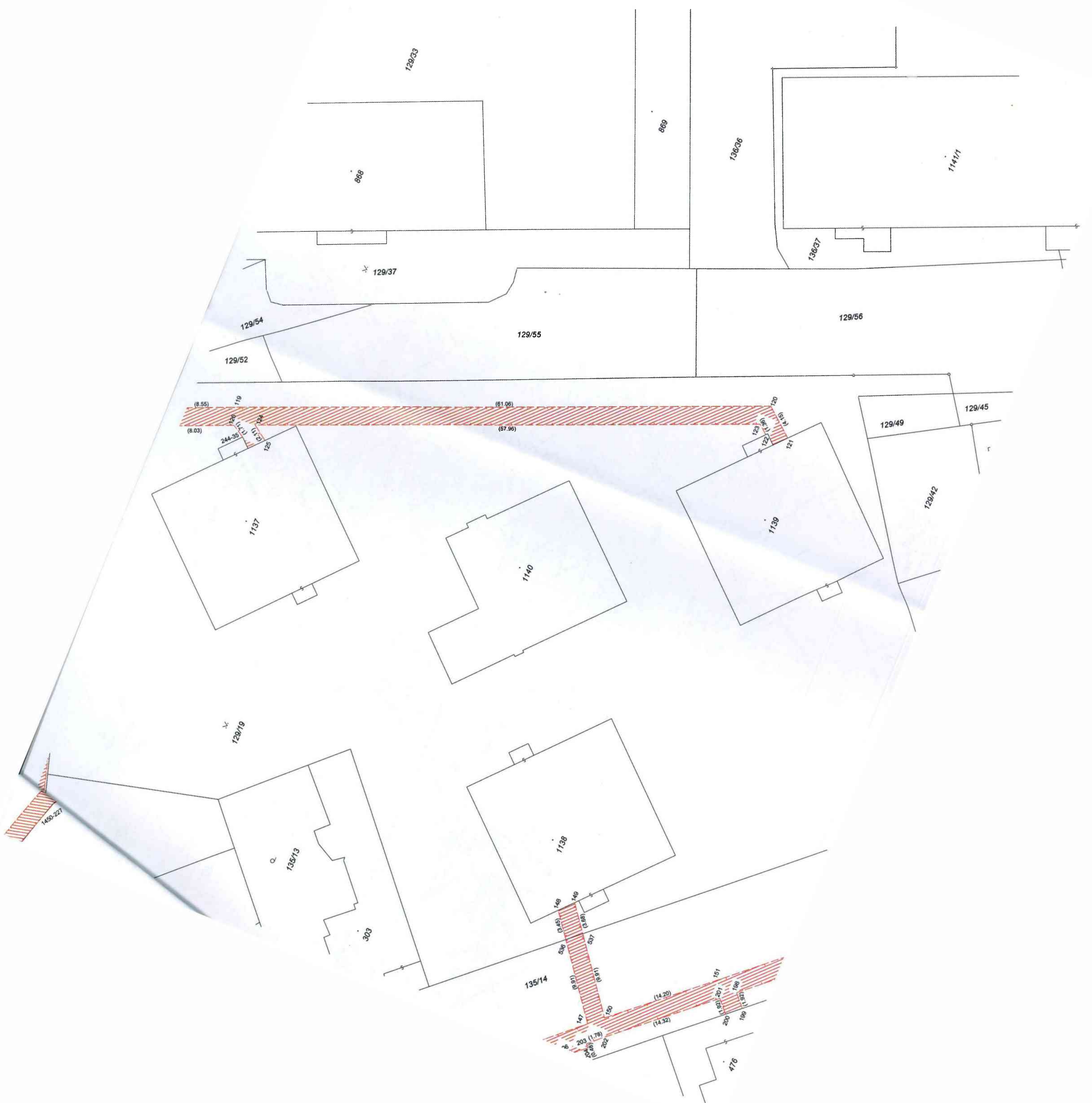








List 5











List 7









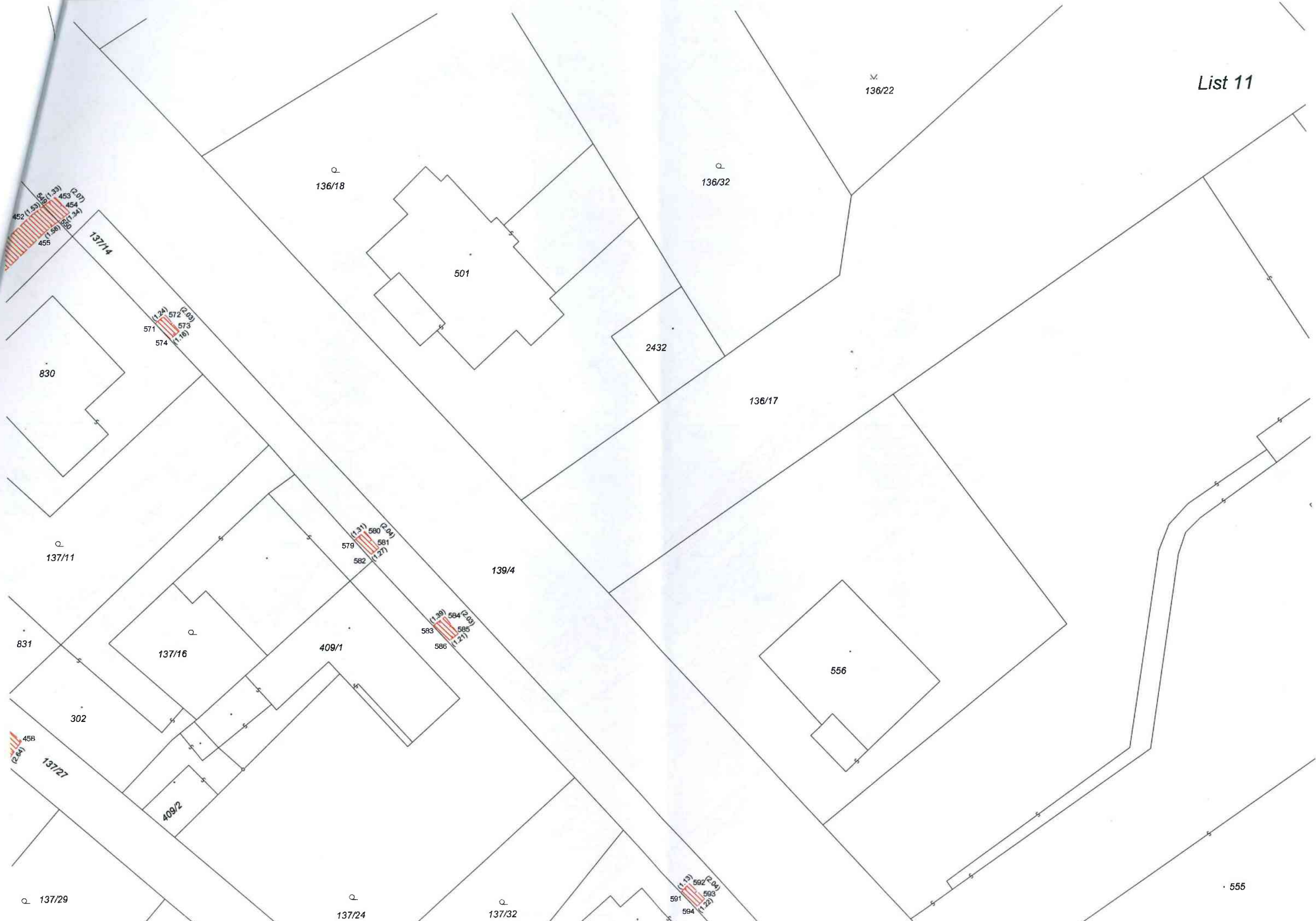


List 10





List 11



136/18

136/32

136/22

501

2432

136/17

139/4

830

137/11

831

137/16

409/1

556

302

458

137/21

409/2

137/29

137/24

137/32

555





137/10

137/28 137/29

137/24 137/32

List 13

555

137/42

1002

464/1

440

137/14

139/4

1004

464/2

1276

137/21

137/43

137/48

1003

137/27

555 480 481 554

137/26

563

564

565

476 477 478 479 553 554 555 552 551 550 549 548 547 546 545 544 543 542 541 540 539 538 537 536 535 534 533 532 531 530 529 528 527 526 525 524 523 522 521 520 519 518 517 516 515 514 513 512 511 510 509 508 507 506 505 504 503 502 501

137/34

137/47

137/46

137/1

767

137/37

1245

1394

137/52

137/45

137/50

137/49

137/35

K.ú. Lobetek

1237

137/20

137/38

1005

K.ú. Kralupy nad Vltavou

490 491 492 493

137/36

620/112

494 495

505

474/2

137/33

137/39

502

503 504

1419-1 1419-2 1419-3 1419-4 1419-5 1419-6 1419-7 1419-8

474/1



137/33

137/39

502

503

498

500

501

504

1419-6

1419-4

474/1

620/59

137/1

1245

473

137/50

137/36

620/112

1419-9

1419-10

861

1419-11

480

620/59

620/11

851/1

486

485

484

1419-15

1522

686

620/4

137/19

1419-213

1419-16

1419-243

1419-242

1419-241

1419-240

620/2

607/2

137/2

K.ú. Lobezek

K.ú. Kralupy nad Vltavou

620/161

607/1

620/24

592/13

621

761/4

1419-246

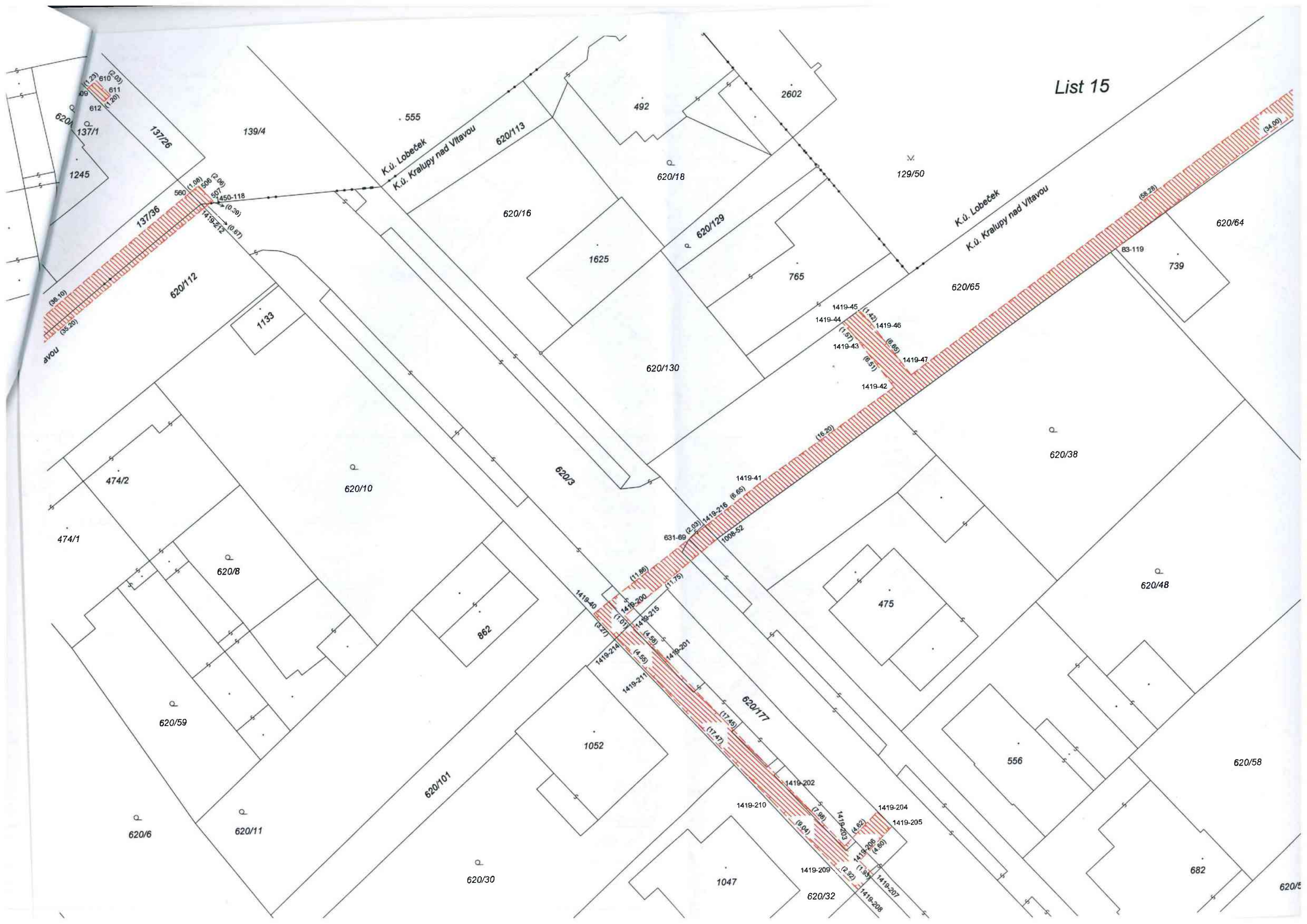
1419-245

1419-244

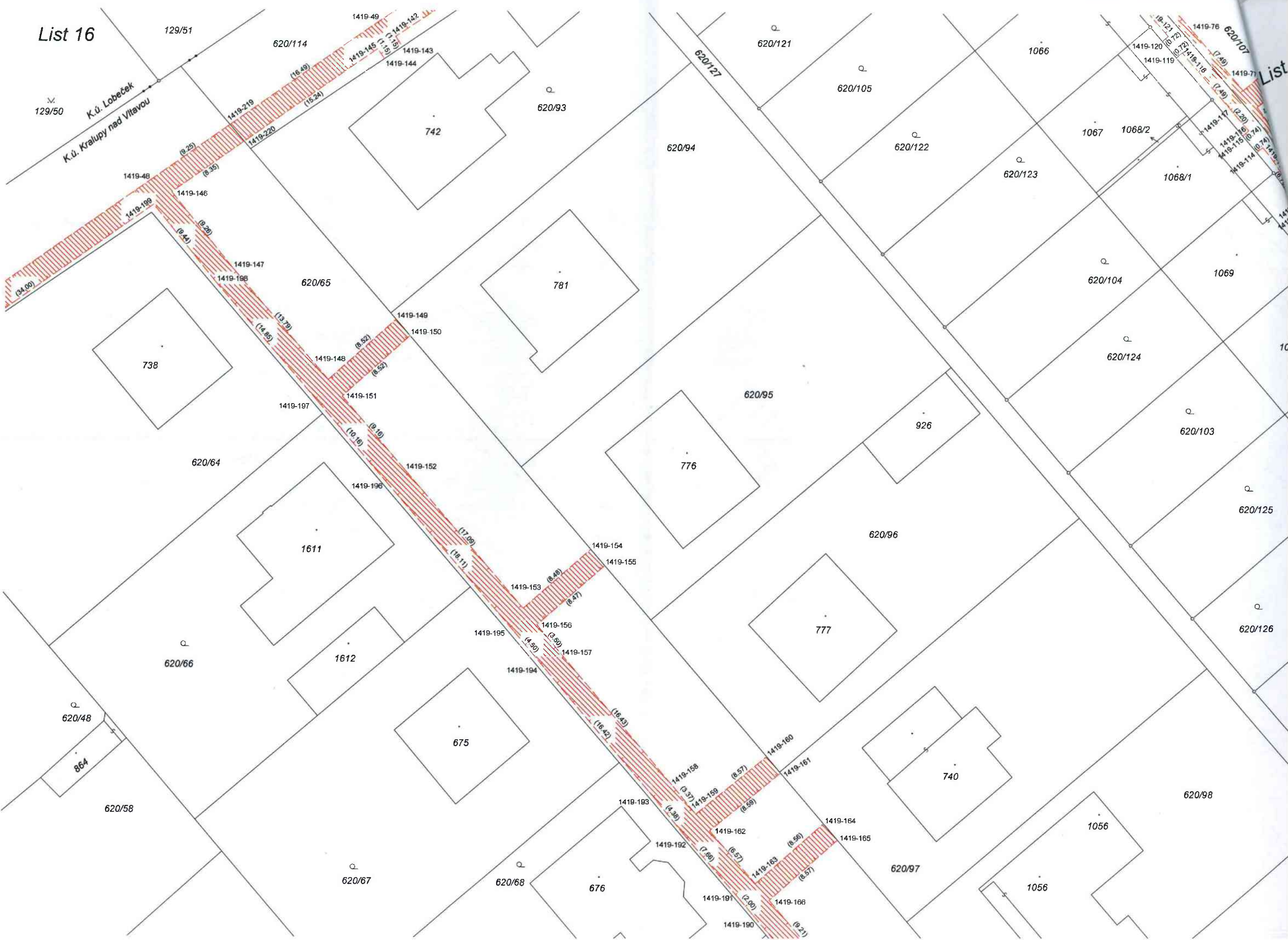
728

620/26









129/50

K.ú. Lobeček  
K.ú. Kralupy nad Vltavou

129/51

620/114

1419-49

620/121

1066

1419-120

1419-76

620/107

List

620/93

742

620/94

620/105

1067

1068/2

620/122

620/123

1068/1

1419-48

1419-146

1419-219

1419-220

1419-199

1419-147

1419-147

1419-198

620/65

1419-149

1419-150

781

1419-148

1419-151

1419-152

738

620/64

1419-197

1611

1419-196

1419-153

620/95

776

926

620/104

620/124

1069

620/103

620/125

620/126

620/66

1612

1419-195

1419-156

1419-157

1419-194

1419-154

1419-155

620/96

777

620/96

620/48

864

620/58

675

1419-194

1419-193

1419-158

1419-159

1419-160

1419-161

740

620/98

620/67

620/68

676

1419-193

1419-192

1419-162

1419-163

1419-164

620/97

740

1056

1056

1419-191

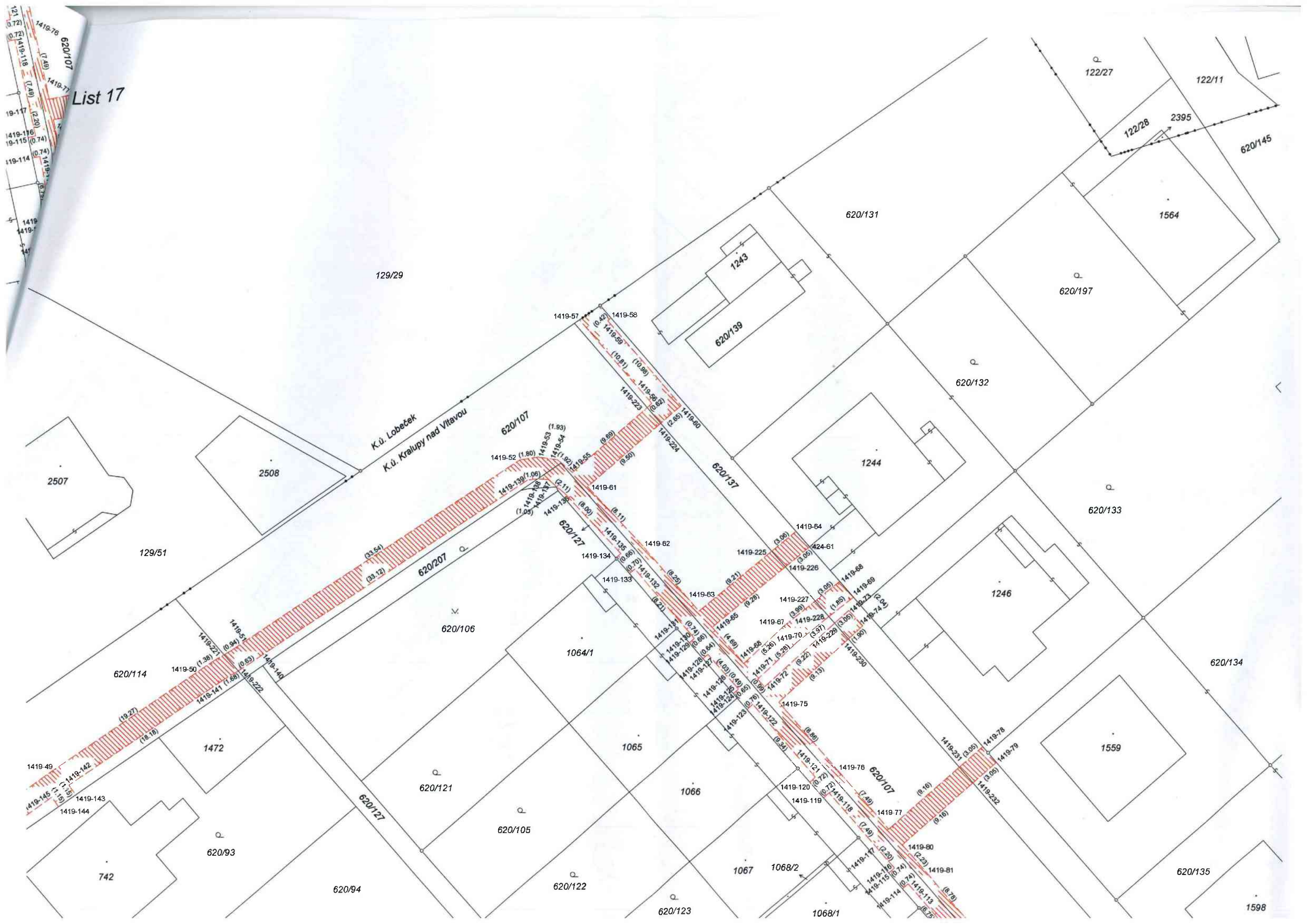
1419-186

1419-190

1419-186



List 17



129/29

122/27

122/11

122/28

620/145

1564

620/131

620/197

1243

620/139

620/132

K.ú. Lobeček

K.ú. Kralupy nad Vltavou

620/107

1419-57

1419-58

1419-59

1419-60

1419-61

1419-62

1419-63

1419-64

1419-65

1419-66

1419-67

1419-68

1419-69

1419-70

1419-71

1419-72

1419-73

1419-74

1419-75

1419-76

1419-77

1419-78

1419-79

1419-80

1419-81

1419-82

1419-83

1419-84

1419-85

1419-86

1419-87

1419-88

1419-89

1419-90

1419-52

1419-53

1419-54

1419-55

1419-56

1419-138

1419-139

1419-140

1419-141

1419-142

1419-137

1419-136

1419-135

1419-134

1419-133

1419-132

1419-131

1419-130

1419-129

1419-128

1419-127

1419-126

1419-125

1419-124

1419-123

1419-122

1419-121

1419-120

1419-119

1419-118

1419-117

1419-116

1419-115

1419-114

1419-113

1419-112

1419-111

1419-110

1419-109

1419-108

1419-107

1419-106

1419-105

1419-104

1419-103

1419-102

1419-101

1419-100

1419-99

1419-98

1419-97

1419-96

1419-95

1419-94

1419-93

1419-92

1419-91

1419-90

1419-89

1419-88

1419-87

1419-86

1419-85

1419-84

1419-83

1419-82

1419-81

1419-80

1419-79

1419-78

1419-77

1419-76

1419-75

1419-74

1419-73

1419-72

1419-71

1419-70

1419-69

1419-68

1419-67

1419-66

1419-65

1419-64

1419-63

1419-62

1419-61

1419-60

1419-59

1419-58

1419-57

1419-56

1419-55

1419-54

1419-53

1419-52

1419-51

1419-50

1419-49

1419-48

1419-47

1419-46

1419-45

1419-44

1419-43

1419-42

1419-41

1419-40

1419-39

1419-38

1419-37

1419-36

1419-35

1419-34

1419-33

1419-32

1419-31

1419-30

1419-29

1419-28

1419-27

1419-26

1419-25

1419-24

1419-23

1419-22

1419-21

1419-20

1419-19

1419-18

620/114

1472

620/93

742

620/94

620/121

620/105

620/122

1065

1066

1067

1068/2

1068/1

1064/1

620/106

620/207

2508

2507

129/51

620/137

1244

620/133

1246

620/134

1559

620/135

1598

1243

620/139

1564

620/145

122/11

122/28

2395

122/27

1419-116

1419-115

1419-114

1419-113

1419-112

1419-111

1419-110

1419-109

1419-108

1419-107

1419-106

1419-105

1419-104

1419-103

1419-102

1419-101

1419-100

1419-99

1419-98

1419-97

1419-96

1419-95

1419-94

1419-93

1419-92

1419-91

1419-90

1419-89

1419-88

1419-87

1419-86

1419-85

1419-84

1419-83

1419-82

1419-81

1419-80

1419-79

1419-78

1419-77

1419-76

1419-75

1419-74

1419-73

1419-72

1419-71

1419-70

1419-69

1419-68

1419-67

1419-66

1419-65

1419-64

1419-63

1419-62

1419-61

1419-60

1419-59

1419-58

1419-57

1419-56

1419-55

1419-54

1419-53

1419-52

1419-51

1419-50

1419-49

1419-48

1419-47

1419-46

1419-45

1419-44

1419-43

1419-42

1419-41

1419-40

1419-39

1419-38

1419-37

1419-36

1419-35

1419-34

1419-33

1419-32

1419-31

1419-30

1419-29

1419-28

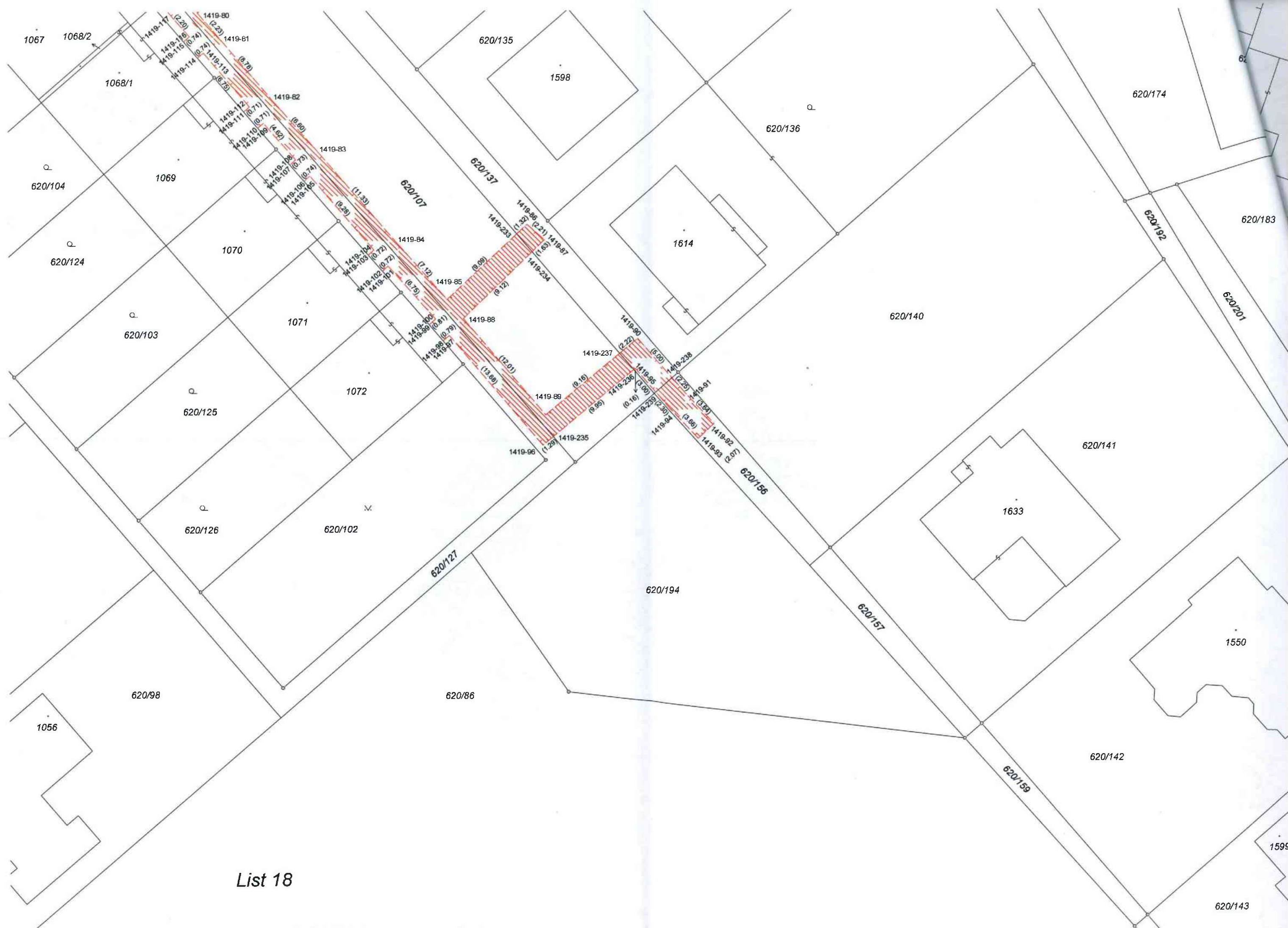
1419-27

1419-26

1419-25

1419-24





List 18





List 19



Katastrální území : Lobeček ZPMZ 1476

Seznam souřadnic (S-JTSK):  
Souřadnice pro zápis do KN

Číslo bodu	Y	X	kk
51-	747760.75	1024783.44	3
53	747856.78	1024689.35	3
5/2	747801.01	1024732.54	3
5	747812.71	1024531.66	3
62	747668.25	1024529.74	5
707	747763.34	1024526.80	5
266	747791.89	1024521.09	5
294	747722.39	1024589.69	3
-77	747861.56	1024460.61	3
2-301	747678.19	1024522.34	5
2-305	747884.06	1024524.73	5
22-308	747886.28	1024535.60	5
22-312	747896.33	1024537.96	5
22-315	747898.52	1024543.68	5
222-319	747903.84	1024546.07	5
244-35	747906.05	1024512.55	5
643-38	747578.80	1024782.45	3
1043-266	747764.60	1024540.51	8
1043-277	747900.90	1024529.85	8
1351-154	747891.01	1024529.85	8
1450-118	747639.49	1024543.69	3
1450-227	747560.74	1024802.80	3
1	747611.00	1024502.95	3
2	747596.50	1024426.19	3
3	747594.62	1024425.42	3
4	747586.96	1024444.03	3
5	747586.39	1024443.85	3
6	747582.48	1024453.57	8
7	747584.29	1024454.30	3
8	747586.84	1024448.04	3
9	747602.09	1024443.80	3
10	747604.54	1024452.10	3
11	747636.61	1024452.61	3
12	747637.70	1024458.50	3
13	747637.19	1024458.99	3
14	747639.16	1024453.10	3
15	747640.67	1024457.83	3
16	747659.10	1024457.83	3
17	747657.72	1024463.66	3
18	747659.69	1024464.16	3
19	747661.07	1024458.33	3
20	747669.67	1024460.51	3
21	747677.94	1024462.59	8
22	747670.76	1024493.01	3
23	747672.75	1024493.36	3
24	747673.22	1024491.11	3
25	747677.98	1024474.44	3
26	747678.96	1024469.85	3
27	747679.03	1024467.39	3
28	747680.62	1024461.10	3
29	747680.31	1024441.35	3
30	747600.06	1024449.34	3
31	747588.19	1024446.38	3
32	747922.62	1024561.33	3
33	747922.62	1024560.47	3
34	747921.92	1024547.12	3
35	747909.73	1024547.12	3
36	747897.25	1024533.65	3
37	747885.08	1024520.41	3
38	747857.49	1024490.58	3
39	747842.39	1024502.01	3
40	747834.20	1024508.65	3
41	747826.39	1024515.80	3
42	747808.45	1024531.67	3
43	747807.85	1024532.30	3
	747801.78	1024538.07	3
	747799.76	1024539.87	3

Seznam souřadnic (S-JTSK):  
Souřadnice pro zápis do KN

Číslo bodu	Y	X	kk
44	747798.70	1024540.88	3
45	747798.26	1024540.47	3
46	747784.21	1024537.21	3
47	747773.50	1024537.26	3
48	747762.20	1024534.57	3
49	747762.18	1024534.25	3
50	747762.82	1024531.86	3
51	747763.12	1024531.83	8
52	747761.43	1024529.97	3
53	747760.77	1024531.07	3
54	747750.54	1024529.01	3
55	747754.09	1024526.90	3
56	747755.83	1024520.41	3
57	747753.87	1024519.89	3
58	747752.23	1024526.01	3
59	747750.61	1024528.21	3
60	747750.25	1024528.42	3
61	747748.49	1024527.85	3
62	747724.27	1024521.90	3
63	747724.33	1024521.57	5
64	747722.29	1024521.43	3
65	747717.91	1024520.39	3
66	747704.61	1024516.92	3
67	747704.17	1024516.80	3
68	747703.64	1024518.80	3
69	747704.08	1024518.91	3
70	747716.42	1024522.13	3
71	747715.04	1024527.43	5
72	747717.01	1024527.92	5
73	747718.39	1024522.62	3
74	747722.86	1024523.68	3
75	747747.92	1024529.83	3
76	747749.80	1024530.45	3
77	747760.35	1024533.09	3
78	747760.09	1024534.05	3
79	747760.23	1024535.94	3
80	747761.38	1024536.49	3
81	747773.06	1024539.28	3
82	747782.04	1024541.07	3
83	747784.21	1024540.41	3
84	747785.03	1024539.44	3
85	747797.01	1024542.31	3
86	747788.95	1024548.53	3
87	747783.18	1024553.18	3
88	747771.80	1024565.15	3
89	747763.55	1024574.46	3
90	747755.03	1024566.86	5
91	747752.91	1024569.17	5
92	747754.59	1024570.57	3
93	747755.25	1024569.78	3
94	747762.20	1024575.98	3
95	747748.23	1024591.64	3
96	747738.24	1024582.83	3
97	747730.17	1024578.66	3
98	747715.44	1024567.17	3
99	747698.70	1024552.67	3
100	747683.24	1024539.45	3
101	747686.96	1024534.21	5
102	747685.35	1024532.97	8
103	747681.69	1024538.11	3
104	747669.33	1024527.41	3
105	747668.42	1024526.39	3
106	747661.95	1024514.51	3
107	747659.97	1024512.88	3
108	747657.37	1024511.97	3
109	747658.64	1024506.83	3
110	747659.34	1024505.29	3

Seznam souřadnic (S-JTSK):  
Souřadnice pro zápis do KN

Číslo bodu	X	kk
7.33	1024504.79	3
6.71	1024506.16	3
5.42	1024511.40	3
2.24	1024498.74	3
0.78	1024498.39	3
7.14	1024497.48	3
2.28	1024493.75	3
8.85	1024502.92	3
5.59	1024510.82	3
2.84	1024567.48	3
5.50	1024570.66	5
6.08	1024568.18	5
5.21	1024567.13	3
6.80	1024513.34	3
8.02	1024515.06	5
7.71	1024511.09	3
0.77	1024503.67	3
3.57	1024496.20	3
6.64	1024499.48	3
0.30	1024500.39	3
1.76	1024500.74	3
2.48	1024512.83	3
2.19	1024513.57	3
4.17	1024514.08	3
4.48	1024513.30	3
5.87	1024513.63	3
8.94	1024514.70	3
0.33	1024515.84	3
5.72	1024527.58	3
4.65	1024529.93	3
6.07	1024551.57	3
9.63	1024546.41	3
0.97	1024544.94	3
6.82	1024546.76	3
4.72	1024553.10	3
9.66	1024558.87	3
6.15	1024574.21	3
5.39	1024566.29	5
3.87	1024567.71	5
4.82	1024575.76	3
5.65	1024586.60	3
5.90	1024621.21	3
9.94	1024615.77	3
7.29	1024618.89	3
5.88	1024617.50	3
1.55	1024619.04	3
5.97	1024620.44	3
0.68	1024638.18	3
9.34	1024636.74	3
3.01	1024638.29	3
0.74	1024641.22	3
3.13	1024621.05	3
0.13	1024618.69	3
1.64	1024622.81	3
2.68	1024625.61	3
2.72	1024628.34	3
1.45	1024631.15	3
0.80	1024635.71	3
2.84	1024637.45	3
3.19	1024643.26	3
3.65	1024652.48	3
0.69	1024654.02	3
5.90	1024657.11	3
2.14	1024665.79	3
3.30	1024666.44	3
1.84	1024663.35	3
3.09	1024662.31	3

Seznam souřadnic (S-JTSK):  
Souřadnice pro zápis do KN

Číslo bodu	Y	X	kk
178	747642.32	1024663.52	3
179	747627.87	1024655.29	3
180	747621.78	1024652.26	3
181	747620.58	1024651.35	3
182	747621.65	1024649.57	3
183	747619.91	1024648.53	3
184	747618.89	1024650.22	3
185	747605.09	1024641.99	3
186	747606.07	1024640.27	3
187	747604.32	1024639.22	3
188	747603.33	1024640.98	3
189	747594.03	1024635.75	3
190	747592.75	1024634.66	3
191	747593.78	1024632.93	3
192	747592.04	1024631.89	3
193	747591.14	1024633.41	3
194	747585.99	1024629.71	3
195	747584.77	1024627.74	3
196	747584.75	1024626.25	3
197	747586.81	1024623.31	3
198	747616.54	1024588.72	3
199	747617.98	1024589.99	3
200	747619.30	1024588.45	3
201	747617.86	1024587.18	3
202	747627.11	1024576.25	3
203	747628.32	1024574.95	3
204	747628.69	1024575.26	3
205	747630.00	1024573.71	3
206	747629.69	1024573.44	3
207	747640.55	1024560.99	3
208	747641.93	1024562.19	3
209	747643.26	1024560.65	3
210	747641.88	1024559.46	3
211	747646.98	1024553.66	3
212	747648.25	1024552.19	3
213	747649.50	1024553.42	3
214	747650.82	1024551.88	3
215	747649.58	1024550.65	3
216	747665.55	1024532.04	3
217	747666.93	1024533.19	3
218	747666.89	1024530.51	3
219	747668.13	1024529.10	3
220	747681.22	1024540.43	3
221	747696.55	1024553.54	3
222	747695.24	1024554.95	3
223	747696.78	1024556.27	3
224	747698.09	1024554.87	3
225	747713.34	1024568.08	3
226	747712.15	1024569.45	3
227	747713.69	1024570.77	3
228	747714.91	1024569.37	3
229	747729.06	1024580.40	3
230	747737.07	1024584.54	3
231	747746.89	1024593.20	3
232	747745.36	1024595.08	3
233	747757.21	1024605.39	3
234	747766.20	1024613.33	3
235	747765.97	1024613.61	3
236	747767.51	1024614.94	3
237	747767.74	1024614.66	3
238	747782.76	1024627.46	3
239	747786.67	1024630.83	3
240	747786.36	1024631.21	3