

**SMLOUVA O PACHTU – POZEMKY V DOBÝVACÍM PROSTORU**

č.: A 141 54 160

uzavřená ve smyslu ust. § 2332 a násl. zák. č. 89/2012 Sb., občanský zákoník, ve znění pozdějších předpisů (dále jen „**občanský zákoník**“)

Smluvní strany:

**Lesy České republiky, s.p.**

se sídlem Hradec Králové, Přemyslova 1106, PSČ 501 68

zapsaný v Obchodním rejstříku vedeném Krajským soudem v Hradci Králové, oddíl AXII, vložka 540

zastoupený Ing. Danielem Szórádem, Ph.D., generálním ředitelem

IČO: 42196451, DIČ: CZ42196451

bankovní spojení: [REDAKCE]

[REDAKCE]

(dále jen „**propachtovatel**“) na straně jedné

a

**MND a.s.**

se sídlem Hodonín, Úprkova 807/6, PSČ 695 01

zapsaná v Obchodním rejstříku u Krajského soudu v Brně, oddíl B, vložka 6209

IČO: 28483006, DIČ: CZ 28483006

zastoupená [REDAKCE] generálním ředitelem na základě plné moci ze dne 30. ledna 2015

bankovní spojení: [REDAKCE]

[REDAKCE]

(dále jen „**pachtýř**“) na straně druhé

uzavírají níže uvedeného dne, měsíce a roku tuto

**SMLOUVU  
O PACHTU:****I.****Předmět smlouvy**

1. Propachtovatel prohlašuje, že má právo hospodařit k níže uvedeným pozemkům, které jsou ve vlastnictví České republiky, a to:

Číslo parcely	Druh pozemku	Výměra pozemku v m <sup>2</sup>	Propachtovaná výměra v m <sup>2</sup>	Katastrální území	LV	Obec	Vrty/zařízení
část 183/7	lesní pozemek	186 263	72	Snovídky	412	Snovídky	Sn 2
část 185/6	lesní pozemek	87 018	1 276	Snovídky	412	Snovídky	Sn 2
část 186/2	lesní pozemek	4 114	154	Snovídky	412	Snovídky	Sn 2
965/2	ostatní plocha	3 049	3 049	Nevojice	315	Nevojice	Žd 20,33,35
965/3	lesní pozemek	141	141	Nevojice	315	Nevojice	Žd 20,33,35
965/4	lesní pozemek	9	9	Nevojice	315	Nevojice	Žd 20,33,35

část 965/1	lesní pozemek	268 583	3 109	Nevojice	315	Nevojice	Žd 20-produktovod
část 992	lesní pozemek	621 390	5 385	Nevojice	315	Nevojice	Žd 21
část 992	lesní pozemek	62 1390	467	Nevojice	315	Nevojice	Žd 21-produktovod
988/2	ostatní plocha	3 996	3 996	Nevojice	315	Nevojice	Žd 22,80,81,82,83
988/3	lesní pozemek	139	139	Nevojice	315	Nevojice	Žd 22,80,81,82,83
988/4	lesní pozemek	9	9	Nevojice	315	Nevojice	Žd 22,80,81,82,83
část 988/1	lesní pozemek	560 377	1 841	Nevojice	315	Nevojice	Žd 22-produktovod
část 988/1	lesní pozemek	560 377	2 767	Nevojice	315	Nevojice	Žd 31,94,95
část 2676/1	lesní pozemek	1 561 655	3 016	Ždánice	2130	Ždánice	Žd 5,120
Celkem			25 430				

Uvedené pozemky (dále jen „**předmětné pozemky**“ nebo „**předmět pachtu**“) jsou zapsané v katastru nemovitostí:

- a) Katastrálního úřadu pro Jihomoravský kraj, Katastrální pracoviště Vyškov:
    - na LV č. 412 pro katastrální území Snovídky, obec Snovídky, okres Vyškov
    - na LV č. 315 pro katastrální území Nevojice, obec Nevojice, okres Vyškov
  - b) Katastrálního úřadu pro Jihomoravský kraj, Katastrální pracoviště Kyjov:
    - na LV č. 2130 pro katastrální území Ždánice, obec Ždánice, okres Hodonín.
2. Předmětné části pozemků jsou na základě rozhodnutí vydaného:
- Městským úřadem Bučovice, odborem životního prostředí pod zn.: ŽP-LES-1098/03-Žam ze dne 7.1.2004 dočasně odňaty z pozemků určených k plnění funkcí lesa na dobu od 1.1.2004 do 31.12.2020 za účelem provozování sondy Snovídky 2, doplněno rozhodnutím Krajského úřadu Jihomoravského kraje v Brně, odboru životního prostředí a zemědělství č.j.: JMK 17596/2004/OŽPZ/To ze dne 7.6.2004
  - Městským úřadem Bučovice, odborem životního prostředí pod č.j.: ŽP-LES/5-3/08 ze dne 16.1.2008 dočasně odňaty z pozemků určených k plnění funkcí lesa na dobu od 25.1.2008 do 31.12.2020 za účelem provozování trsů sond Žd 20, 33, 35 a Žd 22, 80, 81, 82, 83,
  - Městským úřadem Bučovice, odborem životního prostředí pod č.j.: ŽP-LES/25-3/08 ze dne 15.1.2008 dočasně odňaty z pozemků určených k plnění funkcí lesa na dobu od 25.1.2008 do 31.12.2020 za účelem provozování sondy Žd 21,
  - Městským úřadem Bučovice, odborem životního prostředí pod č.j.: ŽP-LES/6-3/08 ze dne 16.1.2008 dočasně odňaty z pozemků určených k plnění funkcí lesa na dobu od 25.1.2008 do 31.12.2020 a za účelem provozování trsů sond Žd 31, 94, 95,
  - Městským úřadem Kyjov, odborem životního prostředí pod č.j.: OŽP/14139/07/401-9 ze dne 10.12.2007 dočasně odňaty z pozemků určených k plnění funkcí lesa na dobu od 1.1.2008 do 31.12.2020 za účelem provozování trsů sond Žd 5, 120,
  - Městským úřadem Bučovice, odborem životního prostředí pod č.j.: ŽP-LES/520-3/08 ze dne 30.4.2008 dočasně omezeny z pozemků určených k plnění funkcí lesa na dobu od 21.5.2008 do 31.12.2020 a za účelem provozování trasy produktovodů vedoucích podél trsů sond Žd 20, 21, 22.

Citovaná rozhodnutí na odnětí nebo omezení lesních pozemků jsou nedílnou přílohou č. 1 - 7 k této smlouvě (dále jen „Smlouva“).

3. Propachtovatel se zavazuje přenechat na základě této Smlouvy předmět pachtu uvedený v odst. 1. tohoto článku o celkové výměře 25 430 m<sup>2</sup> do pachtu pachtýři k dočasnému úplatnému užívání a požívání s tím, že pachtýř se zavazuje předmět pachtu využívat výlučně za účelem provádění hornické činnosti, a to k těžbě výhradního ložiska ropy a zemního plynu a k činnostem s danou těžbou souvisejícím trsy sond Žd 20, 33, 35, 21, 22, 80, 81, 82, 83, 31, 94, 95, 5, 120 Ždánice – miocénní písky v dobývacím prostoru DP Nevojice, ev.č. 4 0091. Rozhodnutí o změně dobývacího prostoru Ždánice, ev.č. 4 0035 a stanovení dobývacího prostoru Nevojice ev.č. 4 0091 bylo vydáno Obvodním báňským úřadem v Brně pod č.j.: 2687/03 dne 4.7.2003 a tvoří přílohu č. 8, která je nedílnou součástí této Smlouvy. Vrt Snovídky 2 je umístěn v průzkumném území Svahy Českého masívu, stanovém rozhodnutím Ministerstva životního prostředí pod č.j.: 560/2228/2003 dne 17.2.2004 a tvoří přílohu č. 9, která je nedílnou součástí této Smlouvy.
4. Smluvní strany prohlašují, že hranice předmětu pachtu jsou jim spolehlivě známy a nevzbuzují jakýchkoli pochybností.
5. Pachtýř prohlašuje, že se se stavem předmětu pachtu řádně a dostatečně seznámil a že jej shledává ke dni uzavření této Smlouvy způsobilým ke smluvenému účelu pachtu dle této Smlouvy. Snímek katastrálních map a evidenčních údajů o pozemcích v měřítku 1 : 2000 společně s příslušnou porostní mapou se zákresy předmětu pachtu tvoří přílohy č. 10 a 11 k této Smlouvě.
6. Z pachtu je vyřazeno právo výkonu myslivosti a rybářské právo.
7. Smluvní strany ujednaly, že předmětem pachtu dle této Smlouvy nejsou trvalé porosty nacházející se na předmětu pachtu.
8. Nárok propachtovatele na náhrady dle příslušných právních předpisů, např. vyhláška Ministerstva zemědělství ČR č. 55/1999 Sb., o způsobu výpočtu výše újmy nebo škody způsobené na lesích, touto Smlouvou není dotčen.

## **II.**

### **Účel pachtu**

1. Pachtýř se zavazuje předmět pachtu uvedený v článku I. odst. 1. této Smlouvy užívat výlučně k podnikatelským účelům, a to k hornické činnosti podle ust. § 2 zák. č. 61/1988 Sb., o hornické činnosti, výbušninách a o státní báňské správě, ve znění pozdějších předpisů, spočívající v průzkumu, dobývání výhradního ložiska ropy a zemního plynu Ždánice – miocénní písky těžebními vrty Ždánice Žd 20, 33, 35, 21, 22, 80, 81, 82, 83, 31, 94, 95, 5, 120 v dobývacím prostoru Nevojice ev.č. 4 0091, dále vrtem Snovídky 2 umístěného v průzkumném území Svahy Českého masívu a k činnostem s danou těžbou souvisejícím včetně umístění důlních děl, technologií a staveb za účelem realizace hornické činnosti. Těžební práce budou prováděny na základě vydaného rozhodnutí o povolení hornické činnosti Obvodním báňským úřadem v Brně pod zn.: 808/97-511-08 dne 21.5.1997 a stanovené změny podmínek v rozhodnutí o povolení hornické činnosti vydané Obvodním báňským úřadem v Brně pod zn.: 3372/97-511-08 dne 29.7.1997, případně na základě rozhodnutí vydaných v budoucnu. Tato příslušná rozhodnutí o povolení hornické činnosti jsou uvedena v příloze č. 12 – 13, která jsou nedílnou součástí této Smlouvy.
2. Předmětem podnikání pachtýře je hornická činnost, činnost prováděná hornickým způsobem a projektování a navrhování objektů a zařízení, které jsou součástí hornické činnosti nebo činnosti prováděné hornickým způsobem, v rozsahu podle zákona ČNR č. 61/1988 Sb.

## **III.**

### **Trvání pachtu**

1. Propachtovatel na základě této Smlouvy přenechává pachtýři a pachtýř od propachtovatele přebírá do dočasného úplatného užívání a požívání předmět pachtu uvedený v čl. I. odst. 1. této Smlouvy o celkové výměře 25 430 m<sup>2</sup>, a to na dobu určitou od účinnosti této smlouvy do 31.12.2019.

2. Smluvní strany mohou v posledních šesti měsících pachtu sjednat formou dodatku ke stávající Smlouvě prodloužení pachtovního vztahu založeného touto Smlouvou, maximálně však o pět let, opakovaně až na dobu předpokládaného výkonu hornické činnosti včetně následné sanace a rekultivace pozemků.
3. Pacht dle této Smlouvy skončí:
  - a) uplynutím doby, na níž byl sjednán,
  - b) písemnou dohodou smluvních stran,
  - c) písemnou výpovědí s výpovědní dobou učiněnou kteroukoli ze smluvních stran za níže uvedených podmínek.
4. Před uplynutím sjednané doby pachtu lze tento skončit výpovědí ze strany propachtovatele z těchto důvodů:
  - a) pachtýř je o více než jeden měsíc v prodlení s placením pachtovního, a to i přes písemnou výzvu propachtovatele k dodatečné úhradě dluhu pachtýře,
  - b) pachtýř užívá předmět pachtu v rozporu s ustanoveními této Smlouvy i přes písemnou výzvu propachtovatele k odstranění závadného stavu s určením přiměřené lhůty ke zjednání nápravy,
  - c) pachtýř přenechal bez předchozího písemného souhlasu propachtovatele předmět pachtu nebo jeho část do užívání jinému,
  - d) pachtýř porušil své povinnosti plynoucí z této Smlouvy, a to i přes předchozí písemnou výzvu propachtovatele,
  - e) pachtýř na předmětu pachtu umístil jakékoli stavby bez předchozího písemného souhlasu propachtovatele, vyjma důlních děl, technologií a staveb umístěných v souladu s čl. II. odst. 1. této Smlouvy,
  - f) pachtýř ztratil oprávnění k provozování činnosti, pro kterou si předmět pachtu propachtoval,
  - g) předmět pachtu přestal být využitelný pro sjednaný účel pachtu.
5. Před uplynutím sjednané doby pachtu lze tento skončit výpovědí ze strany pachtýře z těchto důvodů:
  - a) pachtýř ztratil oprávnění k provozování činnosti, pro kterou si předmět pachtu propachtoval,
  - b) propachtovatel porušil své povinnosti vůči pachtýři vyplývající z této Smlouvy, a to i přes předchozí písemnou výzvu pachtýře,
  - c) likvidace sond při splnění tohoto článku odst. 7. této Smlouvy.
6. Pro výpověď dle odst. 4. a odst. 5. tohoto článku se sjednává tříměsíční výpovědní doba, která počíná běžet od prvního dne kalendářního měsíce následujícího po měsíci, v němž byla výpověď doručena druhé smluvní straně.
7. Ke dni skončení pachtu je pachtýř povinen odevzdat propachtovateli předmět pachtu ve stavu odpovídajícímu způsobu využití pro účely dle čl. II. odst. 1. této Smlouvy a po sanaci a rekultivaci pozemků provedené na náklady pachtýře dle příslušného rozhodnutí orgánu státní správy. O předání bude sepsán písemný protokol opatřený datem a podpisy oprávněných pracovníků propachtovatele a pachtýře.

#### **IV.**

##### **Pachtovné**

1. Pachtýř se zavazuje platit propachtovateli za předmět pachtu pachtovné ve výši [REDAKCE] (cena základní bez rozlišení ploch dle způsobu využití). Celkové roční pachtovné tak činí [REDAKCE] (slovy: [REDAKCE] korun českých). Uvedené pachtovné bude pro rok 2015 povýšeno o míru inflace dosaženou v roce 2014. Takto ujednané pachtovné bylo stanoveno dohodou.

2. Pachtovné dle předchozího odstavce tohoto článku je bez daně z přidané hodnoty. K takto ujednanému pachtovnému bude tedy připočtena daň z přidané hodnoty ve výši stanovené platnými a účinnými předpisy o dani z přidané hodnoty pro dané období.
3. Propachtovatel bude pachtovné fakturovat jedenkrát ročně, a to vždy k 30.6. běžného roku a toto datum je zároveň datem uskutečnění zdanitelného plnění. Lhůta splatnosti faktury činí 30 kalendářních dnů ode dne jejího vystavení. Dnem úhrady se rozumí den připsání částky ve prospěch účtu propachtovatele. Úhrada pachtovného bude prováděna ve prospěch účtu organizační jednotky propachtovatele uvedeného v záhlaví této Smlouvy. V případě ukončení pachtovního vztahu založeného touto Smlouvou v průběhu roku bude poměrně upravena výše pachtovného.
4. Faktura je řádně vystavena, pokud splňuje veškeré náležitosti daňového a účetního dokladu podle příslušných právních předpisů a další náležitosti dle této Smlouvy, pokud byly smluvními stranami ujednány. V případě, že faktura nebyla vystavena řádně, je smluvní strana, které je faktura určena, oprávněna fakturu vrátit, a to ve lhůtě pěti pracovních dnů od jejího doručení s uvedením chybných či chybějících náležitostí. Pokud bude faktura v uvedené lhůtě oprávněně vrácena, je smluvní strana, které byla faktura vrácena, povinna řádně vystavit a doručit bezvadnou (opravenou či doplněnou) fakturu, a to ve lhůtě pěti pracovních dnů od jejího vrácení. Nová lhůta splatnosti počíná běžet ode dne vystavení bezvadné (tj. opravené či doplněné) faktury.
5. Pachtýř bere na vědomí, že propachtovatel se rozhodl uplatnit na vztah založený touto Smlouvou, tj. pacht pozemku, daň z přidané hodnoty, a to ve smyslu zákona č. 235/2004 Sb., o dani z přidané hodnoty, ve znění pozdějších předpisů.
6. Pachtovné bude na každé další roky valorizováno vždy k 1.1. běžného roku podle skutečně dosažené míry inflace vyjádřené přírůstkem průměrného indexu spotřebitelských cen za 12 posledních měsíců kalendářního roku zveřejněného Českým statistickým úřadem. Pachtovné bude automaticky upravováno bez písemného oznámení pachtýři.

## **V.**

### **Práva a povinnosti smluvních stran**

1. Pachtýř je povinen s předmětem pachtu řádně hospodařit dle dohodnutého a příslušnými úřady povoleného účelu, užívat jej v souladu s ustanoveními této Smlouvy a v záležitostech touto Smlouvou neupravených v souladu s obecně platnými právními předpisy a na své náklady řádně udržovat na něm se nacházející předměty a zařízení, pokud se jedná o běžné záležitosti spojené s jeho využíváním.
2. Pachtýř se zavazuje neprovádět žádné úpravy na předmětu pachtu bez předchozího písemného souhlasu propachtovatele.
3. Pachtýř je povinen umožnit propachtovateli vstup na předmět pachtu za účelem zjištění jeho stavu a kontroly jeho užívání pachtýřem v souladu s touto Smlouvou.
4. Pachtýř je povinen na předmětu pachtu umožnit propachtovateli výkon činností souvisejících s hospodařením v lese dle zák. č. 289/1995 Sb., lesní zákon, ve znění pozdějších předpisů, a platného lesního hospodářského plánu, nebude-li příslušným rozhodnutím orgánů státní správy rozhodnuto jinak. Pachtýři se zakazuje jakékoli kácení trvalých porostů bez předchozího písemného souhlasu propachtovatele.
5. Pachtýř není oprávněn umístit na předmětu pachtu jakékoli stavby bez předchozího písemného souhlasu propachtovatele, vyjma umístění důlních děl, technologií a staveb souvisejících s hornickou činností.
6. Propachtovatel je oprávněn kontrolovat, jak pachtýř plní povinnosti, které pro něj vyplývají z této Smlouvy.

7. Rozhodne-li příslušný orgán státní správy pravomocným rozhodnutím o uložení pokuty propachtovateli v souvislosti s porušením zákonných povinností, ke kterým došlo jednáním nebo opomenutím pachtýře dle této Smlouvy, je pachtýř povinen zaplatit propachtovateli částku ve výši uložené pokuty včetně případných dalších nákladů propachtovatele s tímto spojených, zejména pak nákladů řízení, a to vše do 5 pracovních dnů od doručení písemné výzvy propachtovatele k úhradě.
8. Pachtýř není oprávněn přenechat bez předchozího písemného souhlasu propachtovatele předmět pachtu nebo jeho část do užívání třetí osobě.
9. Pachtýř se zavazuje na vlastní náklady odstranit újmu, která na předmětu pachtu jeho činností nebo činnostmi třetích osob vznikne, a to ve lhůtě 30 kalendářních dnů od doručení písemné výzvy propachtovatele k odstranění újmy.
10. Pachtýř se zavazuje neuskładňovat a nelikvidovat odpady vzniklé jeho činností nebo činnostmi třetích osob na předmětu pachtu. Za likvidaci uskladněného odpadu na předmětu pachtu odpovídá výlučně pachtýř. Likvidaci provede pachtýř na vlastní náklady do 7 dnů od zjištění závadného stavu.
11. Pachtýř se zavazuje, že zabezpečí výkon hornické činnosti a činností souvisejících tak, aby nedocházelo k újmě na okolních lesních porostech na pozemcích, které nejsou součástí předmětu pachtu a nebyly dotčeny zájmy ochrany přírody.
12. Pachtýř se zavazuje platit propachtovateli pachtovné v souladu s touto Smlouvou, zejména řádně a včas.
13. Pachtýř nese plnou odpovědnost za veškerou újmu, která jím prováděnou činností nebo porušením jeho povinností založené touto Smlouvou či právním předpisem vznikne propachtovateli či třetím osobám, a to i v případě, že by újma vznikla v důsledku činnosti pachtýřem najatých právnických či fyzických osob v souvislosti s prováděnou činností.

## **VI.**

### **Ostatní ujednání**

Pachtýř se zavazuje nevydávat stanoviska či vyjádření třetím osobám k dotčení či omezení ve využívání předmětu pachtu nebo jeho části.

## **VII.**

### **Sankční ujednání**

Pro případ prodlení s úhradou pachtovného se pachtýř zavazuje zaplatit propachtovateli smluvní pokutu ve výši 0,05% z dlužné částky za každý i započatý den prodlení. Právo propachtovatele na náhradu škody vzniklé z porušení smluvních povinností pachtýře či právo tuto Smlouvu vypovědět ve smyslu čl. III. této Smlouvy tím není dotčeno.

## **VIII.**

### **Závěrečná ustanovení**

1. Pokud není v této Smlouvě ujednáno jinak, řídí se vztahy mezi smluvními stranami příslušnými obecně platnými právními předpisy, zejména pak občanským zákoníkem.
2. V případě změny identifikačních údajů smluvních stran se tyto zavazují vzájemně se o této skutečnosti bez zbytečného odkladu písemně informovat.
3. Tuto Smlouvu lze měnit a doplňovat pouze písemnými vzestupně číslovanými dodatky podepsanými oprávněnými zástupci obou smluvních stran.
4. Tato Smlouva nabývá platnosti a účinnosti dnem jejího podpisu oběma smluvními stranami.
5. Smluvní strany se dohodly, že užívání předmětu pachtu uvedeného v článku I. odst. 1. této Smlouvy o výměře [REDAKCE] v období od 1.1.2015 do dne nabytí účinnosti této Smlouvy se řídí nájemními smlouvami č. A 141 54 108 ze dne 21.7.2005 a č. A 141 54 136 ze dne 6.8.2008, tj. placeno bude nájemné vypočtené takto: (( [REDAKCE]

██████████o dne nabytí účinnosti této Smlouvy)) bez DPH. Smluvní strany se v této souvislosti dohodly, že toto nájemné bude uhrazeno pachtýřem propachtovateli jednorázově na základě faktury, která bude vystavena Lesní správou Bučovice do 30 dnů po oboustranném podpisu této Smlouvy. Datum vystavení příslušné faktury je zároveň datem uskutečnění zdanitelného plnění. Lhůta splatnosti faktury je 30 kalendářních dnů od data jejího vystavení. Dnem úhrady je den připsání částky ve prospěch účtu LČR, s.p., Lesní správy Bučovice uvedeného v záhlaví této Smlouvy.



6. Smluvní strany se dohodly, že ke dni účinnosti této Smlouvy se dohodou smluvních stran ruší nájemní smlouva č. A 141 54 108 ze dne 21.7.2005, ve znění dodatku č. 1 a nájemní smlouva č. A 141 54 136 ze dne 6.8.2008, ve znění dodatku č. 1 a nahrazují se v plném rozsahu touto Smlouvou.
7. Propachtovatel prohlašuje, že mu pro toto právní jednání byl udělen souhlas Ministerstva zemědělství ČR ve smyslu ustanovení § 17 odst. 2 zákona č. 77/1997 Sb., o státním podniku, ve znění pozdějších předpisů, k nakládání s určeným majetkem státního podniku č.j.:87061/2014-MZE-1241 doručený propachtovateli dne 5.2.2015. Uvedený souhlas Ministerstva zemědělství ČR je nedílnou přílohou č. 15 k této Smlouvě.
8. Tato Smlouva je vyhotovena ve čtyřech stejnopisech, z nichž po dvou vyhotoveních obdrží každá ze smluvních stran.
9. Smluvní strany prohlašují, že si tuto Smlouvu přečetly a na důkaz správnosti a souhlasu připojují prosty omylu své vlastnoruční podpisy.
10. Nedílnou součástí této Smlouvy jsou tyto přílohy:
  - Příloha č. 1: Rozhodnutí vydané Městským úřadem Bučovice, odborem životního prostředí pod zn.: ŽP-LES-1098/03-Žam ze dne 7.1.2004
  - Příloha č. 2: Rozhodnutím vydané Krajským úřadem Jihomoravského kraje, odboru životního prostředí a zemědělství č.j.: JMK 17596/2004/OŽPZ/To ze dne 7.6.2004
  - Příloha č. 3. Rozhodnutím vydané Městským úřadem Bučovice, odborem životního prostředí pod č.j.: ŽP – LES/5-3/08 ze dne 16.1.2008
  - Příloha č. 4. Rozhodnutím vydané Městským úřadem Bučovice, odborem životního prostředí pod č.j.: ŽP – LES/25-3/08 ze dne 15.1.2008
  - Příloha č. 5. Rozhodnutím vydané Městským úřadem Bučovice, odborem životního prostředí pod č.j.: ŽP – LES/6-3/08 ze dne 16.1.2008
  - Příloha č. 6. Rozhodnutím vydané Městským úřadem Kyjov, odborem životního prostředí pod č.j.: OŽP/14139/07/401-9 ze dne 10.12.2007
  - Příloha č. 7. Rozhodnutím vydané Městským úřadem Bučovice, odborem životního prostředí pod č.j.: ŽP-LES/ 520-3/08 ze dne 30.4.2008
  - Příloha č. 8: Rozhodnutí Obvodního báňského úřadu Brno č.j. 2687/03 ze dne 4.7.2003 o stanovení DP Nevojice e.č. 4 0091
  - Příloha č. 9: Rozhodnutí Ministerstva životního prostředí č.j. 560/2228/2003 ze dne 17.2.2004 o stanovení „PÚ SVAHY ČESKÉHO MASÍVU“
  - Příloha č. 10: Snímky katastrální mapy a evidenční údaje o pozemcích v měřítku 1 : 2 000 (6 listů)
  - Příloha č. 11: Snímek porostní mapy v měřítku 1 : 10 000 (2 listy)
  - Příloha č. 12: Povolení hornické činnosti v DP Ždánice vydané Obvodním báňským úřadem v Brně zn.: 808/97-511/08 dne 21.5.1997
  - Příloha č. 13: Povolení hornické činnosti v DP Ždánice vydané Obvodním báňským úřadem v Brně zn.: 3372/97-511-08 dne 29.7.1997
  - Příloha č. 14: Plná moc pro ██████████ ze dne 30.1.2015

- Příloha č. 15: Souhlas Ministerstva zemědělství ČR č.j.: 87061/2014-MZE-1241 doručený propachtovateli dne 5.2.2015


V Hradci Králové, dne 26. 2. 2015

V Hodoníně, dne 05. 03. 2015

Propachtovatel:



Pachtýř:



**MĚSTSKÝ ÚŘAD BUČOVICE**

**odbor životního prostředí**

Jiráskova 502, 685 01 Bučovice



Moravské naftové doly, a. s.

P.O.Box 103

Úprkova 807/6

695 30 Hodonín

Toto rozhodnutí nabylo právní moci

dne 28. 1. 2004

Městský úřad v Bučovicích

dne 28. 1. 2004.....podpis

VÁŠ DOPIS ZNAČKY/ZE DNE  
19. 12. 2003

NAŠE ZNAČKA  
ŽP-LES-1098/03-Žam

VYŘIZUJE/LINKA

BUČOVICE  
7. 1. 2004

**Věc: Dočasné odnětí pozemků určených k plnění funkcí lesa (PUPFL)**

**Rozhodnutí č. 1/2004**

Odbor životního prostředí Městského úřadu Bučovice - obec s rozšířenou působností, jako orgán státní správy lesů, příslušný podle § 61 odst. 1) a § 66 zákona č. 128/2000 Sb. o obcích, ve smyslu ust. §§ 46 a 47 zákona č. 71/1967 Sb., o správním řízení (správní řád) a příslušný dle § 48 odst. 1 písm. f) zákona č. 289/1995 Sb., o lesích (lesní zákon), ve znění pozdějších doplňujících předpisů

**p o v o l u j e**  
**podle § 13 odst. 1) lesního zákona**

Moravským naftovým dolům, a.s. se sídlem Úprkova 807/6, 695 30 Hodonín, **dočasné odnětí pozemků určených k plnění funkcí lesa na dobu 17 let v termínu od 1.1.2004 do 31.12.2020 na částech lesních pozemků parcelní čísla: 183/7, 186/2 a 185/6 v k. ú. Snovídky na celkové ploše 0,1502 ha.** Výměry částí jednotlivých pozemků činí: p.č. 183/7 - 0,0072 ha, p.č. 186/2 - 0,0154 ha a p.č. 185/6 - 0,1276 ha. Pro určení jednotlivých částí pozemků je směrodatný zákres na kopii snímku katastrální mapy. Povolení je vydáno za účelem prodloužení dočasného odnětí pozemků určených k plnění funkcí lesa, vedených v lesním hospodářském plánu LHC Bučovice jako bezlesí 601 v lesním porostu 626B1, které skončilo k 31.12.2003. Dočasné odnětí se povoluje pro stávající plochu pozitivního vrtu „Snovídky 2“ v okrajové části ložiska.

Současně se žadateli, tj. Moravským naftovým dolům, a. s., v souvislosti s odnětím pozemků určených k plnění funkcí lesa

**s t a n o v í**

**podle § 17 lesního zákona povinnost uhradit následující poplatek za odnětí,** který je povinen zaplatit.

Poplatek za dočasné odnětí lesních pozemků: **celkový roční poplatek dle výpočtu soudního znalce činí 1181,-Kč** (slovy jedentisícstoosmdesátjedna Kč).

Poplatek je splatný podle § 18 odst. 1) lesního zákona každoročně podle sazby pro první poplatek, a to vždy nejpozději do konce kalendářního roku, v němž odnětí trvá. V případě, že se odnětí uskuteční nebo bude ukončeno v průběhu kalendářního roku, stanoví se poplatek ve výši jedné dvanáctiny roční částky poplatku za každý, i započatý měsíc.

Poplatek je splatný po nabytí právní moci tohoto rozhodnutí Finančnímu úřadu Brno I, Příkop 25, 604 23 Brno na účet [redacted] konstantní symbol u bezhotovostní platby: 1148, u platby placené poštovní poukázkou: 1149, variabilní symbol: identifikační číslo právnické osoby.

Ve smyslu ust. § 17 odst. 4) les. zákona, připadá z poplatku 40 % Obci Snovídky, v jejímž katastrálním území k odnětí došlo, a 60 % Státnímu fondu životního prostředí.

Podle ust. § 17 odst. 5) lesního zákona zůstává nedotčena povinnost žadatele nahradit vlastníku lesa vzniklou újmu. Způsob této úhrady je závislý na dohodě vlastníka lesa a žadatele.

Orgán státní správy lesů dále

### **u k l á d á**

#### **podle § 16 odst. 2) písm. f) lesního zákona**

žadateli v zájmu ochrany pozemků určených k plnění funkcí lesa tato opatření:

- 1.) Žadatel řádně vytyčí a vyznačí hranice plochy dočasného vynětí, tuto hranici bude po dobu odnětí udržovat.
- 2.) Žadatel uzavře s vlastníkem lesa řádnou nájemní smlouvu na dotčenou plochu odnětí.
- 3.) Žadatel zajistí na své náklady zpracování návrhu plánu rekultivace oprávněnou osobou. Plán rekultivace bude odpovídat po obsahové stránce ust. § 2 vyhl. č. 77/1996 Sb. ve znění pozdějších předpisů a před předáním orgánu státní správy lesů (OŽP MÚ Bučovice) bude odsouhlasen vlastníkem lesa (Lesy ČR s.p., LS Bučovice). Po odsouhlasení plánu rekultivace orgánem státní správy lesů se stane tento plán pro investora závazným. Návrh plánu rekultivace bude OŽP MÚ Bučovice předán do 30.6.2020, pokud investor k tomuto datu opětovně nepožádá o prodloužení lhůty dočasného odnětí PUPFL pro následující období.
- 4.) Před uplynutím doby dočasného odnětí provede žadatel na odňatých pozemcích půdní úpravy a rekultivace podle předloženého plánu rekultivace dle bodu 3) tohoto rozhodnutí a provedené práce protokolárně předá vlastníkovému pozemku.
- 5.) Činností žadatele nesmí být dotčeny okolní porosty a musí být dodržována veškerá protipožární opatření a opatření zamezující úniku látek znečišťujících okolní prostředí, zejména do vodních toků a lesní půdy.

### **O d ů v o d n ě n í**

Rozhodnutí o odnětí pozemků z plnění funkcí lesa je výjimkou ze zákazu využívat tyto pozemky k jiným účelům (§ 13 odst. 1 lesního zákona). Podáním ze dne 19.12.2003 požádaly Moravské naftové doly, a. s. o dočasné odnětí pozemků z plnění funkcí lesa v k. ú. Snovídky o celkové výměře 0,1502 ha. Na dané ploše bylo povoleno dočasné odnětí z PUPFL rozhodnutím OkÚ Vyškov č. j. Les/158/92-221 ze dne 9.10.1992, jehož platnost skončila k 31.12.2003. K podané žádosti byl doložen souhlas vlastníka pozemků, tj. Lesů ČR s. p., LS Bučovice. Na předmětných lesních pozemcích se nachází pozitivní vrt, který má být zapojen do těžební činnosti. Jedná se tedy o žádost o prodloužení doby dočasného odnětí lesních pozemků na další období 2004 až 2020.

Návrh plánu rekultivace bude zpracován oprávněnou osobou podle platných předpisů upravujících lesnickou legislativu. Tento návrh odsouhlasený vlastníkem lesních pozemků bude předán ke schválení místně příslušnému orgánu státní správy lesa ve stanoveném termínu. Pokud nebude požádáno o prodloužení lhůty dočasného odnětí na další období, provede žadatel do 31.12.2020 rekultivaci odňaté plochy a předá ji vlastníkovému lesa.

Žádost byla doložena odborným posudkem, který stanoví výši škod vzniklých na pozemcích určených k plnění funkce lesa a výši poplatku za odnětí pozemků z PUPFL. Celková výše poplatku za období vynětí 17 let činí 20.077,-Kč, z této částky je odvozen roční poplatek ve výši 1181,-Kč.


Poplatek bude rozdělen Finančním úřadem Brno I dle platných zákonných předpisů (40 % obci, 60 % na účet SFŽP).

Zaplacením tohoto poplatku není dotčena povinnost žadatele uhradit škody vzniklé na lesních pozemcích v souvislosti s odnětím z PUPFL.

Platnost tohoto rozhodnutí o dočasném odnětí z PUPFL zaniká podle § 16 odst. 5) lesního zákona uplynutím doby, na kterou bylo toto rozhodnutí vydáno. Případnou žádost o prodloužení lhůty dočasného vynětí dodá žadatel před ukončením platnosti tohoto rozhodnutí po dohodě s vlastníkem lesního pozemku ve lhůtě dle bodu 3).

### Poučení o odvolání

Proti tomuto rozhodnutí je možno podat odvolání podle §§ 53 a 54 zákona č. 71/1967 Sb., o správním řízení, do 15 dnů ode dne doručení ke Krajskému úřadu Jihomoravského kraje, Žerotínovo náměstí 3/5, 601 82 Brno, podáním u zdejšího odboru životního prostředí Městského úřadu Bučovice.



dí

Dále obdrží: - Lesy ČR s.p., LS Bučovice, Zámek 1, 685 01 Bučovice

Na vědomí: - Obecní úřad Snovídky, 683 33 Nesovice  
- Finanční úřad Brno I, Příkop 25, 604 23 Brno (po nabytí právní moci)

14. 6. 2004  
15. 6. 2004  
4545  
PE

**Krajský úřad Jihomoravského kraje**  
Odbor životního prostředí a zemědělství  
Žerotínovo nám. 3/5, 601 82 Brno

Vaše značka:

Náše č.j.:

JMK 17596/2004/OŽPZ/To

Vyřizuje/linka

V Brně dne:

7. 6. 2004

## ROZHODNUTÍ

o přezkoumání rozhodnutí mimo odvolací řízení.

Krajský úřad Jihomoravského kraje, odbor životního prostředí a zemědělství, který je, podle § 29 odst. 1 a § 67 písm. a) zákona č. 129/2000 Sb., o krajích, v platném znění, v souladu s ustanovením § 65 odst. 1 zákona číslo 71/1967 Sb., o správním řízení, v platném znění (dále jen správní řád), příslušným orgánem oprávněným přezkoumat níže uvedené rozhodnutí, vydává, podle ustanovení § 65 odst. 2 správního řádu, toto

### r o z h o d n u t í :

rozhodnutí Městského úřadu Bučovice č. j. ŽP-LES-1098/03-Žam ze dne 7. 1. 2004, kterým bylo Moravským naftovým dolům, a. s., Hodonín povoleno dočasné odnětí pozemků určených plnění funkcí lesa v k. ú. Snovídky v celkovém rozsahu 0,1502 ha

### s e m ě n í

tak, že

**poplatek za dočasné odnětí**, podle § 17 odst. 1 zákona č. 289/1995 Sb., o lesích a o změně a doplnění některých zákonů v platném znění (lesní zákon), původně stanovený ve výši 1 181,- Kč **se nově stanovuje v roční výši 1 078,- Kč** (slovy: jeden tisíc sedmdesát osm Korun českých). Poplatek je po nabytí právní moci tohoto rozhodnutí splatný do 31. 12. každého roku v němž odnětí trvá, u Finančního úřadu Vyškov, na účet č. [redacted] konstantní symbol – bezhotovostní platby: 1148 konstantní symbol – platby poštovní poukázkou: 1149 variabilní symbol – u právnických osob: IČ

Příjemci poplatku jsou:

- a) Státní fond životního prostředí ve výši 60 %, to je 647,- Kč
- b) Obec Snovídky v jejímž katastrálním území došlo k odnětí, ve výši 40 %, to je 431,- Kč.

Výše poplatku v členění podle příjemců a let:

Období:	Příjemce poplatku:		Celkem (Kč)
	Státní fond životního prostředí (Kč)	Obec Snovídky (Kč)	
každoročně 1/2004 – 12/20..	647,-	431,-	1 078,-

Zbývající části rozhodnutí zůstávají nezměněny.

## Odůvodnění:

Odbor životního prostředí Městského úřadu Bučovice, jako správní orgán I. stupně, provedl správní řízení, jehož výsledkem bylo vydání rozhodnutí č. j. ŽP-LES-1098/03-Žam ze dne 7. 1. 2004, kterým Moravským naftovým dolům, a. s. Hodonín, bylo podle ustanovení § 13 odst. 1 zákona číslo 289/1995 Sb., o lesích a o změně a doplnění některých zákonů, v platném znění (lesní zákon), povoleno dočasné odnětí pozemků určených plnění funkcí lesa v k. ú. Snovídky v celkovém rozsahu 0,1502 ha a podle § 17 odst. 1 téhož zákona byla stanovena výše ročního poplatku za odnětí. Předmětné rozhodnutí nabylo právní moci dne 28. 1. 2004.

Krajský úřad Jihomoravského kraje, odbor životního prostředí a zemědělství, při kontrole výkonu státní správy lesů provedené na Městském úřadu Bučovice dne 23. 3. 2004 však zjistil, že výše poplatku za dočasné odnětí pozemků určených plnění funkcí lesa byla chybně stanovena, neboť prvostupňový správní orgán v předmětném rozhodnutí vydaném dne 7. 1. 2004 stanovil vyšší poplatek na základě průměrné ceny dřeva na odvozním místě platné pro rok 2003 (891 Kč/m<sup>3</sup>) a nikoliv podle ceny platné pro rok 2004 (814 Kč/m<sup>3</sup>).

Po podrobném prostudování spisového materiálu postoupeného správním orgánem prvního stupně Krajský úřad Jihomoravského kraje shlédal, že jsou splněny zákonné podmínky pro použití mimořádného opravného prostředku – změnu rozhodnutí mimo odvolací řízení dle § 65 odst. 2 správního řádu, neboť předmětné rozhodnutí bylo vydáno v rozporu se zákonem (s § 49 odst. 3 písm. e) lesního zákona a s přílohou k tomuto zákonu).

O zahájení řízení o přezkoumání rozhodnutí městského úřadu Bučovice č. j. ŽP-LES-1098/03-Žam ze dne 7. 1. 2004 Krajský úřad Jihomoravského kraje informoval v souladu s ustanovením § 18 správního řádu účastníky řízení a dotčené subjekty dopisem č. j. JMK 17596/2004/OŽPZ/z/To ze dne 17. 5. 2004.

Vzhledem k tomu, že ve stanoveném termínu (*do 10-ti dnů od doručení oznámení o zahájení řízení o přezkoumání rozhodnutí mimo odvolací řízení*) nikdo z účastníků řízení nevznesl žádné připomínky Krajský úřad Jihomoravského kraje v souladu s ustanovením § 65 odst. 2 správního řádu rozhodl o provedení změny rozhodnutí.

Roční poplatek za dočasné odnětí Krajský úřad Jihomoravského kraje stanovil podle vzorce I. uvedeném v příloze k lesnímu zákonu:

$$OLP = PP \cdot CD \cdot f \text{ (Kč ha}^{-1}\text{)}$$

OLP - *poplatek za odnětí lesních pozemků*

PP - *průměrná roční potenciální produkce lesů v ČR = 6,3 m<sup>3</sup> ha<sup>-1</sup>,*

CD - *průměrná cena dřeva na odvozním místě pro rok 2004 = 814 Kč/m<sup>3</sup>,*

f - *faktor ekologické váhy lesa – les hospodářský = 1,4*

$$OLP = 6,3 \cdot 814 \cdot 1,4 = 7\,179,48 \text{ (Kč ha}^{-1}\text{)} \cdot 0,1502 \text{ ha} = 1\,078,36 \text{ Kč}$$

zaokrouhleno: **1 078 Kč.**

## Poučení:

Proti tomuto rozhodnutí lze, podle § 68 odst. 2 správního řádu, do 15-ti dnů od jeho doručení podat odvolání u Ministerstva zemědělství ČR, podáním u Krajského úřadu Jihomoravského kraje, odboru životního prostředí a zemědělství, Žerotínovo nám. 3/5, 601 82 Brno.

**Toto rozhodnutí obdrží :**

*a) účastníci řízení do vlastních rukou:*

- Moravské naftové doly, a. s., Úprkova 807/6, P.O.BOX 103, 695 30 Hodonín  
Lesy České republiky, s. p., Přemyslova 1106, 501 68 Hradec Králové

Adresa pro doručení:

- Lesy České republiky, s. p., Lesní správa Bučovice, Zámek 1, 685 01 Bučovice

*b) ostatní na vědomí – po nabytí právní moci:*

- Městský úřad Bučovice, odbor životního prostředí, Jiráskova 502, 685 01 Bučovice
- Obec Snovídky, 683 33 Nesovice
- Finanční úřad Vyškov, Dobrovského 3, 682 01 Vyškov

Č.j. ŽP-LES/5-3/08

SpZn. S-ŽP-LES/5-3/08

Bučovice 16.1.2008

Moravské naftové doly, a.s.  
Úprkova 807/6  
695 01 Hodonín



Toto rozhodnutí nabylo právní moci  
dne 25.1.2008

Městský úřad v Bučovicích  
dne 25.1.2008 podpis

## ROZHODNUTÍ

o dočasném odnětí pozemků určených k plnění funkcí lesa

Účastníci řízení:

- Moravské naftové doly, a.s., Úprkova 807/6, 695 01 Hodonín  
Lesy České republiky, s. p., Přemyslova 1106, 501 68 Hradec Králové,
- týká se: Lesní správy Bučovice, Zámek 1, 685 01 Bučovice

Městský úřad Bučovice, odbor životního prostředí, jako orgán státní správy lesů příslušný, podle § 61 a § 66 zákona č. 128/2000 Sb., o obcích, v platném znění, a § 47 odst. 1 písm. a) a § 48 odst. 1 písm. d) zákona č. 289/1995 Sb., o lesích a o změně a doplnění některých zákonů (lesní zákon), v platném znění,

**žadatel:** Moravské naftové doly, a.s., Úprkova 807/6, 695 01 Hodonín,  
v souladu se zákonem č. 500/2004 Sb., správní řád,

**1. povoluje,** podle § 13 odst. 1 lesního zákona, pro rozšíření ploch vrtů: Ždánice 20 a 22 v k.ú. Nevojice

**dočasné odnětí pozemků určených k plnění funkcí lesa**

Vlastník	Obec	Katastrální území	Sonda	Pozemek parcela číslo	Rozsah odnětí
Česká republika	Nevojice	Nevojice	Žd 20, 22	965/2	0,3049 ha
Právo hospodařit				965/3	0,0141
Lesy České republiky, s.p.				965/4	0,0009
				988/2	0,3996
				988/3	0,0139
				988/4	0,0009
<b>Celkem:</b>					<b>0,7343 ha</b>

na dobu od nabytí právní moci tohoto rozhodnutí do 31.12.2020

Označení pozemků je provedeno podle informací o parcelách ze dne 14.12.2007. Pro určení části pozemku je směrodatný zákres na kopii snímku katastrální mapy připojené k rozhodnutí. Jedná se o prodloužení stávajícího odnětí.

**2. schvaluje plán rekultivace**, podle § 16 odst. 2 písm. c) lesního zákona, který je nedílnou přílohou tohoto rozhodnutí.

**3. stanovuje**, podle § 16 písm. f) lesního zákona, **následující podmínky**, za kterých se žadateli odnětí povoluje:

- dodržovat základní povinnosti ochrany pozemků určených k plnění funkcí lesa uvedené v § 13 lesního zákona,
- za hranicí dočasného odnětí pozemků určených k plnění funkcí lesa nebude umístěno zařízení staveniště ani nebude ukládán žádný materiál,
- provést pro rekultivační účely skrývkou půdy z odlesněné plochy a uložit ji na místě dohodnutém s vlastníkem pozemku,
- práce provádět tak, aby nedošlo k poškození okolních lesních porostů,
- k pracím použít technologie minimalizující dopady na životní prostředí; v lesích použít jen stroje s biologicky odbouratelnými hydraulickými kapalinami,
- při vzniku případných škod na lese bezprostředně činit potřebná opatření k jejich minimalizaci,
- po ukončení stavby v termínu do 31.12.2020 provést rekultivaci dočasně odňatých pozemků podle schváleného plánu rekultivace a tyto pozemky protokolárně předat majiteli lesa tak, aby je mohl zalesnit,

**4. stanovuje**, podle § 17 odst. 1 lesního zákona, **poplatek za odnětí**:

žadatel: Moravské naftové doly, a.s., Úprkova 807/6, 695 01 Hodonín, IČ: 26288583  
je povinen zaplatit

za dočasné odnětí částku

**v roční výši 5 997,- Kč** ( slovy: pětisícdevětsetdevadesát sedm korun českých) v k.ú. Nevojice která je po nabytí právní moci tohoto rozhodnutí splatná do 31. 12. každého roku v němž odnětí trvá, u Celního úřadu Vyškov, Nádražní 7, 682 01 Vyškov, na účet [REDAKCE] konstantní symbol 1148, VS : 26288583

Z poplatku, podle § 17 odst. 4 lesního zákona, připadá:

**v k.ú. Kloboučky**

- a) Státnímu fondu životního prostředí ve výši 60 %, to je 3598,- Kč
- b) Obci Nevojice, v jejímž katastrálním území došlo k odnětí, 40 %, to je 2399,- Kč.

Výše poplatku v členění dle k.ú., příjemců a let:

**k.ú.Nevojice**

Období:	Příjemce poplatku:		Celkem (Kč)
	Státní fond životního prostředí (Kč)	Obec Nevojice (Kč)	
leden 2008 - 12/2008	3 598	2 399	5 997
1/2009 – 12/2009	3 598	2 399	5 997
1/2010 – 12/2010	3 598	2 399	5 997
1/2011 – 12/2011	3 598	2 399	5 997
1/2012 – 12/2012	3 598	2 399	5 997
1/2013 – 12/2013	3 598	2 399	5 997
1/2014 – 12/2014	3 598	2 399	5 997
1/2015 – 12/2015	3 598	2 399	5 997
1/2016 – 12/2016	3 598	2 399	5 997
1/2017 – 12/2017	3 598	2 399	5 997
1/2018 – 12/2018	3 598	2 399	5 997
1/2019 – 12/2019	3 598	2 399	5 997
1/2020 – 12/2020	3 598	2 399	5 997

### Odůvodnění:

Rozhodnutí o odnětí pozemků plnění funkcí lesa je výjimkou ze zákazu využívat tyto pozemky k jiným účelům.

Městskému úřadu Bučovice, odboru životního prostředí, byla dne 20.12.2007 doručena žádost společnosti Moravské naftové doly, a.s., Úprkova 807/6, 695 01 Hodonín, kterou žadatel navrhl vydání rozhodnutí podle § 16 odst. 1 lesního zákona o dočasném odnětí předmětných částí pozemků plnění funkcí lesa pro sondy Ždánice 20 a 22 v k.ú.Nevojice.

Podáním ze dne 20.12.2007, navrhl žadatel Moravské naftové doly, a.s., Úprkova 807/6, 695 01 Hodonín vydání rozhodnutí podle § 16 odst. 1 lesního zákona o dočasném odnětí předmětných pozemků plnění funkcí lesa za účelem umístění sondy Žd. 20 22 – jedná se o prodloužení stávajícího odnětí.

Žadatel doložil žádost náležitostmi podle vyhlášky č. 77/1996 Sb., o náležitostech žádosti o odnětí nebo omezení a o podrobnostech o ochraně pozemků určených plnění funkcí lesa:

1. podrobným zdůvodněním požadavku s uvedením údajů o uvažovaném použití pozemků určených plnění funkcí lesa,
2. údaji o celkovém rozsahu pozemků určených plnění funkcí lesa, jejichž zábor se předpokládá, podle způsobu záboru – dočasné odnětí pozemků jeho počátek a konec,
3. údaji o dotčených pozemcích určených k plnění funkcí lesa podle katastru, (obec, katastrální území, parcelní číslo, druh, výměra pozemku, údaje o vlastníkově případně nájemci pozemku),
4. snímkem katastrální mapy s grafickým znázorněním požadovaného záboru, popřípadě geometrický plán,
5. údaji lesního hospodářského plánu o lesních porostech na dotčených pozemcích, včetně jejich zařazení do hospodářských souborů a kategorií lesa,
6. komplexním výpočtem náhrad škod na lesních porostech a předpoklad zvýšených provozních nákladů,

7. výpočtem poplatku za odnětí,
8. u dočasného záboru návrhem plánu rekultivace,
9. územním rozhodnutím - není nutné, jedná se o prodloužení odnětí,
10. vyjádřením vlastníka a nájemce dotčených pozemků určených plnění funkcí lesa,
11. vyjádřením odborného lesního hospodáře nebo právnické osoby pověřené touto funkcí.

S odnětím vyslovili souhlas všichni účastníci řízení, odborný lesní hospodář, (jakož i dotčené orgány státní správy).

Na základě zhodnocení předložených podkladů Městský úřad Bučovice dospěl k závěru, že požadavek na dočasné odnětí ( za účelem přístupu k sondám s následnou likvidací těchto sond) je ekonomicky a společensky důvodný.

Proto, za dodržení podmínek stanovených v tomto rozhodnutí, povolil Městský úřad Bučovice, podle § 13 odst. 1 lesního zákona, dočasné odnětí pro sondy Ždánice 20 a 22 v k.ú. Nevojice.

Roční poplatek za dočasné odnětí správní orgán stanovil podle vzorce I. uvedeném v příloze k lesnímu zákonu:

$$OLP = PP \cdot CD \cdot f \text{ (Kč ha}^{-1}\text{)}$$

OLP - *poplatek za odnětí lesních pozemků,*

PP - *průměrná roční potenciální produkce lesů v ČR = 6,3 m<sup>3</sup> ha<sup>-1</sup>,*

CD - *průměrná cena dřeva na odvozním místě pro rok 2008 = 926,- Kč/m<sup>3</sup>,*

f - *faktor ekologické váhy lesa – les hospodářský = 1,4*

#### k.ú. Kloboučky

$$OLP = 6,3 \cdot 926 \cdot 1,4 = 8\,167,32 \text{ (Kč ha}^{-1}\text{)} \cdot 0,7343 \text{ ha} = 5\,997,- \text{ Kč}$$

### **P o u č e n í :**

Proti tomuto rozhodnutí se lze, podle § 81 odst. 1 správního řádu, odvolat do 15 dnů ode dne jeho doručení ke Krajskému úřadu Jihomoravského kraje, podáním učiněným u zdejšího odboru životního prostředí Městského úřadu Bučovice.

úř

#### Toto rozhodnutí obdrží:

##### a) účastníci řízení:

- Moravské naftové doly, a.s., Úprkova 807/6, 695 01 Hodonín
- Lesy České republiky, s. p., Přemyslova 1106, 501 68 Hradec Králové
- Adresa pro doručení:
- Lesy České republiky, s. p., Lesní správa Bučovice, Zámek 1, 685 01 Bučovice

##### b) ostatní na vědomí:

- Celní úřad Vyškov, Nádražní 7, 682 01 Vyškov - po nabytí právní moci
- Obec Nevojice - po nabytí právní moci
- Městský úřad Bučovice, odbor životního prostředí .

## **Plán rekultivace pozemků dočasně odňatých z pozemků určených k plnění funkcí lesa**

Dotčené území (dočasně odňaté plochy sond) budou rekultivovány Moravskými naftovými doly, a.s. podle následujícího typového postupu :

Po likvidaci vlastních sond (všech sond na trsu) včetně přípojek k sondám a těžební technologie, bude dotčené území rekultivováno podle zákona 289/95 Sb. o lesích a dle vyhlášky č. 77/1996 Sb. Časový průběh jednotlivých činností bude analogický s níže uvedeným popisem.

### **Technická rekultivace**

1. Odvoz silničních panelů a podsypového materiálu z pracovní plochy u sond na středisko Ždánice příp. na skládku do Lužic.
2. Betonový sklep sond bude v případě znečištění ropnými látkami očištěn propařovacím agregátem. Znečištěná voda ze sklepa sondy bude likvidována na odvodňovací stanici v Lužicích.
3. Betonový sklep a základy budou mechanicky narušeny a odvezeny na skládku, příp. k drčení a recyklaci. Přitom budou vysbírány všechny kameny, odvezen štěrk a další materiál.
4. V případě, že zemina v okolí sondy bude znečištěna ropnými látkami, bude veškerá znečištěná zemina odstraněna.
5. Odvezená zemina a beton budou nahrazeny čistou nezávadnou zeminou. Zástupce LS bude přizván ke kontrole provedených prací před navážením zeminy.
6. Terénní úpravy pozemku se provedou tak, aby plocha byla uvedena do původního stavu a navazovala plynule na okolní terén.
7. Na zájmové ploše se provede 1x hluboká orba, bránování příp. naorání brázd (po dohodě s odborným lesním hospodářem – vlastníkem).
8. Příjezdová cesta bude na základě předchozí dohody se zástupcem vlastníka zrehabilitována nebo její část upravena a ponechána jako příjezd k rekultivované ploše.
9. Při provádění prací je nutno dbát, aby nebyla ohrožena bezpečnost a zdraví osob, nebyla znečištěna povrchová a podzemní voda a nedošlo k poškození okolních porostů.

### **Biologická rekultivace**

Po řádném provedení technické rekultivace bude provedena biologická rekultivace. Tato slouží k obnovení biologické aktivity půdy a doplnění minerálních látek v půdě. Na základě požadavku a po dohodě s vlastníkem budou zajištěny práce sloužící k obnovení úrodnosti lesní půdy : přihnojování, zelené hnojení příp. postřik proti plevelům.


Zrekultivovaný pozemek bude písemně předán majiteli pozemku k opětovnému zalesnění dle aktuálně platného lesního hospodářského plánu.

### **Časový harmonogram prací**

Technická rekultivace může probíhat během celého roku. Zemní práce se budou provádět za vhodných klimatických podmínek. Technická rekultivace trsu sond bude trvat maximálně 2 měsíce a bude ukončena do termínu ukončení dočasného odnětí z PUPFL. Do tohoto termínu bude taktéž zajištěno provedení biologické rekultivace a pozemek protokolárně předán odbornému lesnímu hospodáři – vlastníku pozemku.

Práce na biologické rekultivaci musí navázat plynule na provedenou technickou rekultivaci v závislosti na klimatických podmínkách.

Vypracovala :



V Hodoníně dne 13. 12. 2007

## **Plán rekultivace pozemků dočasně odňatých z pozemků určených k plnění funkcí lesa**

Dotčené území (dočasně odňaté plochy sond) budou rekultivovány Moravskými naftovými doly, a.s. podle následujícího typového postupu :

Po likvidaci vlastních sond (všech sond na trsu) včetně přípojek k sondám a těžební technologie, bude dotčené území rekultivováno podle zákona 289/95 Sb. o lesích a dle vyhlášky č. 77/1996 Sb. Časový průběh jednotlivých činností bude analogický s níže uvedeným popisem.

### **Technická rekultivace**

1. Odvoz silničních panelů a podsypového materiálu z pracovní plochy u sond na středisko Ždánice příp. na skládku do Lužic.
2. Betonový sklep sond bude v případě znečištění ropnými látkami očištěn propařovacím agregátem. Znečištěná voda ze sklepa sondy bude likvidována na odvodňovací stanici v Lužicích.
3. Betonový sklep a základy budou mechanicky narušeny a odvezeny na skládku, příp. k drcení a recyklaci. Přitom budou vysbírány všechny kameny, odvezen štěrk a další materiál.
4. V případě, že zemina v okolí sondy bude znečištěna ropnými látkami, bude veškerá znečištěná zemina odstraněna.
5. Odvezená zemina a beton budou nahrazeny čistou nezávadnou zeminou. Zástupce LS bude přizván ke kontrole provedených prací před navážením zeminy.
6. Terénní úpravy pozemku se provedou tak, aby plocha byla uvedena do původního stavu a navazovala plynule na okolní terén.
7. Na zájmové ploše se provede 1x hluboká orba, bránování příp. naorání brázd (po dohodě s odborným lesním hospodářem – vlastníkem).
8. Příjezdová cesta bude na základě předchozí dohody se zástupcem vlastníka zrekontrolována nebo její část upravena a ponechána jako příjezd k rekultivované ploše.
9. Při provádění prací je nutno dbát, aby nebyla ohrožena bezpečnost a zdraví osob, nebyla znečištěna povrchová a podzemní voda a nedošlo k poškození okolních porostů.

### **Biologická rekultivace**

Po řádném provedení technické rekultivace bude provedena biologická rekultivace. Tato slouží k obnovení biologické aktivity půdy a doplnění minerálních látek v půdě. Na základě požadavku a po dohodě s vlastníkem budou zajištěny práce sloužící k obnovení úrodnosti lesní půdy : přihnojování, zelené hnojení příp. postřik proti plevelům.


Zrekultivovaný pozemek bude písemně předán majiteli pozemku k opětovnému zalesnění dle aktuálně platného lesního hospodářského plánu.

### **Časový harmonogram prací**

Technická rekultivace může probíhat během celého roku. Zemní práce se budou provádět za vhodných klimatických podmínek. Technická rekultivace trsu sond bude trvat maximálně 2 měsíce a bude ukončena do termínu ukončení dočasného odnětí z PUPFL. Do tohoto termínu bude taktéž zajištěno provedení biologické rekultivace a pozemek protokolárně předán odbornému lesnímu hospodáři – vlastníku pozemku.

Práce na biologické rekultivaci musí navazovat plynule na provedenou technickou rekultivaci v závislosti na klimatických podmínkách.

Vypracovala :





Toto rozhodnutí nabylo právní moci  
dne 25.1.2008

Městský úřad Bučovice

Městský úřad v Bučovicích  
15.1.2008 podpis

Odbor životního prostředí  
Přiráskova 502, 685 01 Bučovice

Datum: 25.1.2008	PID: 456/2008
Jedinečné číslo jednací: 456/2008/141	
	Druh, typ zásilky: 08/01

Č.j. ŽP -LES/25-3/08

SpZn. S-ŽP-LES/25-3/08

15.1.2008

Moravské naftové doly, a.s.  
Úprkova 807/6  
695 01 Hodonín

Datum: 15.1.2008	PID: 144/2008
Jedinečné číslo jednací: 144/2008/141	
Druh, typ zásilky: 08/01	

## ROZHODNUTÍ

o dočasném odnětí pozemků určených k plnění funkcí lesa

Účastníci řízení:

- Moravské naftové doly, a.s., Úprkova 807/6, 695 01 Hodonín
- Lesy České republiky, s. p., Přemyslova 1106, 501 68 Hradec Králové,
- týká se: Lesní správy Bučovice, Zámek 1, 685 01 Bučovice

Městský úřad Bučovice, odbor životního prostředí, jako orgán státní správy lesů příslušný, podle § 61 a §66 zákona č. 128/2000 Sb., o obcích, v platném znění, a § 47 odst. 1 písm. a) a § 48 odst.1 písm. d) zákona č. 289/1995 Sb., o lesích a o změně a doplnění některých zákonů (lesní zákon), v platném znění,

žadatel: Moravské naftové doly, a.s., Úprkova 807/6, 695 01 Hodonín,  
v souladu se zákonem č. 500/2004 Sb., správní řád,

**1. povoluje,** podle § 13 odst. 1 lesního zákona, pro rozšíření ploch vrtů: Ždánice 21 v k.ú. Nevojice

### dočasné odnětí pozemků určených k plnění funkcí lesa

Vlastník:	Obec:	Katastrální území:	Sonda	Pozemek parcela číslo	Rozsah odnětí
Česká republika Právo hospodařit Lesy České republiky, s.p.	Nevojice	Nevojice	Žd 21	992	0,5385 ha
Celkem:					0,5385 ha

na dobu od nabytí právní moci tohoto rozhodnutí do 31.12.2020

Označení pozemků je provedeno podle informací o parcelách ze dne 14.12.2007. Pro určení části pozemku je směrodatný zákres na kopii snímku katastrální mapy připojené k rozhodnutí. Jedná se o prodloužení stávajícího odnětí.

**2. schvaluje plán rekultivace**, podle § 16 odst. 2 písm. c) lesního zákona, který je nedílnou přílohou tohoto rozhodnutí.

**3. stanovuje**, podle § 16 písm. f) lesního zákona, **následující podmínky**, za kterých se žadateli odnětí povoluje:

- dodržovat základní povinnosti ochrany pozemků určených k plnění funkcí lesa uvedené v § 13 lesního zákona,
- za hranicí dočasného odnětí pozemků určených k plnění funkcí lesa nebude umístěno zařízení staveniště ani nebude ukládán žádný materiál,
- provést pro rekultivační účely skryvku půdy z odlesněné plochy a uložit ji na místě dohodnutém s vlastníkem pozemku,
- práce provádět tak, aby nedošlo k poškození okolních lesních porostů,
- k pracím použít technologie minimalizující dopady na životní prostředí; v lesích použít jen stroje s biologicky odbouratelnými hydraulickými kapalinami,
- při vzniku případných škod na lese bezprostředně činit potřebná opatření k jejich minimalizaci,
- po ukončení stavby v termínu do 31.12.2020 provést rekultivaci dočasně odňatých pozemků podle schváleného plánu rekultivace a tyto pozemky protokolárně předat majiteli lesa tak, aby je mohl zalesnit,

**4. stanovuje**, podle § 17 odst. 1 lesního zákona, **poplatek za odnětí**:

žadatel: Moravské naftové doly, a.s., Úprkova 807/6, 695 01 Hodonín, IČ: 26288583

je povinen zaplatit

za dočasné odnětí částku

**v roční výši 4 398,- Kč** ( slovy: čtyřtisícetřístadevadesátosm korun českých) v k.ú. Nevojice která je po nabytí právní moci tohoto rozhodnutí splatná do 31. 12. každého roku v němž odnětí trvá, u Celního úřadu Vyškov, Nádražní 7, 682 01 Vyškov, na účet č. [REDAKCE] konstantní symbol 1148, VS : 26288583

Z poplatku, podle § 17 odst. 4 lesního zákona, připadá:

**v k.ú. Kloboučky**

- a) Státnímu fondu životního prostředí ve výši 60 %, to je 2639,- Kč
- b) Obci Nevojice, v jejímž katastrálním území došlo k odnětí, 40 %, to je 1759,- Kč.

Výše poplatku v členění dle k.ú., příjemců a let:

**k.ú.Nevojice**

Období:	Příjemce poplatku:		Celkem (Kč)
	Státní fond životního prostředí (Kč)	Obec Nevojice (Kč)	
leden 2008 - 12/2008	2 639	1 759	4 398
1/2009 – 12/2009	2 639	1 759	4 398
1/2010 – 12/2010	2 639	1 759	4 398
1/2011 – 12/2011	2 639	1 759	4 398
1/2012 – 12/2012	2 639	1 759	4 398
1/2013 – 12/2013	2 639	1 759	4 398
1/2014 – 12/2014	2 639	1 759	4 398
1/2015 – 12/2015	2 639	1 759	4 398
1/2016 – 12/2016	2 639	1 759	4 398
1/2017 – 12/2017	2 639	1 759	4 398
1/2018 – 12/2018	2 639	1 759	4 398
1/2019 – 12/2019	2 639	1 759	4 398
1/2020 – 12/2020	2 639	1 759	4 398

### **O d ů v o d n ě n í :**

Rozhodnutí o odnětí pozemků plnění funkcí lesa je výjimkou ze zákazu využívat tyto pozemky k jiným účelům.

Městskému úřadu Bučovice, odboru životního prostředí, byla dne 20.12.2007 doručena žádost společnosti Moravské naftové doly, a.s., Úprkova 807/6, 695 01 Hodonín, kterou žadatel navrhl vydání rozhodnutí podle § 16 odst. 1 lesního zákona o dočasném odnětí předmětných částí pozemků plnění funkcí lesa pro sondy Ždánice 21 v k.ú.Nevojice.

Podáním ze dne 20.12.2007, navrhl žadatel Moravské naftové doly, a.s., Úprkova 807/6, 695 01 Hodonín vydání rozhodnutí podle § 16 odst. 1 lesního zákona o dočasném odnětí předmětných pozemků plnění funkcí lesa za účelem umístění sondy Žd. 21 – jedná se o prodloužení stávajícího odnětí.

Žadatel doložil žádost náležitostmi podle vyhlášky č. 77/1996 Sb., o náležitostech žádosti o odnětí nebo omezení a o podrobnostech o ochraně pozemků určených plnění funkcí lesa:

1. podrobným zdůvodněním požadavku s uvedením údajů o uvažovaném použití pozemků určených plnění funkcí lesa,
2. údaji o celkovém rozsahu pozemků určených plnění funkcí lesa, jejichž zábor se předpokládá, podle způsobu záboru – dočasné odnětí pozemků jeho počátek a konec,
3. údaji o dotčených pozemcích určených k plnění funkcí lesa podle katastru, (obec, katastrální území, parcelní číslo, druh, výměra pozemku, údaje o vlastníkovi případně nájemci pozemku),
4. snímkem katastrální mapy s grafickým znázorněním požadovaného záboru, popřípadě geometrický plán,
5. údaji lesního hospodářského plánu o lesních porostech na dotčených pozemcích, včetně jejich zařazení do hospodářských souborů a kategorií lesa,
6. komplexním výpočtem náhrad škod na lesních porostech a předpoklad zvýšených provozních nákladů,

7. výpočtem poplatku za odnětí,
8. u dočasného záboru návrhem plánu rekultivace,
9. územním rozhodnutím - není nutné, jedná se o prodloužení odnětí,
10. vyjádřením vlastníka a nájemce dotčených pozemků určených plnění funkcí lesa,
11. vyjádřením odborného lesního hospodáře nebo právnické osoby pověřené touto funkcí.

S odnětím vyslovili souhlas všichni účastníci řízení, odborný lesní hospodář, (jakož i dotčené orgány státní správy).

Na základě zhodnocení předložených podkladů Městský úřad Bučovice dospěl k závěru, že požadavek na dočasné odnětí ( za účelem přístupu k sondám s následnou likvidací těchto sond) je ekonomicky a společensky důvodný.

Proto, za dodržení podmínek stanovených v tomto rozhodnutí, povolil Městský úřad Bučovice, podle § 13 odst. 1 lesního zákona, dočasné odnětí pro sondy Ždánice 21 v k.ú. Nevojice.

Roční poplatek za dočasné odnětí správní orgán stanovil podle vzorce I. uvedeném v příloze k lesnímu zákonu:

$$OLP = PP \cdot CD \cdot f \text{ (Kč ha}^{-1}\text{)}$$

OLP - poplatek za odnětí lesních pozemků,

PP - průměrná roční potenciální produkce lesů v ČR =  $6,3 \text{ m}^3 \text{ ha}^{-1}$ ,

CD - průměrná cena dřeva na odvozním místě pro rok 2008 =  $926,- \text{ Kč/m}^3$ ,


f - faktor ekologické váhy lesa – les hospodářský = 1,4

#### k.ú. Kloboučky

$$OLP = 6,3 \cdot 926 \cdot 1,4 = 8\,167,32 \text{ (Kč ha}^{-1}\text{)} \cdot 0,5385 \text{ ha} = 4\,398,- \text{ Kč}$$

### **Poučení:**

Proti tomuto rozhodnutí se lze, podle § 81 odst. 1 správního řádu, odvolat do 15 dnů ode dne jeho doručení ke Krajskému úřadu Jihomoravského kraje, podáním učiněným u zdejšího odboru životního prostředí Městského úřadu Bučovice.

  
úředně oprávněná osoba na úseku

#### Toto rozhodnutí obdrží:

##### a) účastníci řízení:

- Moravské naftové doly, a.s., Úprkova 807/6, 695 01 Hodonín
- Lesy České republiky, s. p., Přemyslova 1106, 501 68 Hradec Králové

##### Adresa pro doručení:

- Lesy České republiky, s. p., Lesní správa Bučovice, Zámek 1, 685 01 Bučovice

##### b) ostatní na vědomí:

- Celní úřad Vyškov, Nádražní 7, 682 01 Vyškov - po nabytí právní moci
- Obec Nevojice - po nabytí právní moci
- Městský úřad Bučovice, odbor životního prostředí .

## **Plán rekultivace pozemků dočasně odňatých z pozemků určených k plnění funkcí lesa**

Dotčené území (dočasně odňaté plochy sond) budou rekultivovány Moravskými naftovými doly, a.s. podle následujícího typového postupu :

Po likvidaci vlastních sond (všech sond na trsu) včetně přípojek k sondám a těžební technologie, bude dotčené území rekultivováno podle zákona 289/95 Sb. o lesích a dle vyhlášky č. 77/1996 Sb. Časový průběh jednotlivých činností bude analogický s níže uvedeným popisem.

### **Technická rekultivace**

1. Odvoz silničních paňelů a podsypového materiálu z pracovní plochy u sond na středisko Ždánice příp. na skládku do Lužic.
2. Betonový sklep sond bude v případě znečištění ropnými látkami očištěn propařovacím agregátem. Znečištěná voda ze sklepa sondy bude likvidována na odvodňovací stanici v Lužicích.
3. Betonový sklep a základy budou mechanicky narušeny a odvezeny na skládku, příp. k drčení a recyklaci. Přitom budou vysbírány všechny kameny, odvezen štěrk a další materiál.
4. V případě, že zemina v okolí sondy bude znečištěna ropnými látkami, bude veškerá znečištěná zemina odstraněna.
5. Odvezená zemina a beton budou nahrazeny čistou nezávadnou zeminou. Zástupce LS bude přizván ke kontrole provedených prací před navážením zeminy.
6. Terénní úpravy pozemku se provedou tak, aby plocha byla uvedena do původního stavu a navazovala plynule na okolní terén.
7. Na zájmové ploše se provede 1x hluboká orba, bránování příp. naorání brázd (po dohodě s odborným lesním hospodářem – vlastníkem).
8. Příjezdová cesta bude na základě předchozí dohody se zástupcem vlastníka zrekultivována nebo její část upravena a ponechána jako příjezd k rekultivované ploše.
9. Při provádění prací je nutno dbát, aby nebyla ohrožena bezpečnost a zdraví osob, nebyla znečištěna povrchová a podzemní voda a nedošlo k poškození okolních porostů.

### **Biologická rekultivace**

Po řádném provedení technické rekultivace bude provedena biologická rekultivace. Tato slouží k obnovení biologické aktivity půdy a doplnění minerálních látek v půdě. Na základě požadavku a po dohodě s vlastníkem budou zajištěny práce sloužící k obnovení úrodnosti lesní půdy : přihnojování, zelené hnojení příp. postřik proti plevelům.


Zrekultivovaný pozemek bude písemně předán majiteli pozemku k opětovnému zalesnění dle aktuálně platného lesního hospodářského plánu.

### **Časový harmonogram prací**

Technická rekultivace může probíhat během celého roku. Zemní práce se budou provádět za vhodných klimatických podmínek. Technická rekultivace trsu sond bude trvat maximálně 2 měsíce a bude ukončena do termínu ukončení dočasného odnětí z PUPFL. Do tohoto termínu bude taktéž zajištěno provedení biologické rekultivace a pozemek protokolárně předán odbornému lesnímu hospodáři – vlastníku pozemku.

Práce na biologické rekultivaci musí navázat plynule na provedenou technickou rekultivaci v závislosti na klimatických podmínkách.

Vypracovala :



V Hodoníně dne 13. 12. 2007

Městský úřad Bučovice  
Odbor životního prostředí  
Jiráskova 502, 685 01 Bučovice

Datum: 25. 1. 2008	PID: 157/2008
Jedinečné číslo jednací: 157/2008/141	
Mno: [redacted]	Druh, typ zásilky: [redacted]

Č.j. ŽP –LES/6-3/08

SpZn. S-ŽP-LES/6-3/08

16.1.2008

Moravské naftové doly, a.s.  
Úprkova 807/6  
695 01 Hodonín

Toto rozhodnutí nabylo právní moci  
dne 25. 1. 2008  
Městský úřad v Bučovicích  
dne 25. 1. 2008 podpis [redacted]

## ROZHODNUTÍ

o dočasném odnětí pozemků určených k plnění funkcí lesa

Účastníci řízení:

- Moravské naftové doly, a.s., Úprkova 807/6, 695 01 Hodonín  
Lesy České republiky, s. p., Přemyslova 1106, 501 68 Hradec Králové,
- týká se: Lesní správy Bučovice, Zámek 1, 685 01 Bučovice

Městský úřad Bučovice, odbor životního prostředí, jako orgán státní správy lesů příslušný, podle § 61 a § 66 zákona č. 128/2000 Sb., o obcích, v platném znění, a § 47 odst. 1 písm. a) a § 48 odst. 1 písm. d) zákona č. 289/1995 Sb., o lesích a o změně a doplnění některých zákonů (lesní zákon), v platném znění,

**žadatelé:** Moravské naftové doly, a.s., Úprkova 807/6, 695 01 Hodonín,  
v souladu se zákonem č. 500/2004 Sb., správní řád,

**1. povoluje,** podle § 13 odst. 1 lesního zákona, pro rozšíření ploch vrtů: Ždánice 31  
v k.ú. Nevojice

**dočasné odnětí pozemků určených k plnění funkcí lesa**

Vlastník:	Obec:	Katastrální území:	Sonda	Pozemek parcela číslo	Rozsah odnětí
Česká republika Právo hospodařit Lesy České republiky, s.p.	Nevojice	Nevojice	Žd 31	988/1	0,2767 ha
<b>Celkem:</b>					<b>0,2767 ha</b>

na dobu od nabytí právní moci tohoto rozhodnutí **do 31.12.2020**

Označení pozemků je provedeno podle informací o parcelách ze dne 14.12.2007. Pro určení části pozemku je směrodatný zákres na kopii snímku katastrální mapy připojené k rozhodnutí. Jedná se o prodloužení stávajícího odnětí.

**2. schvaluje plán rekultivace**, podle § 16 odst. 2 písm. c) lesního zákona, který je nedílnou přílohou tohoto rozhodnutí.

**3. stanovuje**, podle § 16 písm. f) lesního zákona, **následující podmínky**, za kterých se žadateli odnětí povoluje:

- dodržovat základní povinnosti ochrany pozemků určených k plnění funkcí lesa uvedené v § 13 lesního zákona,
- za hranicí dočasného odnětí pozemků určených k plnění funkcí lesa nebude umístěno zařízení staveniště ani nebude ukládán žádný materiál,
- provést pro rekultivační účely skryvku půdy z odlesněné plochy a uložit ji na místě dohodnutém s vlastníkem pozemku,
- práce provádět tak, aby nedošlo k poškození okolních lesních porostů,
- k pracím použít technologie minimalizující dopady na životní prostředí; v lesích použít jen stroje s biologicky odbouratelnými hydraulickými kapalinami,
- při vzniku případných škod na lese bezprostředně činit potřebná opatření k jejich minimalizaci,
- po ukončení stavby v termínu do 31.12.2020 provést rekultivaci dočasně odňatých pozemků podle schváleného plánu rekultivace a tyto pozemky protokolárně předat majiteli lesa tak, aby je mohl zalesnit,

**4. stanovuje**, podle § 17 odst. 1 lesního zákona, **poplatek za odnětí**:

žadatel: Moravské naftové doly, a.s., Úprkova 807/6, 695 01 Hodonín, IČ: 26288583  
je povinen zaplatit

za dočasné odnětí částku

**v roční výši 2 260,- Kč** ( slovy: dvatisícedvěšestšedesát korun českých) v k.ú. Nevojice

která je po nabytí právní moci tohoto rozhodnutí splatná do 31. 12. každého roku v němž odnětí trvá, u Celního úřadu Vyškov, Nádražní 7, 682 01 Vyškov, na účet č. [REDACTED]

konstantní symbol 1148, VS : 26288583

Z poplatku, podle § 17 odst. 4 lesního zákona, připadá:

**v k.ú. Kloboučky**

- a) Státnímu fondu životního prostředí ve výši 60 %, to je 1356,- Kč
- b) Obci Nevojice, v jejímž katastrálním území došlo k odnětí, 40 %, to je 904,- Kč.

Výše poplatku v členění dle k.ú., příjemců a let:

**k.ú.Nevojice**

Období:	Příjemce poplatku:		Celkem (Kč)
	Státní fond životního prostředí (Kč)	Obec Nevojice (Kč)	
leden 2008 - 12/2008	1 356	904	2 260
1/2009 – 12/2009	1 356	904	2 260
1/2010 – 12/2010	1 356	904	2 260
1/2011 – 12/2011	1 356	904	2 260
1/2012 – 12/2012	1 356	904	2 260
1/2013 – 12/2013	1 356	904	2 260
1/2014 – 12/2014	1 356	904	2 260
1/2015 – 12/2015	1 356	904	2 260
1/2016 – 12/2016	1 356	904	2 260
1/2017 – 12/2017	1 356	904	2 260
1/2018 – 12/2018	1 356	904	2 260
1/2019 – 12/2019	1 356	904	2 260
1/2020 – 12/2020	1 356	904	2 260

### **O d ů v o d n ě n í :**

Rozhodnutí o odnětí pozemků plnění funkcí lesa je výjimkou ze zákazu využívat tyto pozemky k jiným účelům.

Městskému úřadu Bučovice, odboru životního prostředí, byla dne 20.12.2007 doručena žádost společnosti Moravské naftové doly, a.s., Úprkova 807/6, 695 01 Hodonín, kterou žadatel navrhl vydání rozhodnutí podle § 16 odst. 1 lesního zákona o dočasném odnětí předmětných částí pozemků plnění funkcí lesa pro sondy Ždánice 31 v k.ú.Nevojice.

Podáním ze dne 20.12.2007, navrhl žadatel Moravské naftové doly, a.s., Úprkova 807/6, 695 01 Hodonín vydání rozhodnutí podle § 16 odst. 1 lesního zákona o dočasném odnětí předmětných pozemků plnění funkcí lesa za účelem umístění sondy Žd. 31 – jedná se o prodloužení stávajícího odnětí.

Žadatel doložil žádost náležitostmi podle vyhlášky č. 77/1996 Sb., o náležitostech žádosti o odnětí nebo omezení a o podrobnostech o ochraně pozemků určených plnění funkcí lesa:

1. podrobným zdůvodněním požadavku s uvedením údajů o uvažovaném použití pozemků určených plnění funkcí lesa,
2. údaji o celkovém rozsahu pozemků určených plnění funkcí lesa, jejichž zábor se předpokládá, podle způsobu záboru – dočasné odnětí pozemků jeho počátek a konec,
3. údaji o dotčených pozemcích určených k plnění funkcí lesa podle katastru, (obec, katastrální území, parcelní číslo, druh, výměra pozemku, údaje o vlastníkovi případně nájemci pozemku),
4. snímkem katastrální mapy s grafickým znázorněním požadovaného záboru, popřípadě geometrický plán,
5. údaji lesního hospodářského plánu o lesních porostech na dotčených pozemcích, včetně jejich zařazení do hospodářských souborů a kategorií lesa,
6. komplexním výpočtem náhrad škod na lesních porostech a předpoklad zvýšených provozních nákladů,

7. výpočtem poplatku za odnětí,
8. u dočasného záboru návrhem plánu rekultivace,
9. územním rozhodnutím - není nutné, jedná se o prodloužení odnětí,
10. vyjádřením vlastníka a nájemce dotčených pozemků určených plnění funkcí lesa,
11. vyjádřením odborného lesního hospodáře nebo právnické osoby pověřené touto funkcí.

S odnětím vyslovili souhlas všichni účastníci řízení, odborný lesní hospodář, (jakož i dotčené orgány státní správy).

Na základě zhodnocení předložených podkladů Městský úřad Bučovice dospěl k závěru, že požadavek na dočasné odnětí ( za účelem přístupu k sondám s následnou likvidací těchto sond) je ekonomicky a společensky důvodný.

Proto, za dodržení podmínek stanovených v tomto rozhodnutí, povolil Městský úřad Bučovice, podle § 13 odst. 1 lesního zákona, dočasné odnětí pro sondy Ždánice 31 v k.ú. Nevojice.

Roční poplatek za dočasné odnětí správní orgán stanovil podle vzorce I. uvedeném v příloze k lesnímu zákonu:

$$OLP = PP \cdot CD \cdot f \text{ (Kč ha}^{-1}\text{)}$$

OLP - poplatek za odnětí lesních pozemků,

PP - průměrná roční potenciální produkce lesů v ČR =  $6,3 \text{ m}^3 \text{ ha}^{-1}$ ,

CD - průměrná cena dřeva na odvozním místě pro rok 2008 =  $926,- \text{ Kč/m}^3$ ,

f - faktor ekologické váhy lesa – les hospodářský = 1,4

#### k.ú. Kloboučky

$$OLP = 6,3 \cdot 926 \cdot 1,4 = 8\,167,32 \text{ (Kč ha}^{-1}\text{)} \cdot 0,2767 \text{ ha} = 2\,260,- \text{ Kč}$$

### **P o u č e n í :**

Proti tomuto rozhodnutí se lze, podle § 81 odst. 1 správního řádu, odvolat do 15 dnů ode dne jeho doručení ke Krajskému úřadu Jihomoravského kraje, podáním učiněným u zdejšího odboru životního prostředí Městského úřadu Bučovice.

\_\_\_\_\_  
soba na úseku  
odárství

#### Toto rozhodnutí obdrží :

##### a) účastníci řízení:

- Moravské naftové doly, a.s., Úprava  
Lesy České republiky, s. p., Přemyslova 1106, 501 68 Hradec Králové,  
Adresa pro doručení:
- Lesy České republiky, s. p., Lesní správa Bučovice, Zámek 1, 685 01 Bučovice

##### b) ostatní na vědomí:

- Celní úřad Vyškov, Nádražní 7, 682 01 Vyškov - po nabytí právní moci
- Obec Nevojice - po nabytí právní moci
- Městský úřad Bučovice, odbor životního prostředí .

## Plán rekultivace pozemků dočasně odňatých z pozemků určených k plnění funkcí lesa

Dotčené území (dočasně odňaté plochy sond) budou rekultivovány Moravskými naftovými doly, a.s. podle následujícího typového postupu :

Po likvidaci vlastních sond (všech sond na trsu) včetně přípojek k sondám a těžební technologie, bude dotčené území rekultivováno podle zákona 289/95 Sb. o lesích a dle vyhlášky č. 77/1996 Sb. Časový průběh jednotlivých činností bude analogický s níže uvedeným popisem.

### Technická rekultivace

1. Odvoz silničních panelů a podsypového materiálu z pracovní plochy u sond na středisko Ždánice příp. na skládku do Lužic.
2. Betonový sklep sond bude v případě znečištění ropnými látkami očištěn proparovacím agregátem. Znečištěná voda ze sklepa sondy bude likvidována na odvodňovací stanici v Lužicích.
3. Betonový sklep a základy budou mechanicky narušeny a odvezeny na skládku, příp. k drcení a recyklaci. Přitom budou vysbírány všechny kameny, odvezen štěrk a další materiál.
4. V případě, že zemina v okolí sondy bude znečištěna ropnými látkami, bude veškerá znečištěná zemina odstráněna.
5. Odvezená zemina a beton budou nahrazeny čistou nezávadnou zemínou. Zástupce LS bude přizván ke kontrole provedených prací před navážením zeminy.
6. Terénní úpravy pozemku se provedou tak, aby plocha byla uvedena do původního stavu a navazovala plynule na okolní terén.
7. Na zájmové ploše se provede 1x hluboká orba, bránování příp. naorání brázd (po dohodě s odborným lesním hospodářem – vlastníkem).
8. Příjezdová cesta bude na základě předchozí dohody se zástupcem vlastníka zrehabilitována nebo její část upravena a ponechána jako příjezd k rekultivované ploše.
9. Při provádění prací je nutno dbát, aby nebyla ohrožena bezpečnost a zdraví osob, nebyla znečištěna povrchová a podzemní voda a nedošlo k poškození okolních porostů.

### Biologická rekultivace

Po řádném provedení technické rekultivace bude provedena biologická rekultivace. Tato slouží k obnovení biologické aktivity půdy a doplnění minerálních látek v půdě. Na základě požadavku a po dohodě s vlastníkem budou zajištěny práce sloužící k obnovení úrodnosti lesní půdy : přihnojování, zelené hnojení příp. postřik proti plevelům.


Zrekultivovaný pozemek bude písemně předán majiteli pozemku k opětovnému zalesnění dle aktuálně platného lesního hospodářského plánu.

### Časový harmonogram prací

Technická rekultivace může probíhat během celého roku. Zemní práce se budou provádět za vhodných klimatických podmínek. Technická rekultivace trsu sond bude trvat maximálně 2 měsíce a bude ukončena do termínu ukončení dočasného odnětí z PUPFL. Do tohoto termínu bude taktéž zajištěno provedení biologické rekultivace a pozemek protokolárně předán odbornému lesnímu hospodáři – vlastníku pozemku.

Práce na biologické rekultivaci musí navázat plynule na provedenou technickou rekultivaci v závislosti na klimatických podmínkách.

Vypracovala :



V Hodoníně dne 13. 12. 2007

**Městský úřad Kyjov**

Toto rozhodnutí nabylo právní moci

dne 3. 1. 2008

a je vykonatelné dne 3. 1. 2008

dne 3. 1. 2008 podpis

- 3 -

**Městský úřad Kyjov**  
odbor životního prostředí

ovo nám. 30, 697 22 Kyjov, pracoviště Masarykovo nám. 1

tel. e-mail:

Č.j.: OŽP/14139/07/401-9  
spis. značka: OŽP/14139/07/401  
ukládací znak: 221.1.5  
skart. znak: A/5  
Vyřizuje:

Datum: 10. 12. 2007	PID: 14139/2007
Jedinečné číslo jednací: 14139/2007/141	
Množství: 3	Druh, typ zásilky: 2-14139

Kyjov 10. prosince 2007

**ROZHODNUTÍ**

Účastníci řízení:

- Moravské naftové doly, a.s., Úprkova 807/6, 695 01 Hodonín (IČ: 26288583)
- LČR, s.p., Lesní správa Bučovice, Zámek 1, 685 01 Bučovice (IČ: 42196451)

Městský úřad Kyjov, odbor životního prostředí, jako orgán státní správy lesů, příslušný podle ust. § 66 odst. 1 zákona č. 128/2000 Sb., o obcích, v platném znění, dle ust. § 47 odst. 1 písm. a); ust. § 48 odst. 1 písm. d) zákona č. 289/1995 Sb., o lesích a o změně a doplnění některých zákonů (lesní zákon), v souladu se zákonem č. 500/2004 Sb., správní řád;

**1. povoluje**

podle ustanovení § 13 odst. 1 lesního zákona

**dočasné odnětí pozemků plnění funkcí lesa****od 1. 1. 2008 do 31. 12. 2020**

na pozemku p.č. KN 2676/1 v k.ú. Ždánice o výměře 0,3016 ha

žadatelé, tj. firmě Moravské naftové doly, a.s., Úprkova 807/6, 695 01 Hodonín (IČ: 26288583) za účelem pokračování provozu sond s označením „Ždánice 5“.

Dočasně, a to od 1. 1. 2008 do 31. 12. 2020 se odnímá část pozemek p.č. KN 2676/1 v k.ú. Ždánice o výměře 0,3016 ha.

Pro určení předmětné části pozemku p.č. KN 2676/1 v k.ú. Ždánice o výměře 0,3016 ha je směrodatné zaměření dle „evidenční údaje o pozemcích“ potvrzené dne 24. 10. 2007.

Vlastníkem výše uvedeného pozemku je Česká republika, (LV č. 2130) pro k.ú. Ždánice, právo hospodářit s majetkem státu mají Lesy České republiky, s.p., Přemyslova 1106/19, 501 68 Nový Hradec Králové (LČR, s.p., LS Bučovice, Zámek 1, 685 01 Bučovice).

## 2. stanovuje

podle ustanovení § 16 odst. 2 písm. f) lesního zákona žadateli tyto

### podmínky v zájmu ochrany pozemků určených k plnění funkcí lesa:

- a) dodržovat základní povinnosti ochrany pozemků určených k plnění funkcí lesa uvedené v § 13 lesního zákona,
- b) řádně vytyčit a vyznačit hranice pozemků nebo jejich částí odňatých plnění funkcí lesa,
- c) za hranicí dočasného odnětí pozemků určených k plnění funkcí lesa nebude umístěno žádné zařízení ani nebude ukládán žádný materiál, na odňatých pozemcích nebude docházet k otáčení těžké mechanizace a užíváním sond nebude omezován provoz v sousedních lesních porostech se zachováním přístupu ke stávajícím lesním porostům za účelem jejich obhospodařování,
- d) činnost provádět tak, aby nedošlo k poškození okolních lesních porostů s využitím technologií minimalizující dopady na životní prostředí,
- e) při vzniku případných škod na lese bezprostředně činit potřebná opatření k jejich minimalizaci,
- f) respektovat vyjádření LČR, s.p., LS Bučovice, Zámek 1, 685 01 Bučovice k dočasnému odnětí PUPFL č.j.: 621/2007/141/84/405 ze dne 22. 11. 2007.

## 3. stanovuje

podle ustanovení § 17 odst. 1 lesního zákona

### poplatek za odnětí

který je povinen žadatel, tj. firma **Moravské naftové doly, a.s., Úprkova 807/6, 695 01 Hodonín (IČ: 26288583)**, zaplatit u dočasného odnětí v roční výši **2 445,00 Kč – slovy: dvatisícečtyřistačtyřicetpětkorunčeských**, která je po nabytí právní moci tohoto rozhodnutí splatná do 31. 12. každého roku v němž odnětí trvá.

Poplatek se platí na účet Celního úřadu Hodonín, Brněnská 48, 695 01 Hodonín, na číslo účtu [redacted] var. symbol 26288583.

konstantní symbol – bezhotovostní platby: 1148

konstantní symbol – platby poštovní poukázkou: 1149

Příjemci poplatku jsou:

- a) Státní fond životního prostředí ve výši 60 % z poplatku
- b) Město Ždánice, v jehož katastrálním území došlo k odnětí, ve výši 40 % z poplatku.

Výše poplatku v členění podle příjemců a let:

Období:	Příjemce poplatku:		Celkem (Kč)
	Státní fond životního prostředí (Kč)	Město Ždánice (Kč)	
1/2008 – 12/2020 každoročně	1 467,-	978,-	2 445,-

#### 4. s c h v a l u j e

podle ustanovení § 16 odst. 2 písm. c) lesního zákona

plán rekultivace pozemků dočasně odňatých z pozemků určených k plnění funkcí lesa s označením „Ždánice 5“, který je nedílnou součástí tohoto rozhodnutí (viz. příloha č. 1 tohoto rozhodnutí).

#### O d ů v o d n ě n í

Rozhodnutí o odnětí pozemků plnění funkcí lesa je výjimkou ze zákazu využívat tyto pozemky k jiným účelům (ustanovení § 13 odst. 1 lesního zákona).

Podáním ze dne 5. 12. 2007, čímž bylo dle ustanovení § 44 správního řádu zahájeno řízení o žádosti, navrhla firma Moravské naftové doly, a.s., Úprkova 807/6, 695 01 Hodonín (IČ: 26288583) vydání rozhodnutí dle ustanovení § 16 odst. 1 lesního zákona o dočasném odnětí pozemků plnění funkcí lesa od 1. 1. 2008 do 31. 12. 2020 na části pozemku p.č. KN 2676/1 v k.ú. Ždánice o výměře 0,3016 ha za účelem pokračování provozu sond s označením „Ždánice 5“.

Vlastníkem výše uvedeného pozemku je Česká republika, (LV č. 2130) pro k.ú. Ždánice, právo hospodařit s majetkem státu mají Lesy České republiky, s.p., Přemyslova 1106/19, 501 68 Nový Hradec Králové (LČR, s.p., LS Bučovice, Zámek 1, 685 01 Bučovice).

Žádost byla doložena všemi náležitostmi podle vyhlášky č. 77/1996 Sb., o náležitostech žádosti o odnětí nebo omezení a o podrobnostech o ochraně pozemků určených k plnění funkcí lesa, tj. mimo jiné i souhlasem subjektu, který má právo hospodařit s majetkem státu (Lesy České republiky, s.p., Přemyslova 1106/19, 501 68 Nový Hradec Králové (LČR, s.p., LS Bučovice, Zámek 1, 685 01 Bučovice)) a současně vykonává funkci odborného lesního hospodáře. Dle tohoto vyjádření nemají LČR, s.p., LS Bučovice, za předpokladu splnění podmínek uvedených ve vyjádření č.j.: 621/2007/141/84/405 ze dne 22. 11. 2007, námitek proti dočasnému odnětí PUPFL.

Platnost rozhodnutí o dočasném odnětí PUPFL zaniká podle ustanovení § 16 odst. 5 písm. a) lesního zákona uplynutím doby, na kterou bylo rozhodnutí vydáno. Případnou žádost o prodloužení doby platnosti rozhodnutí je nutno podat orgánu státní správy lesů, který rozhodnutí vydal, před uplynutím doby platnosti.

Na základě zhodnocení předložených podkladů a dle místního šetření ze dne 7. 12. 2007 dospěl Městský úřad Kyjov, odbor životního prostředí k závěru, že požadavek na dočasné odnětí části předmětného pozemku plnění funkcí lesa za účelem provozování sond s označením „Ždánice 5“ v k.ú. Ždánice je ekonomicky a společensky důvodný a nebude mít další jiné negativní důsledky na plnění funkcí lesa.

Výše poplatku za dočasné odnětí pozemků plnění funkcí lesa byla stanovena na základě znaleckého posudku č. 350/2007 vypracovaného dne 25. 11. 2007 znalcem I. [REDAKCE]  
[REDAKCE] Poplatek za odnětí byl stanoven podle vzorce I uvedeného v příloze k lesnímu zákonu s použitím průměrné ceny dřeva stanovené Ministerstvem zemědělství pro rok 2007 ve výši 919 Kč.

$$OLP = PP \cdot CD \cdot f \text{ (Kč ha}^{-1}\text{)}$$

OLP: - *poplatek za odnětí lesních pozemků,*

PP - *průměrná roční potenciální produkce lesů v ČR = 6,3 m<sup>3</sup> ha<sup>-1</sup>,*

CD - *průměrná cena dřeva na odvozním místě pro rok 2007 = 919,- Kč/m<sup>3</sup>,*


f - *faktor ekologické váhy lesa – les hospodářský = 1,4*

$$OLP = 6,3 \cdot 919 \cdot 1,4 = 8\,105,58 \text{ (Kč/ha/rok)} \cdot 0,3016 \text{ ha} = 2\,444,64 \text{ Kč}$$

zaokrouhлено: **2 445,00 Kč**

### **Poučení**

Proti tomuto rozhodnutí může účastník řízení podat podle ustanovení § 81 odst. 1 správního řádu odvolání, ve kterém se uvede v jakém rozsahu se rozhodnutí napadá a dále namítavý rozpor s právními předpisy nebo nesprávnost rozhodnutí nebo řízení, jež mu předcházelo, ve lhůtě 15 dnů ode dne jeho oznámení ke Krajskému úřadu Jihomoravského kraje se sídlem v Brně, Žerotínovo nám. 3/5, podáním učiněným u Městského úřadu v Kyjově. Odvolání se podává v počtu 2 stejnopisů.



### **Toto rozhodnutí obdrží:**

**a) účastníci řízení:**

*(doporučeně do vlastních rukou)*

- Moravské naftové doly, a.s., Úprkova 807/6, 695 01 Hodonín (IČ: 26288583)  
Lesy České republiky, s. p., Přemyslova 1106, 501 68 Hradec Králové,  
Adresa pro doručení:
- LČR, s.p., Lesní správa Bučovice, Zámek 1, 685 01 Bučovice (IČ: 42196451)

**b) ostatní na vědomí:**

*(doporučeně - po nabytí právní moci)*

- Celní úřad Hodonín, Brněnská 48, 695 01 Hodonín
- Město Ždánice, Městečko 787, 696 32 Ždánice
- Státní fond životního prostředí, Šumavská 31, 612 54 Brno
- MěÚ Kyjov, OŽP – lesní hospodářství (spis 1x)

## Plán rekultivace pozemků dočasně odňatých z pozemků určených k plnění funkcí lesa

Dotčené území (dočasně odňaté plochy sond) budou rekultivovány Moravskými naftovými doly, a.s. podle následujícího typového postupu:

Po likvidaci vlastních sond (všech sond na trsu) včetně přípojek k sondám a těžební technologie, bude dotčené území rekultivováno podle zákona č. 289/1995 Sb., o lesích a dle vyhlášky č. 77/1996 Sb. Časový průběh jednotlivých činností bude analogický s níže uvedeným popisem.

### Technická rekultivace

1. Odvoz silničních panelů a podsypového materiálu z pracovní plochy u sond na středisko Ždánice příp. na skládku do Lužic.
2. Betonový sklep sond bude v případě znečištění ropnými látkami očištěn propařovací agregátem. Znečištěná voda ze sklepa sondy bude likvidována na odvodňovací stanici v Lužicích.
3. Betonový sklep a základy budou mechanicky narušeny a odvezeny na skládku, příp. k drcení a recyklaci. Přitom budou vysbírány všechny kameny, odvezen štěrk a další materiál.
4. V případě, že zemina v okolí sondy bude znečištěna ropnými látkami, bude veškerá znečištěná zemina odstraněna.
5. Odvezená zemina a beton budou nahrazeny čistou nezávadnou zeminou. Zástupce LS bude přizván ke kontrole provedených prací před navážením zeminy.
6. Terénní úpravy pozemku se provedou tak, aby plocha byla uvedena do původního stavu a navazovala plynule na okolní terén.
7. Na zájmové ploše se provede 1x hluboká orba, bránování příp. naorání brázd (po dohodě s odborným lesním hospodářem – vlastníkem).
8. Příjezdová cesta bude na základě předchozí dohody se zástupcem vlastníka zrekontrolována nebo její část upravena a ponechána jako příjezd k rekultivované ploše.
9. Při provádění prací je nutno dbát, aby nebyla ohrožena bezpečnost a zdraví osob, nebyla znečištěna povrchová a podzemní voda a nedošlo k poškození okolních porostů.

### Biologická rekultivace

Po řádném provedení technické rekultivace bude provedena biologická rekultivace. Tato slouží k obnovení biologické aktivity půdy a doplnění minerálních látek v půdě. Na základě požadavku a po dohodě s vlastníkem budou zajištěny práce sloužící k obnovení úrodnosti lesní půdy: přihnojování, zelené hnojení příp. postřik proti plevelům.

Zrekultivovaný pozemek bude písemně předán majiteli pozemku k opětovnému zalesnění dle aktuálně platného lesního hospodářského plánu.

### Časový harmonogram prací

Technická rekultivace může probíhat během celého roku. Zemní práce se budou provádět za vhodných klimatických podmínek. Technická rekultivace trsu sond bude trvat maximálně 2 měsíce a bude ukončena do termínu ukončení dočasně odnětí z PUPFL. Do tohoto termínu bude taktéž zajištěno provedení biologické rekultivace a pozemek protokolárně předán odbornému lesnímu hospodáři – vlastníku pozemku.

Práce na biologické rekultivaci musí navázat plynule na provedenou technickou rekultivaci v závislosti na klimatických podmínkách.


Městský úřad Bučovice  
Odbor životního prostředí  
Jiráskova 502, 685 01 Bučovice

Č.j. ŽP-LES/ 520-3/08

SpZn. S-ŽP/520-3/08

Bučovice 30.4.2008

MND a.s.  
Úprkova 807/6  
695 01 Hodonín



## ROZHODNUTÍ

o dočasném omezení ve využívání pozemků určených k plnění funkcí lesa

Účastníci řízení:

- MND a.s., Úprkova 807/6, 695 01 Hodonín
- Lesy České republiky, s. p., Přemyslova 1106, 501 68 Hradec Králové,
- týká se: Lesní správa Bučovice, Zámek 1, 685 01 Bučovice

Městský úřad Bučovice, odbor životního prostředí, jako orgán státní správy lesů příslušný, podle § 61 a §66 zákona č. 128/2000 Sb., o obcích, v platném znění, a § 47 odst. 1 písm. a)

a § 47 odst.1 písm. f) zákona č. 289/1995 Sb., o lesích a o změně a doplnění některých zákonů (lesní zákon), v platném znění,

**žadatelé:** MND a.s., Úprkova 807/6, 695 01 Hodonín,

v souladu se zákonem č. 500/2004 Sb., správní řád,

- 1. povoluje**, podle § 13 odst. 1 lesního zákona, pro trasy produktovodů vedoucích podél sond Ždánice 20, 21, 22

**dočasné omezení ve využívání pozemků určených k plnění funkcí lesa**

Vlastník:	Obec:	Katastrální území:	Sonda	Pozemek parcela číslo	Rozsah odnětí
Česká republika	Nevojice	Nevojice	Trasa produktovodů	965/1	0,3109 ha
Právo hospodařit				992	0,0467 ha
Lesy České republiky, s.p.				988/1	0,1841 ha
<b>Celkem:</b>					<b>0,5417 ha</b>

na dobu od nabytí právní moci rozhodnutí **do 31.12.2020**



Toto rozhodnutí nabylo právní moci dne 21.5.2008

Městský úřad v Bučovicích  
dne 21.5.2008

Označení pozemků je provedeno podle informací o parcelách ze dne 10.3.2008. Pro určení části pozemku je směrodatný zakres na kopii snímku katastrální mapy připojené k rozhodnutí. Jedná se o prodloužení stávajícího odnětí.

**2. schvaluje plán rekultivace**, podle § 16 odst. 2 písm. c) lesního zákona, který je nedílnou přílohou tohoto rozhodnutí.

**3. stanovuje**, podle § 16 písm. f) lesního zákona, **následující podmínky**, za kterých se žadateli omezení ve využívání povoluje:

- dodržovat základní povinnosti ochrany pozemků určených k plnění funkcí lesa uvedené v § 13 lesního zákona,
- za hranicí dočasného omezení ve využívání pozemků určených k plnění funkcí lesa nebude umístěno zařízení staveniště ani nebude ukládán žádný materiál,
- práce provádět tak, aby nedošlo k poškození okolních lesních porostů,
- k pracím použít technologie minimalizující dopady na životní prostředí; v lesích použít jen stroje s biologicky odbouratelnými hydraulickými kapalinami,
- při vzniku případných škod na lese bezprostředně činit potřebná opatření k jejich minimalizaci,
- po ukončení stavby v termínu do 31.12.2020 provést rekultivaci pozemků dočasně omezených ve využívání podle schváleného plánu rekultivace a tyto pozemky protokolárně předat majiteli lesa tak, aby je mohl zalesnit,

### O d ů v o d n ě n í :

Rozhodnutí o dočasném omezení ve využívání pozemků plnění funkcí lesa je výjimkou ze zákazu využívat tyto pozemky k jiným účelům.

Městskému úřadu Bučovice, odboru životního prostředí, byla dne 17.3.2008 doručena žádost společnosti MND a.s., Úprkova 807/6, 695 01 Hodonín, kterou žadatel navrhl vydání rozhodnutí podle § 16 odst. 1 lesního zákona o dočasném omezení předmětných částí pozemků k plnění funkcí lesa za účelem dalšího provozování produktovodů u sond Ždánice 20, 21, 22 v k.ú.Nevojice.

Podáním ze dne 17.3.2008, navrhl žadatel MND a.s., Úprkova 807/6, 695 01 Hodonín vydání rozhodnutí podle § 16 odst. 1 lesního zákona o dočasném omezení ve využívání předmětných pozemků v plnění funkcí lesa za účelem dalšího provozování produktovodů.

Žadatel doložil žádost náležitostmi podle vyhlášky č. 77/1996 Sb., o náležitostech žádosti o odnětí nebo omezení a o podrobnostech o ochraně pozemků určených plnění funkcí lesa:

1. podrobným zdůvodněním požadavku s uvedením údajů o uvažovaném použití pozemků určených plnění funkcí lesa,
2. údaji o celkovém rozsahu pozemků určených plnění funkcí lesa, jejichž zábor se předpokládá, podle způsobu záboru – dočasné omezení pozemků jeho počátek a konec,
3. údaji o dotčených pozemcích určených k plnění funkcí lesa podle katastru, (obec, katastrální území, parcelní číslo, druh, výměra pozemku, údaje o vlastníkovi případně nájemci pozemku),
4. snímkem katastrální mapy s grafickým znázorněním požadovaného záboru, popřípadě geometrický plán,

## Plán rekultivace pozemků dočasně omezených plnění funkcí lesa

Dotčené území (dočasně omezená plocha) bude rekultivována MND a.s. podle následujícího typového postupu :

Po likvidaci všech sond zapojených na produktovody bude dotčené území – trasa produktovodů, rekultivováno podle zákona 289/95 Sb. o lesích a dle vyhlášky č. 77/1996 Sb. Časový průběh jednotlivých činností bude analogický s níže uvedeným popisem.

### Technická rekultivace

Po likvidaci sond bude produktovod propláchnut vodou s přidavkem povrchově aktivní látky – odmašťovače (jeden objem přípojky). Dále bude produktovod propláchnut dvěma objemy čistou vodou – při posledním propláchnutí bude odebrán vzorek na rozbor. Pročištěný produktovod bude na obou koncích zaslepen. Vyláchnutá kapalina bude jímána do nádrže na středisku Ždánice a zlikvidována. Orientační sloupky z tras produktovodů budou odvezeny na středisko Ždánice.


### Biologická rekultivace

Zrekultivovaný pozemek bude písemně předán majiteli pozemku k opětovnému zalesnění dle aktuálně platného lesního hospodářského plánu.

### Časový harmonogram prací

Technická rekultivace může probíhat během celého roku. Zemní práce se budou provádět za vhodných klimatických podmínek. Technická rekultivace ploch sond bude trvat maximálně 1 měsíc a bude ukončena do termínu ukončení dočasného odnětí ploch sond resp. omezení z PUPFL a pozemky budou protokolárně předány odbornému lesnímu hospodáři – vlastníku pozemku.

Vypracovala :



V Hodoníně dne 12. 3. 2008



5. údaji lesního hospodářského plánu o lesních porostech na dotčených pozemcích, včetně jejich zařazení do hospodářských souborů a kategorií lesa,
6. komplexním výpočtem náhrad škod na lesních porostech a předpoklad zvýšených provozních nákladů,
7. výpočtem poplatku za odnětí,
8. u dočasného záboru návrhem plánu rekultivace,
9. územním rozhodnutím - není nutné, jedná se o prodloužení omezení ve využívání,
10. vyjádřením vlastníka a nájemce dotčených pozemků určených plnění funkcí lesa,
11. vyjádřením odborného lesního hospodáře nebo právnické osoby pověřené touto funkcí.

S omezením ve využívání vyslovili souhlas všichni účastníci řízení, odborný lesní hospodář, (jakož i dotčené orgány státní správy).

Na základě zhodnocení předložených podkladů Městský úřad Bučovice dospěl k závěru, že požadavek na pokračování dočasného omezení ve využívání předmětných pozemků určených k plnění funkcí lesa je ekonomicky a společensky důvodný. Prodloužení doby omezení ve využívání nebude mít další jiné negativní důsledky na plnění funkcí lesa.

Proto, za dodržení podmínek stanovených v tomto rozhodnutí, povolil Městský úřad Bučovice, podle § 13 odst. 1 lesního zákona, další provoz produktovodů u sond Ždánice 20, 21, 22 na k.ú.Nevojice.

### **P o u č e n í :**

Proti tomuto rozhodnutí se lze, podle § 81 odst. 1 správního řádu, odvolat do 15 dnů ode dne jeho doručení ke Krajskému úřadu Jihomoravského kraje, podáním učiněným u zdejšího odboru životního prostředí Městského úřadu Bučovice.


### **Toto rozhodnutí obdrží :**

*a) účastníci řízení:*

- MND a.s., Úprkova 807/6, 695 01 Hodonín  
Lesy České republiky, s. p., Přemyslova 1106, 501 68 Hradec Králové,  
Adresa pro doručení:
- Lesy České republiky, s. p., Lesní správa Bučovice, Zámek 1, 685 01 Bučovice
- 

*b) ostatní na vědomí:*

- Obec Nevojice - po nabytí právní moci
- Městský úřad Bučovice, odbor životního prostředí,

Za správnost vyhotovení: 



NABYLO PRÁVNÍ MOCI	15. 8. 2003	①
DNE:		
Podpis:		
Datum:	6. 10. 2003	

# OBVODNÍ BÁŇSKÝ ÚŘAD v BRNĚ

V Brně dne 4.7.2003

č.j. 2687/03

## ROZHODNUTÍ

Obvodní báňský úřad v Brně, jako věcně a místně příslušný orgán státní báňské správy, na základě žádosti organizace

**Moravské naftové doly, a.s.**

**Hodonín, Úprkova 807/6, PSČ 695 30**

**IČ: 46346333**

zaevidované na Obvodním báňském úřadě v Brně dne 25.4.2003, pod č.j. 2687/03,

### mění

podle ustanovení § 28 zákona č. 44/1988 Sb., o ochraně a využití nerostného bohatství (horní zákon), v platném znění, dobývací prostor

### ŽDÁNICE

evidenční číslo 4 0035,

o plošném obsahu 10,4161500 km<sup>2</sup> na plošný obsah 2,2505600 km<sup>2</sup>.

Hranice zmenšeného dobývacího prostoru Ždánice tvoří nepravidelný 9-ti úhelník o vrcholech 1, 2, 3, 16, 17, 18, 19, 20 a 21 s vrcholy určenými souřadnicemi v platném souřadnicovém systému JTSK.

#### Seznam souřadnic vrcholů

Vrchol	X	Y
1	1 174 778.00	569 461.00
2	1 174 200.00	568 900.00
3	1 172 846.00	567 945.00
16	1 172 826.62	567 806.31
17	1 173 290.00	567 410.00
18	1 173 690.00	567 910.00
19	1 174 240.00	568 020.00
20	1 175 340.00	567 920.00
21	1 175 220.61	569 103.92

Dobývací prostor je pod povrchem omezen svislými rovinami vedenými povrchovými hranicemi a výškové ohraničení není stanoveno. Hranice dobývacího prostoru jsou navrženy tak, aby byly respektovány zájmy hospodárného dobývání výhradního ložiska Ždánice - miocén a současně, aby byly respektovány zájmy dotčených právnických i fyzických osob, jichž se těžební činnost na ložisku dotýká.

- Dobývací prostor se nachází na katastrálním území Ždánice na rozloze 2,250560 km<sup>2</sup>.
- Identifikační čísl. kat. území 794961
- Okres Hodonín - kód okresu CZ0625.
- ZUJ obce Ždánice - 586803

Dobývací prostor byl stanoven pro dobývání výhradního ložiska ropy a zemního plynu.

Zásoby ložiska ropy a zemního plynu, na ložisku Ždánice - miocén byly schváleny rozhodnutím o zásobách v dobývacím prostoru Ždánice v roce 1993 ve výši geologických zásob – 2 622 200 tun ropy a 215 800 000 m<sup>3</sup> zemního plynu. Na ložisku Ždánice – miocén jsou evidovány k 1.1.2003 zásoby ve výši 317 000 tun ropy a 127 100 000 m<sup>3</sup> zemního plynu.

Zásoby ložiska ropy a zemního plynu, na ložisku Ždánice – Krystalinikum 1, byly schváleny rozhodnutím o zásobách v dobývacím prostoru Ždánice v roce 1992 ve výši geologických zásob – 3 143 000 tun ropy a 191 200 000 m<sup>3</sup> zemního plynu. Na ložisku Ždánice – miocén jsou evidovány k 1.1.2003 zásoby ve výši 84 900 tun ropy a 55 100 000 m<sup>3</sup> zemního plynu.

Podmínky stanovené rozhodnutím Federálního ministerstva paliv a energetiky, ze dne 25.5.1983, zn: 659/90, o stanovení dobývacího prostoru Ždánice zůstávají nezměněny.

Obvodní báňský úřad v Brně

**stanovuje**

podle ustanovení § 27 odst. 1 zákona č. 44/1988 Sb., o ochraně a využití nerostného bohatství (horní zákon), v platném znění, pro předmětnou část rozděleného dobývacího prostoru Ždánice, název

**NEVOJICE**

evidenční číslo 4 0091

o plošném obsahu 8,1655900 km<sup>2</sup>.

Hranice dobývacího prostoru Nevojice tvoří nepravidelný 12-tí úhelník o vrcholech 4, 5, 6, 7, 8, 9, 10, 11, 12, 13, 14 a 15 s vrcholy určenými souřadnicemi v platném souřadnicovém systému JTSK.

### Seznam souřadnic vrcholů

Vrchol	X	Y
4	1 172 700.00	566 900.00
5	1 172 104.00	566 825.00
6	1 172 198.00	565 201.00
7	1 174 762.00	565 016.00
8	1 175 457.00	567 308.00
9	1 175 756.00	568 672.00
10	1 175 220.61	569 103.92
11	1 175 340.00	567 920.00
12	1 174 240.00	568 020.00
13	1 173 690.00	567 910.00
14	1 173 290.00	567 410.00
15	1 172 826.62	567 806.31

Dobývací prostor je pod povrchem omezen svislými rovinami vedenými povrchovými hranicemi a výškové ohraničení není stanoveno. Hranice dobývacího prostoru jsou navrženy tak, aby byly respektovány zájmy hospodárného dobývání výhradního ložiska Ždánice – krystalinikum 1 a současně, aby byly respektovány zájmy dotčených právnických i fyzických osob, jichž se těžební činnost na ložisku dotýká.

– Dobývací prostor se nachází na katastrálních územích:

Ždánice	2,8204300 km <sup>2</sup>
Nevojice	3,4256250 km <sup>2</sup>
Lovčice u Kyjova	8040890 km <sup>2</sup>
Snovídky	9149220 km <sup>2</sup>
Mouchnice	2005240 km <sup>2</sup>

Katastrální území		Obec		Okres	
název	IČ ÚTJ	název	IČZUJ	název	kód
Ždánice	794961	Ždánice	586803	Hodonín	CZ0625
Lovčice u Kyjova	687642	Lovčice	586340	Hodonín	CZ0625
Nevojice	704334	Nevojice	593427	Vyškov	CZ0626
Snovídky	751481	Snovídky	593591	Vyškov	CZ0626
Mouchnice	699969	Mouchnice	593354	Vyškov	CZ0626

Dobývací prostor Nevojice byl stanoven pro dobývání výhradního ložiska ropy a zemního plynu.

Zásoby ložiska ropy a zemního plynu, Ždánice – krystaliniku 1 byly schváleny rozhodnutím o zásobách v dobývacím prostoru Nevojice v roce 1992 ve výši geologických zásob – **3 143 000** tun ropy a **191 200 000** m<sup>3</sup> zemního plynu. Ve stanoveném dobývacím prostoru Nevojice jsou evidovány k 1.1.2003 zásoby ve výši **84 900** tun ropy a **55 100 000** m<sup>3</sup> zemního plynu.

Podmínky stanovené rozhodnutím Federálního ministerstva paliv a energetiky, ze dne 25.5.1983, zn: 659/90, o stanovení dobývacího prostoru Ždánice zůstávají nezměněny.

### **Odůvodnění:**


Dobývací prostor Ždánice byl stanoven rozhodnutím Federálního ministerstva paliv a energetiky, ze dne 25.5.1983, zn: 659/90. V současné době je dobývací prostor Ždánice, evidenční číslo 4 0035, o plošném obsahu 10,4161500 km<sup>2</sup> stanoven pro organizaci Moravské naftové doly, a.s., Hodonín, Úprkova 807/6, PSČ 695 30, IČ: 46346333.

V důsledku řešení geologické situace, pro dvě geneticky odlišná ložiska, požádala organizace Moravské naftové doly, a.s., Hodonín, Úprkova 807/6, PSČ 695 30, IČ: 46346333, dne 25.4.2003 zdejší úřad o rozdělení dobývacího prostoru Ždánice na dva dobývací prostory Ždánice a Nevojice.


Při stanovení dobývacího prostoru Ždánice a při dalších řízeních před státní báňskou správou týkajících se hornické činnosti byly vyřešeny všechny střety zájmů a proto bylo upuštěno od místní šetření spojeného s ústním jednáním. Vznikem nových dobývacích prostorů Ždánice a Nevojice na ploše původního dobývacího prostoru Ždánice byl vyřešen problém dvou odlišných ložisek, nebyly překročeny hranice původního dobývacího prostoru Ždánice, tím nebyly porušeny vlastnická práva a jiná práva k pozemkům nebo stavbám v jejímž územním obvodu se dobývací prostor nachází, nebyly porušeny ani právem chráněné zájmy a zvláštní předpisy pro ochranu chráněných zájmů.

### **Poučení o opravném prostředku:**

Proti tomuto rozhodnutí můžete podle ustanovení § 54 zák. č. 71/1967 Sb., o správním řízení (správní řád) podat odvolání do 15-ti dnů ode dne doručení k Českému báňskému úřadu v Praze prostřednictvím Obvodního báňského úřadu v Brně.



Za správnost vyhotovení:



Rozdělovník:

*Účastníci řízení – doručení do vlastních rukou*

1. Moravské naftové doly, a.s., Úprkova 807/6, PSČ 695 30 Hodonín
2. Město Ždánice, 696 32 Ždánice
3. Obec Nevojice, 685 01 Nevojice
4. Lesy České republiky s.p., Přemyslova 1106, 501 68 Hradec Králové

*Dotčené orgány státní správy – doručení.*

5. Městský úřad Bučovice, Stavební úřad, Jiráskova 502, 685 01 BUČOVICE
6. Městský úřad Ždánice, Stavební odbor, Městečko 787, 69632 Ždánice
7. Český báňský úřad v Praze, Kozí 4, PRAHA 1
8. Katastrální úřad v Hodoníně, Dobrovolského 255, 695 01 Hodonín
9. Ministerstvo průmyslu a obchodu ČR, Na Františku 32, 110 15 PRAHA
10. Ministerstvo životního prostředí, Vršovická 65, PRAHA 10

*Ostatní – na vědomí – obyčejně*

11. Česká geologická služba - GEOFOND ČR, Odbor informací o nerostných surovinách,  
Kostelní 26, 176 06 PRAHA



Toto rozhodnutí nabylo právní moci

dne 26.3.2004

odbor výkonu státní správy VII MŽP

dne 29.3.2004

**MINISTERSTVO ŽIVOTNÍHO PROSTŘEDÍ**

(podpis) .....

..... dup

odbor výkonu státní správy VII MŽP

2004-02-17

..... dne

Č. j. 560 / 2228 / 2003

Toto rozhodnutí nabylo právní moci



**ROZHODNUTÍ**

**Ministerstvo životního prostředí** jako věcně příslušný správní orgán ve věcech geologických prací podle § 19 odst. 2) zákona č. 2/1969 Sb. o zřízení ministerstev a jiných ústředních orgánů státní správy ve znění pozdějších změn a doplňků stanoví podle § 4a zákona č.62/1988 Sb. o geologických pracích ve znění pozdějších změn a doplňků (dále jen zákon) a §§ 46 a následujících zákona č. 71/1967 Sb., o správním řízení na základě návrhu společnosti **Moravské naftové doly, a.s.** (dále jen zadavatel) ze dne 17.7.2003

**průzkumné území SVAHY ČESKÉHO MASÍVU**

za účelem vyhledávání a průzkumu výhradních ložisek vyhrazených nerostů ropy a hořlavého zemního plynu a to na dobu **do 30. června 2019.**

Toto rozhodnutí nabyvá účinnosti dnem, kdy zadavatel v souladu s ustanovením § 4 odst. 8 zákona doručí ministerstvu písemné oznámení o tom, že se vzdává průzkumných území Boleradice, Bulhary I, Čejč I, Ježov I, Kobylí, Křižanovice (u Bučovic), Litenčice I, Nesvačilský příkop I, Nikolčice, Nížkovice I, Sokolnice, Svahy koryčanské elevace Ia, Vranovický příkop Ia, Vranovický příkop II nacházejících se v ploše PÚ Svahy Českého masívu.

PÚ SVAHY ČESKÉHO MASÍVU zahrnuje prostor, ve kterém byla v průběhu minulých let pro stejného zadavatele postupně vydána rozhodnutí o stanovení PÚ pro vyhledávání a průzkum ložisek ropy a hořlavého zemního plynu: Boleradice, Bulhary I, Čejč I, Ježov I, Kobylí, Křižanovice (u Bučovic), Litenčice I, Nesvačilský příkop I, Nikolčice, Nížkovice I, Sokolnice, Svahy koryčanské elevace Ia, Vranovický příkop Ia, Vranovický příkop II a Žatčany. Všechna rozhodnutí nabylo právní moci a jsou v platnosti, vyjma PÚ Žatčany, jehož platnost skončila 31.12.2003. Nově stanovené průzkumné území zahrnuje pouze prostor dříve stanovených PÚ. Nejedná se o stanovení nového PÚ, ale o spojení stávajících PÚ v jeden celek. Sjednocení průzkumných území do jednoho celku umožní, v návaznosti na současné představy o geologické stavbě území, optimalizovat řízení geologicko-průzkumných prací s využitím nových technologií provádění prací a vyhodnocování jejich výsledků. K tomu bylo nutné sjednotit podmínky pro provádění průzkumných prací v celém území a vzhledem k předpokládané náročnosti prací byla sjednocena i doba platnosti rozhodnutí v celé ploše PÚ.

Cílem geologických prací, které budou projektovány a prováděny v tomto PÚ, je ověření předpokládaných výskytů ložisek ropy a zemního plynu vázaných zejména na příznivé geologické struktury v rozsáhlém území rozkládajícím se od rakouských hranic na jihozápadě až zhruba po linii Bzenec – Osvětimany – Nítkovice na jihovýchodě. V povrchové geologické

stavbě území převažují nasunuté karpatské flyšové jednotky (zejména jednotka ždánická, okrajově i jednotka magurská), které překryly autochtonně uložené starší sedimenty. Do severní části území zasahují miocénní sedimenty karpatské čelní předhlubně a do jižní části sedimenty vídeňské pánve. V hlubších partiích oblasti lze pozorovat velmi složitou geologickou stavbu s dílčími elevačními a depresními strukturami

Rozsah geologických prací předpokládá v první fázi provedení revize dostupných geologických a naftově průzkumných dat a jejich novou interpretaci, zejména upřesnění hlubinné stavby v PÚ Svahy Českého masívu. Upřesnění geologické stavby předpokládá realizaci nových seismických profilů. Při volbě nových profilů budou volena taková místa pro provádění technických prací, aby byla ve shodě s chráněnými zájmy podle zvláštních předpisů, zájmy obcí a vlastníků pozemků. Po zpracování veškerých dat bude rozhodnuto o provedení vrtného průzkumu. K tomuto účelu využívaná technika musí splňovat veškeré bezpečnostní a hygienické předpisy. V případě potřeby bude využito technologie usměrněného vrtání, tak aby byly minimalizovány negativní zásahy do krajiny. Veškeré podrobnosti provádění vrtného průzkumu (zřízení a úprava vrtného pracoviště, jeho velikost, zřízení příjezdové cesty, technické řešení průzkumného vrtu, provedení čerpací zkoušky, likvidace pracoviště a s tím související bezpečnostní opatření a minimalizace rizika kontaminace území) budou uvedeny v projektu geologických prací, který bude následně projednán a odsouhlasen v souladu s příslušnými ustanoveními zákona a předpisy souvisejícími.

PÚ SVAHY ČESKÉHO MASÍVU se v souladu s ustanovením § 4a zákona vymezuje zeměpisnými souřadnicemi lomových bodů nepravidelného geometrického obrazce o 84 vrcholech:

**Souřadnice vrcholů PÚ SVAHY ČESKÉHO MASÍVU (v souřadnicovém systému JTSK) a jeho plocha vyznačená v mapě měřítka 1 : 50 000, která je nedílnou součástí tohoto rozhodnutí:**

číslo vrcholu	Y (m)	X (m)
1	598840.00	1172090.00
2	593800.00	1166810.00
3	586070.00	1164570.00
4	582680.00	1163580.00
5	577630.00	1161330.00
6	569690.00	1158000.00
7	567210.00	1157820.00
8	565700.00	1160090.00
9	573650.00	1165700.00
10	571650.00	1169250.00
11	569960.00	1169980.00
12	569110.00	1168250.00
13	565280.00	1167190.00
14	559570.00	1166930.00
15	558780.00	1168700.00
16	559998.00	1169500.00
17	558576.00	1171220.00
18	556612.00	1173513.00
19	556952.00	1173884.00
20	554659.00	1176562.00
21	557286.00	1179432.00

22	553600.00	1179650.00
23	553150.00	1184550.00
24	557210.00	1186740.00
25	558150.00	1186065.00
26	559017.25	1186866.86
27	563700.00	1187350.00
28	565000.00	1188600.00
29	563200.00	1190650.00
30	564700.00	1192000.00
31	568762.77	1194356.66
32	570846.24	1195902.05
33	572500.00	1195000.00
34	577500.00	1195500.00
35	583898.00	1199618.00
36	582500.00	1202500.00
37	583500.00	1203800.00
38	583200.00	1204500.00
39	588000.00	1208500.00
40	590000.00	1215000.00
41	589973.00	1215749.00
42	590595.00	1215350.00
43	591460.00	1215200.00
44	591660.00	1215390.00
45	592415.00	1214610.00
46	593025.00	1214390.00
47	593430.00	1212970.00
48	594185.00	1213020.00
49	594875.00	1212190.00
50	595690.00	1212075.00
51	596400.00	1212040.00
52	596900.00	1212070.00
53	598230.00	1212850.00
54	598620.00	1211400.00
55	598030.00	1210670.00
56	598140.00	1208410.00
57	598960.00	1206960.00
58	599370.00	1206640.00
59	600350.00	1206170.00
60	601200.00	1206190.00
61	601550.00	1206720.00
62	602506.00	1206441.00
63	604090.00	1206230.00
64	604023.00	1205664.00
65	604741.00	1205073.00
66	605231.00	1204820.00
67	605981.00	1204725.00
68	606651.00	1203524.00
69	607630.00	1202270.00
70	608150.00	1202600.00
71	608396.00	1200624.00
72	605600.00	1200049.00
73	605588.00	1200625.00
74	605150.00	1201000.00
75	603884.94	1200509.20
76	602520.00	1198610.00
77	601196.00	1197224.00

78	600967.00	1197268.00
79	597513.00	1192910.00
80	600358.00	1191630.00
81	602484.00	1191480.00
82	602990.00	1189810.00
83	605976.00	1187380.00
84	610986.00	1184490.00

**Výpočet plošného obsahu území:**

Celková plocha PÚ Svahy Českého masívu vypočtená ze souřadnic 84 vrcholových bodů činí 1 650 740 783 m<sup>2</sup>.

V ploše PÚ Svahy Českého masívu leží následující DP, definované souřadnicemi vrcholů:

**A) DP Ždánice**

číslo vrcholu	Y (m)	X (m)	Z (m)
1	569461,00	1174778,00	
2	568900,00	1174200,00	
3	567945,00	1172846,00	
16	567806,31	1172826,62	
17	567410,00	1173290,00	
18	567910,00	1173690,00	
19	568020,00	1174240,00	
20	567920,00	1175340,00	
21	569103,92	1175220,61	

DP Ždánice je pod povrchem vymezen svislými rovinami bez hloubkového omezení.

**B) DP Nevojice**

číslo vrcholu	Y (m)	X (m)	Z (m)
4	566900,00	1172700,00	
5	566825,00	1172104,00	
6	565201,00	1172198,00	
7	565016,00	1174762,00	
8	567308,00	1175457,00	
9	568672,00	1175756,00	
10	569103,92	1175220,61	
11	567920,00	1175340,00	
12	568020,00	1174240,00	
13	567910,00	1173690,00	
14	567410,00	1173290,00	
15	567806,31	1172826,62	

DP Nevojice je pod povrchem vymezen svislými rovinami bez hloubkového omezení.

Plochy DP uvedené pod písmeny A) a B) nejsou součástí stanoveného průzkumného území a zadavatel je oprávněn v hranicích těchto DP provádět pouze těžební průzkum v souladu s § 2 odst. 4 písm. c) zákona 62/1988 Sb., v platném znění.

Plocha průzkumného území po odečtení plochy výše popsaných DP činí 1 640 324 633 m<sup>2</sup>.

**C) DP Dambořice**

číslo vrcholu	Y (m)	X (m)	Z (m)
1	577942,00	1178476,00	
2	577542,00	1178603,00	
3	577382,00	1178505,00	
4	577042,00	1178765,00	
5	576997,00	1178894,00	
6	577020,00	1179011,00	
7	577084,00	1179001,00	
8	577163,00	1178955,00	
9	577180,00	1178954,00	
10	577283,00	1178966,00	
11	577339,00	1179144,00	
12	577376,00	1179120,00	
13	577420,00	1179079,00	
14	577562,00	1179291,00	
15	577922,00	1178988,00	
16	577695,00	1178619,00	
17	577983,00	1178526,00	
101	577840,00	1178250,00	-900,00
102	577380,00	1178480,00	-900,00
103	577020,00	1178750,00	-900,00
104	576730,00	1179090,00	-900,00
105	577050,00	1179420,00	-900,00
106	577990,00	1179310,00	-900,00
107	578010,00	1179010,00	-900,00
108	578120,00	1178700,00	-900,00
109	577840,00	1178250,00	-1500,00
110	577380,00	1178480,00	-1500,00
111	577020,00	1178750,00	-1500,00
112	576730,00	1179090,00	-1500,00
113	577050,00	1179420,00	-1500,00
114	577990,00	1179310,00	-1500,00
115	578010,00	1179010,00	-1500,00
116	578120,00	1178700,00	-1500,00

**D) DP Dambořice I**

číslo vrcholu	Y (m)	X (m)	Z (m)
1	577181,00	1179358,00	
2	576945,00	1179317,00	
3	576921,00	1179392,00	
4	577165,00	1179442,00	
101	576730,00	1179090,00	-900,00
102	576350,00	1179310,00	-900,00
103	575700,00	1179865,00	-900,00
104	577050,00	1179420,00	-900,00

105	576730,00	1179090,00	-1500,00
106	576350,00	1179310,00	-1500,00
107	575700,00	1179865,00	-1500,00
108	577050,00	1179420,00	-1500,00

**E) DP Dambořice II**

číslo vrcholu	Y (m)	X (m)	Z (m)
1	576290,00	1179761,00	
2	576333,00	1179605,00	
3	576423,00	1179661,00	
4	576412,00	1179740,00	
101	576730,00	1179090,00	-900,00
102	576350,00	1179310,00	-900,00
103	575700,00	1179865,00	-900,00
104	577050,00	1179420,00	-900,00
105	576730,00	1179090,00	-1500,00
106	576350,00	1179310,00	-1500,00
107	575700,00	1179865,00	-1500,00
108	577050,00	1179420,00	-1500,00

**F) DP Újezd u Bma**

číslo vrcholu	Y (m)	X (m)	Z (m)
1	587716,00	1174316,00	
2	587713,00	1174287,00	
3	587693,00	1174289,00	
4	587695,00	1174318,00	
1	587650,00	1173950,00	
2	587500,00	1174000,00	
3	587500,00	1174200,00	
4	587600,00	1174500,00	
5	587750,00	1174650,00	
6	587900,00	1174600,00	
7	587900,00	1174400,00	
8	587800,00	1174050,00	

**G) DP Kloboučky**

číslo vrcholu	Y (m)	X (m)	Z (m)
1	570860,00	1172599,00	
2	570856,00	1172645,00	
3	570898,00	1172647,00	
4	570908,00	1172603,00	
101	570300,00	1171790,00	-300,00
102	570230,00	1172940,00	-300,00
103	571120,00	1172880,00	-300,00
104	571240,00	1171940,00	-300,00

105	570300,00	1171790,00	-610,00
106	570230,00	1172940,00	-610,00
107	571120,00	1172880,00	-610,00
108	571240,00	1171940,00	-610,00

#### H) DP Mouřínov

číslo vrcholu	Y (m)	X (m)	Z (m)
1	571466,00	1171506,00	
2	571416,00	1171503,00	
3	571412,00	1171553,00	
4	571462,00	1171557,00	
101	570720,00	1170550,00	-300,00
102	570370,00	1171280,00	-300,00
103	571200,00	1171820,00	-300,00
104	571810,00	1171850,00	-300,00
105	571670,00	1170880,00	-300,00
106	570720,00	1170550,00	-610,00
107	570370,00	1171280,00	-610,00
108	571200,00	1171820,00	-610,00
109	571810,00	1171850,00	-610,00
110	571670,00	1170880,00	-610,00

#### I) DP Mouřínov I

číslo vrcholu	Y (m)	X (m)	Z (m)
1	572002,00	1171085,00	
2	572010,00	1171157,00	
3	572041,00	1171151,00	
4	572030,00	1171080,00	
101	571670,00	1170880,00	-300,00
102	571810,00	1171850,00	-300,00
103	572210,00	1171810,00	-300,00
104	572100,00	1171030,00	-300,00
105	571670,00	1170880,00	-610,00
106	571810,00	1171850,00	-610,00
107	572210,00	1171810,00	-610,00
108	572100,00	1171030,00	-610,00

#### J) DP Uhřice u Kyjova

číslo vrcholu	Y (m)	X (m)	Z (m)
1	576014,00	576014,00	
2	576044,00	576044,00	
3	576008,00	576008,00	
4	575906,00	575906,00	
5	575842,00	575842,00	
6	575852,00	575852,00	

7	575962,00	575962,00	
101	575950.00	575950.00	-1400.00
102	575970.00	575970.00	-1400.00
103	575690.00	575690.00	-1400.00
104	575530.00	575530.00	-1400.00
105	575110.00	575110.00	-1400.00
106	575500.00	575500.00	-1400.00
107	575950.00	575950.00	-1700.00
108	575970.00	575970.00	-1700.00
109	575690.00	575690.00	-1700.00
110	575530.00	575530.00	-1700.00
111	575110.00	575110.00	-1700.00
112	575500.00	575500.00	-1700.00

**K) DP Žarošice**

číslo vrcholu	Y (m)	X (m)	Z (m)
1	573638,00	1179494,00	
2	573471,00	1179474,00	
3	573451,00	1179589,00	
4	573449,00	1179627,00	
5	573611,00	1179653,00	
6	573614,00	1179613,00	
101	573790.00	1178955.00	-250.00
102	573599.00	1178861.00	-250.00
103	573056.00	1179009.00	-250.00
104	572560.00	1179803.00	-250.00
105	572560.00	1180295.00	-250.00
106	572870.00	1180498.00	-250.00
107	573493.00	1180093.00	-250.00
108	573690.00	1179796.00	-250.00
109	573790.00	1178955.00	-1710.00
110	573599.00	1178861.00	-1710.00
111	573056.00	1179009.00	-1710.00
112	572560.00	1179803.00	-1710.00
113	572560.00	1180295.00	-1710.00
114	572870.00	1180498.00	-1710.00
115	573493.00	1180093.00	-1710.00
116	573690.00	1179796.00	-1710.00

**L) DP Krumvíř**

číslo vrcholu	Y (m)	X (m)	Z (m)
1	578785,00	1186545,00	
2	578700,00	1186620,00	
3	578755,00	1186685,00	
4	578840,00	1186610,00	
101	578930.00	1185830.00	-2850.00

102	577700.00	1185340.00	-2850.00
103	576880.00	1185740.00	-2850.00
104	578210.00	1186590.00	-2850.00
105	579420.00	1186870.00	-2850.00
106	578930.00	1185830.00	-3200.00
107	577700.00	1185340.00	-3200.00
108	576880.00	1185740.00	-3200.00
109	578210.00	1186590.00	-3200.00
110	579420.00	1186870.00	-3200.00

Zadavatel je oprávněn provádět v hranicích stanoveného průzkumného území vyhledávání a průzkum ložisek ropy a hořlavého zemního plynu, přičemž v hranicích prostorového tělesa, které představuje hranice DP pod povrchem (viz. seznam DP uvedených pod písmeny C) až L) a jejich vymezení), je zadavatel oprávněn provádět pouze těžební průzkum v souladu s § 2 odst. 4 písm. c) zákona 62/1988 Sb., v platném znění, mimo hranice tohoto prostorového tělesa je oprávněn provádět i vyhledávání a průzkum ložisek ropy a hořlavého zemního plynu.

S ohledem na skutečnost, že dobývací prostory jsou stanoveny pro dobývání ložisek, jejichž životnost je omezena množstvím zásob ložiska, dojde-li ke zrušení dobývacího prostoru je zadavatel oprávněn po nabytí právní moci rozhodnutí o zrušení dobývacího prostoru provádět vyhledávání a průzkum ložisek ropy a hořlavého zemního plynu i v hranicích zaniklého dobývacího prostoru.

#### Rozdělení plošného obsahu území pro průzkum do území jednotlivých obcí:

Obec	IČZUJ	Katastrální území	IČUTJ	Výměra v m <sup>2</sup>	Plocha DP v daném k.ú. v m <sup>2</sup>	Výměra v m <sup>2</sup> po odečtení výměry DP	Bývalý okres
Archlebov	586030	Archlebov	600407	13323819		13323819	Hodonín
Bavory	584304	Bavory	601209	5038553		5038553	Břeclav
Blažovice	582841	Blažovice	605573	5892233		5892233	Bmo-venkov
Koryčany	588601	Blíšice	669652	3551400		3551400	Kroměříž
Blučina	582859	Blučina	605808	16677470		16677470	Znojmo
Bohaté Málkovice	592897	Bohaté Málkovice	606006	40938		40938	Vyškov
Bohdalice-Pavlovice	592901	Bohdalice	606031	1505137		1505137	Vyškov
Klobouky u Bma	584550	Bohumilice	606383	5638539		5638539	Břeclav
Kyjov	586307	Bohuslavice u Kyjova	606588	16717401		16717401	Hodonín
Boleradice	584321	Boleradice	607118	12116421		12116421	Břeclav
Borkovany	584339	Borkovany	607592	13985506		13985506	Břeclav
Kyjov	586307	Boršov u Kyjova	678520	3340860		3340860	Hodonín
Bořetice	561240	Bořetice u Hustopečí	608157	9029444		9029444	Břeclav
Bošovice	592919	Bošovice	608599	12883128		12883128	Vyškov
Brankovice	592927	Brankovice	609391	8542483		8542483	Vyškov
Brumovice	584363	Brumovice	613096	10486486		10486486	Břeclav
Březí	584371	Březí u Mikulova	613908	12164606		12164606	Břeclav
Bučovice	592943	Bučovice	615161	2062373		2062373	Vyškov

Bukovany	586072	Bukovany u Kyjova	615919		3272392	3272392	Hodonín
Bulhary	584380	Bulhary	616168		15161384	15161384	Břeclav
Cvrčovice	550272	Cvrčovice u Pohořelic	618152		5712196	5712196	Břeclav
Rousínov	593559	Čechyně	618934		4516636	4516636	Vyškov
Čejč	586099	Čejč	618942		13264719	13264719	Hodonín
Čejkovice	586102	Čejkovice	619001		9952898	9952898	Hodonín
Čeložnice	586111	Čeložnice	619426		6306128	6306128	Hodonín
Bučovice	592943	Černčín	620076		1113439	1113439	Vyškov
Dambořice	586129	Dambořice	624632		23206578	23206578	Hodonín
Diváky	584401	Diváky	626139		8445106	8445106	Břeclav
Dobré Pole	584410	Dobré Pole	627259		2648597	2648597	Břeclav
Dobročkovice	592986	Dobročkovice	627305		4333451	4333451	Vyškov
Dolní Dunajovice	584428	Dolní Dunajovice	628964				Břeclav
Dolní Věstonice	584436	Dolní Věstonice	630331		1698901	1698901	Břeclav
Dražovice	592994	Dražovice	632350		3365455	3365455	Vyškov
Dražůvky	586153	Dražůvky	632368		6420398	6420398	Vyškov
Dubňany	586161	Dubňany	633585		5157584	5157584	Hodonín
Brno	551309	Dvorská	633895		5716521	5716521	Hodonín
Heršpice	550 213	Heršpice	704 741		2234848	2234848	Brno-město
Hlohovec	584452	Hlohovec	639435		18016421	18016421	Vyškov
Hlubočany	593036	Hlubočany	639486		8957640	8957640	Břeclav
Hodějovice	593 044	Hodějovice	640 239		6841789	6841789	Vyškov
Holasice	583031	Holasice	640778		8575430	8575430	Vyškov
Holubice	550825	Holubice	777871		2437930	2437930	Brno-venkov
Horní Bojanovice	584461	Horní Bojanovice	642444		6255938	6255938	Vyškov
Horní Věstonice	584479	Horní Věstonice	644579		8367712	8367712	Břeclav
Hostějov	592196	Hostějov	645656		1519782	1519782	Břeclav
Hostěrádky – Rešov	593 052	Hostěrádky	645 702		16212	16212	Uh.Hradiště
Hovorany	586170	Hovorany	646377		4676904	4676904	Vyškov
Hrušky	593 079	Hrušky u Brna	648 728		20991568	20991568	Hodonín
Hrušovany u Brna	583081	Hrušovany u Brna	648833		5469266	5469266	Vyškov
Hustopeče	584495	Hustopeče u Brna	649864		9086616	9086616	Brno-venkov
Hýsly	586200	Hýsly	650480		24470559	24470559	Břeclav
Břeclav	584291	Charvátská Nová Ves	650684		8207111	8207111	Hodonín
Brno	551317	Chrlice	654132		3016216	3016216	Břeclav
Ivaň	584517	Ivaň	655708		4334538	4334538	Brno-město
Jestřabice	588601	Jestřabice	659053		8324249	8324249	Břeclav
Ježov	586226	Ježov	659509		8077598	8077598	Kroměříž
Jiříkovice	583189	Jiříkovice	583189		5204821	5204821	Hodonín
Karlín	586242	Karlín na Moravě	663263		3274123	3274123	Brno-venkov
Kašnice	550256	Kašnice	664359		2245196	2245196	Hodonín
Kelčany	586251	Kelčany	664774		1558198	1558198	Břeclav
Klentnice	584541	Klentnice	666149		2121911	2121911	Hodonín
Bučovice	592943	Kloboučky	666394		7667635	7667635	Břeclav
					6598585	6598585	Vyškov

Klobouky u Brna	584550	Klobouky u Brna	666408	25696583		<b>25696583</b>	Břeclav
Kobeřice	593 141	Kobeřice u Brna	667 331	16747868		<b>16747868</b>	Vyškov
Kobyli	584568	Kobyli na Moravě	667455	21146086		<b>21146086</b>	Břeclav
Kobylnice	583219	Kobylnice u Brna	667471	5094555		<b>5094555</b>	Brno-venkov
Kojátky	593150	Kojátky	667820	193875		<b>193875</b>	Vyškov
Komořany	593168	Komořany na Moravě	668907	4175335		<b>4175335</b>	Vyškov
Koryčany	588601	Koryčany	669661	14974814		<b>14974814</b>	Kroměříž
Kostelec	586277	Kostelec u Kyjova	670316	5080984		<b>5080984</b>	Hodonín
Kovalovice	583227	Kovalovice	671282	236655		<b>236655</b>	Brno-venkov
Rousínov	593559	Kroužek	675083	3234350		<b>3234350</b>	Vyškov
Krumvíř	584584	Krumvíř	675211	10115563		<b>10115563</b>	Břeclav
Křenovice	593214	Křenovice u Slavkova	675881	8845337		<b>8845337</b>	Vyškov
Křepice	584592	Křepice u Hustopečí	675946	6784968		<b>6784968</b>	Břeclav
Křižanovice	593222	Křižanovice u Bučovic	676489	4879252		<b>4879252</b>	Vyškov
Kučerov	593249	Kučerov	676896	8134972		<b>8134972</b>	Vyškov
Kurdějov	555282	Kurdějov	677591	9248503		<b>9248503</b>	Břeclav
Kyjov	586307	Kyjov	678431	7240908		<b>7240908</b>	Hodonín
Labuty	586315	Labuty	678856	2300873		<b>2300873</b>	Hodonín
Břeclav	584291	Ladná	678872	545352		<b>545352</b>	Břeclav
Ledce	583278	Ledce u Židlochovic	679682	2169880		<b>2169880</b>	Brno-venkov
Lednice	584631	Lednice na Moravě	679828	23417307		<b>23417307</b>	Břeclav
Letonice	593257	Letonice	680699	4994606		<b>4994606</b>	Vyškov
Nesovice	593419	Letošov	703737	4330874		<b>4330874</b>	Vyškov
Lískovec	588601	Lískovec	684881	1616510		<b>1616510</b>	Kroměříž
Lovčice	586340	Lovčice u Kyjova	687642	16490237	828481	<b>15661756</b>	Hodonín
Lovčičky	593265	Lovčičky	687651	4048269		<b>4048269</b>	Vyškov
Lysovice	593281	Lysovice	689670	5293819		<b>5293819</b>	Vyškov
Malínky	593290	Malínky	690970	160766		<b>160766</b>	Vyškov
Bučovice	592943	Marefy	691551	4558972		<b>4558972</b>	Vyškov
Medlov	583367	Medlov	692590	3389170		<b>3389170</b>	Brno-venkov
Měnin	583383	Měnin	693090	21164509		<b>21164509</b>	Brno-venkov
Mikulov	584649	Mikulov na Moravě	694193	44450593		<b>44450593</b>	Břeclav
Milešovice	593 320	Milešovice	694 657	6691433		<b>6691433</b>	Vyškov
Milonice	593338	Milonice	695041	2413386		<b>2413386</b>	Vyškov
Milotice	586382	Milotice u Kyjova	695157	1466943		<b>1466943</b>	Hodonín
Milovice	584657	Milovice u Mikulova	695211	6536347		<b>6536347</b>	Břeclav
Svatobořice - Místřín	586625	Mistřín	760099	10572420		<b>10572420</b>	Hodonín
Moravany	586391	Moravany u Kyjova	698 521	10219330		<b>10219330</b>	Hodonín
Prusy-Boškůvky	593494	Moravské Prusy	734012	503814		<b>503814</b>	Vyškov
Morkůvky	584681	Morkůvky	699284	6699263		<b>6699263</b>	Břeclav
Mouchnice	593354	Mouchnice	699969	12731911	200044	<b>12531867</b>	Vyškov
Bučovice	557048	Mouřínov	699977	11546103		<b>11546103</b>	Vyškov

Moutnice	583448	Moutnice	699985	7093775		<b>7093775</b>	Brno-venkov
Mutěnice	586412	Mutěnice	700444	12164793		<b>12164793</b>	Hodonín
Násedlovice	586421	Násedlovice	701653	13056058		<b>13056058</b>	Hodonín
Nechvalín	586439	Nechvalín	702595	4229630		<b>4229630</b>	Hodonín
Lednice	584631	Nejdek u Lednice	679836	5482507		<b>5482507</b>	Břeclav
Němčany	593371	Němčany	702901	6987739		<b>6987739</b>	Vyškov
Němčičky	584703	Němčičky u Hustopečí	703061	7787750		<b>7787750</b>	Břeclav
Nemochovice	593389	Nemochovice	703176	1203397		<b>1203397</b>	Vyškov
Nemotice	593401	Nemotice	703257	3690601		<b>3690601</b>	Vyškov
Nenkovice	586447	Nenkovice	703362	6561590		<b>6561590</b>	Hodonín
Nesovice	593419	Nesovice	703745	5936746		<b>5936746</b>	Vyškov
Nesvačinka	583499	Nesvačinka	703834	2696725		<b>2696725</b>	Brno-venkov
Kyjov	586307	Nětčice u Kyjova	678511	2279745		<b>2279745</b>	Hodonín
Nevojčice	593427	Nevojčice	704334	10589671	3438050	<b>7151621</b>	Vyškov
Nikolčice	584711	Nikolčice	704555	16115592		<b>16115592</b>	Břeclav
Nížkovice	593 435	Nížkovice	704 768	7017847		<b>7017847</b>	Vyškov
Nosislav	584720	Nosislav	704865	17060505		<b>17060505</b>	Brno-venkov
Přítluky	584851	Nové Mlýny	736325	3705814		<b>3705814</b>	Břeclav
Novosedly	584746	Novosedly na Moravě	706973	48750		<b>48750</b>	Břeclav
Odrovice	583529	Odrovice	709077	737144		<b>737144</b>	Brno-venkov
Opatovice	583553	Opatovice u Rajhradu	711527	6151703		<b>6151703</b>	Brno-venkov
Ostrovánky	586471	Ostrovánky	716111	1631775		<b>1631775</b>	Hodonín
Osvětimany	592471	Osvětimany	716359	4917065		<b>4917065</b>	Uh.Hradiště
Otmarov	506699	Otmarov	738948	1226948		<b>1226948</b>	Brno-venkov
Otnice	593 478	Otnice	716 570	8741592		<b>8741592</b>	Vyškov
Pavlov	584771	Pavlov u Dolních Věstonic	718394	13022787		<b>13022787</b>	Břeclav
Perná	584789	Perná	719242	7498235		<b>7498235</b>	Břeclav
Podbřežice	550795	Podbřežice	668915	3500020		<b>3500020</b>	Vyškov
Podivín	584797	Podivín	723835	15057593		<b>15057593</b>	Břeclav
Pohořelice	584801	Pohořelice nad Jihlavou	724866	22220681		<b>22220681</b>	Břeclav
Ponětovice	549738	Ponětovice	725641	2409941		<b>2409941</b>	Brno-venkov
Popice	584819	Popice	725757	9932692		<b>9932692</b>	Břeclav
Popovice	583651	Popovice u Rajhradu	725854	23698		<b>23698</b>	Brno-venkov
Pouzďřany	584835	Pouzďřany	726729	12059062		<b>12059062</b>	Břeclav
Prace	583685	Prace	726915	4706766		<b>4706766</b>	Brno-venkov
Přibice	584843	Přibice	735311	7391589		<b>7391589</b>	Břeclav
Přísnovice	583731	Přísnovice	736261	7626841		<b>7626841</b>	Brno-venkov
Přítluky	584851	Přítluky	736333	11485122		<b>11485122</b>	Břeclav
Rajhrad	583758	Rajhrad	738921	3083836		<b>3083836</b>	Brno-venkov
Rajhradice	583766	Rajhradice	738956	5592505		<b>5592505</b>	Brno-venkov
Rakvice	584860	Rakvice	739201	21777961		<b>21777961</b>	Břeclav
Rašovice	593 532	Rašovice u Bučovic	739 561	5532045		<b>5532045</b>	Vyškov
Rebešovice	583774	Rebešovice	740004	3611370		<b>3611370</b>	Brno-venkov

Rostěnice - Zvonovice	554898	Rostěnice	741396	1484213		1484213	Vyškov
Rousínov	593559	Rousínov u Vyškova	741922	7572417		7572417	Vyškov
Sedlec	584878	Sedlec u Mikulova	746789	20377439		20377439	Břeclav
Skalka	586536	Skalka u Kyjova	748048	3036583		3036583	Hodonín
Skoronice	586544	Skoronice	748404	261296		261296	Hodonín
Slavkov u Brna	593583	Slavkov u Brna	750301	14947445		14947445	Vyškov
Pohořelice	584801	Smolín	751090	6258005		6258005	Břeclav
Snovídky	593591	Snovídky	751481	10516570	933621	9582949	Vyškov
Sobotovice	583880	Sobotovice	752142	211067		211067	Brno-venkov
Sobělkvy	586552	Sobělkvy	752151	6977692		6977692	Hodonín
Sokolnice	583898	Sokolnice	752193	11398075		11398075	Brno-venkov
Starovice	584894	Starovice	754871	8192497		8192497	Břeclav
Starovičky	584908	Starovičky	754889	8581632		8581632	Břeclav
Stavěšice	586579	Stavěšice	755362	4940214		4940214	Hodonín
Strachotín	584916	Strachotín	755893	11457894		11457894	Břeclav
Strážovice	586595	Strážovice	756865	6023870		6023870	Hodonín
Svatobořice - Místřík	586625	Svatobořice	760099	9766190		9766190	Hodonín
Syrovín	586633	Syrovín	761842	206268		206268	Hodonín
Šakvice	584924	Šakvice	761915	11919809		11919809	Břeclav
Šaratice	593 613	Šaratice	762 041	8219461		8219461	Vyškov
Šardice	586641	Šardice	762059	17298905		17298905	Hodonín
Šitbořice	584932	Šitbořice	762687	12189226		12189226	Břeclav
Šlapanice	583952	Šlapanice u Brna	762792	4233973		4233973	Brno-venkov
Šumice	594903	Šumice	764248	270777		270777	Brno-venkov
Telnice	568295	Telnice	765724	6072627		6072627	Brno-venkov
Terezín	586676	Terezín u Čejče	766542	3757477		3757477	Hodonín
Těšany	583995	Těšany	766674	16221975		16221975	Brno-venkov
Tučapy	593648	Tučapy u Vyškova	771236	547702		547702	Vyškov
Brno	551309	Tuřany	612171	3642534		3642534	Brno-město
Tvarožná	584037	Tvarožná	771970	334904		334904	Brno-venkov
Uherčice	584967	Uherčice u Hustopečí	772810	13611415		13611415	Břeclav
Uhřice	550191	Uhřice	695068	1226221		1226221	Vyškov
Uhřice	586692	Uhřice u Kyjova	773379	7085312		7085312	Hodonín
Újezd u Brna	584045	Újezd u Brna	773 905	13073877		13073877	Brno-venkov
Unkovice	584061	Unkovice	774642	3676321		3676321	Brno-venkov
Valtice	584975	Úvaly u Valtic	776688	8743786		8743786	Břeclav
Valtice	584975	Valtice	776696	28867625		28867625	Břeclav
Vážany	593 656	Vážany nad Litavou	777 331	7021462		7021462	Vyškov
Vážany	593656	Vážany u Vyškova	777307	1793363		1793363	Vyškov
Vel. Hostěrádky	584991	Vel. Hostěrádky	778800	6524562		6524562	Břeclav
Velešovice	593681	Velešovice	777897	5386842		5386842	Vyškov
Velké Bílovice	584983	Velké Bílovice	778672	10593403		10593403	Břeclav
Velké Němčice	585009	Velké Němčice	779229	21993696		21993696	Břeclav
Velké Pavlovice	585017	Velké Pavlovice	779245	23244293		23244293	Břeclav
Věteřov	586731	Věteřov	781096	8210933		8210933	Hodonín

Bučovice	592943	Vícemilice	615170	5060308		<b>5060308</b>	Vyškov
Vlkoš	586749	Vlkoš u Kyjova	784036	3692782		<b>3692782</b>	Hodonín
Vojkovice	584142	Vojkovice u Židlochovic	784567	6307410		<b>6307410</b>	Brno-venkov
Vranovice	585033	Vranovice nad Svatkou	785512	13795949		<b>13795949</b>	Břeclav
Vrbice	585041	Vrbice u Velkých Pavlovic	785962	7680658		<b>7680658</b>	Břeclav
Vřesovice	586773	Vřesovice	786748	4358280		<b>4358280</b>	Hodonín
Zaječí	585050	Zaječí	790346	15957514		<b>15957514</b>	Břeclav
Zbýšov	593 699	Zbýšov	792 128	4810603		<b>4810603</b>	Vyškov
Rostěnice-Zvonovice	554898	Zvonovice	741400	2783851		<b>2783851</b>	Vyškov
Žabčice	584231	Žabčice	794121	8233547		<b>8233547</b>	Brno-venkov
Žádovice	586781	Žádovice	794261	3118070		<b>3118070</b>	Hodonín
Žarošice	586790	Žarošice	794627	14767638		<b>14767638</b>	Hodonín
Žatčany	584240	Žatčany	794 724	9685707		<b>9685707</b>	Brno-venkov
Ždánice	586803	Ždánice	794961	20828324	5015954	<b>15812370</b>	Hodonín
Želetice	586811	Želetice u Kyjova	796018	6112820		<b>6112820</b>	Hodonín
Žeravice	586820	Žeravice u Kyjova	796425	4012569		<b>4012569</b>	Hodonín
Židlochovice	584282	Židlochovice	796701	5933428		<b>5933428</b>	Brno-venkov
<b>Celková výměra</b>				<b>1 650 740 783</b>	<b>10 416 150</b>	<b>1 640 324 633</b>	

Plochy podílu jednotlivých katastrálních území (k.ú.) byly stanoveny z digitalizovaných map v měřítku 1 : 10 000. Rozdíly ve výměrách jednotlivých k.ú. uvedené v tomto rozhodnutí oproti výměrám v původních rozhodnutích jsou způsobeny měřením ploch z digitalizovaných mapových podkladů měřítka 1 : 10 000 a 1 : 50 000. Souřadnice vrcholů a rozdělení plošného obsahu území do území jednotlivých obcí jsou ověřeny hlavním důlním Moravských naftových dolů, a.s. – [redacted] Pro stanovení poplatku za oprávnění provádět ložiskový průzkum podle § 4b zákona 62/1988 sb. ve znění pozdějších předpisů je rozhodující výměra uvedená v sedmém sloupci předchozí tabulky. Jedná se o plochu zmenšenou o plochu DP uvedených pod písmenem A) a B).

**Pro projektování a provádění geologických prací v PÚ Svahy Českého masívu se stanoví tyto podmínky:**

1. Zadavatel oznámí písemně Ministerstvu životního prostředí, odboru výkonu státní správy VII (dále jen MŽP) ztrátu nebo podstatnou změnu své technické nebo finanční způsobilosti pro vyhledávání a průzkum ložisek uvedených nerostů nejpozději do deseti pracovních dnů ode dne, kdy tyto skutečnosti nastaly. Podstatnou změnou finanční způsobilosti se rozumí i změna v podílení se druhých osob na průzkumu výhradního ložiska.

2. Zadavatel oznámí písemně MŽP skutečnosti měnící jeho bezúhonnost (výsledky trestního řízení či správního řízení sankčního charakteru) a týkající se problematiky geologických prací v předmětném průzkumném území nejpozději do deseti pracovních dnů ode dne, kdy se o nich dozvěděl.

3. V případě, že zadavatel ukončí geologické práce a jejich vyhodnocení před ukončením lhůty platnosti stanovení průzkumného území, nebo nehodlá další geologické práce již provádět, oznámí neprodleně tuto skutečnost MŽP písemnou formou.

4. Zadavatel písemně oznámí MŽP ukončení vyhledávací etapy ložiskového průzkumu (viz. § 4 písm. a/ zákona) do třiceti kalendářních dnů ode dne, kdy tato skutečnost nastala.

5. Před zahájením průzkumné etapy ložiskového průzkumu (viz. § 4 písm. b/ zákona) sdělí zadavatel písemně MŽP údaje o výhradním ložisku na němž bude průzkum prováděn.

6. Zadavatel je při projektování, provádění a vyhodnocování geologických prací povinen dodržovat ustanovení zákona č. 44/1988 Sb. ve znění pozdějších předpisů (dále jen „horní zákon“), zákona č. 61/1988 Sb. ve znění pozdějších předpisů a zákona č. 62/1988 Sb., o geologických pracích, ve znění pozdějších předpisů, a souvisejících obecně závazných právních předpisů.

7. Zadavatel je povinen v souvislosti s projektováním a prováděním geologických prací respektovat příslušná ustanovení zákona č. 254/2001 Sb., o vodách a o změně některých zákonů (vodní zákon), ve znění pozdějších předpisů, a veškeré podmínky pro činnost ve vodohospodářsky chráněných územích vyplývající z rozhodnutí příslušných vodoprávních úřadů. Zvláštní pozornost zaměří zadavatel na ochranu zdrojů pitné vody. V případě realizace průzkumných prací ve stanovených ochranných pásmech vodních zdrojů budou respektována veškerá stanovená omezení a podmínky. Projekt prací spojených se zásahem do terénu bude projednán s vodoprávním úřadem.

8. Zadavatel je povinen v souvislosti s přípravou a prováděním terénních prací, vč. umístění průzkumných vrtů a jiných činností narušujících půdní povrch a porosty, respektovat omezení vyplývající z předpisů o ochraně přírody a krajiny (zákon č. 114/92 Sb., o ochraně přírody a krajiny a předpisy související). Zadavatel je povinen seznámit se s podmínkami ochrany zvláště chráněných území v prostoru PÚ a dodržovat je.

9. Zjištěná omezení a střety zájmů s geologickými pracemi zohlední zadavatel v projektu terénních technických prací geologického průzkumu lokality. Projekt, či jeho část, ze které bude zřejmé situování terénních technických prací, postoupí po vyhotovení příslušnému krajskému úřadu. Ten pak stanoví, v souladu s jemu svěřenými kompetencemi vyplývajícími ze zákonů zajišťujících ochranu složek životního prostředí, podmínky realizace těchto terénních prací. V případě příslušnosti jiného orgánu ochrany přírody k posuzování případných střetů terénních technických prací s touto ochranou, bude projekt nebo jeho část, ze které bude zřejmé situování těchto prací, postoupen i tomuto orgánu (§ 65 zákona č. 114/1992 Sb.).

10. V případě, že by dle názoru některého z příslušných orgánů projekt geologických terénních prací mohl přivodit poškození některé ze složek životního prostředí, nechá zadavatel na vlastní náklady posoudit tento projekt ve smyslu ustanovení § 6 odst. 4 zákona (např. státní geologickou službou, AOPK apod.)

11. Zadavatel je povinen před zahájením geologických prací spojených se zásahem do pozemku uzavřít s vlastníkem pozemku dohodu o provádění geologických prací. Při řešení problematiky vstupů na cizí pozemky je nutné postupovat v souladu s ust. § 14 zákona.

12. V průběhu přípravy projektu geologických prací zadavatel projedná podmínky jejich realizace s obcemi, na jejichž katastrálním území budou jednotlivé technické práce prováděny.

13. Zadavatel podá každé dotčené obci včasné informace o účelu, rozsahu a očekávaném termínu zahájení a provádění technických prací spojených se zásahem do pozemků. Současně je informuje o tom, jak byly v projektu zohledněny zájmy chráněné zvláštními právními předpisy a zájmy obce (zdroje vody, sesuvná území, komunikace, inženýrské sítě, územní plán apod.).

14. Zadavatel poskytne obci a příslušnému krajskému úřadu informace o zjištěných skutečnostech, které mohou ovlivnit další rozvoj obce, bezpečnost a zdraví občanů nebo ochranu životního prostředí (ověření zdrojů podzemní vody, anomální koncentrace škodlivin apod.)

15. Zadavatel je povinen platit každoročně úhradu z plochy průzkumného území, která je příjmem obce. Způsob výpočtu poplatků, termín úhrady a jeho výši určuje ust. § 4b zákona. K tomu si zadavatel ověří na příslušném katastrálním úřadě aktuální stav rozdělení katastrů z průzkumného území do obcí. O případných změnách informuje též ministerstvo.

16. V případě, že zadavatel zadá provedení geologických prací jiné organizaci, zůstává odpovědný za dodržení podmínek jejich provedení.

17. Převod průzkumného území stanoveného podle tohoto rozhodnutí je možný jen po předchozím souhlasu ministerstva, změnou tohoto rozhodnutí na základě společné žádosti obou subjektů.

18. Organizace provádějící průzkumné práce na lokalitě podá ministerstvu do 31. ledna následujícího roku roční zprávu o rozsahu a výsledcích geologických prací prováděných při vyhledávání nebo průzkumu výhradního ložiska. Současně zadavatel informuje příslušný krajský úřad o provedených technických pracích za uplynulé období. Pověřeným zástupcům ministerstva umožní zadavatel průběžné seznamování s výsledky realizovaných prací s tím, že bude zajištěna ochrana poskytnutých hospodářských údajů.

19. Zadavatel oznámí ministerstvu a příslušnému krajskému úřadu skutečnosti zjištěné při vyhledávání a průzkumu, které by mohly výrazně ovlivnit územní plány velkých územních celků nebo veřejné mínění v širším regionu (havárie, ohrožení životního prostředí).

20. Zjistí-li organizace v rámci vyhledávání nahromadění vyhrazeného nerostu, je povinna toto bezodkladně oznámit Ministerstvu životního prostředí, které vydává osvědčení o výhradním ložisku. Součástí vyhodnocení geologických prací je výpočet zásob ověřeného ložiska vyhrazeného nerostu.

21. Zadavatel vypořádá návratnost prostředků vynaložených v minulosti na vyhledávání a průzkum výhradních ložisek v ploše předmětného průzkumného území, na která získá oprávnění k dobývání podle § ust. 24 horního zákona. Návratnost bude stanovena v rozhodnutí o udělení předchozího souhlasu k podání návrhu na stanovení dobývacího prostoru.

22. Kontrolu prací a dodržování podmínek rozhodnutí provádí ministerstvo. Porušování povinností vyplývajících z tohoto rozhodnutí může být sankcionováno podle § 20 horního zákona.

**Pro nakládání s ropou a hořlavým zemním plynem, které získá zadavatel při vyhledávání a průzkumu výhradních ložisek v tomto průzkumovém území se ve smyslu § 11 odst. 3) zákona č. 44/1988 Sb. o ochraně a využití nerostného bohatství ve znění pozdějších změn a doplňků stanoví tento rozsah a podmínky:**

A/ Komerční využití je možné pouze pro výše uvedené vyhrazené nerosty získané v rámci vyhledávací a průzkumné etapy ložiskového průzkumu (viz. § 4 písm. a/ a b/ zákona), to je při realizaci jednotlivých kroků průzkumných prací, kterými jsou za těchto okolností krátkodobý čerpací pokus a následná průzkumná čerpací zkouška.

B/ Po perforaci sondy v intervalu ložiskového objektu bude proveden krátkodobý čerpací pokus s cílem vyčištění sondy od technické kapaliny a ověření charakteru přítoku (medium, přítokové vlastnosti). Po jeho provedení bude sonda uzavřena, bude provedeno měření ložiskového tlaku do jeho úplné stabilizace s cílem stanovení hodnoty počátečního ložiskového tlaku.

C/ Pro průběh následné průzkumné čerpací zkoušky (PČZ) bude zpracován pro každou sondu samostatný projekt. S ohledem na předpokládanou výši zásob ložiska bude projekt vypracován tak, aby získané údaje umožnily spolehlivý výpočet zásob suroviny metodou materiálové bilance, stanovení produkčních vlastností sondy, ocenění kolektorských vlastností a hydrodynamiky ložiska v okolí sondy.

D/ Projekt PČZ bude zpracován a následně PČZ řízena tak, aby celková délka všech etap nepřekročila dobu trvání 1 rok. U ropných ložisek bude odtěženo maximálně 5% předpokládaných geologických zásob ropy, u plynových ložisek 15% předpokládaných geologických zásob plynu. Pouze u ložisek s komplikovanější geologickou stavbou může být po dohodě s ministerstvem objem odtěžené suroviny přiměřeně vyšší.

E/ V průběhu průzkumných prací musí být pravidelně zaznamenávány a evidovány v digitální i tištěné podobě údaje o těženém množství ropy, hořlavého zemního plynu a vody, hodnoty poměru plyn / ropa, dynamické tlaky na ústí sondy a v ložisku, případně další údaje nezbytné pro ověření výhradního ložiska. Dále musí být odebírány vzorky těžených médií a provedeny jejich laboratorní analýzy. Každá etapa průzkumné čerpací zkoušky musí být ukončena vyhodnocením takto získaných dat.

E/ Zadavatel oznámí písemně MŽP záměr provádět každou z výše uvedených průzkumných prací nejméně 5 pracovních dnů před jejím zahájením. Její ukončení oznamuje MŽP následně do 10 pracovních dnů.

F/ Před zahájením PČZ organizace oznámí ministerstvu záměr průzkumnou zkoušku provádět. Při provádění PČZ bude organizace postupovat tak, aby nebyla dotčena (bez

dohody s příslušnými subjekty) ochrana jiných vyhradních ložisek, či geologických struktur za hranicemi PÚ stanovených pro zadavatele.

G/ Zadavatel (tj. Moravské naftové doly, a.s.) je organizací oprávněnou vykonávat ve smyslu ust. § 5a horního zákona vyhledávání, průzkum a dobývání vyhradních ložisek ropy a zemního plynu a organizací ve smyslu ust. § 3 zákona. Realizaci geologických prací, ve výše uvedeném PÚ oprávněna získávat vyhrazené nerosty ropy a hořlavý zemní plyn a je oprávněna k jejich následnému komerčnímu využívání, tedy i jejich prodeji za ceny obvyklé v daném místě a čase.

### O d ů v o d n ě n í

Zadavatel – organizace **Moravské naftové doly, a.s.**, se sídlem v Hodoníně, Úprkova 807/6, předložila dne 17.7.2003, v souladu s ust. § 18 zákona č. 71/1967 Sb., o správním řízení (správní řád), a § 4 a § 4a horního zákona ministerstvu žádost o stanovení průzkumného území Svahy Českého masívu pro vyhledávání a průzkum ložisek vyhrazených nerostů ropy a zemního plynu. Žádost byla na ministerstvu evidována pod č.j. 560/2228/03.

Navrhované průzkumné území zahrnuje pouze prostor, ve kterém již byla, v průběhu minulých let, pro stejného zadavatele postupně vydána rozhodnutí o stanovení průzkumných území pro vyhledávání a průzkum ložisek ropy a hořlavého zemního plynu (dále jen PÚ): Bulhary I, Čejč I, Ježov I, Kobylí, Křižanovice (u Bučovic), Litenčice I, Nesvačilský příkop I, Nikolčice, Nížkovice I, Sokolnice, Svahy koryčanské elevace Ia, Vranovický příkop Ia, a Vranovický příkop II. Všechna tato rozhodnutí nabyla právní moci a jsou tedy v platnosti. Platnost PÚ Zátčany skončila 31.12.2003.

Zadavatel odůvodnil svoji žádost o sjednocení průzkumných území nutností optimalizovat řízení geologicko-průzkumných prací s využitím nových technologií provádění prací a vyhodnocování jejich výsledků. K tomu požadoval rovněž sjednotit podmínky pro provádění průzkumných prací v celém území a vzhledem k předpokládané náročnosti prací žádal stanovení PÚ s dobou platnosti na 25 let.

Zadavatel je držitelem povolení k provádění, projektování a vyhodnocování geologických prací. Má tuto činnost zapsanou v obchodním rejstříku jako předmět podnikání. Předložená žádost o stanovení průzkumného území Svahy Českého masívu měla veškeré náležitosti určené zákonem, včetně dokladů o finanční a technické způsobilosti zadavatele. Návrh na stanovení PÚ byl projednán v ústním jednání dne 27.1.2004.

Obce, na jejichž katastrálních územích se předmětné průzkumné území nachází, nemají ke stanovení průzkumného území Svahy Českého masívu pro vyhledávání a průzkum ložisek ropy a zemního plynu připomínky. Veškeré připomínky účastníků řízení dané při ústním jednání se týkají až dalších etap geologicko-průzkumných prací a nesouvisí s tímto správním řízením. Originály všech dodaných vyjádření jsou archivovány ve spisu.

Ministerstvo jako příslušný orgán státní správy ve věcech geologického průzkumu posoudilo veškerá stanoviska a s přihlédnutím ke všem skutečnostem zjištěným v rámci daného správního řízení rozhodlo následně tak, že se žádosti vyhovuje a vydává se rozhodnutí o stanovení průzkumného území Svahy Českého masívu pro vyhledávání a průzkum ložisek ropy a zemního plynu. V rozhodnutí je PÚ průzkumného území Svahy Českého masívu vymezeno zeměpisnými souřadnicemi a jsou stanoveny podmínky pro projektování a provádění geologických prací a podmínky pro nakládání s vydobytými nerosty.

S ohledem na veškeré skutečnosti je průzkumné území Svahy Českého masívu stanoveno s účinností od okamžiku ukončení platnosti původních rozhodnutí o stanovení PÚ v zájmovém území, tzn. od dne, kdy zadavatel doručí ministerstvu životního prostředí oznámení o tom, že se vzdává průzkumných území Bulhary I, Čejč I, Ježov I, Kobylí, Křižanovice (u Bučovic), Litenčice I, Nesvačilský příkop I, Nikolčice, Nižkovice I, Sokolnice, Svahy koryčanské elevace Ia, Vranovický příkop Ia, a Vranovický příkop II nacházejících se v ploše PÚ Svahy Českého masívu.

Na základě posouzení konkrétních okolností předložené žádosti o stanovení PÚ Svahy Českého masívu byla požadovaná 25-ti letá doba platnosti rozhodnutí o stanovení PÚ zkrácena.

Správní orgán dospěl k závěru, že pro pokrytí průzkumného území 3 D seismikou je potřebná doba 12 let. Pro objektivní zhodnocení celé oblasti je nutno přidat další 2- 3 roky na komplexní interpretaci. Proto je doba, na kterou se průzkumné území stanovuje 15 let. Při stanovování těchto dob přihlížel správní orgán i k rychlému vývoji na poli interpretačních software, který zjevně přinese již v průběhu průzkumu zvýšené nároky na reinterpretaci pořízených dat pomocí nových technologií až do fáze možného opakovaného měření a pořízení nových či detailnějších dat ve vybraných oblastech.

Pro další etapy průzkumu, tedy projekci a realizaci průzkumných vrtů, průzkum nalezených ložisek a jejich detailní geologické a produkční hodnocení ztrácí takto rozsáhlé průzkumné území svůj smysl. V časovém intervalu, na který je průzkumné území stanoveno se předpokládá získání dostatečného množství geologických informací, které umožní vymezit průzkumná území na podstatně menší plochy respektující dílčí geologické struktury. Takto pojatá koncepce průzkumného území zabrání plošné blokaci rozsáhlého území a současně žadateli umožňuje chránit své investice do průzkumu.

Ministerstvo tímto rozhodnutím nepovoluje vlastní provádění geologických prací, ani neschvaluje metodiku jejich realizace. V rozhodnutí je pouze souřadnicemi vymezeno průzkumné území a doba platnosti po kterou je organizace Moravské naftové doly, a.s., oprávněna - na základě zpracovaného a projednaného projektu geologických prací - provádět průzkumné práce pro vyhledání ložisek ropy a zemního plynu. Rozhodnutím jsou rovněž stanoveny základní podmínky provádění geologických prací. Způsob a podmínky provádění geologických prací musí být v průběhu přípravy projektu geologických prací a po jeho vypracování projednány s účastníky řízení (obcemi) a dotčenými orgány státní správy, dle jednotlivých složkových zákonů na ochranu životního prostředí. V těchto řízeních mohou obce, či DOSS zajistit ochranu svých zájmů a všech oprávněných požadavků, případně postupovat v souladu s ust. § 6 odst 3 zákona. V souladu s ust. § 14 zákona musí být s vlastníky pozemků dohodnuty vstupy na cizí pozemky, které budou dotčeny prováděním geologických prací spojených se zásahem do pozemků.

Rozhodnutí o stanovení PÚ je vydáno s ohledem na skutečnost, že na základě pozitivních výsledků dosud provedených geologicko-průzkumných prací v tomto území je PÚ Svahy Českého masívu považováno za perspektivní oblast z hlediska výskytu přírodních uhlovodíků. Pokračování geologických prací v souvislosti s dalším ověřováním výskytu ropných uhlovodíků se předpokládá v období do 30.6.2019. Hranice PÚ tvoří spojnice vrcholů nepravidelného 84 úhelníku. Po odečtu plochy DP Ždánice a Nevojice činí plocha PÚ Svahy Českého masívu 1 640, 324633km<sup>2</sup>. Je vyznačena na mapě měřítka 1 : 50 000 nebo 1 : 250 000, která je nedílnou součástí tohoto rozhodnutí (příloha 1). Jako samostatná příloha (příloha č. 2) je součástí rozhodnutí mapa měřítka 1 : 250 000 se zákresy stávajících ochranných pásem vodních zdrojů a zákresy objektů ochrany přírody.

Pro úplnost ministerstvo dále uvádí, že toto rozhodnutí o stanovení PÚ Svahy Českého masívu není územním rozhodnutím a nenahrazuje rozhodnutí orgánů státní správy, popř. samosprávy příslušných k ochraně objektů a zájmů chráněných zvláštními zákony.

Povolující správní orgán nepovažoval za účelné zahrnovat do podmínek k provádění geologických prací povinnosti zadavatele, které jsou výslovně stanoveny platnými zákony a prováděcími vyhláškami. Přesto upozorňujeme na nezbytnost důsledně dbát všech právních předpisů k ochraně soukromých i veřejných zájmů, k ochraně složek životního prostředí a k ochraně zdraví a bezpečnosti občanů. Mimořádnou pozornost je třeba věnovat (například ve smyslu ustanovení odst. 4/ § 2, odst 2/ a 3/ § 6 a § 22 zákona) úplnému zjištění, řešení a vypořádání možných střetů zájmu na provedení úplného ložiskového průzkumu s jinými veřejnými zájmy, které jsou vymezeny ve zvláštních zákonech (např. ochrana přírody a krajiny a všech dalších složek životního prostředí, ochrana památek a územní rozvoj), přičemž je žádoucí a účelné v procesu identifikace a řešení možných střetů zájmů spolupracovat i s nově vzniklými orgány veřejné správy, kterými jsou úřady obcí s rozšířenou působností, na které byla počínaje rokem 2003 převedena rozsáhlá prvoinstanční správní působnost. Vzhledem k provedené dělbě kompetencí zaniklých okresních úřadů je pouze na této správní úrovni soustředěna řada informací, nezbytných pro přesnou identifikaci jiných veřejných zájmů (např. registr významných krajinných prvků), které jsou neopomenutelným podkladem pro zodpovědné zpracování projektů geologických prací.

Při realizaci projektovaných geologických prací je zadavatel povinen dodržet ochranu již nalezených výhradních ložisek před jejich znehodnocením a nesmí ztížit nebo znemožnit jejich pozdější exploataci.


Ve smyslu ustanovení § 11 odstavce 3) zákona č. 44/1988 Sb. o ochraně a využití nerostného bohatství ve znění pozdějších změn a doplňků pak byly stanoveny podmínky pro nakládání s nerosty získanými při vyhledávání a průzkumu. Smyslem těchto podmínek je v rámci vyhledávání a průzkumu omezit na nezbytné minimum rozsah komerčního využívání vyhrazených nerostů ve výhodném poplatkovém režimu.

Správní orgán shledal, že byly naplněny požadavky dané §§ 4 , 4a) a 4b) zákona o geologických pracích v platném znění a rozhodl tak, jak je výše ve výroku uvedeno. Originály všech stanovisek daných při ústním jednání a doručených poštou jsou uloženy ve spisu a archivovány na MŽP .

Řízení k vydání tohoto rozhodnutí podléhá ve smyslu zákona č. 368/1992 Sb., o správních poplatcích, ve znění pozdějších předpisů, správnímu poplatku ve výši 2000,- Kč podle položky 59 sazebníku. Poplatek byl uhrazen formou kolkové známky.

## Poučení

Proti tomuto rozhodnutí lze podat ve lhůtě 15-ti dnů ode dne jeho doručení rozklad (ust. § 61 zákona č. 71/1967 Sb., o správní řízení, ve znění pozdějších předpisů). Rozklad se podává u orgánu, který rozhodnutí vydal, tj. v dané případě u Ministerstva životního prostředí, odboru výkonu státní správy VII, Mezírka 1, 602 00 Brno.



## Přílohy:

- 1 Mapa PÚ Svahy Českého masívu se zákresem DP 1: 250 000
- 2 Mapa PÚ Svahy Českého masívu se zákresem chráněných území 1 : 250 000

## Rozdělovník:

### A) účastníci řízení:

#### a) zadavatel:

- 1 Moravské naftové doly, a. s., Úprkova 807/6, 695 30 Hodonín

#### b) obdrží starostové dotčených obcí:

- 2 Statutární město Brno, městská část Brno – Chrlčice, do rukou starosty, Chrlčické nám. 4, 643 00 Brno - Chrlčice
- 3 Statutární město Brno, městská část Brno – Tuřany, do rukou starosty, Tuřanské nám. 1, 620 00 Brno - Tuřany
- 4 Město Šlapanice, do rukou starosty města, Masarykovo nám. 100, 664 51 Šlapanice u Brna
- 5 Město Břeclav, do rukou starosty města, T. G. Masaryka 3, 690 02 Břeclav 2
- 6 Město Bučovice, do rukou starosty města, 685 01 Bučovice
- 7 Město Dubňany, do rukou starosty města, 696 03 Dubňany
- 8 Město Hustopeče, do rukou starosty města, Smetanova 2, 693 01 Hustopeče u Brna
- 9 Město Klobouky u Brna, do rukou starosty města, nám. Míru 169/1, 691 72 Klobouky u Brna
- 10 Město Koryčany, do rukou starosty města, Náměstí 401, 768 05 Koryčany
- 11 Město Kyjov, do rukou starosty města, Masarykovo náměstí 30/1, 697 01 Kyjov
- 12 Město Mikulov, do rukou starosty města, 692 01 Mikulov na Moravě
- 13 Město Podivín, do rukou starosty města, Masarykovo náměstí 180/20, 691 45 Podivín
- 14 Město Pohořelice, do rukou starosty města, Brněnská 2, 691 23 Pohořelice
- 15 Město Rajhrad, do rukou starosty města, Městečko 32, 664 61 Rajhrad
- 16 Město Rousínov, do rukou starosty města, 683 01 Rousínov
- 17 Město Slavkov u Brna, do rukou starosty města, 684 01 Slavkov u Brna
- 18 Město Valtice, do rukou starosty města, 691 42 Valtice
- 19 Město Velké Bílovice, do rukou starosty města, 691 02 Velké Bílovice
- 20 Město Velké Pavlovice, do rukou starosty města, náměstí 9. května 700/40 691 06 Velké Pavlovice
- 21 Město Ždánice, do rukou starosty města, Městečko 787, 696 32 Ždánice
- 22 Město Židlochovice, do rukou starosty města, Nádražní 128, 667 01 Židlochovice
- 23 Obec Archlebov, do rukou starosty obce, 696 33 Archlebov
- 24 Obec Bavory, do rukou starosty obce, 692 01 Mikulov na Moravě
- 25 Obec Blažovice, do rukou starosty obce, 664 08 Blažovice
- 26 Obec Blučina, do rukou starosty obce, 664 56 Blučina
- 27 Obec Bohaté Málkovice, do rukou starosty obce, 685 01 Bučovice
- 28 Obec Bohdalice, do rukou starosty obce, 683 41 Bohdalice
- 29 Obec Boleradice, do rukou starosty obce, Boleradice 401, 691 12 Boleradice
- 30 Obec Borkovany, do rukou starosty obce, Borkovany 279, 691 75 Borkovany
- 31 Obec Bořetice, do rukou starosty obce, 691 08 Bořetice u Hustopečí
- 32 Obec Bošovice, do rukou starosty obce, Bošovice 291, 683 54 Otnice
- 33 Obec Brumovice, do rukou starosty obce, 691 11 Brumovice na Moravě

- 34 Obec Březí, do rukou starosty obce, 691 81 Březí u Mikulova  
35 Obec Bukovany, do rukou starosty obce, 696 31 Bukovany u Kyjova  
36 Obec Bulhary, do rukou starosty obce, 691 89 Bulhary  
37 Obec Cvrčovice, do rukou starosty obce, 691 23 Pohořelice  
38 Obec Čejč, do rukou starosty obce, 696 14 Čejč  
39 Obec Čejkovice, do rukou starosty obce, 696 15 Čejkovice  
40 Obec Čeložnice, do rukou starosty obce, 696 51 Kostelec u Kyjova  
41 Obec Dambouřice, do rukou starosty obce, 696 35 Dambouřice  
42 Obec Diváky, do rukou starosty obce, Diváky 110, 691 71 Diváky  
43 Obec Dobré Pole, do rukou starosty obce, 691 81 Březí u Mikulova  
44 Obec Dobročkovice, do rukou starosty obce, 683 32 Nesovice  
45 Obec Dolní Dunajovice, do rukou starosty obce, 691 85 Dolní Dunajovice  
46 Obec Dolní Věstonice, do rukou starosty obce, Dolní Věstonice 7, 691 29 Dolní Věstonice  
47 Obec Dražovice, do rukou starosty obce, 683 01 Rousínov u Vyškova  
48 Obec Dražůvky, do rukou starosty obce, Dražůvky 114, 696 33 Dražůvky  
49 Obec Heršpice, do rukou starosty obce, Heršpice 91, 683 56 Nižkovice  
50 Obec Hlohovec, do rukou starosty obce, 691 43 Hlohovec u Břeclavě  
51 Obec Hlubočany, do rukou starosty obce, Hlubočany 22, 683 31 Hlubočany  
52 Obec Hodějice, do rukou starosty obce, Hodějice 41, 684 01 Slavkov u Brna  
53 Obec Holasice, do rukou starosty obce, 664 61 Rajhrad  
54 Obec Holubice, do rukou starosty obce, 683 51 Holubice  
55 Obec Horní Bojanovice, do rukou starosty obce, 690 02 Břeclav 2  
56 Obec Horní Věstonice, do rukou starosty obce, 690 02 Břeclav 2  
57 Obec Hostějov, do rukou starosty obce, 687 41 Medlovice  
58 Obec Hostěrádky – Rešov, do rukou starosty obce, 683 53 Šaratice  
59 Obec Hovorany, do rukou starosty obce, 696 12 Hovorany  
60 Obec Hrušky, do rukou starosty obce, 683 52 Křenovice u Slavkova  
61 Obec Hrušovany u Brna, do rukou starosty obce, 664 62 Hrušovany u Brna  
62 Obec Hýslý, do rukou starosty obce, 696 50 Moravany u Kyjova  
63 Obec Ivaň, do rukou starosty obce, 690 02 Břeclav 2  
64 Obec Ježov, do rukou starosty obce, 696 48 Ježov  
65 Obec Jirkovice, do rukou starosty obce, 664 51 Šlapanice u Brna  
66 Obec Karlín, do rukou starosty obce, Karlín 38, 696 14 Čejč  
67 Obec Kašnice, do rukou starosty obce, Kašnice 38, 691 72 Kašnice  
68 Obec Kelčany, do rukou starosty obce, 696 49 Žádovice  
69 Obec Klentnice, do rukou starosty obce, 692 01 Mikulov na Moravě  
70 Obec Kobeřice, do rukou starosty obce, 684 01 Slavkov u Brna  
71 Obec Kobylí, do rukou starosty obce, 691 10 Kobylí na Moravě  
72 Obec Kobylnice, do rukou starosty obce, 664 51 Šlapanice u Brna  
73 Obec Kojátky, do rukou starosty obce, Kojátky 155, 683 01 Bučovice  
74 Obec Komořany, do rukou starosty obce, Komořany 53, 683 01 Komořany  
75 Obec Kostelec, do rukou starosty obce, 696 51 Kostelec u Kyjova  
76 Obec Kovalovice, do rukou starosty obce, Kovalovice 10, 664 06 Kovalovice  
77 Obec Krumvív, do rukou starosty obce, Krumvív 184, 691 73 Krumvív  
78 Obec Křenovice, do rukou starosty obce, 683 52 Křenovice u Slavkova  
79 Obec Křepice, do rukou starosty obce, 691 65 Křepice u Hustopeří  
80 Obec Křížanovice u Bučovic, do rukou starosty obce, 683 57 Křížanovice u Bučovic  
81 Obec Kučerov, do rukou starosty obce, 683 31 Kučerov  
82 Obec Kurdějov, do rukou starosty obce, 693 01 Hustopeče u Brna  
83 Obec Labuty, do rukou starosty obce, 697 01 Kyjov 1  
84 Obec Ledce, do rukou starosty obce, 664 62 Hrušovany u Brna  
85 Obec Lednice, do rukou starosty obce, 691 44 Lednice na Moravě  
86 Obec Letonice, do rukou starosty obce, 683 35 Letonice u Vyškova  
87 Obec Lovčice, do rukou starosty obce, 696 39 Lovčice u Kyjova  
88 Obec Lovčičky, do rukou starosty obce, 683 54 Otínice  
89 Obec Lysovice, do rukou starosty obce, 682 01 Vyškov  
90 Obec Malínky, do rukou starosty obce, Malínky 75, 683 33 Nesovice  
91 Obec Medlov, do rukou starosty obce, 664 66 Němčičky u Židlochovic  
92 Obec Měnin, do rukou starosty obce, 664 57 Měnin  
93 Obec Milešovice, do rukou starosty obce, 683 54 Otínice  
94 Obec Milonice, do rukou starosty obce, 683 33, Milonice 118, Nesovice  
95 Obec Milotice, do rukou starosty obce, 696 05 Milotice u Kyjova  
96 Obec Milovice, do rukou starosty obce, 691 88 Milovice u Mikulova  
97 Obec Moravany, do rukou starosty obce, 696 50 Moravany u Kyjova  
98 Obec Morkůvky, do rukou starosty obce, 690 02 Břeclav 2  
99 Obec Mouchnice, do rukou starosty obce, 683 34 Nemočice  
100 Obec Moutnice, do rukou starosty obce, 664 55 Moutnice  
101 Obec Mutěnice, do rukou starosty obce, 696 11 Mutěnice  
102 Obec Násedlovice, do rukou starosty obce, Násedlovice 129, 696 36 Násedlovice  
103 Obec Nechvalín, do rukou starosty obce, 696 31 Bukovany u Hodonína  
104 Obec Němčany, do rukou starosty obce, Němčany 145, 684 01 Slavkov u Brna  
105 Obec Němčičky, do rukou starosty obce, Němčičky 99, 691 07 Němčičky u Břeclavi  
106 Obec Nemočovice, do rukou starosty obce, 683 33 Nesovice

- 107 Obec Nemotice, do rukou starosty obce, Nemotice 66, 683 34 Nemotice  
108 Obec Nenkovice, do rukou starosty obce, Nenkovice 37, 696 37 Nenkovice  
109 Obec Nesovice, do rukou starosty obce, Nesovice 305, 683 33 Nesovice  
110 Obec Nesvačilka, do rukou starosty obce, 664 54 Těšany  
111 Obec Nevojsice, do rukou starosty obce, Nevojsice 33, 685 01 Bučovice  
112 Obec Nikolčice, do rukou starosty obce, 690 02 Břeclav 2  
113 Obec Nížkovice, do rukou starosty obce, 683 56 Nížkovice  
114 Obec Nosislav, do rukou starosty obce, 691 64 Nosislav  
115 Obec Novosedly, do rukou starosty obce, 691 82 Novosedly na Moravě  
116 Obec Odovice, do rukou starosty obce, 664 65 Malešovice  
117 Obec Opatovice, do rukou starosty obce, 664 61 Rajhrad  
118 Obec Ostrovánky, do rukou starosty obce, 696 31 Bukovany u Hodonína  
119 Obec Osvětimany, do rukou starosty obce, 687 42 Osvětimany  
120 Obec Otmarov, do rukou starosty obce, 664 57 Měnin  
121 Obec Otínice, do rukou starosty obce, 683 54 Otínice  
122 Obec Pavlov, do rukou starosty obce, 690 02 Břeclav 2  
123 Obec Perná, do rukou starosty obce, 691 86 Perná  
124 Obec Podbřežice, do rukou starosty obce, 683 01 Podbřežice  
125 Obec Ponětovice, do rukou starosty obce, 664 51 Šlapanice u Brna  
126 Obec Popice, do rukou starosty obce, 691 27 Popice  
127 Obec Popovice, do rukou starosty obce, 664 61 Rajhrad  
128 Obec Pouzdřany, do rukou starosty obce, 691 26 Pouzdřany  
129 Obec Prace, do rukou starosty obce, 664 58 Prace  
130 Obec Prusy-Boškůvky, do rukou starosty obce, Prusy-Boškůvky 40, 682 01 Prusy-Boškůvky  
131 Obec Přibice, do rukou starosty obce, 691 24 Přibice  
132 Obec Přisotice, do rukou starosty obce, 664 63 Žabčice  
133 Obec Přitluky, do rukou starosty obce, 691 04 Přitluky  
134 Obec Rajhradice, do rukou starosty obce, 664 61 Rajhrad  
135 Obec Rakvice, do rukou starosty obce, 691 03 Rakvice  
136 Obec Rašovice, do rukou starosty obce, Rašovice 91, 685 01 Rašovice  
137 Obec Rebešovice, do rukou starosty obce, 664 61 Rajhrad  
138 Obec Rostěnice, do rukou starosty obce, 682 01 Vyskov  
139 Obec Sedlec, do rukou starosty obce, 691 21 Sedlec u Mikulova  
140 Obec Skalka, do rukou starosty obce, 696 48 Ježov  
141 Obec Skoronice, do rukou starosty obce, 696 41 Vlkůš u Kyjova  
142 Obec Snovídky, do rukou starosty obce, 683 34 Nemotice  
143 Obec Sobotovice, do rukou starosty obce, 664 67 Syrovice  
144 Obec Sobůlky, do rukou starosty obce, 697 01 Kyjov 1  
145 Obec Sokolnice, do rukou starosty obce, 664 52 Sokolnice  
146 Obec Starovice, do rukou starosty obce, 690 02 Břeclav 2  
147 Obec Starovičky, do rukou starosty obce, 690 02 Břeclav 2  
148 Obec Stavěšice, do rukou starosty obce, 696 38 Strážovice  
149 Obec Strachotín, do rukou starosty obce, 690 02 Břeclav 2  
150 Obec Strážovice, do rukou starosty obce, 696 38 Strážovice  
151 Obec Svatobořice - Místín, do rukou starosty obce, 696 04 Svatobořice  
152 Obec Syrovín, do rukou starosty obce, 696 84 Těmice u Hodonína  
153 Obec Šakvice, do rukou starosty obce, 691 67 Šakvice  
154 Obec Šaratice, do rukou starosty obce, 683 53 Šaratice  
155 Obec Šardice, do rukou starosty obce, 696 13 Šardice  
156 Obec Šitbořice, do rukou starosty obce, 691 76 Šitbořice  
157 Obec Šumice, do rukou starosty obce, 671 71 Loďnice u Moravského Krumlova  
158 Obec Telnice, do rukou starosty obce, 664 59 Telnice u Brna  
159 Obec Terezín, do rukou starosty obce, Terezín 55, 696 14 Čejč  
160 Obec Těšany, do rukou starosty obce, 664 54 Těšany  
161 Obec Tučapy, do rukou starosty obce, Tučapy 30, 687 09 Tučapy  
162 Obec Tvarožná, do rukou starosty obce, 664 05 Tvarožná  
163 Obec Uherčice, do rukou starosty obce, 691 62 Uherčice u Hustopečí  
164 Obec Uhřice, do rukou starosty obce, Uhřice 177, 696 34 Uhřice  
165 Obec Uhřice, do rukou starosty obce, Uhřice 56, 683 33 Nesovice  
166 Obec Újezd u Brna, do rukou starosty obce, 664 53 Újezd u Brna  
167 Obec Unkovice, do rukou starosty obce, 664 63 Žabčice  
168 Obec Vážany nad Litavou, do rukou starosty obce, Vážany nad Litavou 125, 684 01 Slavkov u Brna  
169 Obec Vážany, do rukou starosty obce, 682 01 Vyskov  
170 Obec Velešovice, do rukou starosty obce, 683 01 Velešovice  
171 Obec Velké Hostěrádky, do rukou starosty obce, Velké Hostěrádky 66, 691 74 Velké Hostěrádky  
172 Obec Velké Němčice, do rukou starosty obce, 691 63 Velké Němčice  
173 Obec Věteřov, do rukou starosty obce, 696 33 Archlebov  
174 Obec Vlkůš, do rukou starosty obce, 696 42 Vlkůš u Kyjova  
175 Obec Vojkovic, do rukou starosty obce, 667 01 Židlochovice  
176 Obec Vranovice, do rukou starosty obce, 691 25 Vranovice  
177 Obec Vrbice, do rukou starosty obce, 691 09 Vrbice u Břeclavi  
178 Obec Vřesovice, do rukou starosty obce, 697 01 Kyjov 1  
179 Obec Zaječí, do rukou starosty obce, 691 05 Zaječí

- 180 Obec Zbýšov, do rukou starosty obce, 683 52 Křenovice u Slavkova
- 181 Obec Žabčice, do rukou starosty obce, 664 63 Žabčice
- 182 Obec Žarošice, do rukou starosty obce, 696 34 Žarošice
- 183 Obec Žatčany, do rukou starosty obce, 664 53 Újezd u Brna
- 184 Obec Želetice, do rukou starosty obce, Želetice 189, 696 37 Želetice u Kyjova
- 185 Obec Žeravice, do rukou starosty obce, 696 47 Žeravice
- 186 Obec Žádovice, do rukou starosty obce, 696 49 Žádovice

**c) občanské hnutí:**

- 187. Hnutí Duha, Bratislavská 31, 602 00 Brno 2

**B) ostatním na vědomí po nabytí právní moci:**

- 1 Česká geologická služba - Geofond, odbor 331 - informací o nerostných surovinách, Kostelní 26, 170 06 Praha 7
- 2 Krajský úřad Jihomoravského kraje - OŽPZ, Žerotínovo nám. 3/5, 602 00 Brno 2
- 3 Krajský úřad Zlínského kraje, odbor životního prostředí a zemědělství, tř. Tomáše Bati 3792, 761 90 Zlín
- 4 Magistrát města Brna, OŽP, Kounicova 67, 601 67 Brno
- 5 Ministerstvo průmyslu a obchodu, odbor 6600 - surovinové politiky, Na Františku 32, 110 15 Praha 1
- 6 Ministerstvo zdravotnictví, Český inspektorát lázní a zříděl, Palackého nám. 4, 128 01 Praha 2
- 7 Ministerstvo životního prostředí, odbor 660 - geologie, Vršovická 65, 100 10 Praha 10
- 8 Ministerstvo životního prostředí, odbor výkonu státní správy VIII, tř. Kosmonautů 10, 779 00 Olomouc
- 9 Obvodní báňský úřad v Brně, Cejl 13, 601 42 Brno 1
- 10 Správa Chráněné krajinné oblasti Pálava, Náměstí 32, 692 01 Mikulov na Moravě
- 11 Transgas, a. s., Limuzská 12/3135, 1090 98 Praha 10
- 12 Unígeo a. s., divize Gasoil, Místecká 258, 720 02 Ostrava - Hrabová
- 13 Obvodní báňský úřad v Ostravě, Veleslavinova 18, 728 03 Ostrava

MŽP OVSS VII Brno - k archivaci

Posavadní stav			Vymezená zájmová plocha						Porovnání se stavem evidence právních vztahů					
Označení pozemku parc. číslem	Výměra parcely		Druh pozemku	Označení pozemku parc. číslem(KN)	Výměra parcely		Druh pozemku	Poznámka	Díl přechází z pozemku označeného v		Číslo listu vlast.	Výměra dílu		Označení dílu
	ha	m <sup>2</sup>			Způsob využití	ha			m <sup>2</sup>	Způsob využití		katastru nemovitostí	dřívější poz.evidence	
				KN						PK				
				183/7		72		část						
				186/2	1	54		část						
				185/6	12	76		část						
				celkem:		15 02								

SEZNAM SOUŘADNIC:

000000001001 562401.28 1172792.38  
000000001003 562423.95 1172812.32  
000000001004 562389.88 1172849.08  
000000001005 562367.61 1172828.95

Moravské řetavé doly, a.s. Prkova 807/6 Hodonín	Okres : <i>Vyškov</i>	Obec : <i>Snovídky</i>	K.Ú. : <i>Snovídky</i>
	Číslo zak.	Mapový list: <i>Bučovice 4-6/1</i>	Měř.: <i>1:2000</i>
<b>EVIDENČNÍ ÚDAJE o pozemcích</b>			


PLOCHA PRO VYNĚTÍ Sno 2

Dne: 8.12.2003

Vyhotovil: K



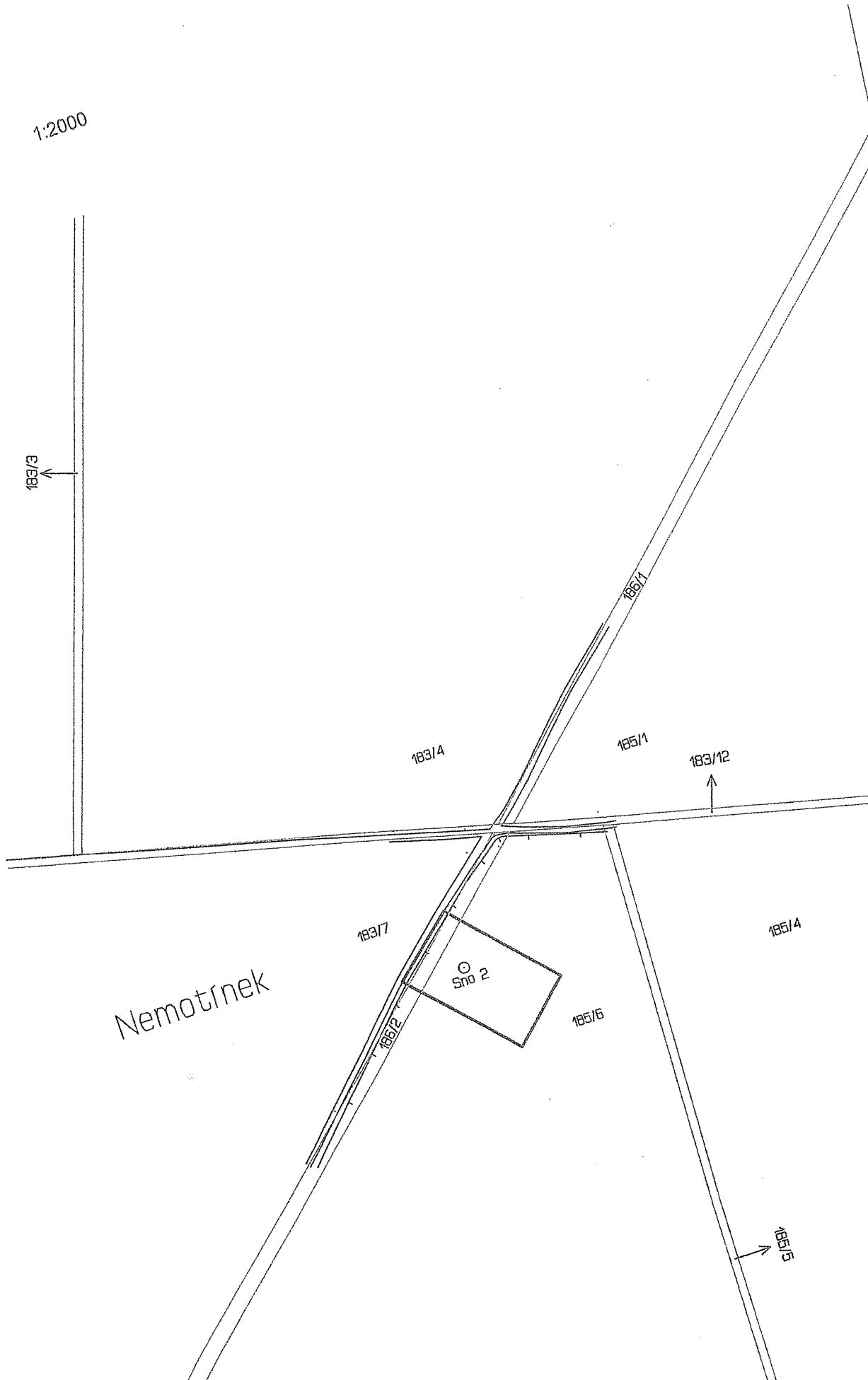
Potvrdil:



Datum, razítko, podpis

*12.12.2003*

Snímek katastrální mapy 1:2000





Snímek mapy KM-D

V prostředním kopci

988/1

Zd 22  
988/2

988/4

988/3

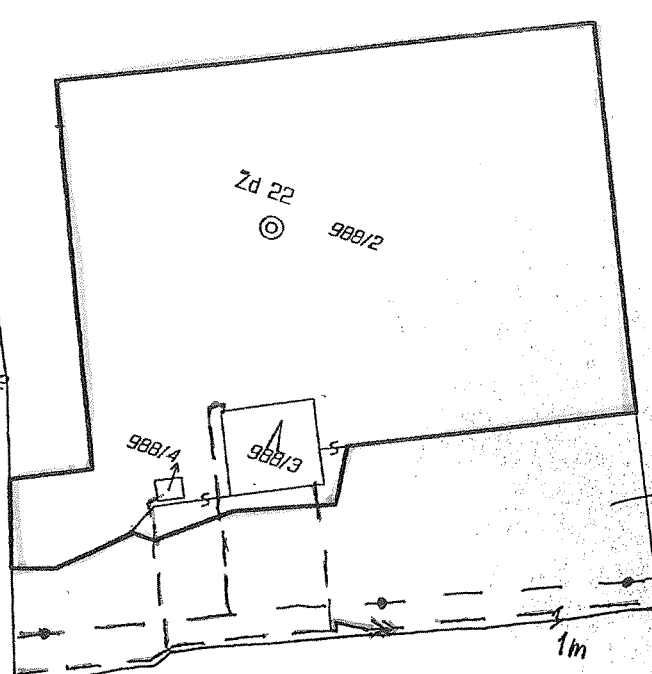
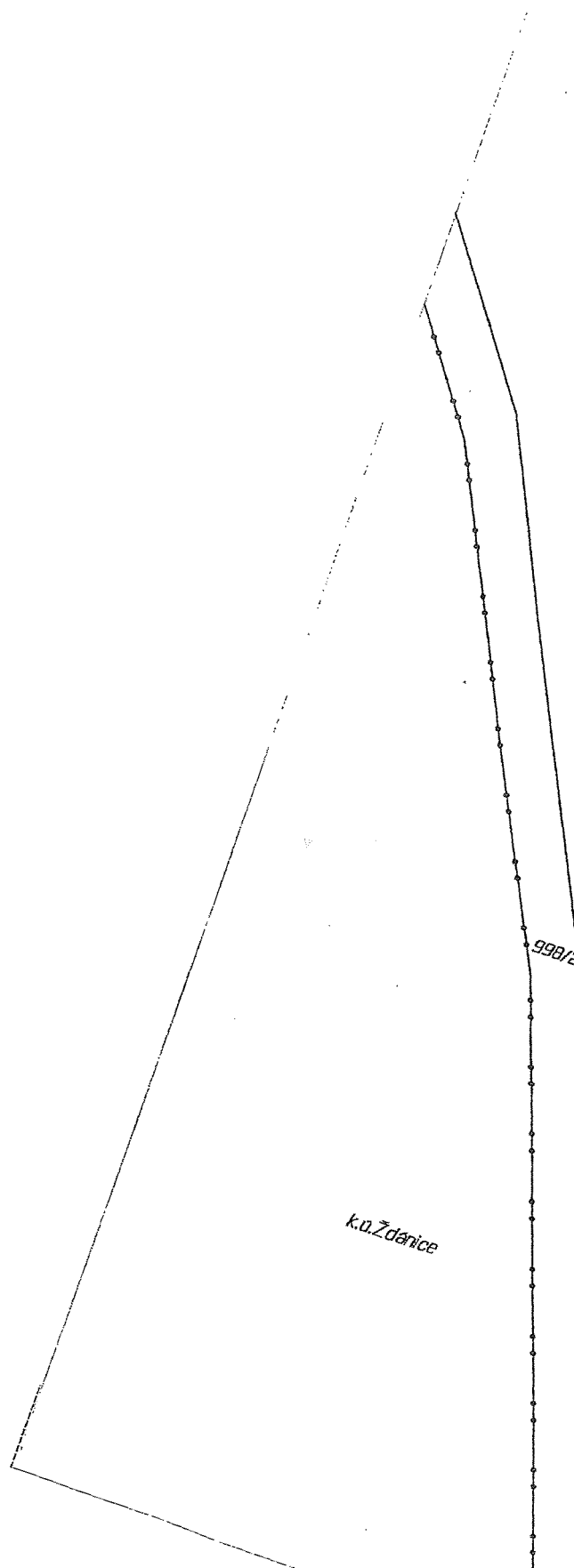
omezeni  
184

1m

k.ú. Žďarice



k.ú. Nevojice

998/2



Dosavadní stav			Vymezená zájmová plocha					Porovnání se stavem evidence právních vztahů						
Označení pozemku parc. číslem	Výměra parcely		Druh pozemku Způsob využití	Označení pozemku parc. číslem(KN)	Výměra parcely		Druh pozemku Způsob využití	Poznámka	Díl přechází z pozemku označeného v		Číslo listu vlast.	Výměra dílu		Označení dílu
	ha	m <sup>2</sup>			ha	m <sup>2</sup>			katastru nemovitostí	dřívější poz.evidence		ha	m <sup>2</sup>	
				KM-D 992		53 85		část						
				CELKEM		53 85								
					č.b	Y		X						
					1	566185.06		1173586.83						
					4	566143.73		1173560.85						
					5	566148.69		1173554.74						
					6	566151.71		1173556.98						
					8	566155.98		1173552.24						
					9	566160.50		1173554.37						
					10	566197.99		1173509.12						
					11	566227.85		1173533.94						
					110	566131.88		1173582.78						
					112	566165.21		1173611.49						
					1001	565895.72		1173579.06						
					1002	565890.35		1173592.50						
					1003	565907.88		1173592.42						
					1004	565932.67		1173592.45						
					1005	565933.55		1173595.86						
					1006	566097.75		1173577.61						
					1007	566096.20		1173574.55						
					1011	566118.49		1173571.57						

Moravské naftové doly, a.s. Úprkova 807/6, Hodonín	Okres : Vyškov	Obec : Nevojice	K.Ú. : Nevojice
	Číslo zak.	Mapový list: KM-D	Měř.: 1:1000 2
	<b>EVIDENČNÍ ÚDAJE o pozemcích</b>		

Plocha u trsu sond Žd-21,77	Potvrdil: 
Dne: 8.8.2007	
Vyhotovil: 	

Snímek mapy KM-D

Λ  
968

Λ  
967

Žd 21  
⊙

omezení pozemku  
467 m<sup>2</sup>

Λ  
992

Lesy

965

966

Dosavadní stav			Vymezená zájmová plocha					Porovnání se stavem evidence právních vztahů						
Označení pozemku parc. číslem	Výměra parcely		Druh pozemku Způsob využití	Označení pozemku parc. číslem(KN)	Výměra parcely		Druh pozemku Způsob využití	Poznámka	Díl přechází z pozemku označeného v		Číslo listu vlast.	Výměra dílu		Označení dílu
	ha	m <sup>2</sup>			ha	m <sup>2</sup>			katastru nemovitostí	dřívější poz.evidence		ha	m <sup>2</sup>	
				KM-D		30 49		celá						
				965/2		1 41		celá						
				965/3				celá						
				965/4		9		celá						
				CELKEM		31 99								
					č.b	Y	X							
					101	565590.56	1173689.15							
					102	565588.71	1173701.60							
					103	565592.88	1173696.92							
					104	565605.78	1173692.14							
					105	565608.06	1173692.47							
					106	565608.33	1173690.90							
					107	565622.21	1173693.03							
					108	565621.95	1173694.52							
					109	565624.81	1173695.12							
					110	565624.53	1173696.76							
					111	565633.50	1173698.66							
					112	565633.64	1173697.82							
					113	565636.74	1173698.48							
					114	565637.03	1173696.74							
					115	565640.30	1173697.44							
					116	565678.82	1173709.11							
					117	565679.72	1173696.21							
					118	565681.34	1173688.78							
					119	565685.35	1173670.33							
					120	565692.49	1173637.57							
					121	565650.68	1173630.63							
					122	565642.00	1173681.66							
					123	565637.84	1173680.90							
					124	565636.20	1173690.57							
					125	565632.68	1173689.92							
					126	565632.50	1173690.96							
					127	565628.89	1173690.29							
					128	565628.71	1173691.36							
					129	565603.09	1173687.17							

Moravské naftové doly, a.s. Úprkova 807/6, Hodonín	Okres : Vyškov	Obec : Nevojice	K.Ú. : Nevojice
	Číslo zak.	Mapový list: KM-D	Měř. : 1:1000

## EVIDENČNÍ ÚDAJE o pozemcích

Plocha u trsu sond Žd-20,32,33,35

Potvrdil:

Dne: 3.8.2007

Vyhotovil:

Datum, razítko, podpis

odd 504 B

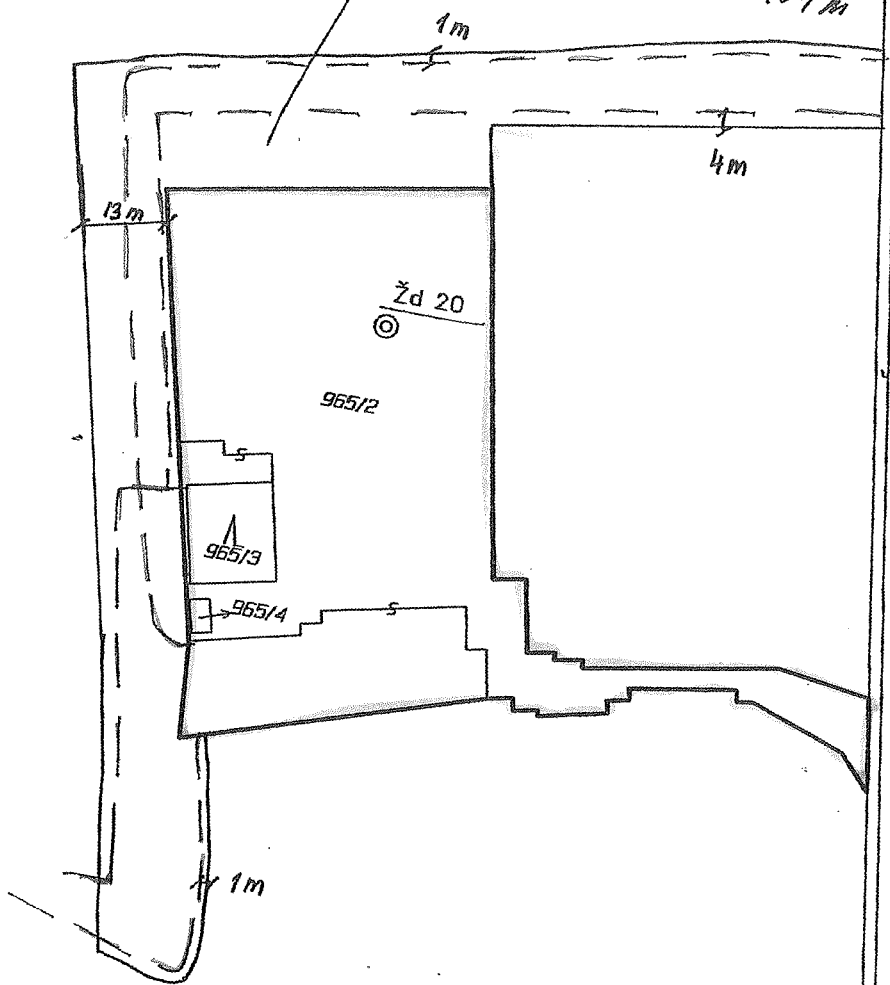
k.a. Nevodjice

k.a. Sn...


965/1

1004/1

omezení pozemky 3109 m<sup>2</sup>



Dosavadní stav			Vymezená zájmová plocha					Porovnání se stavem evidence právních vztahů						
Označení pozemku parc. číslem	Výměra parcely		Druh pozemku Způsob využití	Označení pozemku číslem(KN)	Výměra parcely		Druh pozemku Způsob využití	Poznámka	Díl přechází z pozemku označeného v		Číslo listu vlast.	Výměra dílu		Označení dílu
	ha	m <sup>2</sup>			ha	m <sup>2</sup>			katastru nemovitostí	dřívější poz.evidence		ha	m <sup>2</sup>	
				KM-D 988/1		27 67		část						
				CELKEM		27 67								
					č.b	Y	X							
					1	566565.89	1173120.52							
					2	566610.23	1173110.60							
					3	566597.55	1173113.62							
					4	566609.76	1173107.47							
					5	566612.39	1173106.55							
					6	566604.25	1173073.55							
					7	566606.78	1173072.65							
					8	566605.82	1173059.12							
					9	566560.73	1173070.98							
					10	566561.30	1173073.65							
					11	566554.34	1173075.52							
					13	566604.61	1173059.00							
					14	566601.67	1173060.15							
					15	566595.85	1173032.99							
					16	566599.06	1173032.24							
					17	566605.46	1173111.74							
					18	566616.19	1173115.82							
					19	566612.66	1173118.04							
					20	566623.68	1173142.38							
					21	566619.78	1173143.29							
					22	566626.75	1173158.52							
					23	566622.83	1173159.35							

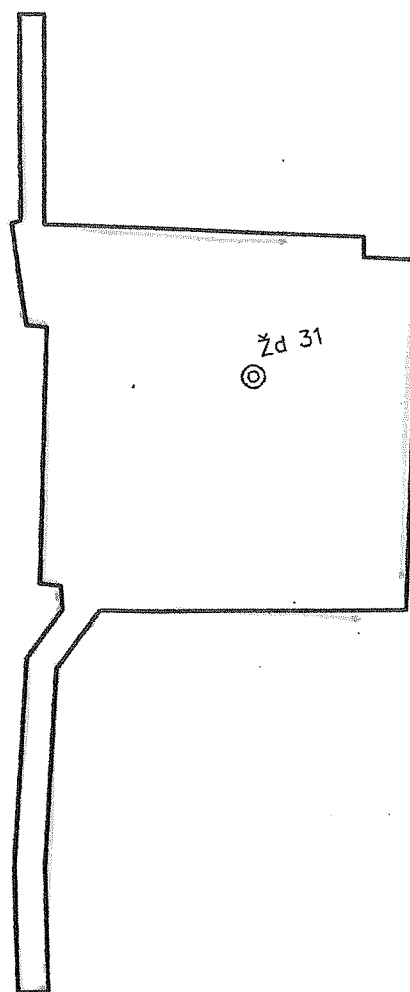
Moravské naftové doly, a.s. Úprkova 807/6, Hodonín	Okres : Vyškov	Obec : Nevojice	K.U. : Nevojice
	Číslo zak.	Mapový list: KM-D	Měř.: 1:1000
<b>EVIDENČNÍ ÚDAJE o pozemcích</b>			
Plocha u trsu sond Žd-31,94,95		Potvrdil:	
Dne: 8.8.2007			
Vyhoto			
		Datum, razítko, podpis 8.8.2007 72/2007	

Snímek mapy KM-D

1:1000<sup>1)</sup>

V prostředním kopci

∟  
988/1

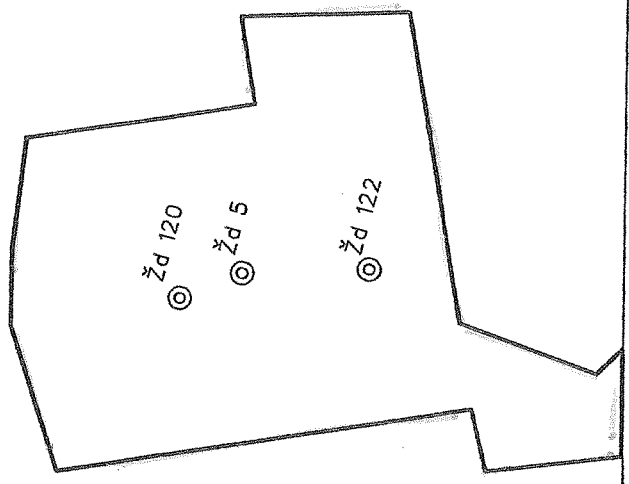




Snímek mapy DKM



Lovecko



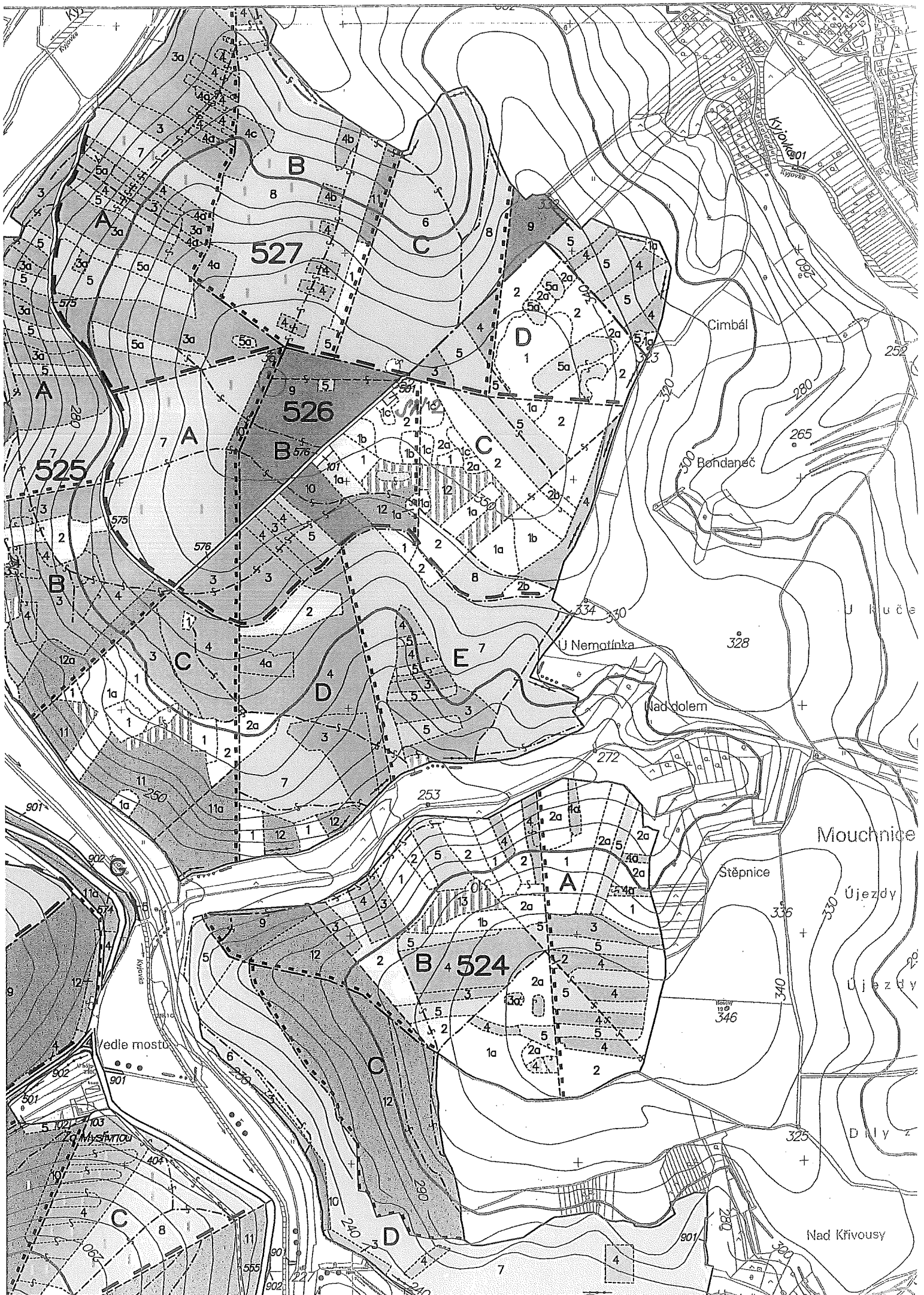
2676/1

2605

5

261

278





505

424

423

504

502

501

226

301

303

302

Nad koupalištěm

U Včelice

U Bůka

U Parníků

Svinčid

U Yostanu

Pod Paseřovkou

U Mlýna

U Psa

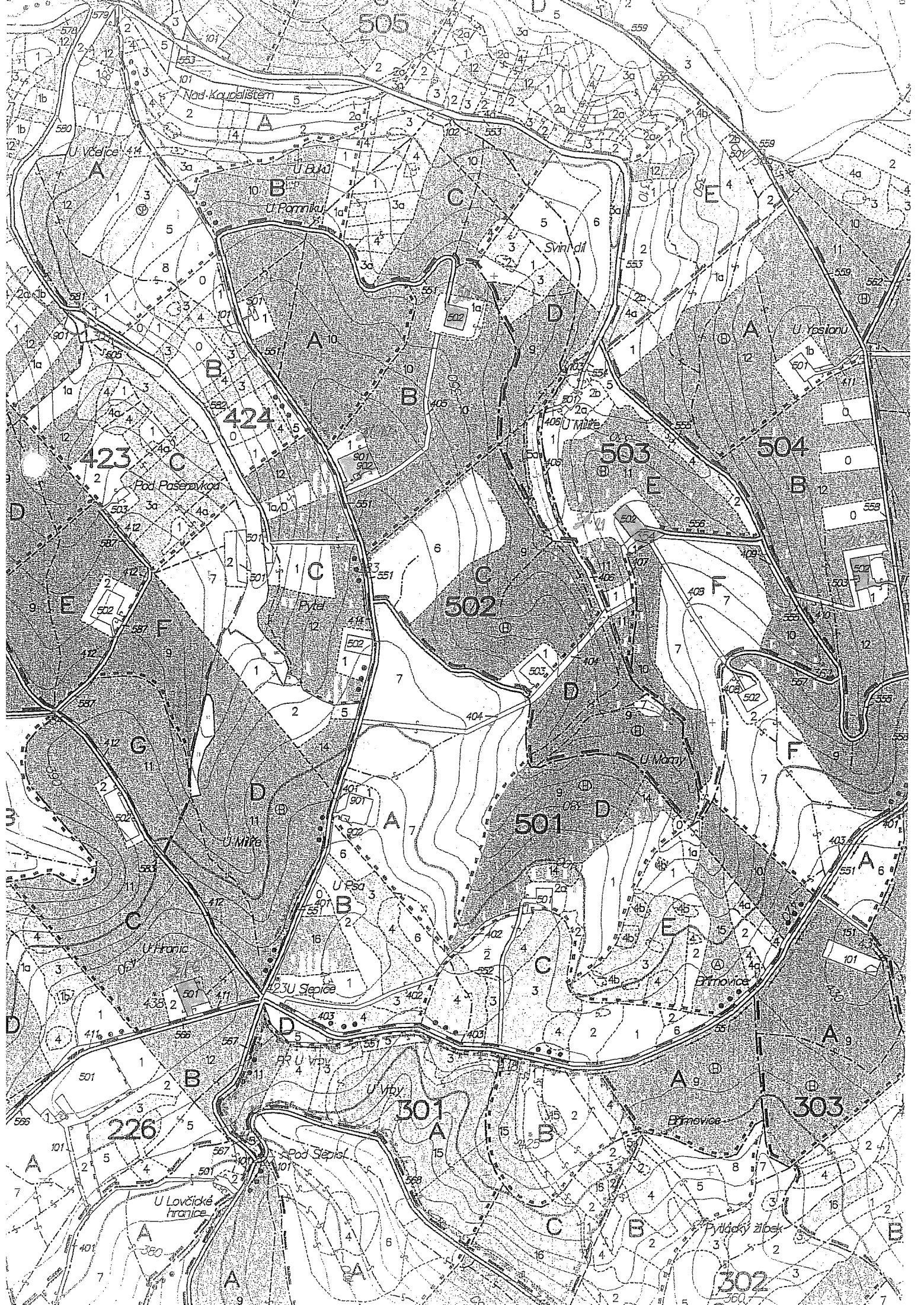
U Hranic

U Vrb

Pod Šepířem

U Lovčické hranice


Pylácký žlebek



10.6.1997

# Obvodní báňský úřad v Brně

Cejl 13, PSČ 601 42



Moravské naftové doly a.s.  
Úprkova 6  
695 30 HODONÍN

VAŠ DOPIS ZNAČKY / ZE DNE

NAŠE ZNAČKA  
808/97-511-08

VYŘIZUJE / LINKA

BRNO

21.5.1997

Věc:

Povolení hornické činnosti v DP Ždánice pro lokalitu výhradního ložiska ropy a zemního plynu Krystalinikem I.

K vaší žádosti ze dne 16.1.1997 / č.j. OBŮ 247/97/ a na základě výsledků ústního jednání, které se konalo dne 14.2.97 na MND a.s. v Hodoníně,

## POVOLUJE

Obvodní báňský úřad v Brně podle § 17, odst.4 zákona ČNR č.61/1988 Sb., ve znění pozdějších předpisů o hornické činnosti, výbušninách a o státní báňské správě a podle vyhlášky ČBŮ č. 104/1988 Sb, ve znění vyhl.č. 242/1993 Sb, o hospodárném využívání výhradních ložisek o povolování a ohlašování hornické činnosti a ohlašování činnosti prováděné hornickým způsobem, hornickou činnost v dobývacím prostoru Ždánice č. 4 0035 při **exploataci** výhradního ložiska ropy a zemního plynu na ložisku Krystalinikem I.

Předmětná těžební činnost se povoluje v rozsahu vyznačeném v dokumentaci " Plán těžby naleziště Ždánice, schválené vedoucím organizace dne 16.1.1997, která je přílohou Vaší žádosti.

Při provádění těžební činnosti musí být dodržen výše uvedený plán a tyto další

### Podmínky :

- 1/ Zajišťování a realizování dané hornické činnosti / HČ/ bude prováděno v hranicích stanoveného dobývacího prostoru /DP/ oprávněnou organizací v souladu s platnými horními a souvisejícími předpisy.
- 2/ Při realizování dané HČ musí být zajišťována průběžná měření, sledování , vyhodnocování a evidování o vývoji těžby

kapalných a plyných médií ložiskových poměrů, vývoji ložiskového tlaku, planového faktoru a vývoje hranic voda-ropa - plyn.

- 3/ Čerpání finančních rezerv na sanaci a rekultivaci pozemků dotčených danou HČ budou zajišťovány v souladu s vypracovanou dokumentací a v souladu s platnými horními předpisy v potřebné výši na základě vydání povolení od OBÚ.
- 4/ Při zajišťování dané HČ musí být plněny podmínky z platných rozhodnutí a souhlasů o **vynětí** pozemků z LPF / ZPF/ :
  - rozhodnutí RŽP OkÚ Hodonín č.j. ŽP/95/54/3792/221 /§4/ ze dne 4.12.1995,
  - Rozhodnutí RŽP OkÚ Hodonín č.j.ŽP/94/54/295/221 / § 4/ ze dne 1.6.1994,
  - Rozhodnutí RŽP OkÚ Hodonín č.j. ŽP/97/54/379/221 ze dne 24.1.1997,
  - Rozhodnutí RŽP OkÚ Hodonín č.j. ŽP/94/54/115/221 ze dne 14.1.1994,
  - Rozhodnutí RŽP OkÚ Hodonín č.j. ŽP 93/54/3340/221 /D/ ze dne 2.11. 1993,
  - Rozhodnutí RŽP OkÚ hodonín č.j. ŽP/97/54/379/221 ze dne 24.1.1997,
  - Rozhodnutí RŽP OkÚ Hodonín č.j. ŽP/94/54/3864/221 / §4/ ze dne 30.12.1994,
  - Rozhodnutí RŽP OkÚ Vyškov, zn. ŽP 1089/94-221, ze dne 29.7.1994,
  - Rozhodnutí RŽP OkÚ Vyškov zn. ŽP 1/95-221 ze dne 3.1.1995,
  - Rozhodnutí RŽP OkÚ Vyškov zn. ŽP 2101/95-221 ze dne 14.12.1995,
  - Rozhodnutí RŽP OkÚ Vyškov zn. Les.434/93-221 ze dne 30.8.1993,
  - Rozhodnutí VLHZ ONV Vyškov č.j. Les/55/86 - zn.221 ze dne 12.2.1986
  - Rozhodnutí ministerstva lesního a vodního hospodářství a dřevozpracujícího průmyslu ČR, č.j. 25 569/1211/OSS/88 ze dne 20.5.1988,
  - Rozhodnutí JmKNV, OVLHZ zn. Les 2998/86/221/Pro ze dne 25.4.1987
- 5/ Pro zajištění bezpečnosti v DP ve vztahu k provozovanému objektu střelnice, musí být dokončena novelizace uzavřené dohody s orgánem příslušného vojenského útvaru.
- 6/ Bude dokončeno uzavření příslušných dohod s kompetentními orgány RŽP OkÚ Vyškov a Hodonín a s organizací Lesy ČR s.p. k problematikám, které se týkají organizování a provádění jakýchkoliv honů a lovů zvěře v hranicích stanoveného DP.

- 7/ S ohledem na stávající časové omezení dohod k zajišťování HČ na lesních pozemcích musí být dokončeno uzavření nových dohod o vyřešení majetkoprávních vztahů k pozemkům s jejich majiteli.
- 8/ Musí být zajišťováno plnění podmínek z vyjádření MŽP ČR ÚO BR v Brně, které zní / citace/:
- " .. z hlediska ochrany výhradních ložisek nerostů nemá ÚOBR MŽP ČR námitek proti pokračování hornické činnosti v DP Ždánice v rozsahu " Plánu těžby naleziště Ždánice, zpracovaného organizací MND a.s. Hodonín v Ol/1997 v časovém horizontu do cca r. 2014. Zdůrazňuje se, že při této hornické činnosti je nutno dodržet podmínky ochrany životního prostředí dané RŽP Okresních úřadů Hodonín a Vyškov. Zejména se jedná o technicky dokonalé zabezpečení pracoviště pro exploataci, dopravu a zpracování ropy i zemního plynu tak, aby nemohlo dojít k úniku především ropy do horninového prostředí, nebo do podzemních i povrchových vod nad výhradním ložiskem a aby nedošlo k ohrožení nebo zhoršení životního prostředí " .
- / spis MŽP ČR ÚO Brno ze dne 26.2.1997, č.j. OBÚ 905/97/
- 9/ Musí být zajišťováno plnění podmínek z vyjádření RŽP Oků v Hodoníně, které zní / citace/ :
- " pracemi nesmějí být poškozeny lesní porosty, ani volně rostoucí dřeviny. K pracem v přírodní rezervaci " U vrby a jejím ochranném pásmu musí být vyžádán souhlas RŽP Oků Hodonín " .
- " Z vodohospodářského hlediska je těžba možná za podmínky, že veškerá pracoviště sloužící k těžbě, dopravě a zpracování ropy, budou dokonale zabezpečena před možností úniku ropy do horninového prostředí nebo povrchové či podzemní vody tak, jak stanoví vyhl.č.6/1977 Sb., a pro případné havarijní úniky bude předem zpracován a schválen " Plán opatření pro případ havarijního zhoršení jakosti vod" tak, jak stanoví zmíněná vyhláška.
  - " Při provádění těžby a následné rekultivaci dotčených zemědělských pozemků požadujeme dodržovat podmínky stanovené v rozhodnutích, příp.souhlasích vydaných příslušným orgánem ochrany ZPF",
  - " SSL doporučuje v rámci možností používané technologie využívat existující sondy. V případě dotčení pozemků určených k plnění funkcí lesa je nutné **vynětí** / spis RŽP Oků Hodonín č.j. ŽP/96/vyj.-3502 ze dne 28.12.1996, č.j. OBÚ 304/97/.
- 10/ Musí být zajišťováno plnění podmínek z vyjádření RŽP Oků ve Vyškově, které zní / citace/:
- " Vodohospodářský orgán zjistil, že navrhované prodloužení těžby do roku 2014 je z hlediska vodohospodářského možné za předpokladu splnění těchto podmínek:

- a/ konstrukce podlahy a zařízení prostorů provozů, kde dochází k manipulaci s látkami nebezpečnými vodám nebo budou v těchto prostorách umístěny stroje či zařízení s náplní těchto látek / vyhl. MLHV ČR č. 6/1977 Sb. / , musí být upraveny tak, aby při event. havarijním úniku těchto látek, nebo při úklidu bylo zjištěno jejich zachycení a vyloučen únik do podzemních vod a venkovního prostoru.
- b/ Zkoušky těsnosti potrubních rozvodů požadujeme provádět podle ČSN 75 3415 v souvislosti s ČSN 83 0916:  
- u ocel. potrubí původního s rizikem havarie z příčiny důlkové koroze jednou za rok,  
- u nového sklolaminátového potrubí s garancí životnosti 20 let nejméně jednou za 5 let,  
- u nádrží dle cit. ČSN. Protokoly z provedených zkoušek budou zasílány vodospod. orgánu.
- c/ Jednotlivá pracoviště vrtů-těžebních ploš<sup>en</sup> budou doplněna o monitoring stavu horninového prostředí, měření a vyhodnocení podle metodického pokynu MŽP ČR z 31.7.96, bude prováděno na všech těžebních pracovištích jednou za rok. Výsledky budou zasílány vodohospod. orgánu.
- d/ Dokumentace k případným úpravám jednotlivých těžebních ploš<sup>in</sup> k jejich likvidaci a sanaci a výměně potrubí budou jednotlivě předkládány vodohospod. orgánu k posouzení, jejich součástí bude i vyhodnocení stavu horninového prostředí podle předchozího bodu.
- e/ Veškeré odpadní vody musí být neškodně likvidovány na zařízení k tomu určenému.
- f/ Výše uvedený výčet podmínek a požadavků nezbavuje investora / provozovatele/ povinnosti dodržovat ustanovení plynouc<sup>í</sup> z příslušných obecně závazných předpisů pro předmětnou stavbu a provoz.
- "většina zájmového území ložiska Ždánice se nachází v prostoru přírodního parku Ždánický les, je proto zcela nezbytné, aby rekultivační zásahy byly prováděny citlivě a se zřetelem k této skutečnosti".
  - " na zájmové ploše sondy Ždánice 69, která je umístěna částečně na ZPF, bude provedeno na žádost investora dočasné odnětí zemědělské půdy ze ZPF s následnou rekultivací za předpokladu splnění následujících podmínek :
  - dodržování zák. č. 334/92 Sb. § 8 a vyhl. č. 13/94 Sb. <sup>MIP</sup>
  - před prováděním rekultivace provést rozbor zeminy na možnost kontaminace půdy ropnými a jinými

látkami. Výsledek předložit orgánu ochrany ZPF.

- ukončení poslední etapy biologické rekultivace bude oznámeno orgánu ochrany ZPF, který vydal rozhodnutí o odvozech, že rekultivace byla ukončena, aby mohlo být provedeno převzetí rekultivovaných pozemků vlastníky nebo nájemci a aby mohla být ukončena povinnost platit odvody za odnětí této půdy.
- V maximální možné míře využívat stávajících ploch sond, které jsou vyňaty z LPF.
- V případě rozšiřování stávajících ploch vyjmutých z LPF, nebo při záboru nových ploch, toto projednat s vlastníkem lesa a dále postupovat dle ustanovení zákona č. 289/95 Sb. a vyhlášky č. 77/96 Sb.
- " K vlastnímu plánu těžby nemá příslušný orgán státní správy v odpadovém hospodářství připomínek. Plán sanace a rekultivace území dotčeného těžbou / kap. 1.15/. Dle zákona č. 238/91 Sb. o odpadech v platném znění a souvisejících předpisů jsou zemina a stavební odpady znečištěné obsahem ropných látek zvláštním a nebezpečným odpadem / kat.č. 31423, 31426, atd./ a musí být v plném rozsahu likvidovány na zařízení k tomu určeném. Z tohoto důvodu doporučujeme v okolí sond provádět monitoring pro vyloučení kontaminace v neodtěžených vrstvách. Monitoring doporučujeme provádět po dobu 5-ti let po ukončení rekultivace / [redacted] /" / spis RZP OKU výškov zn.ŽP/2732/96 ze dne 13.3.1997/.

- 11/ Musí být plněny podmínky z vyjádření města Ždánice, která zní / citace/ :  
  
" při případných nových záborech lesních porostů pro účely průzkumu z těžby budou tyto v předstihu konzultovány s vedením města". / spis města Ždánice z 9.1.1997, příloha č.8 v dokumentaci plánu těžby/.
- 12/ Ostatní HČ / plán zajištění nebo plán likvidace, případně plán těžební otvírky/, musí být předmětem samostatného povolovacího řízení.
- 13/ Všechny nové skutečnosti a zajištění, které by mohly mít vliv na toto povolení, musí být bezodkladně oznámeny na OBÚ.
- 14/ S tímto rozhodnutím musí být seznámen určený vedoucí pracovník a všichni pracovníci, kterých se to týká.
- 15/ Časově se platnost tohoto rozhodnutí omezuje na dobu potřebnou k vytěžení zásob vyhrazeného nerostu pro ložisko krystalíniku I.

Odůvodnění:

Předmětnou HČ bude provádět organizace v hranicích stanoveného dobývacího prostoru, která splňuje podmínky horních předpisů ve vztahu k oprávnění a odborné způsobilosti pro stanovené funkce, na lokalitě výhraního ložiska Krystalinikum I.

Ze strany účastníků řízení a dotčených orgánů státní správy nebyly vzneseny žádné nesouhlasy s povolení pokračování těžební činnosti na daném ložisku v DP Ždánice s tím, že stanovené podmínky a požadavky byly zahrnuty do podmínek tohoto rozhodnutí.

Majetkoprávní vztahy k pozemkům, které s danou HČ souvisí, jsou řešeny uzavřením příslušných dohod s jejich majiteli.

Při dodržení platných ustanovení horních a souvisejících předpisů plánu těžby a podmínek tohoto rozhodnutí jsou vytvořeny podmínky k zajištění bezpečnosti provozu a ostatního právem chráněného zájmu. Proto bylo rozhodnuto jak výše uvedeno.

V souladu s platnými ust. zákona č. 20/1996 Sb., byl stanoven správní poplatek povolení dané HČ ve výši 1.000,-Kč, který byl uhrazen kolkovými známkami vylepenými na originál tohoto rozhodnutí.

Proti tomuto rozhodnutí je možné podle ust. § 54 zákona č. 71/1967 Sb., o správním řízení / správní řád / podat odvolání k ČBÚ v Praze do 15-ti dnů ode dne jeho oznámení prostřednictvím OBÚ v Brně.

rozdělovník :

- 1/ MŽP ČR ÚO BR, Žerotínovo nám. 3/5, 601 56 Brno
- 2/ Okresní úřad RŽP v Hodoníně, Národní tř.25. 695 01 Hodonín
- 3/ Okresní úřad RŽP ve Vyškově, Nádražní 7, 682 12 Vyškov
- 4/ MěÚ ve Ždánicích, k rukám p.starosty, Městečko 787,696 32 Ždánice
- 5/ MěÚ ve Ždánicích, stavební odbor, 696 32 Ždánice
- 6/ OÚ v Nevojcích k rukám p.starosty, 685 01 Bučovice
- 7/ OÚ v Nemoticích, k rukám p.starosty,683 34 Nemotice
- 8/ Lesy ČR, s.p., ved.majetkoprávního odboru [redacted],  
Přemyslova 1106 , 501 68 Hradec Králové
- 9/ Lesy ČR, s.p. Lesní správa v Bučovicích, 685 01 Bučovice
- 10/MND, a.s. V Hodoníně

# Obvodní báňský úřad v Brně

Čejl 13, PSČ 601 42

144/7. J. 97/S

*Grigorijski Pto  
Egypce: ser. G. E  
PVT*

Moravské naftové doly a.s.  
Hodonín  
Úprkova 6  
695 30 H o d o n í n

VÁS DOPIS ZNAČKY / ZE DNE

NAŠE ZNAČKA

VYŘIZUJE / LINKA

BRNO

Věc:

3372/97-511-08

██████████

29.7.1997

Nové znění bodu č. 6 podmínek z rozhodnutí  
o povolení hornické činnosti (HČ) v DP Ždánice

Obvodní báňský úřad v Brně na základě odvolání organizace Lesy ČR, s.p., Oblastní inspektorát Brno, ze dne 23.6.1997 (č.j. OBÚ 2873/97) proti rozhodnutí OBÚ zn. 808/97-511-08 ze dne 21.5.1997, o povolení HČ v DP Ždánice pro lokalitu výhradního ložiska ropy a zemního plynu Krystalinikum I a výsledku projednání tohoto odvolání s touto organizací a organizací MND, a.s. Hodonín dne 21.7.1997 na OBÚ (č.j. 3372/97), stejně tak projednání s dotčenými orgány státní správy RŽP OkÚ ve Vyškově 22.7.1997 (č.j. OBÚ 3375/97) a RŽP OkÚ v Hodoníně zn. ŽP/97/53/4951 ze dne 24.7.1997 v souladu s ust. § 57 odst. 1 zákona č. 71/1967 Sb o správním řízení (správní řád)

## S T A N O V Í :

1. Ruší se znění bodu č. 6 podmínek z rozhodnutí OBÚ zn.808/97-511-08 ze dne 21.5.1997, které zní (citace):  
"Bude dokončeno uzavření příslušných dohod s kompetentními orgány RŽP OkÚ Vyškov a Hodonín a s organizací Lesy ČR, s.p. k problematikám, které se dotýkají organizování a provádění jakýchkoliv honů a lovů zvěře v hranicích stanovného DP".
2. Nové znění bodu č. 6 v předmětném rozhodnutí zní (citace):  
"Bude zajištěno projednání s OkÚ RŽP Vyškov k problematikám honů a lovů zvěře v hranicích DP."
3. V ostatním podmínky z rozhodnutí zn. 808/97-511-08 ze dne 21.5.1997 zůstávají v platnosti a rozhodnutí platí pro HČ v daném DP.

## O D Ů V O D N Ě N Í :

Proti rozhodnutí o povolení HČ v DP Ždánice v zákonné lhůtě podala odvolání organizace Lesy ČR, s.p., Oblastní inspektorát Brno.

TELEF



IČO  
025844

FAX: 45211178

OBÚ v Brně s přihlédnutím k ust. § 57 odst 1 zák.č.71/1967Sb o správním řízení (správní řád) projednal toto odvolání s touto organizací a MND, a.s., Hodonín 21.7.1997 a na základě závěrů z tohoto projednání bylo zajištěno následně projednání s dotčenými orgány RŽP OkÚ, kterých se znění bodu č. 6 podmínek z předmětného rozhodnutí OBÚ zn. 808/97-511-08 ze dne 21.7.1997 dotýká.

S přihlédnutím k souhlasnému vyjádření všech, kterých se daná podmínka bodu č. 6 týká, mohlo být v souladu s citovaným ustanovením zák. č. 71/1967 Sb rozhodnuto OBÚ o novém znění daného bodu podmínek.

Proto bylo rozhodnuto jak výše uvedeno.

Proti tomuto rozhodnutí je možno podle ust. § 54 zák. č. 71/1967 Sb podat do 15 dnů ode dne jeho oznámení odvolání k ČBÚ v Praze cestou OBÚ v Brně.

Rozdělovník:

1. MŽP ČR ÚO pro brn. oblast  
Žerotínovo nám. 3/5, 602 00 Brno
2. OkÚ - RŽP Hodonín  
Národní tř. 25, 695 01 Hodonín
3. OkÚ - RŽP Vyškov  
Nádražní 7  
682 12 Vyškov
4. MěÚ ve Ždánicích  
Městečko 787, 696 32 Ždánice
5. MěÚ ve Ždánicích, stav.odbor  
696 32 Ždánice
6. Obecní úřad v Nevojcích  
685 01 Bučovice
7. Obecní úřad v Nemoticích  
683 34 Nemotice
8. Lesy ČR, s.p., ved. majetkopráv.  
odboru [redacted]  
Přemyslova 1106, 501 68 Hradec Králové
9. Lesy ČR s.p., obl.inspektorát Brno  
Dukelská 89, 614 00 Brno
10. Lesy ČR s.p., Lesní správa v Bučovicích  
685 01 Bučovice
11. MND, a.s., v Hodoníně  
Úprkova 6, 695 30 Hodonín



## Plná moc

Společnost **MND a.s.**, se sídlem Hodonín, Úprkova 807/6, PSČ 695 01, Česká republika, IČ: 28483006, zapsaná v obchodním rejstříku u Krajského soudu v Brně, sp. zn. B.6209 (dále jen „Zmocnitel“ či „Společnost“), zastoupená níže uvedenými členy představenstva,

**zplnomocňuje tímto zaměstnance Společnosti:**

## Power of Attorney

Company **MND a.s.**, with its registered office in Hodonín, Úprkova 807/6, Postal Code 695 01, the Czech Republic, Identification No.: 28483006, registered in the Commercial Register kept with the Regional Court in Brno, Reg. No. B.6209, (hereinafter referred to as “Principal” or “Company”), represented by the below mentioned member of the Board of Directors,

**hereby authorizes the employee of the Company:**

(dále jen „Zmocněnec“), takto:

I.

Zmocněnec je v rámci výkonu funkce „Generální ředitel“ oprávněn samostatně jednat jménem Zmocnitele a zastupovat Zmocnitele vůči všem institucím, orgánům organizací, fyzickým osobám či jiným třetím osobám, zejména pak vůči orgánům státní správy a samosprávy, soudním a rozhodčím orgánům, vůči orgánům činným v trestním řízení, dále vůči bankám či jiným finančním institucím, apod.

Zmocněnec je rovněž oprávněn samostatně jednat jménem Zmocnitele v jakékoli záležitosti i v případech, že je pro takové jednání zákonem vyžadována zvláštní plná moc (zejména, nikoli však pouze, podle § 84 notářského řádu, apod., případně podle jakýchkoli ustanovení zákona č. 89/2012 Sb., občanského zákoníku či zákona č. 90/2012 Sb., o obchodních korporacích).

Zmocněnec je samostatně oprávněn zejména:

- a) podepisovat prohlášení, smlouvy, dohody, či jakékoli jiné dokumenty jménem Zmocnitele, za podmínky, že hodnota plnění, které je předmětem těchto dokumentů, nepřesahuje 1 000 000 Kč (bez DPH) resp. ekvivalentu v jiné měně;
- b) zřizovat, rušit bankovní účty společnosti a podepisovat bankovní dokumenty vztahující se k těmto právním jednáním;
- c) podepisovat jakékoli smluvní či jiné právní akty nebo činit i jiná jednání v rámci pracovněprávních vztahů;

(hereinafter the “Attorney”), as follows:

I.

The Attorney is, within the exercise of his function of Company’s **General Manager (CEO)**, entitled to individually act on behalf of the Principal and represent the Principal towards all institutions, authorities, organizations, individuals or other third parties, especially to state and local governmental bodies, to judicial and arbitral bodies, to law enforcement authority management, as well as to banks and other financial institutions, etc..

The Attorney is also entitled to individually act on behalf of the Company in all and any affairs even when a special power of attorney is required for these acts by the law (in particular, but without limitation, under Sect. 84 of the Notary Rules Act, etc., eventually under any provisions of the Act No. 89/2012 Coll., the Civil Code or Act No. 90/2012 Coll., on business corporations).

The Attorney is individually authorized, in particular, to:

- a) sign, on behalf of the Principal, declarations, contracts, agreements or other documents, provided that the value of the transaction which is the object of these documents does not exceed CZK 1,000,000 (excluding VAT), resp. equivalent in other currency;
- b) establish, discontinue or otherwise dispose of the Company’s bank accounts and sign bank documents relating to such acts;
- c) sign any contractual or other legal acts or take other actions as part of employment relationships;

- d) podávat návrhy a žádosti k soudům, správním orgánům či rozhodčím orgánům, přijímat doručované písemnosti;
- e) vzdávat se práv, nároků či plnění, je-li to v zájmu Zmocnitele;
- f) vykonávat práva a povinnosti, jež pro Zmocnitele vyplývají z držení akcií či jiných majetkových účastí.

- d) submit proposals and applications to the court, administrative authorities or arbitration authorities and to accept registered documents;
- e) waiving rights, claims or performance when in the interest of the Principal;
- f) execute rights and obligations that arise to the Company from holding shares or other equity.

## II.

Zmocněnec (nad rámec samostatného zmocnění, jak je uvedeno výše) je dále oprávněn, avšak vždy společně buď:

## II.

Further (in addition to individual authorization of the Attorney as stated above), the Attorney is authorized, but only always together neither with:

podepisovat prohlášení, smlouvy, dohody, či jiné dokumenty jménem Zmocnitele, za podmínky, že hodnota plnění, které je předmětem těchto dokumentů, nepřesahuje 10 000 000 Kč (bez DPH) resp. ekvivalentu v jiné měně.

sign, on behalf of the Principal, a declarations, contracts, agreements or other documents, provided that the value of the transaction which is object of these documents does not exceed CZK 10,000,000 (excluding VAT), resp. equivalent in other currency.

## III.

Zmocněnec není v rámci tohoto zmocnění oprávněn uzavírat úvěrové smlouvy.

The Attorney is not authorized, within this power of attorney, to enter into credit agreements.

Zmocněnec je oprávněn, ve výše uvedeném rozsahu nebo pouze k určitému jednání, udělit písemnou plnou moc jiné fyzické osobě, aby místo něho jednala za Zmocnitele.

The Attorney is also authorized, in the above range or only to a particular act, to issue a written power of attorney to another person to represent the Principal on his behalf.

Toto zplnomocnění se řídí českým právem. V případě rozporů mezi českou a anglickou jazykovou verzí je rozhodující česká verze.

This authorization is governed by the Czech laws. In the event of any discrepancies between the Czech and English language versions hereof, the Czech version shall prevail.

Toto zplnomocnění je uděleno na dobu určitou a zaniká (i) dnem 31. 1. 2016, anebo (ii) dnem skončení pracovního poměru Zmocněnce ke Společnosti, anebo (iii) změnou pracovního zařazení Zmocněnce u Společnosti, podle toho, co nastane dříve. Tímto zplnomocněním se rovněž nahrazují veškerá dřívější zplnomocnění udělená Společností Zmocněnci stejného či obdobného obsahu. Oprávnění Zmocněnce ke společnému jednání s [REDACTED] nebo [REDACTED] zaniká rovněž, ve vztahu k oprávnění příslušné dvojice, ukončením pracovního poměru [REDACTED] a [REDACTED].

This Power of Attorney is being granted for a time-limited period and expires (i) on 31<sup>st</sup> January, 2016, or (ii) in the moment of the end of Attorney's employment with the Principal, or (iii) by the change of the Attorney's working position at the Principal; whatever occurs first. By this Power of Attorney any previous authorizations with the same or similar object granted by the Principal to the Attorney are replaced. The authorization of the Attorney to act jointly with [REDACTED] expires, in respect to the authorization of the respective pair, in the moment when the employment relationship of [REDACTED] and [REDACTED] ends.

| NÁSLEDUJE STRANA S PODPISY |

| THE SIGNATURE PAGE FOLLOWS |

V Praze, dne 30. ledna 2015  
za MND a.s.

In Prague, dated 30<sup>th</sup> January, 2015  
On behalf of MND a.s.

Člen  
/ The Member of the Board of Directors

Toto zplnomocnění v plném rozsahu přijímám.  
/ I accept this Power of Attorney in the full extent.

### Ověření - Legalizace

Běžné číslo ověřovací knihy OII: 96/2015

### Ověření - Legalizace

Běžné číslo ověřovací knihy OII: 196/2015

jehož totožnost byla prokázána platným úředním  
průkazem, tuto listinu přede mnou vlastnoručně  
podepsal.-----  
v Praze dne : 30.1.2015

jehož totožnost byla prokázána platným úředním  
průkazem, tuto listinu přede mnou vlastnoručně  
podepsal.-----  
v Praze dne : 30.1.2015



MINISTERSTVO ZEMĚDĚLSTVÍ

87061/2014-MZE-12141



000222098775

ÚTVAR: Sekce správní  
ČÍSLO ÚTVARU: 12100

VÁŠ DOPIS ZN.: LCR099/17/008042/2014  
ZE DNE: 8. 12. 2014

SPISOVÁ ZN.: 52VH17734/2014-12141  
NAŠE ČJ.: 87061/2014-MZE-12141

Lesy České republiky, s.p.  
odbor správy majetku  
Přemyslova 1106/19  
Nový Hradec Králové  
500 08 Hradec Králové

VYŘIZUJE: [REDACTED]  
TELEFON: [REDACTED]  
E-MAIL: [REDACTED]  
ID DS: yphaax8

ADRESA: Těšnov 65/17, Nové Město, 110 00 Praha 1

DATUM:

### **Žádost o udělení souhlasu MZE k nakládání s určeným majetkem podniku Lesy ČR s.p.dle zák.č. 77/1997 Sb., k.ú. Nevojice**

Ministerstvo zemědělství, jako zakladatel státního podniku Lesy České republiky, s.p. vydává podle ustanovení § 17 odstavec 2 v návaznosti na § 2 odstavec 5 zákona č. 77/1997 Sb., o státním podniku, ve znění pozdějších předpisů, souhlas k nakládání s určeným majetkem státu s právem hospodařit pro státní podnik Lesy České republiky, s.p. ve věci uzavření smlouvy o pachtu části lesních pozemků p.č. 965/1 (propachtovaná výměra 3 109 m<sup>2</sup>), p.č. 992 (propachtovaná výměra 467 m<sup>2</sup>) a p.č. 988/1 (propachtovaná výměra 1 841 m<sup>2</sup>), vedených v katastru nemovitostí na LV č. 315 pro katastrální území a obec Nevojice, okres Vyškov u Katastrálního úřadu pro Jihomoravský kraj, Katastrálního pracoviště Vyškov.

#### **Pachtýř:**

MND a.s.  
se sídlem Hodonín, Úprkova 807/6, PSČ 695 01  
IČ: 28483006

Předmětem smlouvy o pachtu jsou i další lesní pozemky, které byly na základě rozhodnutí uvedených ve smlouvě dočasně odňaty z pozemků určených k plnění funkcí lesa (do 31.12.2020) a **nejsou předmětem souhlasu.**

Celková propachtovávaná výměra včetně pozemků, které nejsou předmětem souhlasu, činí 25 430 m<sup>2</sup>.

Smlouva o pachtu se uzavírá na dobu určitou do 30.12.2019.

**Pachtovné:** celkové roční pachtovné za pacht pozemků a částí pozemků o výměře 25 430 m<sup>2</sup> bez DPH bude činit 541 506,- Kč.

Souhlas se uděluje s tím, že zakladatel bere na vědomí sdělení generálního ředitele státního podniku čj. LCR099/17/004272/2014 ze dne 26.5.2014, že pacht lesních pozemků za účelem hornické činnosti v dobývacím prostoru není v rozporu s ustanovením § 5 zákona č. 289/1995 Sb., (lesní zákon), ve znění pozdějších předpisů.

S pozdravem

  
vřchní ředitel Sekce správní