

## SMLOUVA O PACHTU – POZEMKY V DOBÝVACÍM PROSTORU

č.: 777/2019

uzavřená ve smyslu ust. § 2332 a násl. zák. č. 89/2012 Sb., občanský zákoník, ve znění pozdějších předpisů (dále jen „občanský zákoník“)

Smluvní strany:

### Lesy České republiky, s.p.

se sídlem Hradec Králové, Přemyslova 1106/19, Nový Hradec Králové, PSČ 500 08  
zapsaný v Obchodním rejstříku vedeném Krajským soudem v Hradci Králové, oddíl AXII, vložka 540  
zastoupený Ing. Josefem Vojáčkem, generálním ředitelem  
IČO: 42196451, DIČ: CZ42196451

bankovní spojení: [redacted]

[redacted]

(dále jen „propachtovatel“) na straně jedné

a

### LB MINERALS, s.r.o.

se sídlem Tovární 431, Horní Bříza, PSČ 330 12  
zapsaná v OR u Krajského soudu Plzeň, oddíl C, vložka 22581  
IČO: 27994929, DIČ: CZ27994929

zastoupená [redacted] ekonomickým ředitelem,  
na základě pověření ze dne 25. 3. 2015

bankovní spojení: [redacted]

[redacted]

(dále jen „pachtýř“) na straně druhé

uzavírají níže uvedeného dne, měsíce a roku tuto

### SMLOUVU O PACHTU:

I.

#### Předmět smlouvy

- Propachtovatel prohlašuje, že má právo hospodařit k níže uvedeným pozemkům, které jsou ve vlastnictví České republiky, a to:

Číslo pozemku	Druh pozemku	Výměra v m <sup>2</sup>	Propachtovávaná výměra v m <sup>2</sup>	Katastrální území	LV	Obec
st. 76	zast. plocha a nádvoří	403	403	Lomnička u Plas	16	Plasy
st. 77	zast. plocha a nádvoří	230	230	Lomnička u Plas	16	Plasy
505/14	ostatní plocha	2 717	2 717	Lomnička u Plas	16	Plasy
část 506/2	ostatní plocha	52 999	52 167	Lomnička u Plas	16	Plasy
506/16	ostatní plocha	8 844	8 844	Lomnička u Plas	16	Plasy
506/17	ostatní plocha	8 029	8 029	Lomnička u Plas	16	Plasy
507/2	ostatní plocha	152 118	152 118	Lomnička u Plas	16	Plasy
507/3	ostatní plocha	27 725	27 725	Lomnička u Plas	16	Plasy

507/4	ostatní plocha	19 243	19 243	Lomnička u Plas	16	Plasy
507/5	ostatní plocha	26 462	26 462	Lomnička u Plas	16	Plasy
507/10	ostatní plocha	894	894	Lomnička u Plas	16	Plasy
507/12	ostatní plocha	7 820	7 820	Lomnička u Plas	16	Plasy
507/13	ostatní plocha	420	420	Lomnička u Plas	16	Plasy
část 507/23	ostatní plocha	3 502	3 363	Lomnička u Plas	16	Plasy
510/2	ostatní plocha	36 700	36 700	Lomnička u Plas	16	Plasy
510/24	ostatní plocha	3 302	3 302	Lomnička u Plas	16	Plasy
763/4	ostatní plocha	337	337	Lomnička u Plas	16	Plasy
764/7	ostatní plocha	334	334	Lomnička u Plas	16	Plasy
1258/11	ostatní plocha	285	285	Kaznějov	47	Kaznějov
1259/6	ostatní plocha	208	208	Kaznějov	47	Kaznějov
1259/58	ostatní plocha	34 872	34 872	Kaznějov	47	Kaznějov
1259/109	ostatní plocha	7 583	7 583	Kaznějov	47	Kaznějov
1259/111	ostatní plocha	30 383	30 383	Kaznějov	47	Kaznějov
1259/127	ostatní plocha	25 473	25 473	Kaznějov	47	Kaznějov
1259/129	ostatní plocha	1 364	1 364	Kaznějov	47	Kaznějov
1304/5	ostatní plocha	758	758	Kaznějov	47	Kaznějov
1310/13	ostatní plocha	336	336	Kaznějov	47	Kaznějov
1310/33	ostatní plocha	1 493	1 493	Kaznějov	47	Kaznějov
1310/35	ostatní plocha	2 756	2 756	Kaznějov	47	Kaznějov
1310/36	ostatní plocha	32	32	Kaznějov	47	Kaznějov
1310/37	ostatní plocha	456	456	Kaznějov	47	Kaznějov
1310/39	ostatní plocha	476	476	Kaznějov	47	Kaznějov
<b>Celkem</b>			<b>457 583</b>			

Uvedené pozemky (dále jen „**předmětné pozemky**“ nebo „**předmět pachtu**“) jsou zapsané v katastru nemovitostí u Katastrálního úřadu pro Plzeňský kraj, Katastrální pracoviště Kralovice.

2. Pozemek p. č. 505/14 o výměře 2.717 m<sup>2</sup>, pozemek p. č. 507/4 o výměře 19.243 m<sup>2</sup> a pozemek p. č. 507/5 o výměře 26.462 m<sup>2</sup>, vše v k. ú. Lomnička u Plas, jsou na základě rozhodnutí v pochybnostech Okresního úřadu Plzeň-sever, referátu životního prostředí, zn.: ŽP/100/01 ze dne 15. 1. 2001 s nabytím právní moci dne 16. 1. 2001 trvale odňaty z pozemků určených

k plnění funkcí lesa. Toto rozhodnutí je nedílnou přílohou č. 1 k této smlouvě (dále jen „Smlouva“).

Pozemek p. č. 506/2 o výměře 52.167 m<sup>2</sup>, pozemek p. č. 507/2 o výměře 152.118 m<sup>2</sup>, pozemek p. č. 507/3 o výměře 27.725 m<sup>2</sup>, pozemek p. č. 507/12 o výměře 7.820 m<sup>2</sup>, pozemek p. č. 507/13 o výměře 420 m<sup>2</sup>, pozemek p. č. 510/2 o výměře 36.700 m<sup>2</sup> a pozemek p. č. 510/24 o výměře 3.302 m<sup>2</sup>, vše v k. ú. Lomnička u Plas, jsou na základě rozhodnutím Okresního národního výboru Plzeň-sever, odboru vodního a lesního hospodářství a zemědělství, č. j.: VLHZ 138/77 ze dne 28. 2. 1977 trvale odňaty z pozemků určených k plnění funkcí lesa. Toto rozhodnutí včetně Geometrického plánu č. 215-395/2017 z 22. 1. 2018 jsou nedílnými přílohami č. 2 a 3 k této Smlouvě.

Pozemek p. č. 506/16 o výměře 8.844 m<sup>2</sup> a pozemek p. č. 506/17 o výměře 8.029 m<sup>2</sup>, vše v k. ú. Lomnička u Plas, jsou na základě rozhodnutí v pochybnostech Městského úřadu Kralovice, odboru životního prostředí, č. j.: OZP-10801/08-636/2008-mkr ze dne 26. 6. 2008 trvale odňaty z pozemků určených k plnění funkcí lesa. Toto rozhodnutí je nedílnou přílohou č. 4 k této Smlouvě.

Pozemek p. č. 507/10 o výměře 894 m<sup>2</sup> v k. ú. Lomnička u Plas je na základě rozhodnutí Okresního úřadu Plzeň-sever, referátu životního prostředí, zn.: ŽP 1380/91 ze dne 16. 7. 1991 s nabytím právní moci dne 6. 8. 1991 trvale odňata z pozemků určených k plnění funkcí lesa. Toto rozhodnutí je nedílnou přílohou č. 5 k této Smlouvě.

Část pozemku p. č. 507/23 v k. ú. Lomnička u Plas o výměře 3.363 m<sup>2</sup> je na základě rozhodnutí Městského úřadu Kralovice, odboru životního prostředí, č. j.: OZP/1041/04 ze dne 16. 12. 2004 s nabytím právní moci dne 5. 1. 2005 dočasně odňat z pozemků určených k plnění funkcí lesa, a to **do 31. 12. 2034**. Toto rozhodnutí je nedílnou přílohou č. 6 k této Smlouvě.

Pozemek p. č. 763/4 o výměře 337 m<sup>2</sup> v k. ú. Lomnička u Plas je na základě rozhodnutí Ministerstva životního prostředí České republiky, územního odboru pro plzeňskou oblast, č. j.: 587/ÚOPL/94 ze dne 4. 7. 1994 trvale vyňat z pozemků určených k plnění funkcí lesa. Toto rozhodnutí včetně geometrického plánu č. 63-979/93 ze dne 16. 12. 1993 jsou nedílnými přílohami č. 7 a 8 k této Smlouvě.

Pozemek p. č. 764/7 v k. ú. Lomnička u Plas o výměře 334 m<sup>2</sup> je na základě rozhodnutí Městského úřadu Kralovice, odboru životního prostředí, č. j.: OŽP/15786/16 Kral ze dne 22. 8. 2016 s nabytím právní moci dne 14. 9. 2016 dočasně odňat z pozemků určených k plnění funkcí lesa, a to na dobu od 1. 10. 2016 **do 30. 9. 2046**. Toto rozhodnutí je nedílnou přílohou č. 9 k této Smlouvě.

Pozemek p. č. 1259/58 v k. ú. Kaznějov o výměře 34.872 m<sup>2</sup> jako část původního pozemku p. č. 1259/1 je na základě rozhodnutí Ministerstva životního prostředí České republiky, územního odboru pro plzeňskou oblast, č. j.: 1339 /ÚOPL/93 ze dne 7. 12. 1993 trvale odňat z pozemků určených k plnění funkcí lesa. Toto rozhodnutí včetně geometrického plánu č. 370-751/92 ze dne 7. 4. 1993 jsou nedílnými přílohami č. 10 a 11 k této Smlouvě.

Pozemek p. č. 1259/109 o výměře 7.583 m<sup>2</sup> a pozemek p. č. 1259/111 o výměře 30.383 m<sup>2</sup>, vše v k. ú. Kaznějov, jako části původního pozemku p. č. 1259/1, jsou na základě rozhodnutí Ministerstva životního prostředí České republiky, územního odboru pro plzeňskou oblast, č. j.: 987/ÚOPL/95 ze dne 7. 12. 1995 trvale odňaty z pozemků určených k plnění funkcí lesa. Toto rozhodnutí včetně geometrického plánu č. 442-150/95 ze srpna 1995 jsou nedílnými přílohami č. 12 a 13 k této Smlouvě.

Pozemek p. č. 1259/127 v k. ú. Kaznějov o výměře 25.473 m<sup>2</sup> jako část původního pozemku p. č. 1259/1 je na základě rozhodnutí Okresního úřadu Plzeň-sever, referátu životního prostředí, č. j.: ŽP/5221/00 ze dne 11. 12. 2000 s nabytím právní moci dne 11. 12. 2000 trvale odňat z pozemků určených k plnění funkcí lesa. Toto rozhodnutí včetně Geometrického plánu č. 584-475/1999 ze dne 3. 1. 2000 je nedílnou přílohou č. 14 a 15 k této Smlouvě.

3. Propachtovatel se zavazuje přenechat na základě této Smlouvy předmět pachtu uvedený v odst. 1. tohoto článku o celkové propachtované výměře 457.583 m<sup>2</sup> do pachtu pachtýři k dočasnému úplatnému užívání a požívání s tím, že pachtýř se zavazuje předmět pachtu

využívat výlučně za účelem provádění hornické činnosti, a to k těžbě surového kaolinu v dobývacím prostoru Lomnička I, evidenční číslo 6/0118. Veškeré věci, záležitosti či jednání související s využitím předmětu pachtu za sjednaným účelem je povinen obstarat pachtýř, a to na svůj náklad a v mezích stanovených touto Smlouvou. Potvrzení Obvodního báňského úřadu v Plzni, zn.: 121/09/06/460.1/Mil/Liš o změně v evidenci dobývacího prostoru Lomnička I bylo vydáno na organizaci LB MINERALS, s. r. o. dne 20. 1. 2009. Toto potvrzení je nedílnou přílohou č. 16 k této Smlouvě.

4. Smluvní strany prohlašují, že hranice předmětu pachtu jsou jim spolehlivě známy a nevzbuzují jakýchkoli pochybností. Předmět pachtu je graficky znázorněn v mapě DP Lomnička I – předmět pachtu v měřítku 1 : 8 000. Mapa tvoří nedílnou přílohu č. 17 k této Smlouvě.
5. Pachtýř prohlašuje, že se se stavem předmětu pachtu řádně a dostatečně seznámil a že jej shledává ke dni uzavření této Smlouvy způsobilým ke smluvenému účelu pachtu dle této Smlouvy. Dobývací prostor Lomnička I, evidenční číslo 6/0118, je stanoven na základě rozhodnutí Ministerstva výstavby, Oborového sdružení národních podniků pro výrobu keramiky a keramických surovin, Praha - Hlubočepy, zn.: T 2/3-3357-58 o stanovení dobývacího prostoru Lomnička ze dne 14. 6. 1958, rozhodnutí Ministerstva stavebnictví ČSR, Československých keramických závodů, generálního ředitelství, Praha – Hlubočepy č. 241/76 - ČKZ o rozšíření dobývacího prostoru Lomnička I ze dne 2. 2. 1976, rozhodnutí Ministerstva stavebnictví ČSR, Československých keramických závodů, generálního ředitelství, Praha 8 – Libeň, č. 279/84 ČKZ o změně č. 1 dobývacího prostoru Lomnička I ze dne 11. 5. 1984, rozhodnutí Obvodního báňského úřadu Plzeň, zn.: 1915-465/94 o opravě rozhodnutí o plošném rozsahu dobývacího prostoru Lomnička I ze dne 22. 8. 1994 a rozhodnutí Obvodního báňského úřadu Plzeň, č. j.: 395/3/96/465/Sk/Př o opravě rozhodnutí o stanovení dobývacího prostoru Lomnička I - o plošném rozsahu dobývacího prostoru ze dne 1. 3. 1996. Výše uvedená rozhodnutí tvoří nedílnou přílohu č. 18, 19, 20, 21 a 22 k této Smlouvě.  
Hranice dobývacího prostoru Lomnička I, evidenční číslo 6/0118, je graficky znázorněna v účelové důlní mapě č. 35-01-VYK-144/15 v měřítku 1 : 2 000 ze dne 1. 10. 2015. Mapa tvoří nedílnou přílohu č. 23 k této Smlouvě.
6. Z pachtu je vyňato právo výkonu myslivosti a rybářské právo.
7. Smluvní strany ujednaly, že předmětem pachtu dle této Smlouvy nejsou trvalé porosty nacházející se na předmětu pachtu.
8. Právo pachtu podle této Smlouvy dále nezakládá pachtýři jakákoliv práva k trvalým porostům nacházejícím se na předmětu pachtu. Pachtýř je povinen zejména upozornit na kalamitu, škodu na porostech apod.
9. Nárok na náhrady dle zvláštních právních předpisů, např. v případech, na něž dopadá vyhláška Ministerstva zemědělství č. 55/1999 Sb., o způsobu výpočtu výše újmy nebo škody způsobené na lesích, ve znění pozdějších předpisů náleží propachtovateli.

## II. Účel pachtu

1. Pachtýř se zavazuje předmět pachtu uvedený v článku I. odst. 1. této Smlouvy užívat výlučně k podnikatelským účelům, a to k hornické činnosti podle ust. § 2 zák. č. 61/1988 Sb., o hornické činnosti, výbušninách a o státní báňské správě, ve znění pozdějších předpisů spočívající v těžbě výhradního ložiska kaolinu v dobývacím prostoru Lomnička I a k činnostem s danou těžbou souvisejícím. Vlastní těžební práce budou prováděny na základě rozhodnutí o povolení provádění hornické činnosti na ložisku kaolinu Lomnička-Kaznějov v dobývacím prostoru Lomnička I dle dokumentace „Změna plánu otvírky, přípravy a dobývání ložiska kaolinu v DP Lomnička I“ vydaného Obvodním báňským úřadem v Plzni, zn.: 2633/09/06/3 dne 4. 11. 2009 s nabytím právní moci dne 24. 11. 2009. Uvedené rozhodnutí o povolení hornické činnosti je nedílnou přílohou této Smlouvy v příloze č. 24.
2. Předmětem podnikání pachtýře je mimo jiné hornická činnost v rozsahu ustanovení § 2 a § 3 zák. č. 61/1988 Sb., o hornické činnosti, výbušninách a o státní báňské správě, ve znění pozdějších předpisů na základě oprávnění k hornické činnosti a činnosti prováděné hornickým

způsobem, jakož i k projektování objektů a zařízení, které jsou součástí těchto činností, vydané Obvodním báňským úřadem pro území krajů Plzeňského a Jihočeského, č. j.: SBS 24720/2018/OBÚ-06/1 ze dne 15. 8. 2018 s nabytím právní moci dne 15. 8. 2018. Oprávnění k hornické činnosti je přílohou č. 25 k této Smlouvě.

### III.

#### Trvání pachtu

1. Propachtovatel na základě této Smlouvy přenechává pachtýři a pachtýř od propachtovatele přebírá do dočasného úplatného užívání a požívání předmět pachtu uvedený v čl. I. odst. 1. této Smlouvy o celkové výměře 457.583 m<sup>2</sup>, a to na dobu určitou **od 1. 7. 2019 do 30. 6. 2024** s právem opce dalšího prodloužení pachtovní doby o pětiletou periodu, až na dobu předpokládaného dobývání ložiska včetně následné rekultivace a sanace pozemků.
2. Pacht dle této Smlouvy skončí:
  - a) uplynutím doby, na níž byl sjednán,
  - b) písemnou dohodou smluvních stran,
  - c) písemnou výpovědí s výpovědní dobou učiněnou kteroukoli ze smluvních stran za níže uvedených podmínek.
3. Před uplynutím sjednané doby pachtu lze tento skončit výpovědí ze strany propachtovatele z těchto důvodů:
  - a) pachtýř je o více než jeden měsíc v prodlení s placením pachtovného, a to i přes písemnou výzvu propachtovatele k dodatečné úhradě dluhu pachtýře,
  - b) pachtýř užívá předmět pachtu v rozporu s ustanoveními této Smlouvy i přes písemnou výzvu propachtovatele k odstranění závadného stavu s určením přiměřené lhůty ke zjednaní nápravy,
  - c) pachtýř přenechal bez předchozího písemného souhlasu propachtovatele předmět pachtu nebo jeho část do užívání jinému,
  - d) pachtýř porušil své povinnosti plynoucí z této Smlouvy, a to i přes předchozí písemnou výzvu propachtovatele,
  - e) pachtýř na předmětu pachtu umístil jakékoli stavby bez předchozího písemného souhlasu propachtovatele,
  - f) pachtýř ztratil oprávnění k provozování činnosti, pro kterou si předmět pachtu propachtoval,
  - g) předmět pachtu přestal být využitelný pro sjednaný účel pachtu.
4. Před uplynutím sjednané doby pachtu lze tento skončit výpovědí ze strany pachtýře z těchto důvodů:
  - a) pachtýř ztratil oprávnění k provozování činnosti, pro kterou si předmět pachtu propachtoval,
  - b) propachtovatel porušil své povinnosti vůči pachtýři vyplývající z této Smlouvy, a to i přes předchozí písemnou výzvu pachtýře,
  - c) předmět pachtu přestal být využitelný pro sjednaný účel pachtu.
5. Pro výpověď dle odst. 3. a odst. 4. tohoto článku se sjednává tříměsíční výpovědní doba, která počíná běžet od prvního dne kalendářního měsíce následujícího po měsíci, v němž byla výpověď doručena druhé smluvní straně.
6. Ke dni skončení pachtu je pachtýř povinen odevzdat propachtovateli předmět pachtu ve stavu odpovídajícímu způsobu využití pro účely dle čl. II. odst. 1. této Smlouvy a po sanaci a rekultivaci pozemku provedené na náklady pachtýře dle příslušného rozhodnutí orgánu státní správy. Toto ustanovení se netýká porostů, které se na předmětných pozemcích nacházejí. O předání bude sepsán písemný protokol opatřený datem a podpisy oprávněných pracovníků propachtovatele a pachtýře.

### IV.

#### Pachtovné

1. Pachtýř se zavazuje platit propachtovateli za předmět pachtu pachtovné ve výši XXXXXXXXXX (cena základní bez rozlišení ploch dle způsobu využití). Celkové roční pachtovné tak činí

- ██████████ (slovy: ██████████ koruna česká).  
Pro vyloučení pochybností se výslovně sjednává, že pachtýř po celou dobu trvání pachtu bude platit pachtovné ve sjednané finanční hodnotě dle tohoto článku s vyloučením možnosti požadovat na místo pachtovného poměrnou část výnosu z předmětu pachtu.
2. Pachtovné dle předchozího odstavce tohoto článku je bez daně z přidané hodnoty. K takto ujednanému pachtovnému bude tedy připočtena daň z přidané hodnoty ve výši stanovené platnými a účinnými předpisy o dani z přidané hodnoty pro dané období.
  3. Propachtovatel bude pachtovné fakturovat jedenkrát čtvrtletně příslušným podílem, a to vždy k 20. kalendářnímu dni třetího měsíce běžného čtvrtletí, tj. k 20. 3., 20. 6., 20. 9. a 20. 12. nebo nejbližší další pracovní den a toto datum je zároveň datem uskutečnění zdanitelného plnění. Lhůta splatnosti faktury činí 30 kalendářních dnů ode dne jejího vystavení. Dnem úhrady se rozumí den připsání částky ve prospěch účtu propachtovatele. Úhrada pachtovného bude prováděna ve prospěch účtu organizační jednotky propachtovatele uvedeného v záhlaví této Smlouvy. V případě založení anebo ukončení pachtovního vztahu založeného touto Smlouvou v průběhu roku bude poměrně upravena výše pachtovného.
  4. Faktura je řádně vystavena, pokud splňuje veškeré náležitosti daňového a účetního dokladu podle příslušných právních předpisů a další náležitosti dle této Smlouvy, pokud byly smluvními stranami ujednány. V případě, že faktura nebyla vystavena řádně, je smluvní strana, které je faktura určena, oprávněna fakturu vrátit, a to ve lhůtě pěti pracovních dnů od jejího doručení s uvedením chybných či chybějících náležitostí. Pokud bude faktura v uvedené lhůtě oprávněně vrácena, je smluvní strana, které byla faktura vrácena, povinna řádně vystavit a doručit bezvadnou (opravenou či doplněnou) fakturu, a to ve lhůtě pěti pracovních dnů od jejího vrácení. Nová lhůta splatnosti počíná běžet ode dne vystavení bezvadné (tj. opravené či doplněné) faktury.
  5. Pachtýř bere na vědomí, že propachtovatel se rozhodl uplatnit na vztah založený touto Smlouvou, tj. pacht pozemku, daň z přidané hodnoty, a to ve smyslu zákona č. 235/2004 Sb., o dani z přidané hodnoty ve znění pozdějších předpisů.
  6. Pachtovné bude na každé další roky valorizováno vždy k 1. 1. aktuálního kalendářního roku podle skutečně dosažené míry inflace vyjádřené přírůstkem průměrného indexu spotřebitelských cen za 12 posledních měsíců předchozího kalendářního roku zveřejněného Českým statistickým úřadem. Pachtovné bude automaticky upravováno bez písemného oznámení pachtýři. K prvnímu zvýšení pachtovného o inflaci takto dojde s účinností **od 1. 1. 2020**.
  7. Pachtýř se zavazuje platit propachtovateli pachtovné v souladu s touto Smlouvou, zejména řádně a včas.

## V.

### Práva a povinnosti smluvních stran

1. Pachtýř je povinen s předmětem pachtu řádně hospodařit dle dohodnutého a příslušnými úřady povoleného účelu, užívat jej v souladu s ustanoveními této Smlouvy a v záležitostech touto Smlouvou neupravených v souladu s obecně platnými právními předpisy a na své náklady řádně udržovat na něm se nacházející předměty a zařízení, pokud se jedná o běžné záležitosti spojené s jeho využíváním.
2. Pachtýř se zavazuje neprovádět žádné úpravy na předmětu pachtu bez předchozího písemného souhlasu propachtovatele, vyjma úprav prováděných v rámci hornické činnosti pachtýře.
3. Pachtýř je povinen umožnit propachtovateli vstup na předmět pachtu za účelem zjištění jeho stavu a kontroly jeho užívání pachtýřem v souladu s touto Smlouvou.
4. Pachtýř je povinen na předmětu pachtu umožnit propachtovateli výkon činností souvisejících s hospodařením v lese dle zák. č. 289/1995 Sb., lesní zákon, ve znění pozdějších předpisů a platného lesního hospodářského plánu, nebude-li příslušným rozhodnutím orgánů státní správy rozhodnuto jinak. Pachtýři se zakazuje jakékoli kácení trvalých porostů bez předchozího písemného souhlasu propachtovatele.

5. Pachtýř není oprávněn umístit na předmětu pachtu jakékoli stavby bez předchozího písemného souhlasu propachtovatele.
6. Propachtovatel je oprávněn kontrolovat, jak pachtýř plní povinnosti, které pro něj vyplývají z této Smlouvy.
7. Rozhodne-li příslušný orgán státní správy pravomocným rozhodnutím o uložení pokuty propachtovateli v souvislosti s porušením zákonných povinností, ke kterým došlo jednáním nebo opomenutím pachtýře dle této Smlouvy, je pachtýř povinen zaplatit propachtovateli částku ve výši uložené pokuty včetně případných dalších nákladů propachtovatele s tímto spojených, zejména pak nákladů řízení, a to vše do 5 pracovních dnů od doručení písemné výzvy propachtovatele k úhradě.
8. Pachtýř není oprávněn přenechat bez předchozího písemného souhlasu propachtovatele předmět pachtu nebo jeho část do užívání třetí osobě.
9. Pachtýř se zavazuje na vlastní náklady odstranit újmu, která na předmětu pachtu jeho činností nebo činnostmi třetích osob vznikne, a to ve lhůtě 30 kalendářních dnů od doručení písemné výzvy propachtovatele k odstranění újmy, s výjimkou povinností k provedení sanací a rekultivací pro které platí pravidla schváleného plánu otvírky, přípravy a dobývání (POPD).
10. Pachtýř se zavazuje neuskładňovat a nelikvidovat odpady vzniklé jeho činností nebo činnostmi třetích osob na předmětu pachtu s výjimkou provádění sanačních a rekultivačních prací za podmínek schválených státním orgánem. Za likvidaci uskladněného odpadu na předmětu pachtu odpovídá výlučně pachtýř. Likvidaci provede pachtýř na vlastní náklady do 7 dnů od zjištění závadného stavu.
11. Pachtýř se zavazuje, že zabezpečí výkon hornické činnosti a činností souvisejících tak, aby nedocházelo k újmě na okolních lesních porostech na pozemcích, které nejsou součástí předmětu pachtu a nebyly dotčeny zájmy ochrany přírody.
12. Pachtýř nese plnou odpovědnost za veškerou újmu, která jím prováděnou činností nebo porušením jeho povinností založené touto Smlouvou či právním předpisem vznikne propachtovateli či třetím osobám, a to i v případě, že by újma vznikla v důsledku činnosti pachtýřem najatých právnických či fyzických osob v souvislosti s prováděnou hornickou činností.
13. Smluvní strany ujednávají, že právo pachtu dle této Smlouvy se nezapíše do veřejného seznamu.
14. Smluvní strany sjednávají pro případ porušení povinností uvedených v článku V. této Smlouvy smluvní pokutu ve výši 10 % aktuálního ročního pachtovného, nejméně však 5 000,- Kč, za každý jednotlivý případ. Stanovením smluvní pokuty není dotčeno právo poškozené strany na náhradu škody a zaplacená smluvní pokuta se na náhradu škody nezapočítává. Smluvní pokuta je splatná do 15 dnů od doručení výzvy smluvní straně, která porušila své povinnosti.
15. Smluvní strany berou na vědomí, že cenová ujednání v této Smlouvě jsou obchodním tajemstvím propachtovatele, a zavazují se:
  - a) k ochraně údajů v této Smlouvě, která jsou obchodním tajemstvím propachtovatele, před třetí osobou a před jejich zneužitím,
  - b) nesdělit žádné informace a údaje v této Smlouvě, na které se vztahuje obchodní tajemství propachtovatele, třetím osobám,
  - c) zajistit, aby údaje v této Smlouvě, které jsou obchodním tajemstvím propachtovatele, nebyly zpřístupněny třetím osobám,a to vše s výjimkou poskytnutí: svým účetním, daňovým či právním poradcům, vázaných povinností mlčenlivosti, úřadům a soudům, pokud je to vyžadováno příslušnými právními předpisy.

## VI.

### Ostatní ujednání

Pachtýř se zavazuje nevydávat stanoviska či vyjádření třetím osobám k dotčení či omezení ve využívání předmětu pachtu nebo jeho části.

## **VII. Sankční ujednání**

Pro případ prodlení s úhradou pachtovného se pachtýř zavazuje zaplatit propachtovateli smluvní pokutu ve výši 0,05 % z dlužné částky za každý i započatý den prodlení. Právo propachtovatele na náhradu škody vzniklé z porušení smluvních povinností pachtýře či právo tuto Smlouvu vypovědět ve smyslu čl. III. této Smlouvy tím není dotčeno.

## **VIII. Criminal compliance doložka**

1. Smluvní strany níže svým podpisem stvrzují, že v průběhu vyjednávání o této Smlouvě vždy jednaly a postupovaly čestně a transparentně a současně se zavazují, že takto budou jednat i při plnění této Smlouvy a veškerých činnostech s ní souvisejících.
2. Smluvní strany se dále zavazují vždy jednat tak a přijmout taková opatření, aby nedošlo ke vzniku důvodného podezření na spáchání trestného činu či k samotnému jeho spáchání (včetně formy účastenství), v důsledku tedy jednat tak, aby kterékoli ze smluvních stran nemohla být přičtena odpovědnost podle zákona č. 418/2011 Sb., o trestní odpovědnosti právnických osob a řízení proti nim, ve znění pozdějších předpisů nebo nevznikla trestní odpovědnost fyzických osob (včetně zaměstnanců) podle trestního zákoníku, případně aby nebylo zahájeno trestní stíhání proti jakémukoli ze smluvních stran včetně jejich zaměstnanců podle platných právních předpisů.
3. Propachtovatel za tímto účelem vytvořil tzv. Criminal compliance program Lesů České republiky, s.p. (viz [www.lesycr.cz](http://www.lesycr.cz)) a v jeho rámci přijal závazek vymezovat se proti jakémukoli protiprávnímu a neetickému jednání a nastavil postupy k prevenci a odhalování takového jednání.

## **IX. Závěrečná ustanovení**

1. Pokud není v této Smlouvě ujednáno jinak, řídí se vztahy mezi smluvními stranami příslušnými obecně platnými právními předpisy, zejména pak občanským zákoníkem, ve znění pozdějších předpisů.
2. V případě změny identifikačních údajů smluvních stran se tyto zavazují vzájemně se o této skutečnosti bez zbytečného odkladu písemně informovat.
3. Tuto Smlouvu lze měnit a doplňovat pouze písemnými vzestupně číslovanými dodatky podepsanými oprávněnými zástupci obou smluvních stran.
4. Pro platnost této Smlouvy je v souladu se Statutem LČR a zákonem o státním podniku nutný souhlas Ministerstva zemědělství, které rovněž vykonává jménem státu funkci zakladatele propachtovatele (dále jen „Zakladatel“) ve smyslu ustanovení § 17 odst. 2 zákona č. 77/1997 Sb., o státním podniku, ve znění pozdějších předpisů.
5. Zakladatel udělil předchozí souhlas s nakládáním s určeným majetkem ve smyslu ustanovení § 17 odst. 2 zákona č. 77/1997 Sb., o státním podniku, ve znění pozdějších předpisů pod č. j.: 47675/2017-MZE-13221 ze dne 1. 9. 2017 v odstavci 6.5.3. Statutu LČR.
6. Tato Smlouva je vyhotovena ve čtyřech stejnopisech, z nichž po dvou vyhotovených obdrží každá ze smluvních stran.
7. Obě smluvní strany jsou oprávněny a v případech stanovených zákonem i povinny uveřejnit Smlouvu a její dodatky včetně metadat v rozsahu a způsobem dle zákona č. 340/2015 Sb., o zvláštních podmínkách účinnosti některých smluv, uveřejňování těchto smluv a o registru smluv (zákon o registru smluv), ve znění pozdějších předpisů. Obě smluvní strany jsou s uveřejněním Smlouvy a jejích dodatků včetně metadat srozuměny.
8. Tato Smlouva nabývá platnosti dnem podpisu oběma smluvními stranami. Účinnosti nabývá dnem **1. 7. 2019**; v případě povinnosti uveřejnění je účinnost podmíněna uveřejněním v registru smluv.



9. Smluvní strany prohlašují, že si tuto Smlouvu přečetly a na důkaz správnosti a souhlasu připojují prostory omylu své vlastnoruční podpisy.
10. Smluvní strany se dohodly, že ke dni účinnosti této Smlouvy se dohodou smluvních stran ruší Pachtovní smlouva č. 777/2018 ze dne 14. 6. 2018 a nahrazuje se v plném rozsahu touto Smlouvou.
11. Nedílnou součástí této Smlouvy jsou tyto přílohy:
- Příloha č. 1: Rozhodnutí v pochybnostech Okresního úřadu Plzeň-sever, referátu životního prostředí, zn.: ŽP/100/01 ze dne 15. 1. 2001
  - Příloha č. 2: Rozhodnutí Okresního národního výboru Plzeň-sever, odboru vodního a lesního hospodářství a zemědělství, č. j.: VLHZ 138/77 ze dne 28. 2. 1977
  - Příloha č. 3: Geometrický plán č. 215-395/2017 ze dne 22. 1. 2018
  - Příloha č. 4: Rozhodnutí v pochybnostech Městského úřadu Kralovice, odboru životního prostředí, č. j.: OZP-10801/08-636/2008-mkr ze dne 26. 6. 2008
  - Příloha č. 5: Rozhodnutí Okresního úřadu Plzeň-sever, referátu životního prostředí, zn.: ŽP 1380/91 ze dne 16. 7. 1991
  - Příloha č. 6: Rozhodnutí Městského úřadu Kralovice, odboru životního prostředí, č. j.: OZP/1041/04 ze dne 16. 12. 2004
  - Příloha č. 7: Rozhodnutí Ministerstva životního prostředí České republiky, územního odboru pro plzeňskou oblast, č. j.: 587/ÚOPL/94 ze dne 4. 7. 1994
  - Příloha č. 8: Geometrický plán č. 63-979/93 ze dne 16. 12. 1993
  - Příloha č. 9: Rozhodnutí Městského úřadu Kralovice, odboru životního prostředí, č. j.: OŽP/15786/16 Kral ze dne 22. 8. 2016
  - Příloha č. 10: Rozhodnutí Ministerstva životního prostředí České republiky, územního odboru pro plzeňskou oblast, č. j.: 1339 /ÚOPL/93 ze dne 7. 12. 1993
  - Příloha č. 11: Geometrický plán č. 370-751/92 ze dne 7. 4. 1993
  - Příloha č. 12: Rozhodnutí Ministerstva životního prostředí České republiky, územního odboru pro plzeňskou oblast, c. j.: 987/ÚOPL/95 ze dne 7. 12. 1995
  - Příloha č. 13: Geometrický plán č. 442-150/95 ze srpna 1995
  - Příloha č. 14: Rozhodnutí Okresního úřadu Plzeň-sever, referátu životního prostředí, č. j.: ŽP/5221/00 ze dne 11. 12. 2000
  - Příloha č. 15: Geometrický plán č. 584-475/1999 ze dne 3. 1. 2000
  - Příloha č. 16: Potvrzení Obvodního báňského úřadu v Plzni, zn.: 121/09/06/460.1/Mil/Liš o změně v evidenci dobývacího prostoru Lomnička I ze dne 20. 1. 2009
  - Příloha č. 17: Mapa DP Lomnička I – předmět pachtu v měřítku 1 : 8 000
  - Příloha č. 18: Rozhodnutí Ministerstva výstavby, Oborového sdružení národních podniků pro výrobu keramiky a keramických surovin, Praha – Hlubočepy, zn.: T 2/3-3357-58 o stanovení dobývacího prostoru Lomnička ze dne 14. 6. 1958
  - Příloha č. 19: Rozhodnutí Ministerstva stavebnictví ČSR, Československých keramických závodů, generálního ředitelství, Praha – Hlubočepy č. 241/76 – ČKZ o rozšíření dobývacího prostoru Lomnička I ze dne 2. 2. 1976
  - Příloha č. 20: Rozhodnutí Ministerstva stavebnictví ČSR, Československých keramických závodů, generálního ředitelství, Praha 8 – Libeň, č. 279/84 ČKZ o změně č. 1 dobývacího prostoru Lomnička I ze dne 11. 5. 1984
  - Příloha č. 21: Rozhodnutí Obvodního báňského úřadu Plzeň, zn.: 1915-465/94 o opravě rozhodnutí o plošném rozsahu dobývacího prostoru Lomnička I ze dne 22. 8. 1994

- Příloha č. 22: Rozhodnutí Obvodního báňského úřadu Plzeň, č. j.: 395/3/96/465/Sk/Př o opravě rozhodnutí o stanovení dobývacího prostoru Lomnička I - o plošném rozsahu dobývacího prostoru ze dne 1. 3. 1996
- Příloha č. 23: Účelová důlní mapa č. 35-01-VYK- 144/15 DP Lomnička I, DP Kaznějov v měřítku 1 : 2 000 ze dne 1. 10. 2015
- Příloha č. 24: Rozhodnutí Obvodního báňského úřadu v Plzni, zn.: 2633/09/06/3 o povolení provádění hornické činnosti na ložisku kaolinu Lomnička-Kaznějov v dobývacím prostoru Lomnička I dle dokumentace „Změna plánu otvírky, přípravy a dobývání ložiska kaolinu v DP Lomnička I“ ze dne 4. 11. 2009
- Příloha č. 25: Oprávnění k hornické činnosti a činnosti prováděné hornickým způsobem vydané Obvodním báňským úřadem pro území krajů Plzeňského a Jihočeského, č. j.: SBS 24720/2018/OBÚ-06/1 ze dne 15. 8. 2018
- Příloha č. 26: Pověření pro [redacted] ekonomického ředitele ze dne 25. 3. 2015

V Hradci Králové, dne 23-05-2019

V Horní Bříze, dne 17.06.2019

Propachtovatel:

Pachtýř:

[redacted]

[redacted]


[redacted]

[redacted]

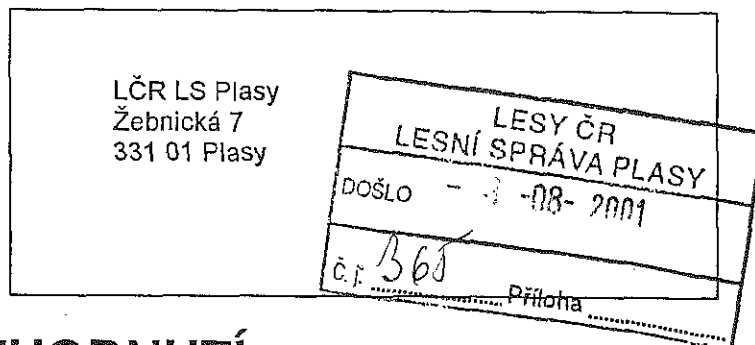
[redacted]

ČESKÁ REPUBLIKA - OKRESNÍ ÚŘAD PLZEŇ-SEVER  
REFERÁT ŽIVOTNÍHO PROSTŘEDÍ  
AMERICKÁ 39, 306 06 PLZEŇ

VÁŠ DOPIS ZN:  
ZE DNE:  
NAŠE ZN.: ŽP/100/01

VYŘIZUJE:   
TEL:  
FAX:  
E-MAIL:

DATUM: 15.1.2001



## ROZHODNUTÍ

Okresní úřad Plzeň - sever, referát životního prostředí jako orgán státní správy lesního hospodářství, příslušný podle § 48 odst. (1) písm. a) zákona č. 289/1995 Sb., o lesích a o změně a doplnění některých zákonů (lesní zákon),

### rozhodl v pochybnostech,

podle § 3 odst. 3) zákona o lesích, o tom, že uvedené pozemky jsou využívány jako ostatní plocha a převádějí se na skutečný stav, t.j. vyjímají se z pozemků určených k plnění funkcí lesa do ostatní plochy, za účelem odstranění dlouholetého nesouladu mezi evidencí nemovitostí a skutečným stavem:

Obec Kaznějov, k.ú. Kaznějov p.č. 1259/84, o výměře 9,2762 ha  
p.č. 1259/59, o výměře 5,1944ha

Obec Plasy, k.ú. Lomnička u Plas p.č. 507/4, o výměře 1,7888 ha  
p.č. 507/5, o výměře 2,5675 ha  
p.č. 505/14, o výměře 0,2725ha  
p.č. 510/5, o výměře 2,3272 ha

Obec Horní Bříza, k.ú. Horní Bříza p.č. 1755/61, o výměře 3,9362 ha

Obec Trnová, k.ú. Trnová u Plzně p.č. 720/3, o výměře 0,3227 ha  
p.č. 678/38, o výměře 1,2172 ha

Podkladem pro vydání tohoto rozhodnutí je žádost LČR LS Plasy a výpis z katastrální evidence nemovitostí.

#### Odůvodnění:

Uvedeným rozhodnutím se odstraňuje dlouhodobý nesoulad skutečnosti se stavem katastru nemovitostí s uvedením na skutečný stav. Šetřením bylo zjištěno, že se jedná o dlouhodobý nesoulad a že na parcele nelze řádně lesnický hospodařit, proto bylo rozhodnuto, jak je shora uvedeno.

#### Poučení:

Proti tomuto rozhodnutí lze podat odvolání do 15 dnů od jeho doručení ke Krajskému úřadu Plzeňského kraje prostřednictvím zdejšího referátu.




Toto rozhodnutí nabylo právní moci dne 16.1.2001

Okresní úřad Plzeň - sever referát životního prostředí

v Plzni dne 16. ledna 2001

3

CO: Katastrální úřad Plzeň - sever, po nabytí právní moci  
vlastní 221/1



38/77

[REDACTED]

# OKRESNÍ NÁRODNÍ VÝBOR PLZEŇ-SEVER

ODBOR VODNÍHO A LESNÍHO HOSPODÁŘSTVÍ A ZEMĚDĚLSTVÍ


---

č. j.: VLHZ 138/77

V PLZNI dne 28. února 1977

Vyřizuje [REDACTED]

Západočeské keramické závody n.p.  
závod 35 - Těžby  
K a z n ě j o v 331 51



8-  
786

Věc : Vynětí části lesního fondu v kat. území Lomnička

ONV Plzeň - sever, odbor vodního a lesního hospodářství a zemědělství vyhovuje vaší žádosti ze dne 3.2.1977 pod zm. 27/77-35/Ze a podle ust. § 10 zák. č. 166/1960 Sb. o lesích a lesním hospodářství povoluje vynětí z lesního fondu poz. č. parc. částí 507/2, 507/1, 510, 505, 506 /dle geom. plánu 761-307-113-74/ o celkové výměře 10,7403 ha s převodem kultury na ostatní plochy.

### O d ů v o d n ě n í

Jedná se o plochu v dobývacím prostoru Lomnička - těžba kaolínu, již odlesněnou, nepovolenou změnu kultur zjistili Středisko geodézie Plzeň - sever, na celkové ploše 10,7403 ha. Vynětí části plochy o výměře 9,- ha bylo již však povoleno rozhodnutím odboru ze dne 3.12.1973 pod č.j. 6414/73. Dnešním rozhodnutím se povoluje vyčlenit rozdílová plocha.

Proti tomuto rozhodnutí se lze odvolat do 15 dnů po doručení k odboru VLHZ Zpč. KNV podáním u zdejšího odboru.

#### Na vědomí

- 1./ Středisko geodézie Plzeň - sever
- 2./ Lesní závod Plasy
- 3./ Měst.NV Plasy


Vedoucí odboru [REDACTED]

Dle ověřovací knihy, poř. č. 1017/1000

tento úplný - částečný opis /kopie/  
..... str. doslovně souhlasí  
s prvopisem /ověř. opisem/ ..... str.

Městský úřad Kaznějov

dne 11. 12. 2000



VÝKAZ DOSAVADNÍHO A NOVÉHO STAVU ÚDAJŮ KATASTRU NEMOVITOSTÍ

Stav	Nový stav										
	Druh pozemku Způsob využití	Označení parc. číslem	Výměra parcely		Druh pozemku Způsob využití	Typ stavby	Zpús. určení výměr	Porovnání se stavem evidence právních vztahů			
			ha	m <sup>2</sup>				Díl přechází z pozemku označeného v		Číslo listu vlastnictví	Výměra dílu
	katastru nemovitostí		dřívější poz. evidenci		ha	m <sup>2</sup>					
510/21	1 71 12	510/21	71 99	ostat. pl. dobývací prost.	ostat. pl. jiná plocha	0	510/21	16	71 99		
		510/22	6 68	ostat. pl.	ostat. pl.	0	510/21	16	6 68		
		510/23	59 43	ostat. pl. dobývací prost.	ostat. pl. jiná plocha	0	510/21	16	59 43		
		510/24	33 02	ostat. pl. dobývací prost.	ostat. pl. jiná plocha	0	510/21	16	33 02		
505/4	33 35	zaniká		ostat. pl. dobývací prost.	ostat. pl. jiná plocha	0					
505/6	60 46	505/6	1 34 62	ostat. pl. manipulační pl.	ostat. pl. jiná plocha	0					
505/8	42 14	zaniká		ostat. pl. dobývací prost.	ostat. pl. jiná plocha	0					
506/3	2 97 95	506/3	2 62 58	ostat. pl. dobývací prost.	ostat. pl. jiná plocha	0					
506/4	4 98 01	506/4	4 58 11	ostat. pl. manipulační pl.	ostat. pl. manipulační pl.	0					
506/5	3 09 84	506/5	2 98 08	ostat. pl. dobývací prost.	ostat. pl. jiná plocha	0					
764/4	2 07	zaniká		ostat. pl. dobývací prost.	ostat. pl. jiná plocha	0					
764/5	3 37	764/5	11 22	ostat. pl. ostat. komunikace	ostat. pl. ostat. komunikace	0					
764/6	3 00	zaniká		ostat. pl. dobývací prost.	ostat. pl. jiná plocha	0					
		506/18	85 58	ostat. pl. dobývací prost.	ostat. pl. jiná plocha	0					
			(12 50 19)				505/4	656	33 35	celá	
							505/6	656	60 46	celá	
							505/8	656	42 14	celá	
							506/3	656	2 97 95	celá	
							506/4	656	4 98 01	celá	
							506/5	656	3 09 84	celá	
							764/4	656	2 07	celá	
							764/5	656	3 37	celá	
							764/6	656	3 00	celá	
									12 50 19		
	14 21 31		14 21 31								

GEOMETRICKÝ PLÁN pro rozdělení pozemku	Geometrický plán ověřil úředně oprávněný zeměměřický inženýr:		Stejnopis ověřil úředně oprávněný zeměměřický inženýr:	
	Jméno, příjmení: [redacted]		Jméno, příjmení: [redacted]	
	Číslo položky seznamu úředně oprávněných zeměměřických inženýrů: 2282/05		Číslo položky seznamu úředně oprávněných zeměměřických inženýrů: 646/95	
	Dne: 22. ledna 2018 Číslo: 22/2018		Dne: 30. 1. 2018 Číslo: 14/2018	
Náležitostmi a přesností odpovídá právním předpisům.		Tento stejnopis odpovídá geometrickému plánu v elektronické podobě uloženému v dokumentaci katastrálního úřadu.		
Vyhovitel: GEOREAL spol. s r.o. Hálkova 12 301 00 Plzeň		Katastrální úřad souhlasí s uříšlováním parcel.		
Číslo plánu: 215-395/2017		Ověření stejnopisu geometrického plánu v listinné podobě.		
Okres: Plzeň-sever		[redacted]		
Obec: Plasy		[redacted]		
Kat. území: Lomnička u Plas		[redacted]		
Mapový list: Kralovice 9-6/22, 9-6/24		[redacted]		
Dosavadním vlastníkům pozemků byla poskytnuta možnost seznámit se v terénu s průběhem navrhovaných nových hranic, které byly označeny předepsaným způsobem viz seznam souřadnic		[redacted]		
		KÚ pro Plzeňský kraj KP Kralovice [redacted] PGP-16/2018-435 2018.01.30 09:39:26 CET		

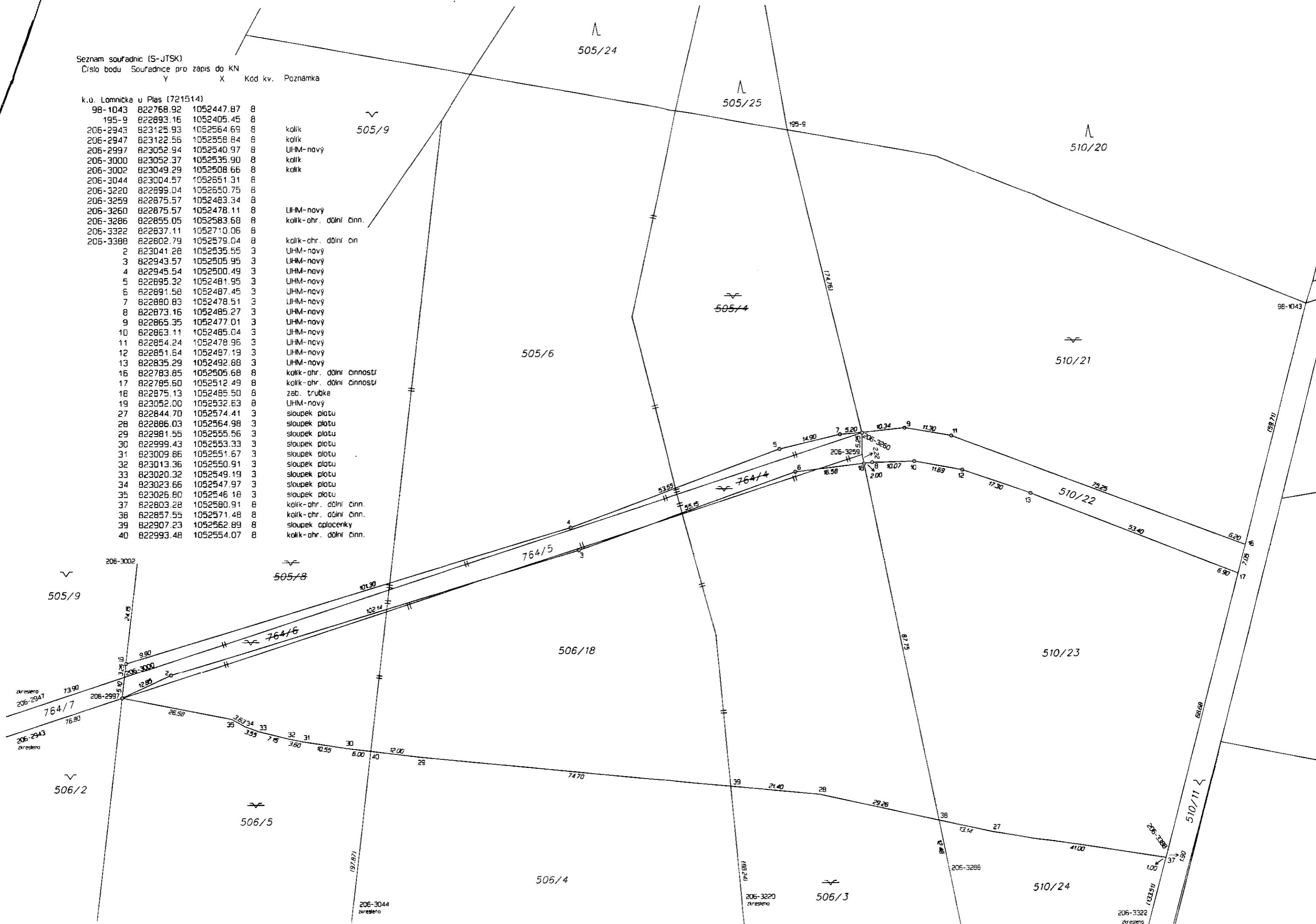
Seznam souřadnic (S-JTSK)

Číslo bodu Souřadnice pro zápis do KN

Y X Kód kv. Poznámka

k.ú. Lomnická u Plas (721514)

98-1043	822768.92	1052447.87	8	
195-9	822893.16	1052405.45	8	
206-2943	823125.93	1052564.69	8	kalík
206-2947	823122.56	1052556.84	8	kalík
206-2997	823052.94	1052540.97	8	UHM-nový
206-3000	823052.37	1052535.90	8	kalík
206-3002	823049.29	1052508.66	8	kalík
206-3044	823004.57	1052651.31	8	
206-3220	822899.04	1052650.75	8	
206-3259	822875.57	1052469.34	8	
206-3260	822875.57	1052478.11	8	UHM-nový
206-3286	822855.05	1052583.68	8	kalík-ahr. dělní činn.
206-3322	822837.11	1052710.06	8	
206-3388	822802.79	1052579.04	8	kalík-ahr. dělní činn.
2	823041.28	1052535.55	3	UHM-nový
3	822943.57	1052505.95	3	UHM-nový
4	822945.54	1052500.49	3	UHM-nový
5	822895.32	1052481.95	3	UHM-nový
6	822891.58	1052487.45	3	UHM-nový
7	822880.83	1052478.51	3	UHM-nový
8	822873.16	1052485.27	3	UHM-nový
9	822865.35	1052477.01	3	UHM-nový
10	822863.11	1052485.04	3	UHM-nový
11	822854.24	1052478.96	3	UHM-nový
12	822851.64	1052467.19	3	UHM-nový
13	822835.29	1052492.88	3	UHM-nový
16	822783.85	1052505.68	8	kalík-ahr. dělní činnosti
17	822785.60	1052512.49	8	kalík-ahr. dělní činnosti
18	822875.13	1052485.50	8	zab. trubka
19	823052.00	1052532.63	8	UHM-nový
27	822844.70	1052574.41	3	sloupek plotu
28	822886.03	1052564.98	3	sloupek plotu
29	822981.55	1052555.56	3	sloupek plotu
30	822999.43	1052553.33	3	sloupek plotu
31	823009.86	1052551.67	3	sloupek plotu
32	823013.36	1052550.91	3	sloupek plotu
33	823020.32	1052549.19	3	sloupek plotu
34	823023.66	1052547.97	3	sloupek plotu
35	823026.80	1052546.18	3	sloupek plotu
37	822803.28	1052580.91	8	kalík-ahr. dělní činn.
38	822857.55	1052571.48	8	kalík-ahr. dělní činn.
39	822907.23	1052562.89	8	sloupek oplacenky
40	822993.48	1052554.07	8	kalík-ahr. dělní činn.



# MĚSTSKÝ ÚŘAD KRALOVICE

Markova 2, Kralovice PSČ 331 41

**ODBOR ŽIVOTNÍHO PROSTŘEDÍ**  
pracoviště Manětínská 493, Kralovice PSČ 331 41

VÁŠ DOPIS ZN.:  
ZE DNE: 13.6.2008  
Č.J.: OZP-10801/08-636/2008-mkr  
SPIS Č.: 636/2008  
VYŘIZUJE:  
TEL.:

Lesy České republiky, s.p.  
Lesní správa Plasy  
Žebnická 7  
331 01 Plasy

DATUM: 26.6.2008	
Lesy České republiky, s.p. se sídlem Přemyslova 1106, 501 68 Hradec Králové Lesní správa Plasy	
Datum: 27-06-2008	FID: 410/2008
Jedinečné číslo jednací:	
Množství:	Druh, typ zásilky: <b>ROZHODNUTÍ</b>

Městský úřad Kralovice, odbor životního prostředí, jako orgán státní správy lesního hospodářství, příslušný podle zákona č. 314/2002 Sb., o stanovení obcí s pověřeným obecním úřadem a stanovení obcí s rozšířenou působností a dle § 48 odst. 1 písm.a) zákona č. 289/1995 Sb., o lesích a o změně a doplnění některých zákonů (lesní zákon), ve znění pozdějších předpisů (dále jen „lesní zákon“)

**rozhodl v pochybnostech  
dle § 3 odst. 3 lesního zákona**

o tom, že uvedené pozemky neplní funkce lesa a převádějí se na skutečný stav, tj. vyjímají se z pozemků určených k plnění funkcí lesa za účelem odstranění nesouladu mezi evidencí nemovitostí a skutečným stavem:

**Obec Plasy, k.ú. Lomnička u Plas, p.č. 506/16, o výměře 0,8844 ha  
Obec Plasy, k.ú. Lomnička u Plas, p.č. 506/17, o výměře 0,8029 ha**

Označení pozemků je provedeno podle identifikace parcel z geometrického plánu č. 116-328/2003 úředně ověřeného [redacted] pod č. 215/2003 a odsouhlaseného Katastrálním úřadem Plzeň - sever, katastrální pracoviště Kralovice dne 10.11.2003 pod číslem 421/03.

Označení účastníků dle § 27 odst. 1 zákona č. 500/2004 Sb., správní řád:

- Lesy České republiky, s.p., Lesní správa Plasy, Žebnická 7, 331 01 Plasy, IČ 42196451

### Odůvodnění:

Lesy České republiky, s.p., Lesní správa Plasy podaly dne 17.6.2008 pod č.j. OZP-10801/08 Žádost o posouzení popř. vydání Rozhodnutí v pochybnostech, kde žádají o odstranění nesouladu stavu faktického se stavem právním u pozemků v k.ú. Lomnička u Plas p.č. dle GP 506/16 a 506/17 dosud vedený jako lesní pozemek.

Dle Rozhodnutí Okresního úřadu Plzeň – sever, referát životního prostředí, Americká 39, 306 06 Plzeň ze dne 11.9.1997 pod č.j. ŽP/693/97 se cit.: „Trvale vyjímají z pozemků určených k plnění funkcí lesa Obec: Lomnička u Plas, p.č. 506/9, o výměře 1,7213 ha, označení pozemků je provedeno podle identifikace parcel z geometrického plánu č. 81-231/96 ze dne 6/96 ověřeného číslem 213/96 ze dne 26.7.1996 a výpisu z evidence nemovitostí střediska katastrálního úřadu Plzeň – sever.“


Pozemek p.č. 506/9 k.ú. Lomnička u Plas byl dle nového geometrického plánu č. 116-328/2003 ze dne 27.10.2003 označen p.č. 506/16 a 506/17.

Je zjevné, že pozemky p.č. 506/16 a 506/17 v k.ú. Lomnička u Plas dle Rozhodnutí Okresního úřadu Plzeň – sever neplní funkce lesa a staly se součástí dobývacího prostoru Lomnička I a převádějí se na skutečný stav, to je vyjímají se z pozemků určených k plnění funkcí lesa.

#### Poučení účastníků:

Proti tomuto rozhodnutí může ve smyslu ustanovení § 81 správního řádu účastník řízení, který jím může být přímo dotčen, podat podle ustanovení § 83 odst. 1 správního řádu odvolání, ve kterém se uvede v jakém rozsahu se rozhodnutí napadá a dále namítaný rozpor s právními předpisy nebo nesprávnost rozhodnutí nebo řízení, jenž mu předcházelo, ve lhůtě 15 dnů ode dne jeho oznámení ke Krajskému úřadu Plzeňského kraje podáním učiněným u Městského úřadu Kralovice, odboru životního prostředí.

Odvolání musí dle § 82 odst. 2 správního řádu obsahovat náležitosti uvedené v § 37 odst. 2 správního řádu a podává se s potřebným počtem stejnopisů shodným s počtem účastníků řízení a jeden stejnopis pro správní orgán. Nepodá-li účastník potřebný počet stejnopisů, vyhotoví je na jeho náklady Městský úřad Kralovice, odbor životního prostředí. Podané odvolání má v souladu s ustanovením § 85 odst. 1 správního řádu odkladný účinek. Odvolání jen proti odůvodnění rozhodnutí je nepřipustné.



vede

í

#### Účastník řízení:

Lesy České republiky, s.p., Lesní správa Plasy, Žebnická 7, 331 01 Plasy  
vlastní 221.1.2 A/5



# OKRESNÍ ÚŘAD PLZEŇ-SEVER

referát životního prostředí

Moskevská 39, 306 06 Plzeň oddělení zemědělství



Toto rozhodnutí nabývá právní moci dnem

Plzeň-sever -

číslo dne 6.8.1991

Zpč. keramické závody závod 35 - těžby	
K a z n ě j o v	
331 51	
Kat. území Lomnička	Pol. výhazu změna 833
Poř. č. 5049	Dašio dne;

VÁS DOPIS ZNAČKY/ZE DNE

NAŠE ZNAČKA  
ZP 1380/91

VYŘIZUJTE/NKA

PLZEŇ

6.7.1991

VĚC:

Vynětí pozemku z lesního půdního fondu

15.2.93 Fa

## Rozhodnutí

Okresní úřad Plzeň-sever, referát ZP, oddělení zemědělství jako orgán státní správy lesního hospodářství příslušný podle § 26 odst. 1 písm. "c" zák. ČNR č. 96/77 Sb. o hospodaření v lesích a státní správě lesního hospodářství p o v o l u j e podle § 4 odst. 2 zák. č. 61/77 Sb. vynětí dále uvedeného lesního pozemku, resp. jeho částí z lesního půdního fondu pro těžbu nerostných surovin.  
Trvale se vyjímá z lesního půdního fondu pozemek:

obec: Plasy k.ú. Lomnička z poz.č. 507/1 č. o výměře 0,7309 ha

Uvedená část vznikla rozdělením parc.č. 507/1 dle geom. zaměření SG Plzeň-sever a byla označena jako parc.č. 507/10.

## Odůvodnění

Výše uvedený pozemek se trvale vyjímá z lesního půdního fondu za účelem těžby kaolínu. Vyjmutá plocha je součástí dobývacího prostoru, který byl schválen při komisionálním jednání dne 8.12.1983 a je evidován na Českém báňském úřadě v Praze.

Proti tomuto rozhodnutí se lze odvolat do 15-ti dnů ode dne jeho doručení k MZP podáním učiněným u zdejšího referátu.

Na vědomí:

1. SG Plzeň-sever
2. ref. ZP - územní
3. LZ Plasy
4. MÚ Plasy
5. ZSL PR



# MĚSTSKÝ ÚŘAD KRALOVICE

Markova 2, Kralovice PSČ 331 41

**ODBOR ŽIVOTNÍHO PROSTŘEDÍ**  
pracoviště Manětínská 493, Kralovice PSČ 331 41

VÁŠ DOPIS ZN.:  
ZE DNE:  
NAŠE ZN.: OZP/1041/04

VYŘIZUJE:

DATUM: 16.12.2004

<b>LASSELSBERGER a.s.</b>	<b>LESY ČR</b>
<b>Adélova 2549/1</b>	<b>LESNÍ SPRÁVA PĚLAŮ</b>
<b>320 00 PLZEŇ</b>	DOŠLO 20-12-2004
	Č.j. 844/216/04/05

Věc: rozhodnutí o dočasném odnětí pozemků určených k plnění funkcí lesa

## ROZHODNUTÍ

Městský úřad Kralovice, odbor životního prostředí jako orgán státní správy lesního hospodářství, příslušný podle zákona č. 314/2002 Sb., o stanovení obcí s pověřeným obecním úřadem a stanovení obcí s rozšířenou působností a dle § 48 odst. 1. písm. f) zákona č. 289/1995 Sb., o lesích a o změně a doplnění některých zákonů (lesní zákon), ve znění pozdějších předpisů

povoluje dle § 15, 16 a 17 lesního zákona  
žadatel – firmě LASSELSBERGER a.s., se sídlem Adélova 2549/1, 32000 Plzeň, IČO 25238078

### dočasné odnětí

části pozemku určeného k plnění funkcí lesa označené v GP č.121-10/2004 jako č. 507/23 o výměře 0,3363 ha z pozemků určených k plnění funkcí lesa č. 507/1 v k.ú. Lomnička u Plas pro stávající stavbu – „elektrické vedení 6kV pro přívod energie k čerpacím stanicím vratné vody z dobývacího prostoru“.

Pozemek se odnímá dočasně na dobu 30-ti let, tj. do dne 31.12.2034. Opětovné zalesnění a vrácení pozemku do původního stavu musí být provedeno nejdéle do 31.12.2034 dle pokynů příslušného odborného lesního hospodáře a vlastníka pozemku – LČR s.p., LS Plasy. Do stejného termínu je žadatel povinen pozemky protokolárně předat zpět do užívání vlastníkovému pozemku.

V zájmu ochrany pozemků určených k plnění funkcí lesa se podle § 16 odst. 2) písm. f) zákona o lesích ukládají žadatelům o dočasné odnětí tato opatření a tyto povinnosti:

- Hranice pozemků, resp. jejich částí, odňatých z pozemků určených k plnění funkcí lesa podle tohoto rozhodnutí žadatel řádně vytyčí a vyznačí.
- Žadatel je povinen provést pro rekultivační účely skryvku kulturní vrstvy půdy z odlesněné plochy a deponovat ji na místě dohodnutém s dosavadním uživatelem lesních pozemků.
- Před uplynutím doby dočasného odnětí lesních pozemků z pozemků určených k plnění funkcí lesa je žadatel povinen provést urychleně půdní úpravy a rekultivaci podle plánu rekultivace (který je momentálně zpracováván na celý dobývací prostor Lomnička l.) tak, aby se plocha mohla zalesnit.

Za odnětí se stanovuje investorovi stavby, firmě LASSELSBERGER a.s., se sídlem Adélova 2549/1, Plzeň – IČO 25238078 dle § 17 odst. 1) poplatek ve výši 72434,- Kč. Splatnost poplatku je, dle § 18 odst. 1) zákona o lesích, sazba 2415,- Kč za rok a platí se každoročně podle sazby stanovené pro první poplatek, a to vždy nejpozději do konce kalendářního roku, v němž odnětí trvá. Platbu proveďte na účet ČNB Plzeň č.ú. 8758-7622371/0710 pro dočasné odnětí. Jako var. symbol uveďte IČO nebo rodné číslo. Dle § 17 odst. 4) připadá z poplatku 40% obci, v jejímž katastrálním území došlo k odnětí (Město Plasy), a 60% Státnímu fondu životního prostředí.

### Odůvodnění:

Městský úřad Kralovice, odbor životního prostředí zahájil dne 14.9.2004 správní řízení s firmou Lasselsberger a.s. ve věci nepovoleného záboru PUPFL. V průběhu tohoto řízení bylo zjištěno, že v k.ú. Lomnička u Plas došlo k nepovolenému záboru PUPFL v rozsahu částí pozemku č. 507/1 o výměře 0,3363 ha, který je ve vlastnictví (správě) LČR LS Plasy. Rozhodnutím č.j. OŽP/867/04 ze dne 22.11.2004 byla uložena pokuta za odnětí PUPFL


bez rozhodnutí a zároveň bylo uloženo firmě Lasselsberger a.s. požádat o odnětí pozemku z PUPFL se všemi náležitostmi a to do 31.12.2004.

Dne 14.12.2004 obdržel MěÚ Kralovice žádost o odnětí zmiňované části pozemku z PUPFL s přílohami. Žádost obsahovala geometrický plán č. 121-10/2004, který oddělil část pozemku z č. 507/1 o výměře 0,3363 ha a označil ji jako č. 507/23 v k.ú. Lomnička u Plas. Dále bylo v žádosti obsaženo vyjádření vlastníka pozemku – Lesů České republiky s.p., Lesní správy Plasy. Vlastník pozemku ve svém vyjádření uvádí, že s dočasným odnětím souhlasí. Výpočet výše poplatků zpracoval [redacted] svým posudkem č. 119-32/04. Výše poplatku činí 72434,-Kč za celou dobu trvání odnětí – tj. za 30 let. Výše byla stanovena dle zákona o lesích a dle vzorce  $(OLP = PP \times CD \times f = 6.3 \times 814 \times 1,4 \text{ (Kč/ha/rok)} = 7179,48 \times 0,3363 = 2414,46 \text{ (Kč/rok)} \times 30 = 72434,-\text{Kč})$ . Vlastnictví pozemků bylo doloženo výpisem z evidence katastru nemovitostí ze dne 6.10.2004, ze kterého jasně vyplývá, že vlastníkem pozemku č. 507/1 z kterého se odnímá část pozemku, jsou LČR s.p., (příslušná LS Plasy). Informace o pozemky byly doplněny i zákresem pozemku na mapě a situací v dobývacím prostoru Lomnička I. Dobývací prostor Lomnička I. byl schválen rozhodnutím Českým Báňským úřadem č.j. 279/84 ze dne 5.3.1984, opraveným dopisem obvodního Báňského úřadu Plzeň č.j. 1915-465/94 ze dne 22.8.1994, které tvořily také přílohy žádosti o odnětí. Odnímaná plocha je využívána jako manipulační plocha – dopravní plocha a jako umístění pro elektrické vedení 6kV pro přívod energie k čerpacím stanicím vratné vody z dobývacího prostoru. Toto zařízení a plocha je součástí schváleného dobývacího prostoru, proto nebylo třeba zvláštního územního rozhodnutí pro umístění stavby. Protože bylo v předchozím navazujícím řízení svoláváno ústní jednání na místě ohledání se všemi dotčenými stranami, což plyne ze zápisu č. OŽP/867/04-zápis ze dne 1.10.2004, nebylo již svoláváno další šetření na místě.

Žádost o vynětí byla doložena náležitostmi podle vyhl. č. 77/1996 Sb., o náležitostech žádosti o odnětí nebo omezení a podrobnostech o ochraně pozemků určených k plnění funkcí lesa. Příslušnost správního orgánu k vydání rozhodnutí je dána tím, že jde o vynětí pozemků dle § 48 odst. 1) zákona o lesích. Platnost rozhodnutí zaniká, podle § 16 odst. 5) zákona o lesích, jestliže uplyne lhůta, na kterou bylo rozhodnutí vydáno nebo pokud nedojde k využití pozemku k účelu, pro něj bylo rozhodnutí vydáno, do 2 let od nabytí právní moci tohoto rozhodnutí. Na základě výše uvedených údajů MěÚ Kralovice, odbor životního prostředí rozhodl o dočasném odnětí části pozemku v rozsahu uvedeném ve výroku tohoto rozhodnutí.

#### Poučení o odvolání:

Proti tomuto rozhodnutí se lze do 15 dnů od jeho doručení odvolat ke Krajskému úřadu Plzeňského kraje podáním učiněným u zdejšího odboru životního prostředí Městského úřadu Kralovice.



#### Obdrželi do vlastních rukou:

- LASSELSBERGER a.s., Adélova 2549/1, 32000 Plzeň
- Lesy České republiky s.p., Lesní správa Plasy, Žebnická 7, 33101 Plasy

#### Na vědomí:

- Město Plasy, Plzeňská 285, 33101 Plasy
- Odbor regionálního rozvoje a ÚP, zde
- Finanční úřad Plzeň - sever – po nabytí právní moci

CO: vlastní 221.1.5 A/5

#### Výpočet poplatku:


$$OLP = PP \times CD \times f = 6.3 \times 814 \times 1,4 \text{ (Kč/ha/rok)} = 7179,48 \times 0,3363 = 2414,46 \text{ (Kč/rok)} \times 30 = 72434,-\text{Kč}$$

PP - průměrná roční potenciální produkce lesů v ČR v m<sup>3</sup>/ha  
CD - průměrná cena dřeva na odvozním místě v Kč za m<sup>3</sup>  
f - faktor ekologické váhy lesa dle kategorie



Toto rozhodnutí nabylo právní moci dne... 5.1.2005  
Toto rozhodnutí je vykonatelné dne.....  
Městský úřad Kralovice  
Odbor životního prostředí  
dne... 5.1.2005 .....podpis.. [redacted]

12 0590



15 VIII 1994

MINISTERSTVO ŽIVOTNÍHO PROSTŘEDÍ  
ČESKÉ REPUBLIKY

V Plzni dne 4. 7. 1994

Č.j.: 587/ÚOPL/94

Vyřizuje: [redacted]

LESY ČR LESNÍ SPRÁVA PLASY
DOŠLO 1 ? -07- 1994
č.j. 406 Příloha

**Rozhodnutí**

Ministerstva životního prostředí České republiky, územního odboru pro plzeňskou oblast o vynětí částí pozemků z lesního půdního fondu v k.ú. Lomnička, okres Plzeň-sever pro těžbu surového kaolinu.

Ministerstvo životního prostředí České republiky, územní odbor pro plzeňskou oblast, jako orgán státní správy lesního hospodářství, příslušný podle § 28 odst. 1 písm. d/ zákona č. 96/1977 Sb., o hospodaření v lesích a státní správě lesního hospodářství, rozhodl o žádosti a.s. Západočeských kaolinových a keramických závodů - Horní Bříza zn. 41/94-Ma ze dne 17.3.1994 takto:

**p o v o l u j e**

podle ustanovení § 4 odst. 2 zákona č. 61/1977 Sb., o lesích, trvalé vynětí následujících pozemků, resp. jejich částí z lesního půdního fondu

obec	k.ú.	p.p.č.	výměra v ha	pozn.
Plasy	Lomnička	505/2 = 505/2	2,9808	} 510 F 3211. 82
Plasy	Lomnička	763/1 = 763/1	0,0339	
celkem			3,0147	

za účelem těžby surového kaolinu. Pro určení částí pozemků je směrodatný GP č. 63-979/93 ze dne 7.12.1993 - KÚ Plzeň-sever.

V zájmu ochrany lesního půdního fondu se podle § 5 vyhl. č. 99/1977 Sb., o postupu při ochraně lesního půdního fondu, ukládají tato opatření a povinnosti:

- 1/ Hranice pozemků, resp. částí vyňatých z lesního půdního fondu před zahájením odlesnění podle tohoto rozhodnutí řádně vytýčit, vyznačit a seznámit s nimi vlastníky /uživatele lesa/.
- 2/ Žadatel je povinen provést pro rekultivační účely skrývku kulturní vrstvy půdy z odlesněné plochy a deponovat ji na místo dohodnuté s vlastníkem lesních pozemků.
- 3/ Nepřipustit, aby pařezy a vytěžená inertní hmota byla ukládána do lesních porostů mimo vyznačený zábor.

4/ S odlesněním smí být započato až po nabytí právní moci rozhodnutí podle zvláštních předpisů - horního zákona, t.j. schválení otvírky, přepravy a dobývání surového kaolinu, pro něž bylo povoleno toto vynětí z lesního půdního fondu.

### Odůvodnění

Ministerstvo životního prostředí České republiky, územní odbor pro plzeňskou oblast, posoudilo žádost a.s. Západočeských kaolinových a keramických závodů v Horní Bříze zn. 41/94-Ma ze dne 17.3.1994 o trvalém vynětí části pozemků z lesního půdního fondu pro těžbu surového kaolinu.

Uvedený zábor se nachází ve vyhlášeném dobývacím prostoru "Lomnička I" rozhodnutím č. 241/76 ČKZ ze dne 2. února 1976 a rozšířeného rozhodnutím č.j. 279/84 ČKZ ze dne 11. května 1984 pro dobývání kaolinu. Podle výsledků šetření a vyjádření účastníků řízení není zásadních námitek, proto bylo rozhodnuto jak je shora uvedeno.

Příslušnost správního orgánu k vydání rozhodnutí je dána tím, že dotčené lesní porostní skupiny jsou zařazeny v kategorii lesa zvláštního určení /§ 23 odst. 4 zákona č. 61/1977 Sb./.

LČR LS Plasy vyznačí do lesního hospodářského plánu uvedený údaj o vynětí lesních pozemků.


**P o u č e n í :** Proti tomuto rozhodnutí lze do 15-ti dnů podat u zdejšího odboru rozklad podle § 61 zákona č. 71/1967 Sb., o správním řízení.


#### Účastníci řízení:

1. Západočeské kaolinové a keramické závody, a.s. v Horní Bříze
2. LČR LS Plasy

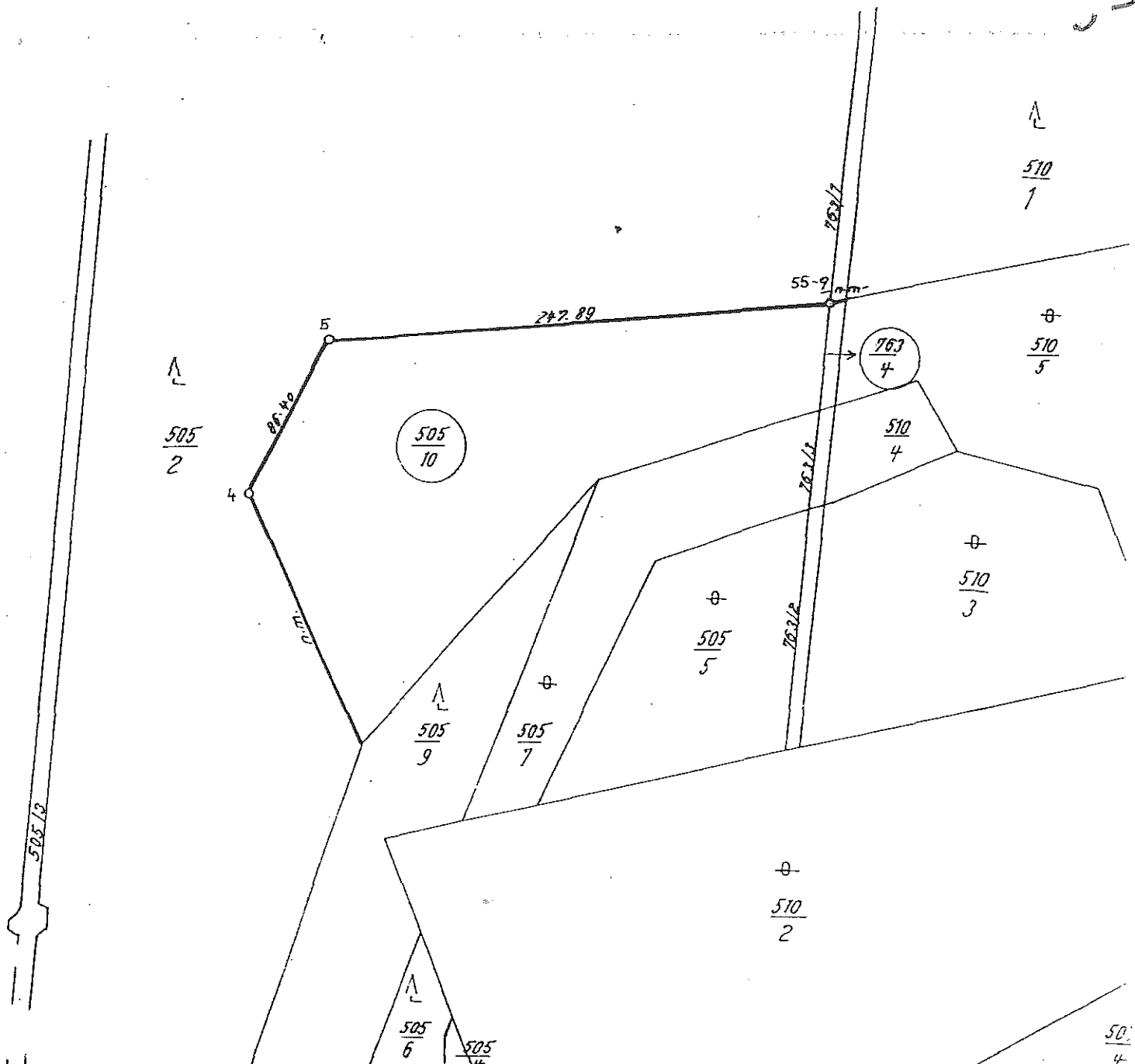
#### Na vědomí:

1. OkÚ Plzeň-sever, RŽP, státní správa les. hosp. + spis
2. Obec Plasy
3. Katastrální úřad Plzeň-sever
4. LČR, OI Slovanská alej 36, Plzeň
5. ČIŽP DOL Stříbro

  
přednosta územního odboru pro  
plzeňskou oblast se sídlem v Plzni



Adresa: Ministerstvo životního prostředí ČR, územní odbor pro plzeňskou oblast, Škroupova 18, 301 36 Plzeň.



Název organizace <b>PLZEŇSKÁ          GEODETICKÁ          KANCELÁŘ</b> (sdružení geodetů) Rajskova 12, 301 47 Plzeň tel./FAX 0378 43423	Okres	<b>Plzeň-sever</b>	Obec	<b>Plasy</b>	Kat. území	<b>Losnička</b>
	Číslo zakázky plánu	<b>63-979/93</b>	Mapový list č.	<b>VIII-18-14</b>	Záznam podrobného měření změn č.	<b>63</b>
<h1>GEOMETRICKÝ PLÁN</h1> pro oddělení pozemku						
Zaměřil	Vyhotovil	Ověřil	Potvrdil			
Dne <b>11. listopad 93</b>	Dne <b>7.12.1993</b>	Dne <b>16. pros. 1993</b>	Dne <b>20. XII. 1993</b>	<b>186</b>		
Nové hranice byly v přírodě označeny <b>trubkami</b>						
*) Výměra vypočtena 1 ... z přímo měřených měř 2 ... z vyrovnaných souřadnic 0 ... graficky						
Souřadnice bodů označených čísly a ostatní měřičké údaje jsou uloženy ve všeobecné dokumentaci						

# VÝKAZ VÝMĚR PODLE KATASTRU NEMOVITOSTÍ

Dosavadní stav				Nový stav															
Parcelní číslo	Výměra			Druh pozemku	Parcelní číslo	Výměra			Druh pozemku	Nabyvatel	Kvalita výměry*)	Porovnání se stavem evidence právních vztahů						Poznámka	
	ha	a	m <sup>2</sup>			ha	a	m <sup>2</sup>				Parcelní číslo		Číslo listu vlast.	Výměra dílu				
												v PK	v KN		ha	a	m <sup>2</sup>		
<del>505/2</del>	<del>geom. plán přelicháří</del>			<del>les</del>	<del>505/2</del>	<del>14.65.92</del>			<del>les</del>	<del>1</del>	<del>0</del>								
					505/10	2.98.08			les	1	0	505/2	16		2.9808				
763/1	31.86		08.p.	763/1	2847						0								
				763/4	3.39				os.p.	1	0	763/	16		3.39				
	17.95.86				17.95.86														
Nabyvatel: 1. SZ - Dazdřov																			

# MĚSTSKÝ ÚŘAD KRALOVICE

Markova 2, Kralovice PSČ 331 41

## ODBOR ŽIVOTNÍHO PROSTŘEDÍ pracoviště Manětínská 493, Kralovice PSČ 331 41

VÁŠ DOPIS ZN.: LBM-30-1-072/2016

ZE DNE: 10.8.2016

Č.J.: OŽP/15786/16 Kral

SPIS. ZN.: OŽP/2655/2016 Kral

OPRÁVNĚNÁ

ÚŘEDNÍ OSOBA: [REDAKCE]

[REDAKCE]

[REDAKCE]

[REDAKCE]

DATUM: 22.8.2016

LB MINERALS, s.r.o.  
Tovární 431, 330 12 Horní Bříza  
VJ Kaznějov  
Kaznějov 597, 331 51 Kaznějov



Toto rozhodnutí nabylo právní moci dne 14. 9. 2016

Toto rozhodnutí je vykonatelné dne.....

Městský úřad Kralovice

Odbor životního prostředí

### ROZHODNUTÍ

dne 3. 10. 2016 pod [REDAKCE]

Městský úřad Kralovice, odbor životního prostředí jako orgán státní správy lesů, příslušný podle zákona č. 314/2002 Sb., o stanovení obcí s pověřeným obecním úřadem a stanovení obcí s rozšířenou působností a dle § 48 odst. 1 písm. d) zákona č. 289/1995 Sb., o lesích a o změně a doplnění některých zákonů (lesní zákon), ve znění pozdějších předpisů

#### povoluje

podle § 13 odst. 1 a § 15 odst. 1 lesního zákona

#### odnětí pozemků určených k plnění funkcí lesa,

dočasně na dobu 30 let, tj. ode dne 1.10.2016 do dne 30.9.2046 se vyjímá z pozemků určených k plnění funkcí lesa tento pozemek:

obec	katastr.území	p.č.	výměra v ha	vedený jako druh pozemku
Plasy	Lomnička u Plas	764/7	0,0334	ostatní plocha (ostatní komunikace)

Označení pozemku je provedeno podle identifikace parcel z map KN katastrálního úřadu pro Plzeňský kraj a výpisu z katastru nemovitostí.

#### Označení účastníků dle § 27 odst. 1 zákona č. 500/2004 Sb., správní řád (dále jen „správní řád“):

- LB MINERALS, s.r.o., Tovární 431, 330 12 Horní Bříza, IČ 27994929
- Lesy České republiky, s.p., Přemyslova 1106/19, 500 08 Hradec Králové, IČ 42196451

#### Odůvodnění:

Žadatel, LB MINERALS, s.r.o., se sídlem Tovární 431, 330 12 Horní Bříza, požádal dne 16.8.2016 o dočasné odnětí pozemku p.č. 764/7 v k.ú. Lomnička u Plas z pozemků určených k plnění funkcí lesa. Tento pozemek je součástí dobývacího prostoru Lomnička I, kde dochází k postupnému odnětí pozemků určených k plnění funkcí lesa, tak jak postupuje těžba surového kaolinu. Pozemek je vedený jako druh pozemku ostatní plocha, způsob využití ostatní komunikace, se způsobem ochrany pozemek určený k plnění funkcí lesa. Pozemek s tímto využitím je v lesním zákoně dle § 3 odst. 1 písm. b) zařazen do jiných pozemků, tudíž se na něj nevztahuje dle Přílohy k zákonu č. 289/1995 Sb. výpočet poplatku za odnětí lesních pozemků. Z těchto důvodů se poplatek za odnětí nestanovuje.

K žádosti byl přiložen souhlas vlastníka pozemku s odnětím.

Příslušnost správního orgánu k vydání rozhodnutí je dána tím, že jde o vynětí pozemků u pozemků do 1 ha.




Pozemek dočasně odňatý přestává být součástí pozemků určených k plnění funkcí lesa dnem 1.10.2016 a opětovně se stává pozemkem určeným k plnění funkcí lesa uplynutím lhůty, na kterou bylo rozhodnutí vydáno. Případnou žádost o prodloužení platnosti rozhodnutí je nutno podat u odboru životního prostředí MěÚ Kralovice před uplynutím uvedené doby.

#### **Poučení:**

Proti tomuto rozhodnutí může ve smyslu ustanovení § 81 správního řádu účastník řízení, který jím může být přímo dotčen, podat podle ustanovení § 83 odst. 1 správního řádu odvolání, ve kterém se uvede v jakém rozsahu se rozhodnutí napadá a dále namítaný rozpor s právními předpisy nebo nesprávnost rozhodnutí nebo řízení, jež mu předcházelo, ve lhůtě 15 dnů ode dne jeho oznámení ke Krajskému úřadu Plzeňského kraje podáním učiněným u Městského úřadu Kralovice, odboru životního prostředí.

Odvolání musí dle § 82 odst. 2 správního řádu obsahovat náležitosti uvedené v § 37 odst. 2 správního řádu a podává se s potřebným počtem stejnopisů shodným s počtem účastníků řízení a jeden stejnopis pro správní orgán. Nepodá-li účastník potřebný počet stejnopisů, vyhotoví je na jeho náklady Městský úřad Kralovice, odbor životního prostředí. Podané odvolání má v souladu s ustanovením § 85 odst. 1 správního řádu odkladný účinek. Odvolání jen proti odůvodnění rozhodnutí je nepřípustné.




#### **Obdrželi:**

- LB MINERALS, s.r.o., Tovární 431, 330 12 Horní Bříza, VJ Plzeňsko, Kaznějov 597, 331 51 Kaznějov  
- Lesy České republiky, s.p., Přemyslova 1106/19, 500 08 Hradec Králové, LS Plasy, Žebnická 7, 331 01 Plasy  
vlastní 221.1.5 A/5

V Plzni dne 7. 12. 1993

Č.j.: 1339/ÚOPL/93

Vyřizuje: Hruža



LESY ČR LESNÍ SPRÁVA PLASY	
DOŠLO	- 112- 1001
č.j.	40 Příloha

R o z h o d n u t í

Ministerstva životního prostředí České republiky, územního odboru pro plzeňskou oblast o vynětí pozemku z lesního půdního fondu v k.ú. Kaznějov pro těžbu surového kaolinu.

Ministerstvo životního prostředí České republiky, územní odbor pro plzeňskou oblast, jako orgán státní správy lesního hospodářství, příslušný podle § 28 odst. 1 písm. d/ zákona č. 96/1977 Sb., o hospodaření v lesích a státní správě lesního hospodářství, rozhodl o žádosti a.s. Západočeských kaolinových a keramických závodů - Horní Bříza zn. 115/93-35/MA ze dne 28. 6. 1993 takto:

p o v o l u j e


podle ustanovení § 4 odst. 2 zákona č. 61/1977 Sb., o lesích, trvalé vynětí následujícího pozemku, resp. jeho část z lesního půdního fondu

obec	k.ú.	p.p.č.	výměra v ha	70205
Kaznějov	Kaznějov	1259/1	3,4872	554 a, b

za účelem těžby surového kaolinu. Pro určení části pozemku se směrodatný GP č. 370-751/92 ze dne 7. 4. 1993 - KÚ Plzeň-sever.

V zájmu ochrany lesního půdního fondu se podle § 5 vyhl. č. 99/1977 Sb., o postupu při ochraně lesního půdního fondu, ukládají tato opatření a povinnosti:

- 1/ Žadatel je povinen provést pro rekultivační účely skrývku kulturní vrstvy půdy z odlesněné plochy a deponovat ji na místo dohodnuté s vlastníkem lesního pozemku.
- 2/ Hranice pozemku, resp. část vyňatého z lesního půdního fondu před zahájením odlesnění podle tohoto rozhodnutí řádně vytýčit, vyznačit a seznámit s nimi vlastníky /uživatele/ lesa.
- 3/ Nepřipustit, aby pařezy a vytěžená inertní hmota byla ukládána do lesního porostu mimo vyznačený zábor.
- 4/ S odlesněním smí být započato až po nabytí právní moci rozhodnutí podle zvláštních předpisů - horního zákona, t.j. schválení plánu otvirky, přepravy a dobývání surového kaolinu, pro něž bylo povoleno toto vynětí z lesního půdního fondu.
- 5/ Žadatel předloží OÚ Kaznějov posouzení vlivů na životní prostředí podle zákona č. 224/92 Sb., do 30. dubna 1994.



O d ů v o d n ě n í


A.s. Západočeské kaolinové a keramické závody Horní Bříza předložila žádost o trvalé vynětí z lesního půdního fondu pro těžbu surového kaolinu.

Uvedený zábor se nachází ve vyhlášeném dobývacím prostoru "Lomnička I" rohodnutím č. 241/76 ČKZ ze dne 2. února 1976 a rozšířeného rozhodnutím č. 279/84 ČKZ ze dne 11. května 1984 pro dobývání kaolinu. Podle výsledků šetření a vyjádření účastníků řízení není zásadních námitek, proto bylo rozhodnuto jak je shora uvedeno.

Příslušnost správního orgánu k vydání rozhodnutí je dána tím, že dotčený porost je zařazen v kategorii lesa zvláštního určení /§ 23 odst. 4 zák.č. 61/1977 Sb./.

LČR LS Plasy vyznačí do lesního hospodářského plánu uvedený údaj o vynětí lesního pozemku.

P o u č e n í : Proti tomuto rozhodnutí lze do 15-ti dnů ode dne jeho doručení podat u zdejšího odboru rozklad podle § 61 zákona č. 71/1967 Sb., o správním řízení.



Účastníci řízení:

1. Západočeské kaolinové a keramické závody a.s. v Horní Bříze
2. LČR LS Plasy

N a v ě d o m í :

Možná adresa, ačkoli  
e, nebyl zasílán, a  
učena ani jinému p  
ště -obecním úřadě.  
esát byl o uložení t  
něn a poučen o tom  
mu co nejdříve vyzv

smnost  
žena dne .....




Ministerstvo životního prostředí České republiky  
územní odbor pro pizeňskou oblast  
303 33 Pízeň, Škroupova 18

**DORUČENKA**

Č.j.: 1339/ÚOPL/93

Západočeské kaolinové závody a.s.  
Závod 35 - Těžby  
331 51 Kaznějov

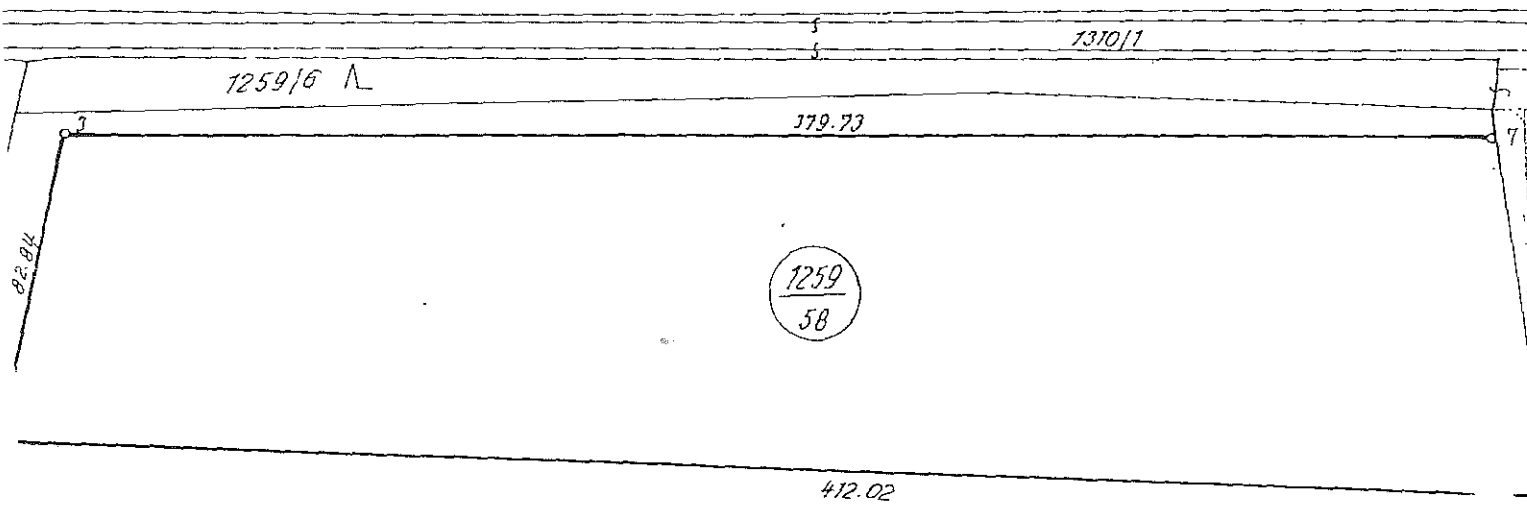

Potvrzují převzetí této písemnosti  
Dne 4. 1. 1994



# VÝKAZ VÝMĚR PODLE EVIDENCE NEMOVITOSTÍ KATASTRU

Dosaďadní stav			Nový stav												
Parcelní číslo	VýmĚra		Druh pozemku	Parcelní číslo	VýmĚra		Druh pozemku	Nabyvatel	Kvalita výměry	Porovnání se stavem evidence právních vztahů					Poznámka
	ha	m <sup>2</sup>			ha	m <sup>2</sup>				Parcelní číslo		Číslo listu vlast.	VýmĚra dílu		
					v PK	v KN				ha	m <sup>2</sup>				
1259/11457614	77830	les	1259/11500572					0							
		les	1259/5834872		les		1	2		1259/1	47	34872			
	1535444				1535444										
Nabyvatel: 1 Záp. kaolinové a keramické závody Horní Bříza															

Název organizace <b>Plzeňská geodetická kancelář</b>	Okres <b>Plzeň-sever</b>	Obec <b>Kaznějov</b>	Kat. území <b>Kaznějov</b>
	Číslo zakázky plánu <b>370-751/92</b>	Mapový list č. <b>9-6/4</b>	Záznam podrobného měření změn č. <b>370</b>
GEOMETRICKÝ PLÁN <small>pro oddělení pozemku</small>			
Zaměřil	Vyhotovil	Ověřil	Potvrdil
Dne <b>březen 93</b>	Dne <b>7.4.1993</b>	Dne <b>-7. IV. 1993</b>	Dne <b>-8. IV. 1993</b>
Nové hranice byly v přírodě označeny <b>trubkami</b>		Náležitosti a přesnosti odpovídá předpisům Soulad očíslování parcel s údaji evidence nemovitostí se potvrzuje	
*) VýmĚra vypočtena 1...z přímo měřených měř 2...z vyrovnaných souřadnic 0...graficky			
Souřadnice bodů označených čísly a ostatní měřické údaje jsou uloženy ve všeobecné dokumentaci			



$\frac{1259}{58}$

N  
 $\frac{1259}{1}$

MINISTERSTVO ŽIVOTNÍHO PROSTŘEDÍ  
ČESKÉ REPUBLIKY

LESY ČR LESNÍ SPRÁVA PLASY
V Plzni dne 7.12.1995 -12- 1005
Č.j.: 987/ÚOPL/95
Vyřizuje: [redacted]
č.j. 1132 Příloha

### Rozhodnutí

Ministerstva životního prostředí České republiky o vynětí části lesního pozemku z lesního půdního fondu v k.ú. Kaznějov, okres Plzeň-sever pro těžbu surového kaolinu.

Ministerstvo životního prostředí České republiky, územní odbor pro plzeňskou oblast, jako orgán státní správy lesního hospodářství příslušný podle § 28 odst. 1 písm. d/ zákona č. 96/1977 Sb., o hospodaření v lesích a státní správě lesního hospodářství rozhodlo o žádosti Západočeských kaolinových a keramických závodů a.s., KAOLIN Kaznějov zn. 203/95-Ma ze dne 23.10.1995 takto:

#### povoluje

podle ust. § 4 odst. 2 zákona č. 61/1977 Sb., o lesích trvalé vynětí pozemku, resp. jeho části z lesního půdního fondu:

obec	k.ú.	p.p.č.	výměra v ha
Kaznějov	Kaznějov	1259/1 = <i>1259/109</i>	4,4363
celkem		<i>1259/109</i>	4,4363

za účelem těžby surového kaolinu. Pro určení části pozemku je směrodatný GP č. 442-150/95 ze 7.8.1995 - KÚ Plzeň-sever.

V zájmu ochrany lesního půdního fondu se podle § 5 vyhl. č. 99/1977 Sb., o postupu při ochraně lesního půdního fondu ukládají tato opatření a povinnosti:

- 1/ Hranice pozemku, resp. části vyňaté z lesního půdního fondu před zahájením odlesnění podle tohoto rozhodnutí řádně vytýčit, vyznačit a seznámit s nimi vlastníky /uživatele lesa/.
- 2/ Žadatel je povinen provést pro rekultivační účely skrývku kulturní vrstvy půdy z odlesněné plochy a deponovat ji na místo dohodnuté s vlastníkem lesního pozemku.
- 3/ Nepřipustit, aby pařezy a vytěžená inertní hmota byla ukládána do lesních porostů mimo vyznačený zábor.
- 4/ S odlesněním smí být započato až po nabytí právní moci rozhodnutí podle zvláštních předpisů - horního zákona, tj. schválení otvírky, přepravy a dobývání surového kaolinu, pro něž bylo povoleno toto vynětí z lesního půdního fondu.

## Odůvodnění


Západočeské kaolinové a keramické závody a.s., KAOLIN Kaznějov předložily žádost zn. 203/95-Ma ze dne 23.10.1995 o trvalé vynětí části pozemku č.p. 1259/1 v k.ú. Kaznějov z lesního půdního fondu pro těžbu surového kaolinu.

Uvedený zábor se nachází ve vyhlášeném dobývacím prostoru "Lomnička I" stanoveného rozhodnutím č. 241/76 ČKZ ze dne 2. února 1976 a rozšířeného rozhodnutím č.j. 279/84 ČKZ ze dne 11. května 1984 pro dobývání kaolinu. Podle výsledků šetření a vyjádření účastníků řízení není zásadních námitek, proto bylo rozhodnuto, jak je shora uvedeno.

Příslušnost správního orgánu k vydání rozhodnutí je dána tím, že dotčené lesní porostní skupiny jsou zařazeny do kategorie lesa zvláštního určení /§ 23 odst. 4 zákona č. 61/1977 Sb./.

LČR s.p. LS Plasy vyznačí do lesního hospodářského plánu uvedený údaj o vynětí lesního pozemku.

**P o u č e n í :** Proti tomuto rozhodnutí lze do 15-ti dnů podat u zdejšího odboru rozklad podle § 61 zákona č. 71/1967 Sb., o správním řízení.



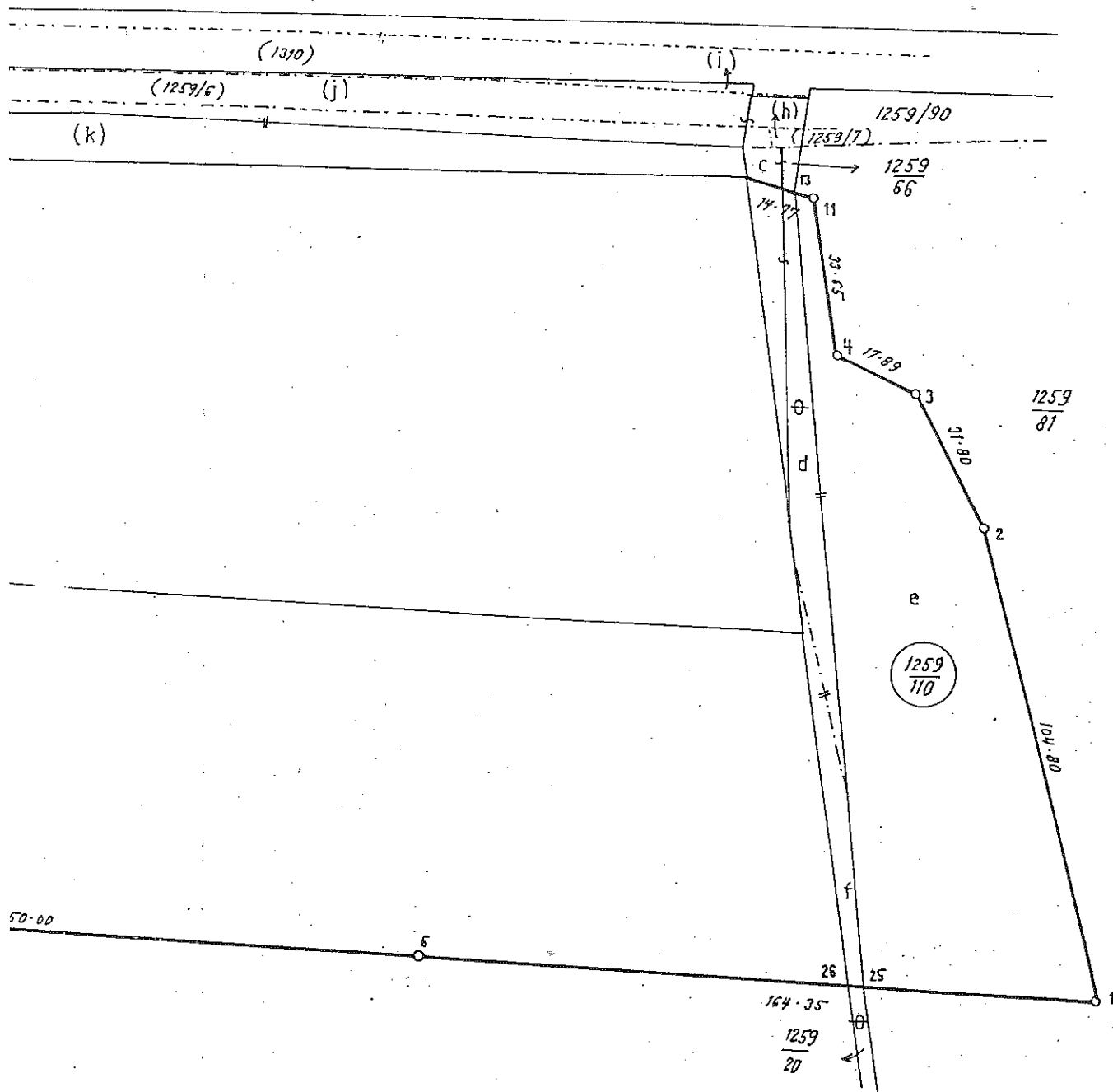
### Obdrží účastníci řízení:

1. Západočeské kaolinové a keramické závody a.s.  
KAOLIN Kaznějov, 331 51
2. LČR s.p., LS Plasy, 331 01

### Na vědomí:

1. OkÚ Plzeň-sever, RŽP-SSLH + spis
2. Obec Plasy
3. Katastrální úřad Plzeň-sever
4. LČR s.p., OI Slovanská alej 36, Plzeň

Adresa: Ministerstvo životního prostředí ČR, územní odbor pro plzeňskou oblast, Škroupova 18, 301 36 Plzeň.

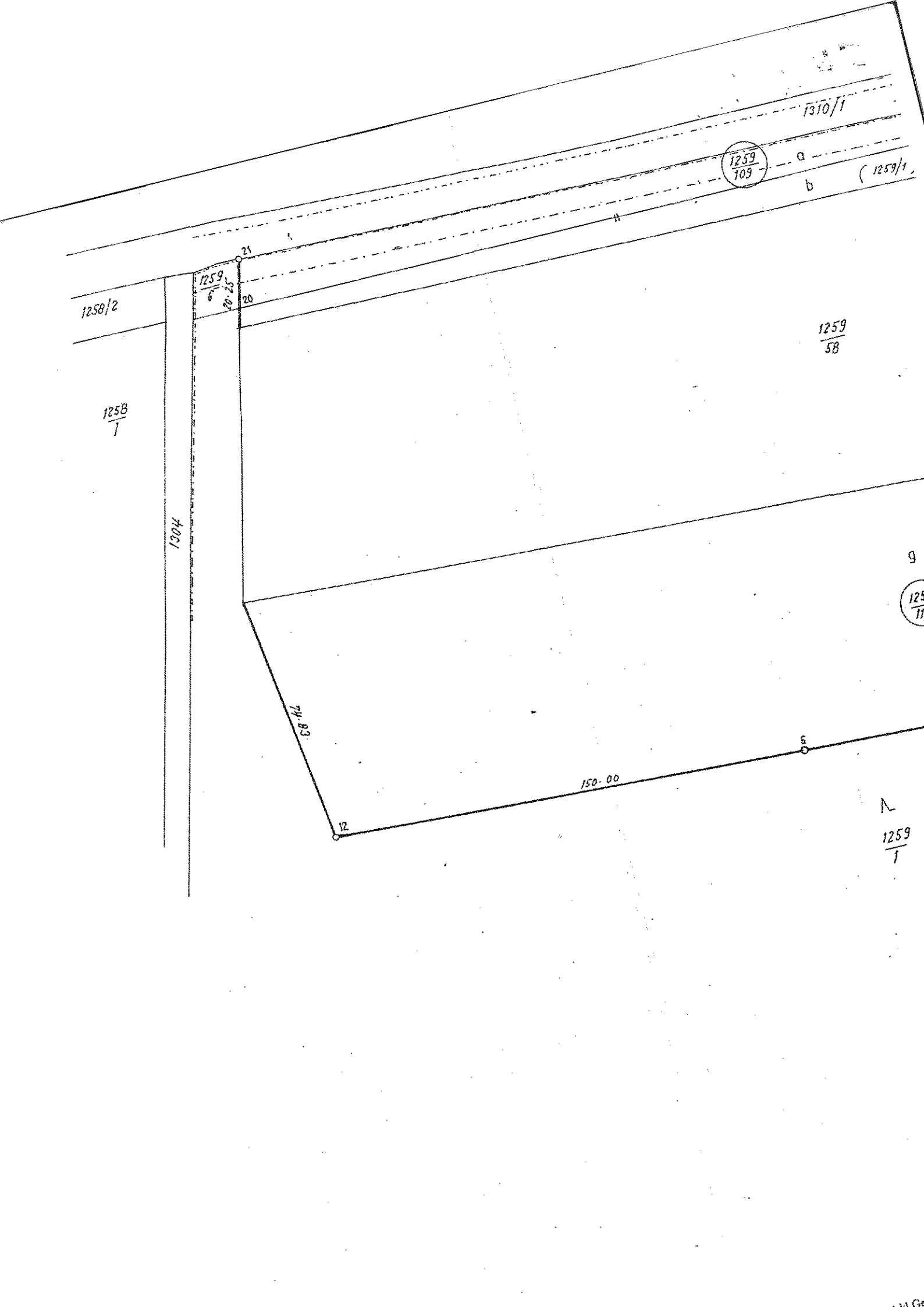


Název organizace <b>Georeal</b> spol.s r.o. Palackého nám.6 Plzeň	Okres Plzeň-sever	Obec Kaznějov	Kat. území Kaznějov
	Číslo zakázky plánu 442-150/95	Mapový list č. 9 - 6/4	Záznam podrobného měření změn č. 442
<h1>GEOMETRICKÝ PLÁN</h1>		pro rozdělení ppč. 1259/1 1259/6, 1259/81	
Zaměřil	Vyhotovil	Ověřil	Potvrdil
Dne srpen 1995	Dne srpen 1995	Dne [redacted]	Dne 8. VIII. 1995
Nové hranice byly v přírodě označeny obeton. trubkami		Náležitosti a přesnosti Soulad očíslování parcel s údaji	
*) Výměra 1 ... z přímo měřených měř vypočtena 2 ... z vyrovnaných souřadnic 0 ... graficky			
Souřadnice bodů označených čísly a ostatní měřické údaje jsou uloženy ve všeobecné dokumentaci			



## VÝKAZ VÝMĚR PODLE EVIDENCE NEMOVITOSTÍ

Dávadní stav				Nový stav															
Parcelní číslo	Výměra			Druh pozemku	Parcelní číslo	Výměra			Druh pozemku	Nabyvatel	Kvalita výměry	Porovnání se stavem evidence právních vztahů						Poznámka	
	ha	a	m <sup>2</sup>			ha	a	m <sup>2</sup>				Parcelní číslo		Číslo listu vlast.	Výměra dílu				
												v PK	v KN		ha	a	m <sup>2</sup>		
1259/6	47	06	les	1259/6	2	08				2									
				1259/109	75	83	os.p.		I	2		1259/6	47		44	98		a	
												1259/1	47		30	85		b	
															75	83		✓	
1259/66	8	93	os.p.	1259/66		90	os.p.		1	2		1259/66	129			90		c	
				1259/110	63	97	os.p.		1	2		1259/66	129		8	03		d	
												1259/81	129		52	98		e	
												1259/20	129		2	96		f	
															63	97			
259/81	1	96	94	os.p.	1259/81	31	94	87			2								
	30	50	91	les															
1259/20	12	22		os.p.	1259/20		9	26			2								
1259/1140	72	31		les	1259/1	137	37	63			2								
					1259/111	3	03	83	os.p.	1	2		1259/1	47	3	03	83	g	✓
	173	88	37			173	88	37											
Nabyvatel : 1				Západočeské kaolinové a keramické závody Horní Bříza															
Porovnání se stavem PK																			
				1259/111	303	83	os.p.		1	2		1259/1			3	03	83	g	
				1259/109	75	83	os.p.		1	2		1259/7					30	(h)	
												1310					1	59	
												1259/6					25	52	
												1259/1					48	42	
																	75	83	



# OKRESNÍ ÚŘAD PLZEŇ-SEVER

REFERÁT ŽIVOTNÍHO PROSTŘEDÍ  
AMERICKÁ 39, 306 06 PLZEŇ

VÁŠ DOPIS ZN: 300/00 - [REDAKCE]  
ZE DNE:  
NAŠE ZN.: ŽP/5221/00

VYŘIZUJE: [REDAKCE]  
TEL.: [REDAKCE]  
FAX: [REDAKCE]  
E-MAIL: [REDAKCE]

DATUM: 11.12.2000

Keramika Horní Bříza a.s.  
Divize HOD  
KAOLIN  
331 51 Kaznějov

## ROZHODNUTÍ

Okresní úřad Plzeň - sever, referát životního prostředí jako orgán státní správy lesního hospodářství, příslušný podle § 48 odst. (1) písm. f) zákona č. 289/1995 Sb., o lesích

### povoluje vynětí

podle § 15, 16 a 17 zákona o lesích dále uvedených pozemků určených k plnění funkcí lesa, resp. jejich částí z pozemků určených k plnění funkcí lesa pro stavbu -

trvale se vyjímají z pozemků určených k plnění funkcí lesa:

Obec: Kaznějov k.ú. Kaznějov z pozemku č. 1259/1 část p.č. 1259/127 o výměře 2,5473 ha

Označení pozemků je provedeno podle identifikace parcel z geometrického plánu č. 584-475/1999 fy. GEOREAL s.r.o. ověřeného střediskem katastrálního úřadu Plzeň - sever v Plzni dne 10.1.2000 pod číslem 3/2000.

V zájmu ochrany pozemků určených k plnění funkcí lesa se podle § 16 odst. 2) písm. f) zákona o lesích ukládají žadatelům tato opatření a tyto povinnosti:

1. Hranice pozemků, resp. jejich částí, vyňatých z pozemků určených k plnění funkcí lesa před zahájením odlesnění podle tohoto rozhodnutí žadatel řádně vyznačí a vyznačí.
2. Žadatel je povinen provést pro rekultivační účely skryvku kulturní vrstvy půdy z odlesněné plochy a deponovat ji na místě dohodnutém s dosavadním uživatelem lesních pozemků.

Za odnětí se stanovuje dle § 17 odst. 1) poplatek ve výši 1185144,- Kč. Splatnost poplatku je, dle § 18 odst. 1) zákona o lesích, za trvalé vynětí jednorázové do 30 dnů ode dne nabytí právní moci rozhodnutí. Platbu proveďte na účet [REDAKCE] Jako var. symbol uveďte IČO.

#### Odůvodnění:

Konaným místním šetřením, provedeným dne 8.12.2000 bylo zjištěno, že jde o odůvodnitelný případ.

Žádost o vynětí byla doložena náležitostmi podle vyhl. č. 77/1996 Sb., o náležitostech žádosti o odnětí nebo omezení a podrobnostech o ochraně pozemků určených k plnění funkcí lesa.

S vynětím z pozemků určených k plnění funkcí lesa vyslovili souhlas všichni účastníci řízení. Příslušnost správního orgánu k vydání rozhodnutí je dána tím, že jde o vynětí pozemků u lesů hospodářských.

Pozemky trvale vyňaté přestávají být součástí pozemků určených k plnění funkcí lesa dnem nabytí právní moci tohoto rozhodnutí. O jejich odlesnění se dohodne žadatel s dosavadním uživatelem.


Platnost rozhodnutí zaniká, podle § 16 odst. 5) zákona o lesích, jestliže uplyne lhůta, na kterou bylo rozhodnutí vydáno nebo pokud nedojde k využití pozemku k účelu, pro něž bylo rozhodnutí vydáno, do 2 let od nabytí právní moci tohoto rozhodnutí.



Případnou žádost o prodloužení platnosti rozhodnutí je nutno podat u referátu životního prostředí  
Okresního úřadu Plzeň - sever před uplynutím uvedených dob.

**Poučení o odvolání:**

Proti tomuto rozhodnutí lze podat odvolání do 15 dnů od jeho doručení k Ministerstvu zemědělství ČR  
prostřednictvím zdejšího odboru.



Na vědomí:  
LČR LS Plasy  
Finanční úřad Plzeň - sever – po nabytí právní moci

*Maňas*

CO: vlastní 221/1



Toto rozhodnutí nabylo právní moci dne 11. 12. 2011  
Okresní úřad Plzeň - sever, referát životního prostředí

V Plzni dne \_\_\_\_\_  

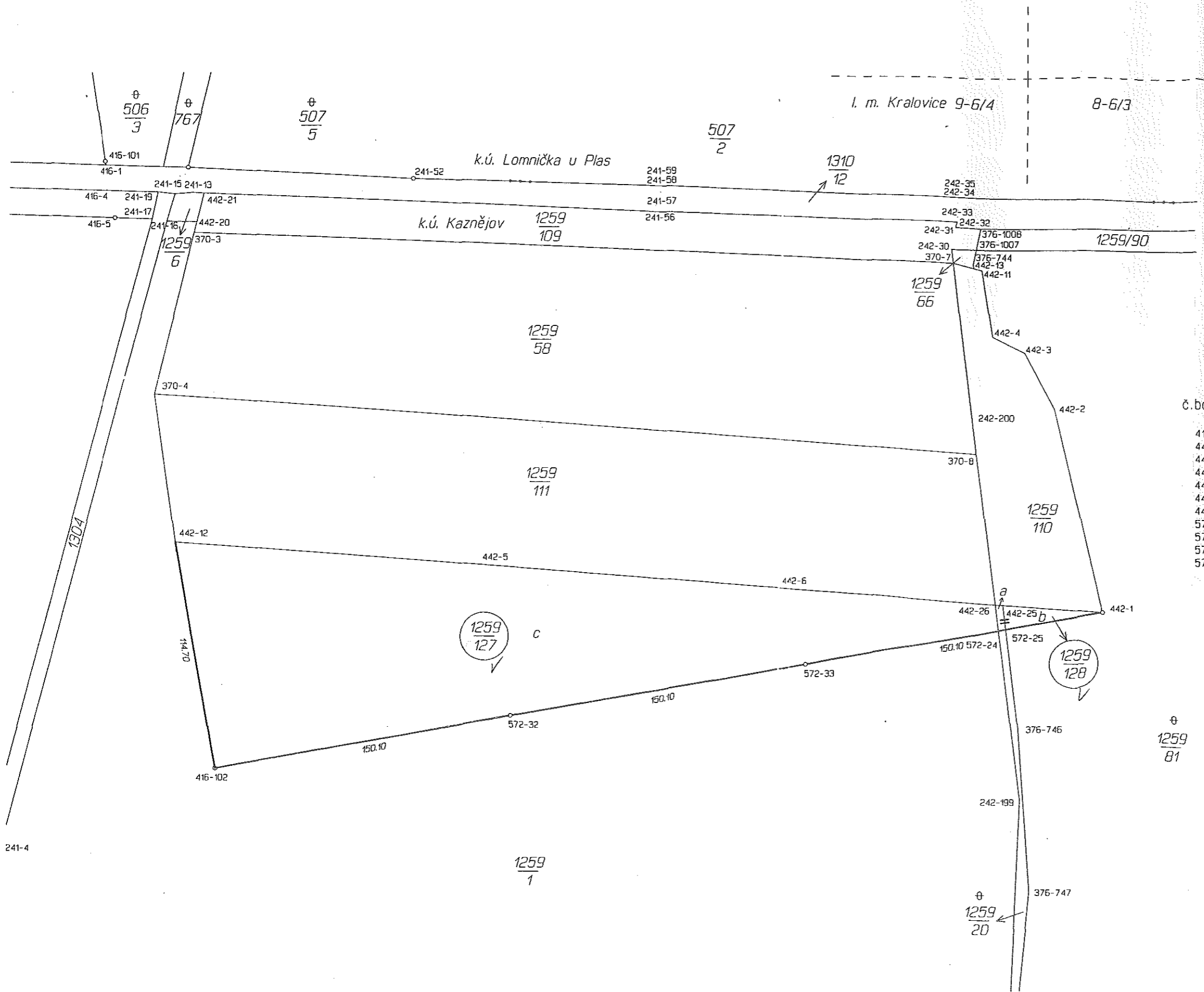

## VÝKAZ DOSAVADNÍHO A NOVÉHO STAVU ÚDAJŮ KATASTRU NEMOVITOSTÍ

Dosavadní stav				Nový stav														
Označení pozemku parc. číslem	Výměra parcely		Druh pozemku	Označení pozemku parc. číslem	Výměra parcely		Druh pozemku	Nabyvatel	Způsob využití	Způsob využití	Zpús. určení výměr	Porovnání se stavem evidence právních vztahů						
	ha	m <sup>2</sup>	Způsob využití		ha	m <sup>2</sup>	Způsob využití					Díl přechází z pozemku označeného v		číslo listu vlastnictví	Výměra dílu		Označení dílu	
												katastru nemovitostí	dřívější poz. evidenci		ha	m <sup>2</sup>		
1259/1	137	37	63	lesní poze.	1259/1	134	82	90	lesní poze.		2							
					1259/127	2	54	73	lesní poze.	1	2	1259/1		47	2	54	73	c
1259/20		9	26	ostatní pl. zast. plocha	1259/20		8	79	ostatní pl. zast. plocha		2							
					1259/128		3	43	ostatní pl. zast. plocha	1	2	1259/20		129			47	a
												1259/81		129		2	96	b
																3	43	
1259/81	31	11	52	ostatní pl. zast. plocha	1259/81	31	08	56	ostatní pl. zast. plocha		2							
<b>Celkem</b>	<b>168</b>	<b>58</b>	<b>41</b>		<b>Celkem</b>	<b>168</b>	<b>58</b>	<b>41</b>										

Nabyvatel : 1 Keramika Horní Bržiza a. s.

Dělit nebo sčelovat pozemky lze jen na základě územního rozhodnutí, pokud podmínky pro ně nejsou stanoveny jiným rozhodnutím nebo opatřením.

<h3 style="margin: 0;">GEOMETRICKÝ PLÁN</h3> <p style="margin: 0;">pro rozdělení pozemků</p>	Náležitosti a přesnosti odpovídá právním předpisům. Katastrální úřad souhlasí s očíslováním parcel.	
Zhotovil: <b>GEOREAL spol. s r.o.</b> Hájkova 12, Plzeň		
Číslo plánu: 584-475/1999		
Okres: Plzeň-sever		
Obec: Kaznějov		
Kat. území: Kaznějov		
Mapový list: K 9-6/4, 8-6/3	Geometrický plán ověřil úředně oprávněný zeměměřický inženýr:	Souhlas katastrálního úřadu potvrdit:
Kód způsobu určení výměr: 2-ze souřadnic v S-JTSK, 1-jiným číselným způsobem, 0-graficky		
Dosavadním vlastníkům pozemků byla poskytnuta možnost seznámit se v terénu s průběhem navrhovaných nových hranic, která by byla označena předepsaným způsobem	Dne 3.1.2000      Číslo 1/2000	Dne 10. ledna 2000      číslo 3/2000
mezníky	Úředně oprávněný zeměměřický inženýr odpovídá za odbornou úroveň geometrického plánu, za dosažení předepsané přesnosti a za správnost a úplnost náležitostí podle právních předpisů	Jeden výtisk geometrického plánu a předepsané přílohy jsou uloženy u katastrálního úřadu.



Seznam souřadnic (S-JTSK)

č. bodu	y	x
4160102	822902.00	1053347.00
4420001	822459.00	1053267.00
4420005	822772.58	1053244.73
4420006	822622.95	1053255.35
4420012	822922.20	1053234.10
4420025	822508.27	1053263.50
4420026	822512.06	1053263.23
5720024	822510.39	1053276.28
5720025	822506.77	1053275.63
5720032	822754.33	1053320.33
5720033	822606.67	1053293.67



# OBVODNÍ BÁŇSKÝ ÚŘAD V PLZNI

HŘÍMALÉHO 11, 301 00 PLZEŇ

40/2009

LASSELSBERGER, a.s.  
divize SUROVINY  
22 -01- 2009  
Ředitel divize

LB MINERALS, s.r.o.  
Horní Bříza č.p. 431  
330 12 Horní Bříza

Váš dopis značky / ze dne  
LBM-30-1-16/2009

Naše značka  
121/09/06/460.1/Mil/Liš

Vyřizuje / linka

V Plzni  
2009

Věc :

## Potvrzení o změně v evidenci dobývacího prostoru Lomnička I ev.č. 6/0118

Obvodní báňský úřad v Plzni obdržel dne 14. 1. 2009 Vaši žádost o změnu v evidenci dobývacího prostoru Lomnička I, doloženou mimo jiné pravomocným usnesením Krajského soudu v Plzni ze dne 22.12.2008, spis. značky F 27256/2008, B 1345/6 – 441 o zápisu přeměny právní formy obchodní společnosti do obchodního rejstříku, kterým se v obchodním rejstříku vedeném u Krajského soudu v Plzni v oddílu B, vložce 1345 vymazává obchodní firma LB MINERALS, a.s. a zapisuje se obchodní firma LB MINERALS, s.r.o. a potvrzením Československé obchodní banky, a.s., ze dne 19.12.2008, č.j. CPM/KRA/105/08, kterým se potvrzuje, že v souvislosti se změnou právní formy společnosti LB MINERALS, a.s. na LB MINERALS, s.r.o. se od 1.1.2009 mění označení majitele „Zvláštního účtu finančních rezerv na sanace a rekultivace“ č. 1 [redacted] a „Zvláštního účtu finančních rezerv na důlní škody“ č. [redacted], dříve vedených na LB MINERALS, a.s. na LB MINERALS, s.r.o., Obvodní báňský úřad v Plzni po přezkoumání Vaší žádosti provedl požadovanou změnu a vydává:

### *„Potvrzení o zaevidování dobývacího prostoru Lomnička I“.*

Dobývací prostor Lomnička I je na Obvodním báňském úřadu v Plzni evidován v evidenční knize dobývacích prostorů díl 6, folio 0118 na organizaci:

Název: LB MINERALS, s.r.o.  
Sídlo: Horní Bříza č.p. 431, PSČ 330 12  
IČ: 27994929

[redacted signature area]

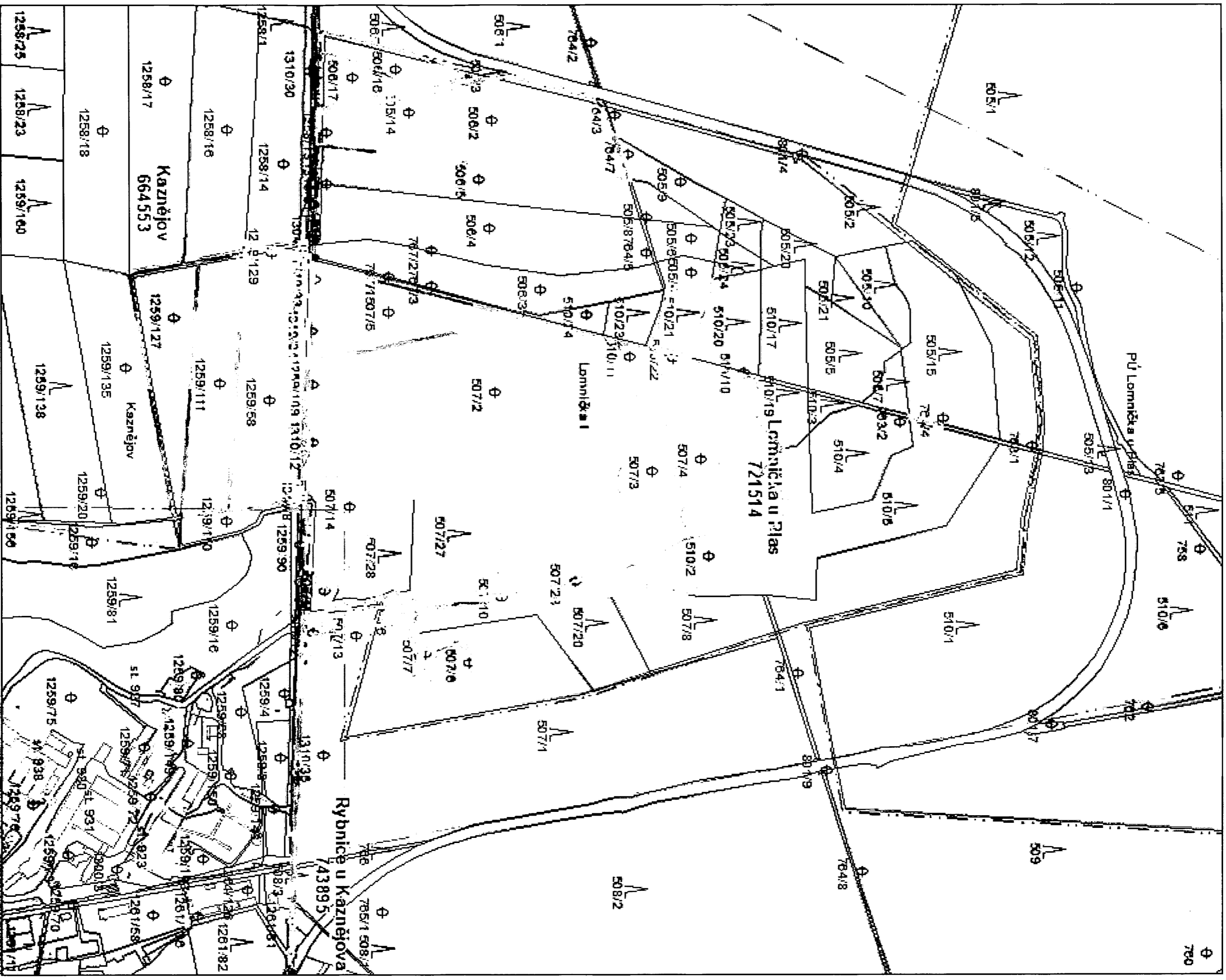
Na vědomí:

- Český báňský úřad v Praze, Kozí 4, 110 01 Praha 1
- Česká geologická služba – Geofond, Kostelní 26, 170 06 Praha 7
- Ministerstvo průmyslu a obchodu, odbor surovinové politiky, Na Františku 32, 110 15 Praha

[redacted footer area]



# DP LOMNÍČKA I - předmět pachtu LČR s.p.



1:8 000

MINERALS

1





Ústřední hospodářský orgán: Ministerstvo hutnictví  
 Oborové sdružení národních podniků pro  
 Orgán pověřený: výrobu keramiky a keramických surovin  
Praha - Hlubočepy

## Rozhodnutí

č. j. 022 7/10-13/01

~~Oborové sdružení národních podniků pro~~ jakožto ~~ústřední hospodářský orgán~~  
~~výrobu keramiky a keramických surovin~~ jakožto orgán pověřený  
Praha - Hlubočepy

rozhodnutím ze dne 31.6.1961 zn. 7 2/3-1357-26

k návrhu těžebního národního podniku Státní podnik Horní Lhota

ze dne 31.6.1961 zn. V/1061 a na základě

výsledku místního komisionálního projednání ze dne 6.8.61 1961  
 stanoví ve smyslu § 21 odst. 2 zákona č. 41/1957 Sb. v dohodě s Ústředním báňským úřadem  
 v Praze těžebnímu národnímu podniku Státní podnik Horní Lhota

tento dobývací prostor:

1. Název dobývacího prostoru: Lomná ška

Plošný rozsah: 59,7 ha

Hranice dobývacího prostoru na povrchu jsou tvořeny stranami nepravidelného  
~~čarolatančeti~~ úhelníka s vrcholy určenými souřadnicemi udanými v platném souřadnicovém  
 systému (Křivákově - Gauss - Krügerově):

Vrchol	1 052 X37	Souřadnice:	022 316
IV 21/57	1 052 230		022 00 5
IV 11/57	1 052 530		022 027
IV 1/56	1 052 552		022 172
b	1 053 053		022 133
IV 1/56	1 053 345		022 052
IV 22/57	1 053 274		022 527
c	1 053 009		022 493
d	1 053 044		022 452
e	1 053 019		022 501
f	1 052 344		022 620
g	1 052 552		022 523
h	1 052 735		022 515

ob	1 052 000	022 420
IV 24/36	1 050 000	022 411
IV 32/50	1 052 000	022 374
IV 45/76	1 053 000	022 149
1	1 050 510	022 137
5	1 052 433	022 354

Prostorové hranice dobývacího prostoru pod povrchem jsou určeny svislými rovinami vedenými povrchovými hranicemi.

Dobývací prostor se rozkládá na katastrálním území

obce: Lanškroun okres: Blatná - okres kraj: Středočeský  
Bozdůvov

2. Dobývací prostor se stanoví pro dobývání: lanškrounský

V dobývacím prostoru byla (nebyla) zjištěna průmyslově dobývatelná ložiska železná ruda

Zásoby 41 000 000 t zahrnuté do dobývacího prostoru  
byly vyčísleny na podkladě průzkumu  
 byly schváleny KKZ výměrem č. 1 ze dne 19. 12. 1962

3. Omezení dobývání nebo zvláštní technické podmínky pro jeho provádění v místech uvedených v § 5 odstavce 4 vyhl. č. 260/1957 Ú. I.

- 1) ZKZ podléhají odbor vltavský (M) Blatná - novor. a rozšíření stávající úctvdy zejména 30 m od hranice dobývacího prostoru podle ustanovení §16 vyhl.č. 151/55 č.1.
- 2) Dohled nebude vyvolena od stn ochrany silnice II. tř. č. 204 v plánu OPD, pokud příjezd v blízkosti silnice dojde vlt. lanškrounské.
- 3) Opatřovat v terénu body : e (přenosný na čtrný silnice), IV 24/36 a IV 2/50.


Razítko a podpis  
 státní báňské správy

C.2563P/62

Souh/asi se.

Praha, 19. 2. 1962

Razítko a podpis <sup>státní</sup> orgánu:



vin

075 DP/62

077 DP/62

07/62

Ústřední báňský úřad v Praze

Čís. 375-DP/1962

V Praze dne 19. března 1962

Osvědčení o zaevidování dobývacího prostoru


Podle rozhodnutí Oborového sdružení národních podniků pro výrobu keramiky a keramických surovin Praha-Hlubočepy ze dne 26.2.1962, zn. OSKS T/DP-135/61 byl národním podnikům Západočeské keramické závody Horní Bříza stanoven pro dobývání ložiska kaolínu dobývací prostor

" L O M N I Č K A "

nacházející se na kat.území Lomnička a Kaznějov, okr. Plzeň-sever, kraj Západočeský, o plošném rozsahu 55,7 ha.

Tento dobývací prostor byl ve smyslu § 27 odst.1 zákona č. 1/1957 Sb./horní zákon/ a § 11 a násl.vyhlášky č.260/1957 ů.1. vzat do evidence dobývacích prostorů a zaznamenán v evidenční knize "Nerosty uvedené v § 3 odst.1 č.5 až 13 horního zákona", díl 6, folio 118.

Vedoucí inspektor pro dobývací prostory:



Sešlá se:

Ministerstvo výstavby-OVIZ v Praze,  
Obor.sdružení národ.podniků pro výrobu keramiky a keram.surovin  
Ústřední báňský úřad ve Stodě, Praha-Hlubočepy,  
Západočeský KÚV-odh.výstavby v Plzni,  
Opavský národní výbor, odb.výstavby v Plzni-sever,  
Západočeské keramické závody, n.p. Horní Bříza.

52/1002  
2059/84

Ústřední hospodářský orgán: Ministerstvo stavebnictví ČSR

Orgán pověřený: Československé keramické závody, generální ředitelství, Praha 8 - Libeň

R o z h o d n u t í 249/84 čkz

o změně č. 1 dobývacího prostoru Lomnička I, stanoveného rozhodnutím GRČ Československých keramických závodů Praha č. 241/76-ČKZ ze dne 2. února 1976 a zaevidovaného na ČBÚ Praha pod č.j. 2349/76 ze dne 15. března 1976

Československé keramické závody, generální ředitelství jakožto orgán pověřený rozhodnutím Ministerstva stavebnictví ČSR ze dne 14.6.1958 zn. T 2/2-1357-58 k návrhu národního podniku Západočeské keramické závody Horní Bříza ze dne 28.9.1983 zn. 140/83-35/Ze a na základě výsledku místního komisionálního projednání ze dne 8.12.1983 stanoví ve smyslu § 21 odst. 2 zákona č. 41/1957 Sb. v dohodě s Českým báňským úřadem v Praze národnímu podniku Západočeské keramické závody tento dobývací prostor:

1. Název dobývacího prostoru: Lomnička I

Plošný rozsah: 36 ha 73 a 72,5 m<sup>2</sup>

Hranice dobývacího prostoru na povrchu jsou tvořeny stranami nepravidelného 18ti-úhelníka s vrcholy určenými souřadnicemi udanými v platném souřadnicovém systému Křovákově.

Vrchol	Y	Souřadnice:	X
a	822 459		1 053 267
b	822 483		1 053 165
c	822 498		1 053 137
d	822 514		1 053 129
e	822 533		1 053 052
f	822 352		1 053 060
RV 33/56	822 363		1 052 945
RV 40/56	822 149		1 053 006
RV 42/56	822 220		1 052 612

g	822 335	1 052 255
KS 32	822 421	1 051 908
KS 10	822 501	1 051 901
KS 9	822 620	1 051 877
KS 8	822 665	1 051 874
KS 6	822 799	1 051 886
KV 35 A	823 089	1 052 253
KS 53	823 184	1 052 597
h	823 294	1 053 035
i	822 958	1 053 044
RV 1/56	822 902	1 053 347

Prostorové hranice dobývacího prostoru pod povrchem jsou určeny svislými rovinami vedenými povrchovými hranicemi.

Dobývací prostor se rozkládá na katastrálním území


obce Lomnička	okres Plzeň-sever	kraj Západočeský
Kaznějov	Plzeň-sever	Západočeský

2. Dobývací prostor se stanoví pro dobývání: papírenského kaolinu  
V dobývacím prostoru nebyla zjištěna průmyslově dobývatelná ložiska jiných nerostných surovin.  
Operativní výpočet zásob ve výši 55.860 kt, provedený na základě průzkumných děl a technologických výsledků z průzkumné akce Kaznějov byl schválen Komisí pro hospodaření při GŘ ČKZ dne 14.3.1984.
3. Omezení dobývání nebo zvláštní technické podmínky pro jeho provádění v místech uvedených v §.5 odstavce 4 vyhl.č. 260/1957 Ú.1.:
  - 1) Důvodem změny je rozšíření stávajícího dobývacího prostoru o 36 ha 73 a 72,5 m<sup>2</sup>.
  - 2) Podmínky původního rozhodnutí č. 241/76 - ČKZ po zohlednění stávající situace lomu se stávají bezpředmětnými, resp. jsou zohledněny v nových podmínkách.
  - 3) Bude zajištěna ochrana hladiny spodních vod.


- 4) Přejezd silnice II/204 bude řešen pouze ve stávajícím místě, podél této silnice bude ponechán ochranný pilíř v šíři 20 m.
- 5) Používání trhavin s elektrickým roznětem při vlastním dobývání je nutno projednat s KVUSS Plzeň samostatným podáním.

Proti tomuto rozhodnutí možno podat odvolání k Ministerstvu stavebnictví ČSR v Praze cestou Československých keramických závodů, generální ředitelství, Praha 8, Trojská 13, do 15 dnů ode dne oznámení tohoto rozhodnutí doručení jeho vyhotovení.

Razítko a podpis  
Státní báňské správy:



Razítko a podpis  
pověřeného hospodář. orgánu:



Rozdělovník:

Ministerstvo stavebnictví ČSR - [redacted] a pořičním právu 1,  
Praha 2

Český báňský úřad - [redacted] Kozí 4, Praha 1

Obvodní báňský úřad, Hřbitovní ul., Plzeň

Český geologický úřad, Praha 10, Kodaňská 20, dr. Řezníček

Západočeský KNV Plzeň, odbor výstavby a územního plánování

ONV - Plzeň - sever, odbor výstavby a územního plánování

# OBVODNÍ BAŇSKÝ ÚŘAD PLZEŇ

Hřimalého 11, 320 25 Plzeň, tel.: 019/72 22 367

ZKZ Horní Bříza a.s.  
závod Těžby Kaznějov  
Kaznějov  
331 51

naše značka:  
1915-465/94

vyřizuje:

datum:  
22.8.1994

Věc: Oprava rozhodnutí o dobývacím prostoru Lomnička I 6/0418

Na základě vyhl. ČBÚ č. 172/92 Sb. o dobývacích prostorech a zákona ČNR č. 439/92 Sb. (horní zákon), převzal zdejší úřad agendu evidence dobývacích prostorů. Při zpracování této agendy výpočetní technikou bylo zjištěno že v rozhodnutí o stanovení dobývacího prostoru Lomnička vydaném GŘ ČKZ Praha pod č.j.241/76-ČKZ je špatně uvedena plocha dobývacího prostoru

S odvoláním na §4 vyhl. ČBÚ č.172/92 Sb. a §47 odst. 6 zák.č.71/67 Sb., o správním řádu, vydává zdejší úřad následující opravu zhora uvedeného rozhodnutí takto:


Plocha dobývacího prostoru je:1.0769240 km<sup>2</sup>

#### Odůvodnění:

V původním rozhodnutí jde o zřejmou početní chybu - místo správné velikosti plochy dobývacího prostoru byla uvedena hodnota chybná, přičemž návrh a grafická dokumentace souhlasí s uvedenou správnou hodnotou.

Proti tomuto rozhodnutí je možno podat odvolání ve lhůtě 15 dnů od oznámení k Českému baňskému úřadu v Praze prostřednictvím zdejšího úřadu (§53 zákona č.71/1967 Sb., o správním řízení).

Ve všech dalších řízeních týkajících se předmětného dobývacího prostoru používejte pouze opravené hodnoty.





234 1/76 52/1002  
1251/76

Ústřední hospodářský orgán: Ministerstvo stavebnictví ČSR  
Orgán pověřený: Československé keramické závody, generální ředitelství, Praha - Hlubočepy

R o z h o d n u t í  
č. 241/76 - ČKZ

Ministerstvo stavebnictví, jakožto ústřední hospodářský orgán, Československé keramické závody, generální ředitelství, Praha-Hlubočepy jakožto orgán pověřený rozhodnutím ze dne 14.6.1958 zn. T 2/2-1357-58 k návrhu národního podniku Západočeské keramické závody-Horní Bříza ze dne 21.2.1975 a na základě výsledku místního komisionálního projednání ze dne 20.srpna 1975 stanoví ve smyslu § 21 odst.2 zákona č. 41/1957 Sb. v dohodě s Českým báňským úřadem v Praze národnímu podniku Západočeské keramické závody, Horní Bříza tento rozšířený dobývací prostor:

- 1. Název dobývacího prostoru: Lomnička I.  
Plošný rozsah: 70 ha 89 a 3,5m2

Hranice dobývacího prostoru na povrchu jsou tvořeny stranami nepravidelného 17 - úhelníka s vrcholy určenými souřadnicemi udanými v platném souřadnicovém systému (Křovákově):

Vrchol	Y	Souřadnice	X
a	822 459		1 053 267
b	822 483		1 053 165
c	822 498		1 053 137
d	822 514		1 053 129
e	822 533		1 053 052
f	822 352		1 053 060
RV 33/56	822 363		1 052 945
RV 40/56	822 149		1 053 006
RV 42/56	822 220		1 052 612

vrchol	Y	souřadnice	X
g	822 335		1 052 255
h	822 390		1 052 189
i	822 604		1 052 133
j	822 771		1 052 158
RV 27/66	822 955		1 052 439
RV 11/57	822 926		1 052 638
RV 3/56	822 972		1 052 952
RV 1/56	822 902		1 053 347

Prostorové hranice dobývacího prostoru pod povrchem jsou určeny svislými rovinami vedenými povrchovými hranicemi.

Dobývací prostor se rozkládá na katastrálním území  
obce Lomnička, okres Plzeň - sever, kraj Západočeský  
Kaznejev, okres Plzeň - sever, kraj Západočeský

2. Dobývací prostor se stanoví pro dobývání kaolinu.

V dobývacím prostoru nebyla zjištěna průmyslově dobývatelná ložiska jiných nerostných surovin

Zásoby v kat. A + B bilanční ve výši 8,452 200 t a v kat. C1 + C2 ve výši 28,668 347 t zahrnuté do dobývacího prostoru byly schváleny KKZ výměrem čj. 679-05-/36/68

3. Omezení dobývání nebo zvláštní technické podmínky pro jeho provádění v místech uvedených v § 5 odstavce 4 vyhl. č. 260/1957 Ú.1.

1. Budou dodržována zákonná ustanovení pro ochranu zemědělského půdního fondu, zejména zák.č.53/66 Sb. a Vyhl.min.zemědělství a výživy č. 97/1966 Sb.
2. V případě porušení lesní cesty musí být předem v dohodě se Státními lesy Plzeň vybudována náhradní cesta.
3. Pro trhací práce musí být použita rozněcovadla, jejichž bezpečnostní vzdálenost nepřesáhne vzdálenost 1 000 m od dobývacího prostoru. Druh rozněcovadel bude dohodnut podle výnosu

ČBÚ č.j. 777/1973 s Krajskou vojenskou ubytovací a stavební správou - Plzeň



4. Odval skryvkových hmot nutno umístit ve vytěženém prostoru po potřebném postupu těžební stěny  
chránit,
5. Silnicí II/204 nutno dostatečně širokým ochranným pilířem, pokud by případná přeložka silnice nebyla včas předem zajištěna.
6. Těžební organizace sdělí průkazně Radě místního národního výboru v Kaznějově své závazné stanovisko k otázce mimoúrovňového křížení lom - kaolinka se silnicí II/204 a k otázce odstranění zanáčení vodoteče v Kaznějově šlikou.
7. Tímto rozhodnutím se ruší současně dřívější rozhodnutí č.135/61 z 20.12.1961.

Proti tomuto rozhodnutí možno podat odvolání k Ministerstvu stavebnictví ČSR v Praze cestou Československých keramických závodů, generální ředitelství v Praze do 15 dnů ode dne oznámení tohoto rozhodnutí doručením jeho vyhotovení.

V Praze dne 2. února 1976

Razítko a podpis.  
Státní báňské správy:

Razítko a podpis  
pověřeného hosp.orgánu:



# ČESKÝ BĀŇSKÝ ŪŘAD



Čj.: 1349/70

V Praze dne 30. března 1970

## OSVĚDČENÍ O ZAEVIDOVÁNÍ DOBÝVACÍHO PROSTORU

Podle rozhodnutí: **Československých hornických závodů gen. řed. Praha**

čj.: **201/70-čiz** ze dne **2.2.1970**

byl národnímú podnikú: **Západočeské hornické závody Horní Blásko**  
stanoven pro dobývání: **kování**

dobývací prostor: **L o n t š k o 1**

nacházející se na kat. území: **Lontško, Koznejov**

okres: **Píseň - Blatná** kraj: **Západočeský**


o plošném rozsahu: **70 ha, 00 a, 0,0 a<sup>2</sup>**

Tento dobývací prostor byl ve smyslu ustanovení § 27 odst. 1 zákona ze dne 5. července 1957 č. 41/1957 Sb., o využití nerostného bohatství (horní zákon) a ustanovení § 11 vyhlášky Ústředního báňského úřadu ze dne 30. prosince 1957 č. 260/1957 Ú. l., kterou se vydávají podrobnější předpisy o dobývacích prostorech, o způsobu jejich stanovení a o jejich evidenci, vzat do evidence dobývacích prostorů a zaznamenán v evidenční knize:

díl: **0** folio: **135**

O tom vyznamívám:

1. Ministerstvo geologie ČR, Praha
2. Západočeské hornické závody n.p., Horní Blásko
3. Západočeský úřad Píseň
4. Úřad st. Praha-Mladá Boleslav
5. Úřad Praha
6. Úřad Píseň-Blatná
7. Úřad Píseň



# Obvodní báňský úřad v Plzni

Hřimálého 11, Plzeň, PSČ 320 25, tel.č.:7222367

Západočeské kaolinové  
a keramické závody a.s.

Horní Bříza

Č.j.:

Vyřizuje:

Datum:

395/3/96/465/Sk/Př

Plzeň, 1.3.1996

Věc:

Oprava rozhodnutí o stanovení DP Lomnička I.

Obvodní báňský úřad v Plzni provedl kontrolu rozhodnutí o stanovení DP Lomnička I., č. 6/0118, které vydal ČKZ GR, dne 11.5.1984 pod č.j.: 279/84-ČKZ. Při kontrole byly zjištěny chyby (v počtech a psaní), které s použitím ust. § 47, odst. 6 zák. č. 71/67 Sb. opravuje takto:

v odst. 1.:

uvedený chybný plošný rozsah 36 ha 73 a 72,5 m<sup>2</sup> na 1,076731 km<sup>2</sup>

Současně se ruší oprava výše uvedeného rozhodnutí vydaná pod č.j. 1915/94 ze dne 22.8.1994.

V opise na vědomí:


Geofond Praha








MŽP, regionální odbor Plzeň

Okresní úřad Plzeň-sever

Obecní úřad Kaznějov

Městský úřad Plasy

 <b>MINERALS</b>	LB MINERALS, s.r.o. Tvořičská 37, 330 12 Horní Blatná VJ Píseňsko	Stav ke dni: 1.10.2015 Doplnění ke dni:
	Základní informace: HL, dolní měřítko: 1:2000	
<b>ÚČELOVÁ DŮLNÍ MAPA</b> <b>DP LOMNÍČKA I, DP KAZNĚJOV</b> - rozdělení vlastníků		
Kraj: PLZEŇSKÝ	Katastrální území: LOMNÍČKA, KAZNĚJOV	Měřítko: 1:2000
Evid. číslo: 35-01-VYK-144/15		

- VYSVĚTLIVKY:**
-  Pozemky ve vlastnictví DP v právu hospodářské a myslivnické sídla majitelé ČR, s.p. Lomná u Prahy (IČ: 60420101)
  -  Pozemky ve vlastnictví obce Písek
  -  Pozemky ve vlastnictví města Písek
  -  Pozemky ve vlastnictví LB MINERALS, s.r.o. Lomná u Prahy (IČ: 60420101)
  -  Hranice parcel podle evidence katastru nemovitostí
  -  Hranice DP Lomnička I
  -  Hranice DP Kaznějov I

Souřadnicový systém: S-JTSK  
 Výškový systém: baltský po vyrovnání





Atko 6.11.09

Věc:

## ROZHODNUTÍ

**Obvodního báňského úřadu v Plzni o povolení změny Plánu otvírky, přípravy a dobývání povolené hornické činnosti na ložisku kaolinu Lomnička-Kaznějov v dobývacím prostoru Lomnička I.**

Obvodní báňský úřad v Plzni (dále jen „OBÚ v Plzni“), jako orgán věcně i místně příslušný podle § 41 odst. 2 písm. c) a § 38 odst. 1, 2 zákona č. 61/1988 Sb., o hornické činnosti, výbušninách a o státní báňské správě, ve znění pozdějších předpisů (dále jen „zákon č. 61/1988 Sb.“), ve správním řízení k žádosti organizace LB MINERALS, s.r.o., se sídlem Horní Bříza č.p. 431, PSČ 330 12, IČ: 279 94 929 (dále jen „organizace“), ve věci o povolení změny v plánu otvírky, přípravy a dobývání (dále jen „POPD“) ložiska Lomnička-Kaznějov v dobývacím prostoru Lomnička I, podle předložené dokumentace „Změna plánu otvírky, přípravy a dobývání ložiska kaolinu v DP Lomnička I“, vedeném za účasti Města Kaznějov, Ke škále 220, 331 51 Kaznějov; Města Plasy, Plzeňská 258, 331 01 Plasy; Lesů České republiky, s.p., Přemyslova 1106/19, 501 68 Hradec Králové; Plzeňského kraje, Škroupova 18, 306 13 Plzeň a organizace, jako účastníků řízení ve smyslu § 27 odst. 1 zákona č. 500/2004 Sb., správní řád, ve znění pozdějších předpisů (dále jen „správní řád“), rozhodl podle § 10 odst. 1 zákona č. 61/1988 Sb., o

### **p o v o l e n í**

**provádění hornické činnosti na ložisku kaolinu Lomnička-Kaznějov v dobývacím prostoru Lomnička I podle dokumentace „Změna plánu otvírky, přípravy a dobývání ložiska kaolinu v DP Lomnička I“.**

Hornická činnost v dobývacím prostoru Lomnička I byla povolena rozhodnutím OBÚ v Plzni ze dne 10.12.1993 pod č.j. 3051/93/II/511.4/Po s platností do vytěžení veškerých bilančních zásob kaolinu ve stanoveném dobývacím prostoru. Takto povolená hornická činnost se povoluje nadále provádět podle aktualizované dokumentace „Změna plánu otvírky, přípravy a dobývání ložiska kaolinu v DP Lomnička I“, vypracované v září 2009 [redacted] báňským projektantem a závodním lomu.

Pro provádění tímto rozhodnutím povolené hornické činnosti stanovuje OBÚ v Plzni, podle § 8 odst. 2 vyhlášky ČBÚ č. 104/1988 Sb., o hospodárném využívání výhradních ložisek, o povolování a ohlašování hornické činnosti a činnosti prováděné hornickým způsobem, ve znění pozdějších předpisů (dále jen „vyhláška č. 104/1988 Sb.“), tyto podmínky:

1. Hornická činnost v dobývacím prostoru (dále jen „DP“) Lomnička I bude prováděna v rozsahu a způsobem v tomto řízení projednané dokumentace „Změna plánu otvírky, přípravy a dobývání ložiska kaolinu v DP Lomnička I“, jejíž nedílnou součástí je i „Plán sanace a rekultivace lomu v dobývacím prostoru Lomnička I“ vypracovaný v květnu 2009 firmou GEKON, spol. s r.o., Plzeň.

2. Budou dodrženy podmínky rozhodnutí odboru životního prostředí Krajského úřadu Plzeňského kraje, o udělení souhlasu k provozování zařízení k využívání odpadů a s provozním řádem zařízení k využívání odpadů ze dne 26.8.2008, č.j. ŽP/8937/08, pro stacionární zařízení k využívání odpadů – rekultivace lomu v DP Lomnička I. - umístěné na pozemcích p.č. 505/4, 505/6, 505/8, 505/9, 505/14, 506/2, 506/3, 506/4, 506/5, 506/7, 507/2, 507/3, 507/4, 507/8, 507/5, 507/10, 507/11, 507/12, 507/14, 507/23, 510/2, 510/10, 510/11, 764/4, 764/5, 764/6, 764/7, 767/1, 767/2, 767/3, st. 76, st. 77, v katastrálním území lomnička – kód využívání odpadů R10 dle přílohy č. 3 zákona o odpadech, a to:
- a) V zařízení využívat pouze druhy odpadů (kategorie ostatní odpad) zařazené podle vyhlášky Ministerstva životního prostředí č. 381/2001 Sb., kterou se stanoví Katalog odpadů, Seznam nebezpečných odpadů a seznamy odpadů a států pro účely vývozu, dovozu a tranzitu odpadů a postup při udělování souhlasu k vývozu, dovozu a tranzitu odpadů (Katalog odpadů), ve znění pozdějších předpisů, a to:
- 01 01 02 odpad z těžby nerudných nerostů
  - 01 03 99 odpady jinak blíže neurčené (odpady z úpravny)
  - 10 12 01 odpadní keramické hmoty před tepelným zpracováním
  - 10 12 08 odpadní keramické zboží, cihly, tašky a staviva (po tepelném zpracování)
  - 10 13 14 odpadní beton a betonový kal
  - 17 01 01 beton
  - 17 01 02 cihly
  - 17 01 03 tašky a keramické výrobky
  - 17 01 07 směsi nebo oddělené frakce betonu, cihel, tašek a keramických výrobků neuvedené pod číslem 17 01 06
  - 17 05 04 zemina a kamení neuvedené pod číslem 17 05 03
  - 20 02 02 zemina a kameny
- b) Zabezpečit technickou kontrolu provozu zařízení k využívání odpadů a s odpady nakládat tak, aby v důsledku této činnosti nedošlo k porušení povinností vyplývajících z jiných právních předpisů (vodohospodářských, hygienických aj.).
- c) Odpady využívané v zařízení musí splňovat kvalitativní parametry stanovené v přílohách č. 10 a č. 11 (bod 2 písm. a), b), c) a d)) k vyhlášce Ministerstva životního prostředí č. 294/2005 Sb., o podmínkách ukládání odpadů na skládky a jejich využívání na povrchu terénu a změně vyhlášky č. 383/2001 Sb., o podrobnostech nakládání s odpady.
- d) V případě nadměrné prašnosti ze zařízení učinit neprodleně opatření k odstranění tohoto stavu (např. skrápění plochy vodní clonou apod.)
- e) V případě, že se bude rozsah nakládání s odpady měnit, požádat správní orgán o vydání nového souhlasu.
- f) Zařízení k využívání odpadů provozovat v souladu se schváleným provozním řádem tohoto zařízení.
- g) Platnost rozhodnutí Krajského úřadu Plzeňského kraje, odboru životního prostředí, byla stanovena do 31.8.2013. V případě vydání nového zákona o odpadech organizace požádá o udělení nového rozhodnutí do 6 měsíců ode dne nabytí účinnosti tohoto nového zákona v případě, že bude souhlas s provozováním zařízení požadovat nadále nebo pokud nový zákon nestanoví jinak.
3. Ostatní podmínky z rozhodnutí OBÚ v Plzni ze dne 10.12.1993, č.j. 3051/93/II/511.4/Po zůstávají v platnosti.

## O d ů v o d n ě n í

Dne 8.9.2009 podala organizace u zdejšího úřadu žádost o povolení změny v Plánu otvírky, přípravy a dobývání ložiska Lomnička-Kaznějov v dobývacím prostoru Lomnička I, podle předložené



dokumentace „Změna plánu otvírky, přípravy a dobývání ložiska kaolinu v DP Lomnička I“. Žádost byla podepsána [REDAKCE] generálním ředitelem, na základě plné moci ze dne 19.1.2009 udělené mu statutárními zástupci – jednatelem společnosti [REDAKCE]

- Hornická činnost v DP Lomnička I byla povolena rozhodnutím OBÚ v Plzni ze dne 10.12.1993 pod č.j. 3051/93/II/511.4/Po s platností do vytěžení veškerých bilančních zásob kaolinu ve stanoveném DP. OBÚ v Plzni při přezkoumání podané žádosti konstatoval, že se jedná o aktualizaci stávajícího platného POPD, že předložená dokumentace poskytuje dostatečný podklad pro spolehlivé posouzení žádosti a že je doložena stanovisky, případně rozhodnutími dotčených orgánů státní správy, jímž přísluší ochrana zákonem chráněných zájmů podle zvláštních předpisů, a účastníků řízení, a to:
1. Rozhodnutí Krajského úřadu Plzeňského kraje, odboru životního prostředí, o udělení souhlasu k provozování zařízení k využívání odpadů a s provozním řádem zařízení k využívání odpadů, ze dne 26.8.2008, č.j. ŽP/8937/08.
  2. Vyjádření a stanovisko Městského úřadu Kaznějov k aktualizaci povolení hornické činnosti v dobývacím prostoru Lomnička I, ze dne 29.5.2009, zn.: 707/09 – souhlas s aktualizací povolení hornické činnosti, včetně ukládání materiálů podle plánu sanace a rekultivace, nesouhlas s ukládání dalších inertních certifikovaných výrobků.
  3. Vyjádření a stanovisko Města Plasy k aktualizaci povolení hornické činnosti v DP Lomnička I, ze dne 29.5.2009, zn.: VED-Dom/1835/2009 – souhlas za dodržení druhové skladby ukládaných materiálů podle předloženého Plánu sanace a rekultivace, nesouhlas s ukládání dalších inertních certifikovaných výrobků.
  4. Vyjádření stavebního úřadu Městského úřadu Plasy, k aktualizaci povolení hornické činnosti v dobývacím prostoru Lomnička I, ze dne 15.6.2009, č.j.: SU-Kro/2156/2009 – bez námitek.
  5. Vyjádření a stanoviska odboru životního prostředí Městského úřadu Kralovice, k aktualizaci povolení hornické činnosti v DP Lomnička I, ze dne 21.7.2009, zn.: OŽP-12294/09-155/2009-Mach – souhlas s aktualizací povolení hornické činnosti a s Plánem sanace a rekultivace.
  6. Stanovisko Krajské hygienické stanice Plzeňského kraje se sídlem v Plzni k aktualizaci povolení hornické činnosti v dobývacím prostoru Lomnička I, ze dne 11.6.2009, zn. HP/12070-24/2009 – souhlas bez připomínek.
  7. Stanovisko Lesů České republiky, s.p. Lesní správy Plasy, k aktualizaci povolení hornické činnosti v DP Lomnička I, ze dne 26.5.2009, č.j. -/2008/216/81/- - bez připomínek.
  8. Vyjádření odboru životního prostředí Krajského úřadu Plzeňského kraje, k aktualizaci povolení hornické činnosti v dobývacím prostoru Lomnička I, ze dne 8.6.2009, zn.: ŽP/5821/09 – souhlas za podmínky provedení zjišťovacího řízení podle zákona č. 100/2001 Sb., ve znění pozdějších předpisů, k ukládání odpadů do vytěženého prostoru.
  9. Závěr zjišťovacího řízení, vydaný odborem životního prostředí Krajského úřadu Plzeňského kraje podle § 7 č. 100/2001 Sb., ve znění pozdějších předpisů, k Plánu sanace a rekultivace lomu v DP Lomnička I, ze dne 20.8.2009, zn.: ŽP/8253/09 - Plán sanace a rekultivace lomu v DP Lomnička I nebude posuzován podle citovaného zákona.
  10. Vyjádření Správy a údržby silnic Kralovice, příspěvkové organizace Plzeňského kraje jako pověřeného majetkového správce komunikace II/204, k aktualizaci povolení hornické činnosti a Plánu sanace a rekultivace v dobývacím prostoru Lomnička I, ze dne 10.6.2009, zn.: TSÚ 157/09/LV- souhlas za podmínky přeložení komunikace do původní trasy.
  11. Vyjádření Obecního úřadu Krašovice ze dne 18.6.2009, č.j. O-49, které na zasedání zastupitelstva stanoviskem ze dne 9.6.2009 vydalo souhlas s ukládáním materiálů podle předloženého Plánu sanace a rekultivace a nesouhlas s ukládání dalších inertních certifikovaných výrobků.
  12. Vyjádření a stanovisko Obce Mrtník, k aktualizaci povolení hornické činnosti v dobývacím prostoru Lomnička I, ze dne 22.5.2009 - souhlas s ukládáním vhodných materiálů (skrývka, nevhodná těžená surovina, výkopová zemina kameny, vhodná stavební suť), nesouhlas s ukládání dalších inertních certifikovaných výrobků.

Dnem podání žádosti bylo, ve smyslu ust. § 45 odst. 1 správního řádu, zahájeno řízení k předmětné žádosti, vedené podle § 10 odst. 1 zákona č. 61/1988 Sb. OBÚ v Plzni po přezkoumání podané žádosti konstatoval, že je úplná a obsahuje všechny předepsané náležitosti, a proto podle § 49 správního řádu nařídil, s použitím § 18 zákona č. 61/1988 Sb., k projednání žádosti ústní jednání spojené s místním šetřením. Tyto skutečnosti OBÚ v Plzni, v souladu s ustanovením § 44 odst. 1 správního řádu, oznámil všem známým účastníkům řízení a dotčeným orgánům státní správy dopisem ze dne 23.9.2009, č.j. 2633/09/06/2.

Při ústním jednání byli přítomní účastníci jednání seznámeni s důvodem podané žádosti, s obsahem dokumentace Změna POPD a související problematikou. V průběhu ústního jednání ani při provedeném místním šetření nebyly ze strany přítomným vzneseny žádné námítky ani připomínky. Z tohoto jednání byl sepsán protokol, který je na OBÚ v Plzni zaevidován pod č.j. 3008/09/06.

V průběhu dalšího řízení bylo zjištěno, že navrhovaná změna koncepčně vychází ze stávajícího platného POPD, respektuje zásady báňské technologie při zajištění hospodárného využívání výhradního ložiska, a že střety zájmů chráněných podle zvláštních právních předpisů jsou vyřešeny. Hornická činnost, dobývání ložiska kaolinu Lomnička-Kaznějov v dobývacím prostoru Lomnička I, byla poprvé povolena rozhodnutím OBÚ v Plzni ze dne 2.11.1984, č.j. 3128/84 s následně prolongovanou platností do konce roku 1993. V roce 1993 bylo OBÚ v Plzni dne 10.12.1993 vydané pod č.j. 3051/93/II/511.4/Po nové rozhodnutí o povolení hornické činnosti podle předloženého POPD s platností do vydobytí zásob v rozsahu stanoveném v DP. Záměrem v tomto řízení projednané změny POPD je aktualizace stávajícího platného POPD, zvláště kapitoly 1.5 „Posouzení v plánu navržených důlních děl se zřetelem jejich případné využití pro jiné účely“ a kapitoly 1.6 „Plán sanace a rekultivace území dotčeného těžbou“, ke které byl samostatně zpracován v květnu 2009 firmou GEKON, spol. s r.o., Plzeň „Plán sanace a rekultivace lomu v dobývacím prostoru Lomnička I“. Cílem sanačních a rekultivačních prací je nalezení optimálního řešení konečného stavu území po ukončení těžby, tj. urovnání plochy vytěženého prostoru, vytvoření a modelace terénu, který bude vhodně zapojen do okolní krajiny s následnou biologickou rekultivací. Těmito pracemi bude možno rovněž dostát splnění podmínky č. 20 rozhodnutí OBÚ v Plzni o povolení hornické činnosti v dobývacím prostoru Lomnička I ze dne 10.12.1993, č.j. 3051/93/II/511.4/Po, a to, cit.: „..... *Po vytěžení ložiska kaolinu bude silniční těleso II/204 uvedeno do původní trasy v jiné niveletě a parametrech II. třídy.*“

Podkladem pro vydání tohoto rozhodnutí byl zejména „Závěr zjišťovacího řízení“ vydaný Krajským úřadem Plzeňského kraje, odborem životního prostředí, ze dne 20.8.2009, zn.: ŽP/8253/09 a rozhodnutí Krajského úřadu Plzeňského kraje, odboru životního prostředí, o udělení souhlasu k provozování zařízení k využívání odpadů a s provozním řádem zařízení k využívání odpadů, ze dne 26.8.2008, č.j. ŽP/8937/08. Podkladem pro vydání tohoto rozhodnutí byly rovněž souhlasy vlastníků pozemků v DP Lomnička I, a to Lesů České republiky, s.p., Lesní správy Plasy, Města Plasy a obcí dotčených hornickou činností.

V dokumentu „Závěr zjišťovacího řízení“ je konstatováno, že „Plán sanace a rekultivace lomu v DP Lomnička I nebude posuzován podle zákona č. 100/2001 Sb., o posuzování vlivů na životní prostředí“.

Podmínky stanovené ve shora uvedeném rozhodnutí Krajského úřadu Plzeňského kraje, odboru životního prostředí, o udělení souhlasu k provozování zařízení k využívání odpadů a s provozním řádem zařízení k využívání odpadů, OBÚ v Plzni akceptoval a zpracoval je jako podmínku č. 2 výrokové části tohoto rozhodnutí. Stanovenou podmínkou č. 2 OBÚ v Plzni zároveň plně vyhověl všem dalším požadavkům dotčených orgánů státní správy a účastníků řízení, když zde jednoznačně vymezil druhy odpadů, které lze v rámci provádění sanace lomu používat.

Vzhledem k výše uvedeným skutečnostem OBÚ v Plzni rozhodl způsobem uvedeným ve výroku tohoto rozhodnutí. Správní poplatek za vydání povolení podle položky 60 písm. b) zákona č. 634/2004 Sb., o správních poplatcích, ve znění pozdějších předpisů, ve výši 750,- Kč byl žadatelem uhrazen kolkovými známkami. Spolu s tímto rozhodnutím se žadateli zasílá i 1x paré dokumentace Změna POPD projednané v tomto řízení, jenž je nedílnou součástí tohoto rozhodnutí.

### Poučení

Proti tomuto rozhodnutí se lze odvolat do 15 dnů ode dne jeho doručení podáním u OBÚ v Plzni (§ 81 správního řádu). Odvolání musí mít náležitosti uvedené v § 37 odst. 2 správního řádu, tzn. musí být patrné, kdo je činí, které věci se týká a co se navrhuje. Odvolání je nutno podat podle ust. § 82 odst. 2 správního řádu s potřebným počtem stejnopisů tak, aby jeden stejnopis zůstal správnímu orgánu a aby každý účastník obdržel jeden stejnopis. Nepodá-li účastník odvolání s potřebným počtem stejnopisů, vyhotoví je správní orgán na náklady účastníka.

Účastník řízení podle § 27 odst. 2 správního řádu:  
Obec Krašovice, Krašovice 49, 330 13 Trnová

BYLO PRÁVNÍ MOCÍ	24. 11. 2009	①
Podpis:		
Datum:	26. 11. 2009	

#### ***Rozdělovník k č.j.: 2633/09/06/3***

##### ***A) Účastníci řízení***


- LB MINERALS, s.r.o., Horní Bříza č.p. 431, 330 12 Horní Bříza
- Město Kaznějov, Ke škále 220, 331 51 Kaznějov
- Město Plasy, Plzeňská 258, 331 01 Plasy
- Lesy České republiky, s.p., Lesní správa Plasy, Žebnická 7, 331 01 Plasy
- Plzeňský kraj, Škroupova 18, 306 13 Plzeň
- Obec Krašovice, Krašovice 49, 330 13 Trnová

##### ***B) Dotčené orgány státní správy***

- Městský úřad Kaznějov, Ke Škále 220, 331 51 Kaznějov
- Městský úřad Plasy, stavební úřad, Stará cesta č.p. 558, 331 01 Plasy
- Obecní úřad Krašovice, Krašovice 49, 330 13 Trnová
- Městský úřad Kralovice, odbor životního prostředí, pracoviště Manětínská 493, 331 41 Kralovice
- Krajský úřad Plzeňského kraje, odbor životního prostředí, Škroupova 18, 306 13 Plzeň
- Krajská hygienická stanice Plzeňského kraje se sídlem v Plzni, Skrétova 15, 303 22 Plzeň

##### ***C) Na vědomí***

- Obec Mrtník, Mrtník 56, 331 52 Dolní Bělá



**O B V O D N Í B Á Ň S K Ý Ú Ř A D**  
**pro území krajů**  
**Plzeňského a Jihočeského**

vydává, podle ustanovení § 5 odst. 2 zákona č. 61/1988 Sb., o hornické činnosti, výbušninách a o státní báňské správě, ve znění pozdějších předpisů (dále jen „zákon č. 61/1988 Sb.“), a podle ustanovení § 1 odst. 2 vyhlášky č. 15/1995 Sb., o oprávnění k hornické činnosti a činnosti prováděné hornickým způsobem, s použitím ustanovení § 151 odst. 1 zákona č. 500/2004 Sb., správní řád, ve znění pozdějších předpisů (dále jen „správní řád“),

## **OPRÁVNĚNÍ**

**k hornické činnosti a k činnosti prováděné hornickým způsobem, jakož i k projektování objektů a zařízení, které jsou součástí těchto činností.**

Oprávnění se vydává právnické osobě

**LB MINERALS, s.r.o.**  
se sídlem Tovární 431, 330 12 Horní Bříza  
IČ: 279 94 929

### **Rozsah oprávnění:**

*1. ustanovení § 2 zákona č. 61/1988 Sb., písmeno*

- a) vyhledávání a průzkum ložisek vyhrazených nerostů (dále jen „výhradní ložiska“),
- b) otvírka, příprava a dobývání výhradních ložisek,
- c) zřizování, zajišťování a likvidace důlních děl a lomů,
- d) úprava a zušlechťování nerostů prováděné v souvislosti s jejich dobýváním,
- e) zřizování a provozování odvalů, výsypek a odkališť, při činnostech uvedených v písmenech b) až d),
- g) zajišťování a likvidace starých důlních děl,
- i) důlně-měřičská činnost

*2. ustanovení § 3 zákona č. 61/1988 Sb., písmeno*

- a) dobývání ložisek nevyhrazených nerostů, včetně úpravy a zušlechťování nerostů prováděných v souvislosti s jejich dobýváním, a vyhledávání a průzkum ložisek nevyhrazených nerostů prováděné k tomuto účelu,
- b) těžba písků v korytech vodních toků a šterkopísků plovoucími stroji, včetně úpravy a zušlechťování těchto surovin prováděných v souvislosti s jejich těžbou, s výjimkou odstraňování nánosů při údržbě vodních toků,

- e) zemní práce prováděné za použití strojů a výbušnin, pokud se na jedné lokalitě přemísťuje více než 100 000 m krychlových horniny, s výjimkou zakládání staveb,
- f) vrtání vrtů s délkou nad 30 m pro jiné účely než k činnostem uvedeným v § 2 a 3,
- i) podzemní práce spočívající v hloubení důlních jam a studní, v ražení štol a tunelů, jakož i ve vytváření podzemních prostorů o objemu větším než 300 m krychlových horniny.

Odborně způsobilé osoby:

Jméno a příjmení: [REDACTED]

*Osvědčení o odborné způsobilosti závodní lomu s roční těžbou užitkového nerostu vyšší než 500 tisíc tun vydané ČBÚ v Praze dne 29.6.2006, č.j. 4531/II/05/190,  
Osvědčení o odborné způsobilosti závodní lomu s roční těžbou užitkového nerostu nižší než 500 tisíc tun vydané OBÚ v Plzni dne 10. 07. 2008, č.j. 1432/08/06/2,  
Osvědčení o odborné způsobilosti báňský projektant vydané OBÚ v Plzni dne 10.7.2008, č.j. 1895/08/06.*

Jméno a příjmení: [REDACTED]

Datum a místo narození: [REDACTED]

*Osvědčení o odborné způsobilosti závodní při provádění hornické činnosti vydané OBÚ v Plzni dne 31.10.2011, č.j. SBS/30067/2011/OBÚ-06/3.*

Jméno a příjmení: [REDACTED]

Datum a místo narození: [REDACTED]

*Osvědčení o odborné způsobilosti závodní při provádění hornické činnosti vydané OBÚ v Plzni dne 31.10.2011, č.j. SBS/30069/2011/OBÚ-06/3.*

Jméno a příjmení: [REDACTED]

Datum a místo narození: [REDACTED]

*Osvědčení o odborné způsobilosti projektant hornické činnosti vydané OBÚ v Plzni dne 1.7.1999, č.j. 1884/99.*

Jméno a příjmení: [REDACTED]

Datum a místo narození: [REDACTED]

*Osvědčení o odborné způsobilosti k výkonu funkce důlní měřič vydané OBÚ v Plzni dne 25.11.1998, č.j. 3183/98.*

Jméno a příjmení: [REDACTED]

Datum a místo narození: [REDACTED]

*Osvědčení o odborné způsobilosti závodní lomu s roční těžbou užitkového nerostu nižší než 500 tisíc tun vydané OBÚ v Plzni dne 29.12.2010, č.j. SBS 38218/2010/3,  
Osvědčení o odborné způsobilosti závodní vydané OBÚ v Plzni dne 29.12.2010, č.j. SBS 38258/2010/3,  
Osvědčení o odborné způsobilosti bezpečnostní technik vydané OBÚ v Plzni dne 29.12.2010, č.j. SBS 38259/2010/3.*

Jméno a příjmení: [REDACTED]

Datum a místo narození: [REDACTED]

*Osvědčení o odborné způsobilosti hlavní důlní měřič vydané ČBÚ v Praze dne 19.9.2017, č.j. SBS 28192/2017/ČBÚ-22.*

Jméno a příjmení: [REDACTED]

Datum a místo narození: [REDACTED]

*Osvědčení o odborné způsobilosti projektovat, provádět a vyhodnocovat geologické práce v oborech: a) ložisková geologie, b) zkoumání geologické stavby, vydané Ministerstvem životního prostředí dne 19.6.2003, č.j. 222/660/14649/03.*

*Osvědčení o odborné způsobilosti projektant hornické činnosti vydané OBÚ v Plzni dne 3.7.2001, č.j. 1727/2001.*

Jméno a příjmení: [REDACTED]

Datum a místo narození: [REDACTED]

*Osvědčení o odborné způsobilosti závodní vydané OBÚ v Plzni dne 20.1.2010, č.j. 3751/09/06/3,*

*Osvědčení o odborné způsobilosti závodní lomu s roční těžbou užitkového nerostu nižší než 500 tisíc tun, vydané OBÚ v Plzni dne 20.1.2010, č.j. 47/10/06/3.*

Jméno a příjmení: [REDACTED]

Datum a místo narození: [REDACTED]

*Osvědčení o odborné způsobilosti závodní vydané OBÚ v Plzni dne 20.1.2010, č.j. 3750/09/06/3,*

*Osvědčení o odborné způsobilosti závodní lomu s roční těžbou užitkového nerostu nižší než 500 tisíc tun vydané OBÚ v Plzni dne 20.1.2010, č.j. 48/10/06/3.*

Jméno a příjmení: [REDACTED]

Datum a místo narození: [REDACTED]

*Osvědčení o odborné způsobilosti závodní vydané OBÚ v Plzni dne 20.1.2010, č.j. 3749/09/06/3,*

*Osvědčení o odborné způsobilosti bezpečnostní technik vydané OBÚ v Plzni dne 21.2.2012, č.j. SBS/01962/2012/OBÚ-06/3.*

Jméno a příjmení: [REDACTED]

Datum a místo narození: [REDACTED]

*Osvědčení o odborné způsobilosti závodní lomu s roční těžbou užitkového nerostu vyšší než 500 tisíc tun vydané ČBÚ v Praze dne 29.6.2006, č.j. 4530/II/05/189,*

*Osvědčení o odborné způsobilosti závodní lomu s roční těžbou užitkového nerostu nižší než 500 tisíc tun vydané OBÚ v Plzni dne 6.4.2005, č.j. 566/415.2/05.*

*Osvědčení o odborné způsobilosti bezpečnostní technik vydané OBÚ v Plzni dne 6.4.2005, č.j. 563/415.2/04,*

*Osvědčení o odborné způsobilosti projektant hornické činnosti vydané OBÚ v Plzni dne 6.4.2005, č.j. 564/415.2/04,*

*Osvědčení o odborné způsobilosti vedoucí pracovník vydané OBÚ v Plzni dne 20.11.2002, č.j. 3555/II/02/415.2.*

Jméno a příjmení: [REDACTED]

Datum a místo narození: [REDACTED]

*Osvědčení o odborné způsobilosti závodní při provádění hornické činnosti vydané OBÚ v Plzni dne 31.10.2011, č.j. SBS/30070/2011/OBÚ-06/3.*

Jméno a příjmení: [REDACTED]

Datum a místo narození: [REDACTED]

*Osvědčení o odborné způsobilosti závodní vydané OBÚ v Plzni dne 18.5.2007, č.j. 1290/07/06/2.*

Jméno a příjmení: [REDACTED]

Datum a místo narození: [REDACTED]

*Osvědčení o odborné způsobilosti hlavní důlní měřič vydané ČBÚ v Praze dne 3.10.2017, č.j. SBS 27879/2017/ČBÚ-22.*

Jméno a příjmení: [REDACTED]

Datum a místo narození: [REDACTED]

*Osvědčení o odborné způsobilosti závodní lomu s roční těžbou užitkového nerostu nižší než 500 tisíc tun vydané OBÚ v Plzni dne 20.10.2011, č.j. SBS/30072/2011/3/OBÚ-06/3,  
Osvědčení o odborné způsobilosti báňský projektant vydané OBÚ v Plzni dne 20.10.2011, č.j. SBS/30073/2011/3/OBÚ-06.*

Jméno a příjmení: [REDACTED]

Datum a místo narození: [REDACTED]

*Osvědčení o odborné způsobilosti projektant vydané OBÚ v Příbrami dne 25.3.2005, č.j. 918-415.3-05  
Osvědčení o odborné způsobilosti závodní lomu s roční těžbou užitkového nerostu nižší než 500 tisíc tun vydané OBÚ v Plzni dne 24.3.2000, č.j. 856/00.*

Jméno a příjmení: [REDACTED]

Datum a místo narození: [REDACTED]

*Osvědčení o odborné způsobilosti bezpečnostní technik vydané OBÚ v Plzni dne 20.4.2001, č.j. 1233/01/415.2.*

Jméno a příjmení: [REDACTED]

Datum a místo narození: [REDACTED]

*Osvědčení o odborné způsobilosti závodní lomu s roční těžbou vyšší než 500 000 tun užitkového nerostu pro povrchové dobývání nerudných surovin, povrchové dobývání písků a štěrkopísků, vydané ČBÚ v Praze dne 13.11.2009, č.j. 2664/II09/204.*

Jméno a příjmení: [REDACTED]

Datum a místo narození: [REDACTED]

*Osvědčení o odborné způsobilosti závodní lomu s roční těžbou užitkového nerostu nižší než 500 000 tun vydané OBÚ v Příbrami dne 11.12.2009, č.j. 2617/2009/07/4.*

Jméno a příjmení: [REDACTED]

Datum a místo narození: [REDACTED]

*Osvědčení o odborné způsobilosti závodní lomu s roční těžbou užitkového nerostu nižší než 500 000 tun vydané OBÚ v Příbrami dne 11.12.2009, č.j. 2615/2009/07/4.*

Jméno a příjmení: [REDACTED]

[REDACTED]

*Osvědčení o odborné způsobilosti závodní lomu s roční těžbou užitkového nerostu nižší než 500 000 tun vydané OBÚ v Příbrami dne 11.12.2009, č.j. 2616/2009/07/4.*

Jméno a příjmení: [REDACTED]

Datum a místo narození: [REDACTED]

*Osvědčení o odborné způsobilosti báňský projektant vydané OBÚ v Plzni dne 27.2.2017, č.j. SBS 32963/2016/OBÚ-06/3.*

*Osvědčení o odborné způsobilosti závodní lomu s roční těžbou užitkového nerostu nižší než 500 000 tun vydané OBÚ Plzeň dne 10.11.2017, č.j. SBS 34166/2017/OBÚ-06/2.*

*Osvědčení o odborné způsobilosti závodní lomu vydané OBÚ Plzeň dne 17.4.2018, č.j. SBS 39877/2017/OBÚ-06/2.*

Jméno a příjmení: [REDACTED]

Datum a místo narození: [REDACTED]

*Osvědčení o odborné způsobilosti bezpečnostní technik vydané OBÚ v Sokolově dne 10.3.1999, č.j. 519/410/1999.*

Jméno a příjmení: [REDACTED]

Datum a místo narození: [REDACTED]

*Osvědčení o odborné způsobilosti závodní lomu s roční těžbou užitkového nerostu nižší než 500 tisíc tun vydané OBÚ v Sokolově dne 24.4.1995, č.j. 872/410/1995,*

*Osvědčení o odborné způsobilosti závodní vydané OBÚ v Sokolově dne 10.7.2007, č.j. 1631/410/He/2007,*

*Osvědčení o odborné způsobilosti bezpečnostní technik vydané OBÚ v Sokolově dne 8.6.1998, č.j. 1024/II/410/1998,*

*Osvědčení o odborné způsobilosti projektant vydané OBÚ v Sokolově dne 12.6.2001, č.j. 1328/I/410/2001,*

*Osvědčení o odborné způsobilosti důlní měřič vydané OBÚ v Sokolově dne 18.4.2000, č.j. 498/410/2000.*

Jméno a příjmení: [REDACTED]

Datum a místo narození: [REDACTED]

*Osvědčení o odborné způsobilosti závodní lomu s roční těžbou užitkového nerostu nižší než 500 tisíc tun vydané OBÚ v Sokolově dne 8.2.2011, č.j. 4238/2011.*

*Osvědčení o odborné způsobilosti závodní vydané OBÚ pro území kraje Karlovarského dne 8.2.2016, č.j. SBS/04152/I/2016/OBÚ-08.*

Jméno a příjmení: [REDACTED]

Datum a místo narození: [REDACTED]

*Osvědčení o odborné způsobilosti důlní měřič vydané OBÚ v Sokolově dne 22.7.2004, č.j. 2001/IV/410/2004.*

Jméno a příjmení: [REDACTED]

Datum a místo narození: [REDACTED]

*Osvědčení o odborné způsobilosti závodní lomu s roční těžbou užitkového nerostu vyšší než 500 000 tun užitkového nerostu vydané ČBÚ v Praze dne 15.12.2010, č.j. SBS 38151/2010/211.*

Jméno a příjmení: [REDACTED]

Datum a místo narození: [REDACTED]

*Osvědčení o odborné způsobilosti závodní lomu s roční těžbou užitkového nerostu nižší než 500 tisíc tun vydané OBÚ v Kladně dne 19.8.1996, č.j. 4175/96.*

Jméno a příjmení: [REDACTED]

[REDACTED]

*Osvědčení o odborné způsobilosti závodní lomu s roční těžbou užitkového nerostu nižší než 500 tisíc tun vydané OBÚ v Kladně dne 3.5.2004, č.j. 3690/04,*

*Osvědčení o odborné způsobilosti projektant vydané OBÚ v Kladně dne 3.5.2004, č.j. 3693/04,*

*Osvědčení o odborné způsobilosti báňský projektant vydané OBÚ v Kladně dne 30.4.2007, č.j. 02225/2007/02/001,*

*Osvědčení o odborné způsobilosti bezpečnostní technik vydané OBÚ v Kladně dne 3.5.2004, č.j. 3692/04,*

*Osvědčení o odborné způsobilosti závodní vydané OBÚ v Kladně dne 30.4.2007, č.j. 02296/2007/02/001.*

Jméno a příjmení: [REDACTED]

Datum a místo narození: [REDACTED]

*Osvědčení o odborné způsobilosti závodní lomu s roční těžbou užitkového nerostu nižší než 500 tisíc tun vydané OBÚ v Brně dne 10.11.2005, č.j. 08-7390/2005-415.2*




Toto rozhodnutí nahrazuje oprávnění vydané Obvodním báňským úřadem pro území krajů Plzeňského a Jihočeského dne 11.4.2018, č.j. SBS 10580/2018/OBÚ-06/1, které tímto pozbývá platnosti.

K vydání změny oprávnění se váže poplatková povinnost podle zákona č. 634/2004 Sb., o správních poplatcích, ve znění pozdějších předpisů, a to ve výši 500,- Kč (část IV, položka 60 bod 1 písm. a) Sazebníku správních poplatků). Poplatek byl žadatelem uhrazen kolkovou známkou.

Podle ustanovení § 151 odst. 3 správního řádu nabývá rozhodnutí právní moci a právních účinků dnem převzetí dokladu účastníkem.

V Plzni dne: 15.8.2018



Toto rozhodnutí nabylo  
právní moci dne.....15.8.2018.....  
je vykonatelné dne.....  
**Obvodní báňský úřad pro území krajů  
Plzeňského a Jihočeského**  
dne.....15.8.2018.....

*Obdrží účastník: LB MINERALS, s.r.o., Tovární 431, 330 12 Horní Bříza,  
a na vědomí po nabytí právní moci:*


- *Český statistický úřad, Slovanská alej 36, 326 00 Plzeň*
- *Finanční úřad Plzeň-sever, nám. Českých bratří 8, 306 16 Plzeň*





## OVĚŘOVACÍ DOLOŽKA PRO LEGALIZACI

Podle ověřovací knihy Městského úřadu České Velenice  
název úřadu

poř. č. legalizace 301/15  
vlastnoručně podepsal\* - ~~uznal podpis na listině za vlastní\*~~

  
jméno/a, příjmení, datum a místo narození žadatele

  
adresa místa trvalého pobytu\* - ~~adresa místa pobytu na území České republiky\*~~ - adresa  
bydliště mimo území České republiky\*

  
druh a číslo dokladu, na základě kterého byly zjištěny osobní údaje, uvedené v této ověřovací  
doložce

V Českých Velenicích dne 25.3.2015

Otisk úředního razítka a podpis ověřující osoby

\* Nehodící se škrtněte

## OVĚŘOVACÍ DOLOŽKA PRO LEGALIZACI


Podle ověřovací knihy Městského úřadu České Velenice  
název úřadu

poř. č. legalizace 305/15


vlastnoručně podepsal\* - ~~uznal podpis na listině za vlastní\*~~

  
jméno/a, příjmení, datum a místo narození žadatele

  
adresa místa trvalého pobytu\* - ~~adresa místa pobytu na území České republiky\*~~ - ~~adresa bydliště mimo území České republiky\*~~

  
druh a číslo dokladu, na základě kterého byly zjištěny osobní údaje, uvedené v této ověřovací doložce

V Českých Velenicích dne 25.3.2015

  
Otisk úředního razítka a podpis ověřující osoby

\* Nehodící se škrtněte