



SZS/ODSH/001/2011



KUJCP00X5T8J

Dodatek číslo 2
ke smlouvě č. 010/09/043/00/00 evidovaný pod č. 010/09/043/00/02
o závazku veřejné služby ve veřejné drážní osobní dopravě

dle ust. §§ 39 až 39b zákona č. 266/1994 Sb., o dráhách, v platném znění, dle ust. §§ 4 a 5 vyhlášky Ministerstva dopravy České republiky č. 241/2005 Sb., v platném znění, dle ust. § 9 odst. 2 zákona č. 77/2002 Sb., o akciové společnosti České dráhy, v platném znění a dle ust. § 261 odst. 2 a § 269 odst. 2 zákona č. 513/1991 Sb., obchodního zákoníku, v platném znění

uzavřená mezi těmito smluvními stranami:

1. Jihočeský kraj

Sídlo: České Budějovice, U Zimního stadionu 1952/2; PSČ 370 76

Zastoupený: Mgr. Jiřím Zimolou, hejtmánem Jihočeského kraje

IČ: 70 89 06 50

DIČ: CZ70890650

Bankovní spojení: ČSOB a.s.

Číslo účtu: 199783072/0300

dále krátce označován i jako „objednatel“
na straně jedné

a

České dráhy, a.s.

se sídlem: Praha 1, Nábřeží L. Svobody 1222, PSČ 110 15

IČ: 70994226,

DIČ: CZ70994226,

zapsaná v obchodním rejstříku vedeném Městským soudem v Praze, oddíl B, vložka 8039,

jejímž jménem jedná: Ing. Antonín Blažek – člen představenstva

Ing. Michal Nebeský – člen představenstva

bankovní spojení: Komerční banka

číslo účtu: 10188-133605011/0100

variabilní symbol: 032010

dále krátce označován i jako „dopravce“

na straně druhé,

společně pak označováni i jako „smluvní strany“:

Smluvní strany se dohodly na těchto změnách Smlouvy č. 010/09/043/00/00:

Článek II.

Základní práva a povinnosti smluvních stran

Odstavec 8) se mění takto:

- 8) Na základě usnesení Zastupitelstva Jihočeského kraje č. 590/2009/ZK-11 ze dne 15.12.2009 byla Jihočeským krajem založena společnost JIKORD, s.r.o., která je dle usnesení č. 233/2010/ZK-16 ze dne 22.6.2010 pověřena plněním úkolů při zřizování a organizaci veřejných služeb v přepravě cestujících na území Jihočeského kraje a plní funkci organizátora ve smyslu § 6 odst. (2) zákona 194/2010 Sb. (Zákon o veřejných službách v přepravě cestujících a o změně dalších zákonů). Společnost je pověřena k plnění práv a povinností vyplývajících ze smluvních vztahů, vystupuje jménem kraje a na odpovědnost kraje, s výjimkou uzavírání smluv o veřejných službách v přepravě cestujících a finančního vypořádání smluvních závazků, které zůstává nadále v působnosti Jihočeského kraje. Společnost JIKORD, s.r.o. jedná na základě uzavřené plné moci udělené krajem. (příloha č.9)

Článek IV.

Bližší vymezení rozsahu závazku veřejné služby a předpokládaná výše prokazatelné ztráty

Odstavec 2) se mění takto:

- 2) Pro období od **01.01.2010 do 11.12.2010** objednává objednatel rozsah výkonů základní dopravní obslužnosti dopravcem v rozsahu **5 103 571,10 vlkm**. Pro období **od 12.12.2010 do 31.12.2010** objednává objednatel rozsah výkonů vlaků kategorie Os, Sp, Sv základní dopravní obslužnosti dopravcem v rozsahu **245 044,60 vlkm**. Pro období od **1.1.2011 do 10.12.2011** objednává objednatel rozsah výkonů vlaků kategorie Os, Sp, Sv základní dopravní obslužnosti dopravcem v rozsahu **4 932 063 vlkm**. Pro období od 11.12.2011 do 31.12.2011 předpokládá objednatel rozsah výkonů vlaků kategorie Os, Sp, Sv základní dopravní obslužnosti dopravcem v rozsahu 295 292,14 vlkm. Závazný rozsah objednaného výkonu základní dopravní obslužnosti dopravcem pro objednatele v závazku veřejné služby pro příslušné období jízdního řádu (dojde-li k jeho změně oproti období prvnímu, resp. předchozímu) bude dohodnut smluvními stranami dodatkem k této smlouvě v souladu s ustanoveními následujícího odstavce tohoto článku smlouvy.

Za odstavec 4) se nově vkládá odstavec 5) v tomto znění :

- 5) Výpočet předpokládané výše prokazatelné ztráty na následující kalendářní rok platnosti smlouvy předloží dopravce vždy nejpozději do 15. listopadu předchozího kalendářního roku. Výpočet bude obsahovat:

- Výpočet předpokládané výše prokazatelné ztráty dle čl. IV. odst. 2 Smlouvy (příloha č.4)
- Předběžný odborný odhad výše prokazatelné ztráty na následující kalendářní rok platnosti smlouvy dle jednotlivých tratí (příloha č.8)

Článek VII.

Způsob úhrady prokazatelné ztráty objednatelem

Odstavec 3) se mění takto:

- 3) Maximální předpokládaná výše prokazatelné ztráty je určena dopravcem v souladu s Vyhláškou 241. Kalkulace podle jednotlivých nákladových a výnosových položek je provedena v příloze č. 5 této smlouvy „Předpoklad nákladů a výnosů z přepravní činnosti ve veřejné drážní osobní dopravě“, pro rok 2010 činí 508 349 000 (slovy: pětsetosmmilionů třistačtyřicetdevěttisíkorunčeských) a pro rok 2011 činí 511 136 000,- Kč (slovy: pětsetjedenáctmilionů stotřicetšesttisíkorunčeských).

Článek X.

Finanční vyrovnání za neuskutečnění spoje

Znění odstavce 2) se mění takto:

- 2) Sazba pro příslušné období je dána podílem úhrady prokazatelné ztráty a počtu objednaných vlkm. Za příslušné období roku 2010 činí 95,05 Kč/vlkm a za příslušné období roku 2011 činí 97,78 Kč/vlkm.

Článek XI.

Stanovení a plnění ukazatelů kvality poskytovaných služeb, plnění dopravních služeb podle přepravních podmínek pro určité kategorie cestujících

Znění odstavce 2) c) se mění takto:

- c) zajistit viditelné označení příslušného spoje minimálně jeho cílovou stanicí a případně dalšími informacemi v rozsahu vnitřních předpisů dopravce,

Článek XV.

Poskytování informací

Za odstavec 4) se nově vkládá odstavec 5) v tomto znění :

- 5) Informace obsažené v této Smlouvě nejsou vzhledem k užití veřejných prostředků předmětem obchodního tajemství a objednatel je může o své vůli zveřejnit včetně úplného textu této smlouvy a jejich příloh kromě ekonomických příloh č. 4, 5 a 8.

Článek XIX.

Závěrečná ustanovení

Znění odstavce 9) Příloha č. 4 se mění takto:

Příloha č. 4: Výpočet předpokládané výše prokazatelné ztráty dle čl. IV. odst. 5) smlouvy;

Znění odstavce 9) Příloha č. 8 se mění takto:

Příloha č. 8: Předběžný odborný odhad výše prokazatelné ztráty na následující kalendářní rok platnosti smlouvy dle jednotlivých tratí;

Znění odstavce 9) Příloha č. 9 se mění takto:

Příloha č. 9: Plná moc udělená Jihočeským krajem společnosti JIKORD s.r.o.;

Za nedílné součásti tohoto dodatku se považují přílohy č. 3, 4, 5 a 9.

Příloha č. 3 – Věcné vymezení, včetně údajů o objednaných vlakových kilometrech („vlkm“), podle objednatelům objednaného dopravního výkonu ke splnění závazku základní dopravní obslužnosti dle čl. II. odst. 2) smlouvy se nově doplňuje o data za období platnosti od 12.12.2010 do 31.12.2010 a 1.1.2011 do 11.12.2011 jako příloha č. 3 tohoto dodatku;

Příloha č. 4 – Výpočet předpokládané výše prokazatelné ztráty dle čl. IV. odst. 5) smlouvy se doplňuje o data roku 2011 jako příloha č. 4 tohoto dodatku;

Příloha č. 5 – Předpoklad nákladů a výnosů z přepravní činnosti ve veřejné drážní osobní dopravě ve formě výkazu nákladů a výnosů z přepravní činnosti ve veřejné drážní osobní dopravě dle vyhlášky č. 241/2005 Sb. a dle čl. VII. odst. 3) smlouvy se doplňuje o data roku 2011 jako příloha č. 5 tohoto dodatku;

Příloha č. 9 – Plná moc udělená Jihočeským krajem společnosti JIKORD s.r.o. ;


Závěrečná ustanovení

Dodatek č. 2 Smlouvy je vyhotoven v 6 vyhotoveních s platností originálu, z nichž 3 vyhotovení obdrží objednatel a 3 vyhotovení dopravce. Dodatek č. 2 Smlouvy nabývá platnosti dnem podpisu oběma smluvními stranami a účinnosti dne 12.12.2010.

Za objednatele :

Hejtman Jihočeského kraje
Mgr. Jiří Zimola

V Č. Budějovicích dne - 3 -01- 2011


.....
(podpis)




Za dopravce:

Člen představenstva Českých drah, a.s.
Ing. Antonín Blažek

Člen představenstva Českých drah, a.s.
Ing. Michal Nebeský

V Praze dne - 6 -12- 2010


.....

(podpis)


.....

(podpis)



ČESKÉ DRÁHY, a.s.

GENERÁLNÍ ŘEDITELSTVÍ

Nábřeží L. Svobody 1222
110 15 Praha 1
IČ: 70994228

101

Rozsah dopravy v závazku veřejné služby v územním obvodu Jihočeského kraje									
Číslo vlaku	Výchozí zastávka vlaku	Cílová zastávka vlaku	Začátek	Konec	Donátor	Délka trasy v závazku veřejné služby na území kraje v km za období	Výkon v závazku veřejné služby ve vlkm na území kraje dle GVD za období	Četnost vedení vlaku v závazku veřejné služby v kraji za období	od 12.12.2010 do 31.12.2010
31 - Jihočeský kraj									
1760/1	Tábor	Lipno n. Vlt.	Tábor	Rybník	K	114,0	684,0	6,0	
1760/1	Tábor	Lipno n. Vlt.	Rybník	Lipno n. Vlt.	K	22,1	132,6	6,0	
1762/3	Lipno n. Vlt.	Tábor	Lipno n. Vlt.	Tábor	K	136,1	816,6	6,0	
1765	Jindřichův Hradec	Č. Budějovice	Jindřichův Hradec	Veselí n. Luž.	K	26,8	482,4	18,0	
1765	Jindřichův Hradec	Č. Budějovice	Veselí n. Luž.	Č. Budějovice	K	37,5	337,5	9,0	
1766/7	Č. Budějovice	Lipno n. Vlt.	Č. Budějovice	Lipno n. Vlt.	K	0,0	0,0	0,0	
1768/9	H. Cerekev	Protivín	hr. VUSC 0310/0630 02	Protivín	K	95,8	287,4	3,0	
1830	Tábor	Praha hl.n.	Tábor	hr. VUSC 0200/0310 01	K	15,6	249,6	16,0	
1831	Praha hl.n.	Tábor	hr. VUSC 0200/0310 01	Tábor	K	15,6	31,2	2,0	
1839	Tábor	Č. Budějovice	Tábor	Č. Budějovice	K	64,0	896,0	14,0	
1930	Linz Hbf	Č. Budějovice	H. Dvořítě st. hr.	Č. Budějovice	K	58,7	1 174,0	20,0	
1931	Č. Budějovice	Linz Hbf	Č. Budějovice	Rybník	K	50,0	700,0	14,0	
1931	Č. Budějovice	Linz Hbf	Rybník	H. Dvořítě st. hr.	K	8,7	174,0	20,0	
1933	Č. Budějovice	Linz Hbf	Č. Budějovice	H. Dvořítě st. hr.	K	58,7	1 174,0	20,0	
1934	Linz Hbf	Č. Budějovice	H. Dvořítě st. hr.	Č. Budějovice	K	58,7	1 174,0	20,0	
1936	Summerau	Č. Budějovice	H. Dvořítě st. hr.	Č. Budějovice	K	58,7	821,8	14,0	
1938	Linz Hbf	Č. Budějovice	H. Dvořítě st. hr.	Č. Budějovice	K	58,7	1 174,0	20,0	
1939	Č. Budějovice	Linz Hbf	Č. Budějovice	H. Dvořítě st. hr.	K	58,7	1 174,0	20,0	
2100	Wien Franz-Josefs-Bf	Č. Velenice	Č. Velenice st. hr.	Č. Velenice	K	1,0	20,0	20,0	
2102	Wien Franz-Josefs-Bf	Č. Velenice	Č. Velenice st. hr.	Č. Velenice	K	1,0	20,0	20,0	
2104	Wien Franz-Josefs-Bf	Č. Velenice	Č. Velenice st. hr.	Č. Velenice	K	1,0	20,0	20,0	
2106	Wien Franz-Josefs-Bf	Č. Velenice	Č. Velenice st. hr.	Č. Velenice	K	1,0	20,0	20,0	
2107	Č. Velenice	Wien Franz-Josefs-Bf	Č. Velenice	Č. Velenice st. hr.	K	1,0	20,0	20,0	

Číslo vlaku	Výchozí zastávka vlaku	Cílová zastávka vlaku	Začátek	Konec	Donátor	Délka trasy v závazku veřej. služby na území kraje v km za období	Výkon v závazku veřej. služby ve vlkm na území kraje dle GVD za období	Četnost vedení vlaku v závazku veřej. služby v kraji za období
2108	Wien Franz-Josefs-Bf	Č. Velenice	Č. Velenice st. hr.	Č. Velenice	K	1,0	20,0	20,0
2109	Č. Velenice	Wien Franz-Josefs-Bf	Č. Velenice	Č. Velenice st. hr.	K	1,0	20,0	20,0
2111	Č. Velenice	Wien Franz-Josefs-Bf	Č. Velenice	Č. Velenice st. hr.	K	1,0	20,0	20,0
2112	Wien Franz-Josefs-Bf	Č. Velenice	Č. Velenice st. hr.	Č. Velenice	K	1,0	20,0	20,0
2113	Č. Velenice	Wien Franz-Josefs-Bf	Č. Velenice	Č. Velenice st. hr.	K	1,0	20,0	20,0
2115	Č. Velenice	Wien Franz-Josefs-Bf	Č. Velenice	Č. Velenice st. hr.	K	1,0	20,0	20,0
2117	Č. Velenice	Wien Franz-Josefs-Bf	Č. Velenice	Č. Velenice st. hr.	K	1,0	20,0	20,0
2118	Wien Franz-Josefs-Bf	Č. Velenice	Č. Velenice st. hr.	Č. Velenice	K	1,0	20,0	20,0
2119	Č. Velenice	Wien Franz-Josefs-Bf	Č. Velenice	Č. Velenice st. hr.	K	1,0	20,0	20,0
2150	Č. Velenice	Č. Budějovice	Č. Velenice	Č. Velenice st. hr.	K	49,5	693,0	14,0
2151	Č. Budějovice	Č. Velenice	Č. Budějovice	Č. Velenice	K	49,5	693,0	14,0
2152	Č. Velenice	Č. Budějovice	Č. Velenice	Č. Budějovice	K	49,5	841,5	17,0
2153	Č. Budějovice	Č. Velenice	Č. Budějovice	Č. Velenice	K	49,5	396,0	8,0
2154	Č. Velenice	Č. Budějovice	Č. Velenice	Č. Budějovice	K	49,5	396,0	8,0
2155	Č. Budějovice	Č. Velenice	Č. Budějovice	Č. Velenice	K	49,5	990,0	20,0
2156	Č. Velenice	Č. Budějovice	Č. Velenice	Č. Budějovice	K	49,5	990,0	20,0
2157	Č. Budějovice	Č. Velenice	Č. Budějovice	Č. Velenice	K	49,5	940,5	19,0
2158	Č. Velenice	Č. Budějovice	Č. Velenice	Č. Budějovice	K	0,0	0,0	0,0
2159	Č. Budějovice	Č. Velenice	Č. Budějovice	Č. Velenice	K	0,0	0,0	0,0
2160	Č. Velenice	Č. Budějovice	Č. Velenice	Č. Budějovice	K	49,5	990,0	20,0
2161	Č. Budějovice	Č. Velenice	Č. Budějovice	Č. Velenice	K	49,5	990,0	20,0
2162	Č. Velenice	Č. Budějovice	Č. Velenice	Č. Budějovice	K	49,5	544,5	11,0
2163	Č. Budějovice	Č. Velenice	Č. Budějovice	Č. Velenice	K	49,5	544,5	11,0
2164	Č. Velenice	Č. Budějovice	Č. Velenice	Č. Budějovice	K	49,5	990,0	20,0
2165	Č. Budějovice	Č. Velenice	Č. Budějovice	Č. Velenice	K	49,5	940,5	19,0
2166	Č. Velenice	Č. Budějovice	Č. Velenice	Č. Budějovice	K	49,5	495,0	10,0
2167	Č. Budějovice	Č. Velenice	Č. Budějovice	Č. Velenice	K	49,5	445,5	9,0
2168	Č. Velenice	Č. Budějovice	Č. Velenice	Č. Budějovice	K	49,5	742,5	15,0
2169	Č. Budějovice	Č. Velenice	Č. Budějovice	Č. Velenice	K	49,5	742,5	15,0
2190	Gmünd NÖ	Č. Velenice	Č. Velenice st. hr.	Č. Velenice	K	1,0	20,0	20,0
2191	Č. Velenice	Gmünd NÖ	Č. Velenice	Č. Velenice st. hr.	K	1,0	20,0	20,0

Číslo vlaku	Výchozí zastávka vlaku	Cílová zastávka vlaku	Začátek	Konec	Donátor	Délka trasy v závazku veřej. služby na území kraje v km za období	Výkon v závazku veřej. služby na území kraje dle GVD za období	Četnost vedení vlaku v závazku veřej. služby v kraji za období
7902	Zdice	Protivín	hr.VUSC 0200/0310 03	Protivín	K	51,1	1 022,0	20,0
7903	Strakonice	Beroun	Strakonice	Ražice	K	14,3	200,2	14,0
7903	Strakonice	Beroun	Ražice	hr.VUSC 0200/0310 03	K	45,6	775,2	17,0
7904	Beroun	Protivín	hr.VUSC 0200/0310 03	Písek	K	0,0	0,0	0,0
7904	Beroun	Protivín	Písek	Protivín	K	13,1	262,0	20,0
7905	Protivín	Beroun	Protivín	hr.VUSC 0200/0310 03	K	51,1	1 022,0	20,0
7906	Beroun	Protivín	hr.VUSC 0200/0310 03	Protivín	K	51,1	1 022,0	20,0
7907	Protivín	Beroun	Protivín	Písek	K	13,1	262,0	20,0
7907	Protivín	Beroun	Písek	hr.VUSC 0200/0310 03	K	0,0	0,0	0,0
7908	Beroun	Protivín	hr.VUSC 0200/0310 03	Písek	K	38,0	532,0	14,0
7908	Beroun	Protivín	Písek	Protivín	K	13,1	262,0	20,0
7909	Protivín	Beroun	Protivín	hr.VUSC 0200/0310 03	K	51,1	1 022,0	20,0
7910	Beroun	Protivín	hr.VUSC 0200/0310 03	Písek	K	38,0	380,0	10,0
7910	Beroun	Protivín	Písek	Protivín	K	13,1	196,5	15,0
7911	Protivín	Beroun	Protivín	Písek	K	13,1	262,0	20,0
7911	Protivín	Beroun	Písek	hr.VUSC 0200/0310 03	K	38,0	532,0	14,0
7912	Beroun	Protivín	hr.VUSC 0200/0310 03	Protivín	K	51,1	1 022,0	20,0
7913	Protivín	Beroun	Protivín	Písek	K	13,1	196,5	15,0
7913	Protivín	Beroun	Písek	hr.VUSC 0200/0310 03	K	38,0	380,0	10,0
7914	Beroun	Protivín	hr.VUSC 0200/0310 03	Písek	K	38,0	114,0	3,0
7914	Beroun	Protivín	Písek	Protivín	K	13,1	157,2	12,0
7915	Protivín	Beroun	Protivín	hr.VUSC 0200/0310 03	K	51,1	1 022,0	20,0
7930	Březnice	Písek	hr.VUSC 0200/0310 03	Písek	K	38,0	532,0	14,0
7931	Protivín	Písek	Protivín	Písek	K	13,1	183,4	14,0
7932	Březnice	Protivín	hr.VUSC 0200/0310 03	Protivín	K	51,1	868,7	17,0
7933	Písek	Březnice	Písek	hr.VUSC 0200/0310 03	K	38,0	532,0	14,0
7935	Protivín	Písek	Protivín	Písek	K	13,1	117,9	9,0
7937	Písek	Březnice	Písek	hr.VUSC 0200/0310 03	K	38,0	646,0	17,0
7938	Březnice	Písek	hr.VUSC 0200/0310 03	Písek	K	38,0	646,0	17,0
8000	Č. Budějovice	Strakonice	Č. Budějovice	Protivín	K	37,4	523,6	14,0
8000	Č. Budějovice	Strakonice	Protivín	Ražice	K	8,4	142,8	17,0

Číslo vlaku	Výchozí zastávka vlaku	Cílová zastávka vlaku	Začátek	Konec	Donátor	Délka trasy v závazku veřej. služby na území kraje v km za období	Výkon v závazku veřej. služby ve vřkm na území kraje dle GVD za období	Četnost vedení vlaku v závazku veřej. služby v kraji za období
8000	Č. Budějovice	Strakonice	Ražice	Strakonice	K	14,3	200,2	14,0
8002	Č. Budějovice	Strakonice	Č. Budějovice	Protivín	K	37,4	561,0	15,0
8002	Č. Budějovice	Strakonice	Protivín	Ražice	K	8,4	168,0	20,0
8002	Č. Budějovice	Strakonice	Ražice	Strakonice	K	14,3	257,4	18,0
8003	Strakonice	Č. Budějovice	Strakonice	Č. Budějovice	K	60,1	300,5	5,0
8005	Strakonice	Č. Budějovice	Strakonice	Č. Budějovice	K	60,1	841,4	14,0
8006	Č. Budějovice	Strakonice	Č. Budějovice	Strakonice	K	60,1	360,6	6,0
8008	Č. Budějovice	Strakonice	Č. Budějovice	Strakonice	K	60,1	841,4	14,0
8009	Strakonice	Č. Budějovice	Strakonice	Č. Budějovice	K	60,1	1 202,0	20,0
8010	Č. Budějovice	Strakonice	Č. Budějovice	Strakonice	K	60,1	841,4	14,0
8011	Strakonice	Č. Budějovice	Strakonice	Č. Budějovice	K	60,1	480,8	8,0
8012	Č. Budějovice	Strakonice	Č. Budějovice	Strakonice	K	60,1	841,4	14,0
8013	Strakonice	Č. Budějovice	Strakonice	Protivín	K	22,7	317,8	14,0
8013	Strakonice	Č. Budějovice	Protivín	Č. Budějovice	K	37,4	523,6	14,0
8015	Strakonice	Č. Budějovice	Strakonice	Č. Budějovice	K	60,1	1 021,7	17,0
8016	Č. Budějovice	Strakonice	Č. Budějovice	Protivín	K	37,4	523,6	14,0
8016	Č. Budějovice	Strakonice	Protivín	Strakonice	K	22,7	317,8	14,0
8017	Strakonice	Č. Budějovice	Strakonice	Č. Budějovice	K	60,1	1 021,7	17,0
8018	Č. Budějovice	Strakonice	Č. Budějovice	Strakonice	K	60,1	1 081,8	18,0
8022	Č. Budějovice	Strakonice	Č. Budějovice	Strakonice	K	60,1	961,6	16,0
8031	Ražice	Č. Budějovice	Ražice	Č. Budějovice	K	45,8	366,4	8,0
8041	Protivín	Č. Budějovice	Protivín	Č. Budějovice	K	37,4	561,0	15,0
8044	Č. Budějovice	Čičenice	Č. Budějovice	Čičenice	K	30,4	243,2	8,0
8050	Čičenice	Strakonice	Čičenice	Strakonice	K	29,7	415,8	14,0
8053	Strakonice	Čičenice	Strakonice	Protivín	K	22,7	181,6	8,0
8053	Strakonice	Čičenice	Protivín	Čičenice	K	7,0	98,0	14,0
8054	Čičenice	Strakonice	Čičenice	Strakonice	K	29,7	237,6	8,0
8055	Strakonice	Protivín	Strakonice	Protivín	K	22,7	181,6	8,0
8057	Strakonice	Protivín	Strakonice	Protivín	K	22,7	385,9	17,0
8058	Protivín	Strakonice	Protivín	Strakonice	K	22,7	181,6	8,0
8060/1	Protivín	Týn n. Vlt.	Protivín	Týn n. Vlt.	K	0,0	0,0	0,0

Číslo vlaku	Výchozí zastávka vlaku	Cílová zastávka vlaku	Začátek	Konec	Donátor	Délka trasy v závazku veřej. služby na území kraje v km za období	Výkon v závazku veřej. služby ve vlkm na území kraje dle GVD za období	Četnost vedení vlaku v závazku veřej. služby v kraji za období
8062/3	Týn n. Vlt.	Protivín	Týn n. Vlt.	Čičenice	K	21,3	362,1	17,0
8062/3	Týn n. Vlt.	Protivín	Čičenice	Protivín	K	7,0	63,0	9,0
8065	Protivín	Netolice	Protivín	Čičenice	K	7,0	63,0	9,0
8065	Protivín	Netolice	Čičenice	Netolice	K	21,9	372,3	17,0
8091	Protivín	Čičenice	Protivín	Čičenice	K	7,0	98,0	14,0
8092	Protivín	Ražice	Protivín	Ražice	K	8,4	117,6	14,0
8093	Ražice	Protivín	Ražice	Protivín	K	8,4	50,4	6,0
8094	Čičenice	Protivín	Čičenice	Protivín	K	7,0	63,0	9,0
8095	Ražice	Protivín	Ražice	Protivín	K	8,4	25,2	3,0
8096	Čičenice	Protivín	Čičenice	Protivín	K	7,0	28,0	4,0
8100	Volary	Č. Budějovice	Volary	Kájov	K	56,8	511,2	9,0
8100	Volary	Č. Budějovice	Kájov	Č. Budějovice	K	35,9	466,7	13,0
8101	Č. Budějovice	Volary	Č. Budějovice	Volary	K	92,7	834,3	9,0
8102	Volary	Č. Budějovice	Volary	Č. Budějovice	K	92,7	834,3	9,0
8104/5	Č. Budějovice	N. Údolí	Č. Budějovice	N. Údolí	K	0,0	0,0	0,0
8106	Volary	Č. Budějovice	Volary	Č. Budějovice	K	92,7	1 019,7	11,0
8108/9	Č. Budějovice	N. Údolí	Č. Budějovice	Černý Kříž	K	86,7	1 734,0	20,0
8108/9	Č. Budějovice	N. Údolí	Černý Kříž	N. Údolí	K	7,7	107,8	14,0
8110/1	N. Údolí	Č. Budějovice	N. Údolí	Č. Budějovice	K	94,4	1 888,0	20,0
8112/3	Č. Budějovice	N. Údolí	Č. Budějovice	Černý Kříž	K	86,7	1 734,0	20,0
8112/3	Č. Budějovice	N. Údolí	Černý Kříž	N. Údolí	K	7,7	46,2	6,0
8114/5	N. Údolí	Č. Budějovice	N. Údolí	Č. Budějovice	K	94,4	755,2	8,0
8116/7	Č. Budějovice	N. Údolí	Č. Budějovice	N. Údolí	K	94,4	755,2	8,0
8118/9	N. Údolí	Č. Budějovice	N. Údolí	Černý Kříž	K	7,7	46,2	6,0
8118/9	N. Údolí	Č. Budějovice	Černý Kříž	Č. Budějovice	K	86,7	1 734,0	20,0
8120/1	Č. Budějovice	N. Údolí	Č. Budějovice	Černý Kříž	K	86,7	1 734,0	20,0
8120/1	Č. Budějovice	N. Údolí	Černý Kříž	N. Údolí	K	7,7	138,6	18,0
8122/3	N. Údolí	Č. Budějovice	N. Údolí	Černý Kříž	K	7,7	107,8	14,0
8122/3	N. Údolí	Č. Budějovice	Černý Kříž	Č. Budějovice	K	86,7	1 734,0	20,0
8124/5	Č. Budějovice	N. Údolí	Č. Budějovice	Černý Kříž	K	86,7	1 734,0	20,0
8124/5	Č. Budějovice	N. Údolí	Černý Kříž	N. Údolí	K	0,0	0,0	0,0

Číslo vlaku	Výchozí zastávka vlaku	Cílová zastávka vlaku	Začátek	Konec	Donátor	Délka trasy v závazku veřejné služby na území kraje v km za období	Výkon v závazku veřejné služby ve vikm na území kraje dle GVD za období	Četnost vedení vlaku v závazku veřejné služby v kraji za období
8126/7	N.Údolí	Č. Budějovice	N.Údolí	Č. Budějovice	K	94,4	1 699,2	18,0
8129	Č. Budějovice	Volary	Č. Budějovice	Volary	K	92,7	1 668,6	18,0
8130	Volary	Č. Budějovice	Volary	Č. Krumlov	K	0,0	0,0	0,0
8130	Volary	Č. Budějovice	Č. Krumlov	Č. Budějovice	K	0,0	0,0	0,0
8131	Č. Budějovice	Č. Krumlov	Č. Budějovice	Č. Krumlov	K	0,0	0,0	0,0
8150	Kájov	Č. Budějovice	Kájov	Č. Budějovice	K	35,9	502,6	14,0
8153	Č. Budějovice	Kájov	Č. Budějovice	Kájov	K	35,9	610,3	17,0
8200	Č. Budějovice	Tábor	Č. Budějovice	Tábor	K	64,0	1 216,0	19,0
8201	Tábor	Č. Budějovice	Tábor	Č. Budějovice	K	64,0	256,0	4,0
8203	Tábor	Č. Budějovice	Tábor	Č. Budějovice	K	64,0	896,0	14,0
8204	Č. Budějovice	Tábor	Č. Budějovice	Tábor	K	64,0	1 280,0	20,0
8205	Heřmaničky	Č. Budějovice	hr. VUSC 0200/0310 01	Č. Budějovice	K	79,6	636,8	8,0
8208	Č. Budějovice	Veselí n. Luž.	Č. Budějovice	Veselí n. Luž.	K	0,0	0,0	0,0
8209	Veselí n. Luž.	Č. Budějovice	Veselí n. Luž.	Č. Budějovice	K	0,0	0,0	0,0
8212	Č. Budějovice	Tábor	Č. Budějovice	Tábor	K	64,0	896,0	14,0
8216	Č. Budějovice	Tábor	Č. Budějovice	Tábor	K	64,0	1 280,0	20,0
8217	Tábor	Č. Budějovice	Tábor	Č. Budějovice	K	64,0	1 280,0	20,0
8220	Č. Budějovice	Tábor	Č. Budějovice	Tábor	K	64,0	576,0	9,0
8221	Tábor	Č. Budějovice	Tábor	Č. Budějovice	K	64,0	896,0	14,0
8224	Č. Budějovice	Tábor	Č. Budějovice	Tábor	K	64,0	832,0	13,0
8225	Tábor	Č. Budějovice	Tábor	Č. Budějovice	K	64,0	576,0	9,0
8229	Tábor	Č. Budějovice	Tábor	Veselí n. Luž.	K	26,5	503,5	19,0
8229	Tábor	Č. Budějovice	Veselí n. Luž.	Č. Budějovice	K	37,5	225,0	6,0
8231	Veselí n. Luž.	Č. Budějovice	Veselí n. Luž.	Č. Budějovice	K	37,5	487,5	13,0
8241	Soběslav	Č. Budějovice	Soběslav	Veselí n. Luž.	K	7,0	56,0	8,0
8241	Soběslav	Č. Budějovice	Veselí n. Luž.	Č. Budějovice	K	37,5	525,0	14,0
8242	Č. Budějovice	Veselí n. Luž.	Č. Budějovice	Veselí n. Luž.	K	0,0	0,0	0,0
8244	Č. Budějovice	Veselí n. Luž.	Č. Budějovice	Veselí n. Luž.	K	37,5	637,5	17,0
8250	Horusice	Tábor	Horusice	Veselí n. Luž.	K	4,9	39,2	8,0
8250	Horusice	Tábor	Veselí n. Luž.	Veselí n. Luž.	K	26,5	477,0	18,0
8251	Tábor	Veselí n. Luž.	Tábor	Veselí n. Luž.	K	26,5	212,0	8,0

Číslo vlaku	Výchozí zastávka vlaku	Cílová zastávka vlaku	Začátek	Konec	Donátor	od 12.12.2010 do 31.12.2010	
						Délka trasy v závazku veřej. služby na území kraje v km za období	Výkon v závazku veřej. služby ve vikm na území kraje dle GVD za období
8252	Veselí n.Luž.	Tábor	Veselí n.Luž.	Tábor	K	26,5	212,0
8259	Tábor	Veselí n.Luž.	Tábor	Veselí n.Luž.	K	26,5	397,5
8260	Tábor	Benešov u Prahy	Tábor	hr.VJUSC 0200/0310 01	K	15,6	218,4
8262	Tábor	Benešov u Prahy	Tábor	hr.VJUSC 0200/0310 01	K	15,6	280,8
8263	Benešov u Prahy	Tábor	hr.VJUSC 0200/0310 01	Tábor	K	15,6	218,4
8264	Tábor	Benešov u Prahy	Tábor	hr.VJUSC 0200/0310 01	K	15,6	234,0
8265	Benešov u Prahy	Tábor	hr.VJUSC 0200/0310 01	Tábor	K	15,6	62,4
8266	Tábor	Benešov u Prahy	Tábor	hr.VJUSC 0200/0310 01	K	15,6	312,0
8267	Benešov u Prahy	Tábor	hr.VJUSC 0200/0310 01	Tábor	K	15,6	218,4
8268	Tábor	Benešov u Prahy	Tábor	Sudoměřice u Tábora	K	13,4	187,6
8268	Tábor	Benešov u Prahy	Sudoměřice u Tábora	hr.VJUSC 0200/0310 01	K	2,2	41,8
8269	Benešov u Prahy	Tábor	hr.VJUSC 0200/0310 01	Tábor	K	15,6	312,0
8270	Tábor	Benešov u Prahy	Tábor	hr.VJUSC 0200/0310 01	K	15,6	280,8
8271	Praha hl.n.	Tábor	hr.VJUSC 0200/0310 01	Tábor	K	15,6	218,4
8272	Tábor	Benešov u Prahy	Tábor	hr.VJUSC 0200/0310 01	K	15,6	156,0
8273	Benešov u Prahy	Tábor	hr.VJUSC 0200/0310 01	Sudoměřice u Tábora	K	2,2	33,0
8273	Benešov u Prahy	Tábor	hr.VJUSC 0200/0310 01	Sudoměřice u Tábora	K	13,4	134,0
8274	Tábor	Benešov u Prahy	Tábor	hr.VJUSC 0200/0310 01	K	15,6	93,6
8275	Benešov u Prahy	Tábor	hr.VJUSC 0200/0310 01	Tábor	K	15,6	280,8
8276	Tábor	Benešov u Prahy	Tábor	hr.VJUSC 0200/0310 01	K	15,6	218,4
8277	Benešov u Prahy	Tábor	hr.VJUSC 0200/0310 01	Tábor	K	15,6	296,4
8278	Tábor	Benešov u Prahy	Tábor	hr.VJUSC 0200/0310 01	K	15,6	296,4
8279	Benešov u Prahy	Tábor	hr.VJUSC 0200/0310 01	Tábor	K	15,6	156,0
8280	Tábor	Benešov u Prahy	Tábor	hr.VJUSC 0200/0310 01	K	15,6	265,2
8281	Benešov u Prahy	Tábor	hr.VJUSC 0200/0310 01	Tábor	K	15,6	312,0
8282	Tábor	Střeziměř	Tábor	hr.VJUSC 0200/0310 01	K	15,6	140,4
8283	Benešov u Prahy	Tábor	hr.VJUSC 0200/0310 01	Tábor	K	15,6	296,4
8285	Benešov u Prahy	Tábor	hr.VJUSC 0200/0310 01	Tábor	K	15,6	265,2
8290	Veselí n.Luž.	Soběslav	Veselí n.Luž.	Soběslav	K	7,0	56,0
8291	Veselí n.Luž.	Horusice	Veselí n.Luž.	Horusice	K	4,9	39,2
8295	Střeziměř	Tábor	hr.VJUSC 0200/0310 01	Tábor	K	15,6	140,4

Číslo vlaku	Výchozí zastávka vlaku	Cílová zastávka vlaku	Začátek	Konec	Donátor	Délka trasy v závazku veřej. služby na území kraje v km za období	Výkon v závazku veřej. služby ve vlkm na území kraje dle GVD za období	Četnost vedení vlaku v závazku veřej. služby v kraji za období
8296	Tábor	Heřmanický	Tábor	hr. VUSC 0200/0310 01	K	15,6	124,8	8,0
8300	Č. Budějovice	Počátky-Žirovnice	Č. Budějovice	Veselí n. Luž.	K	37,5	525,0	14,0
8300	Č. Budějovice	Počátky-Žirovnice	Veselí n. Luž.	Popelín	K	44,4	888,0	20,0
8300	Č. Budějovice	Počátky-Žirovnice	Popelín	hr. VUSC 0310/0630 04	K	2,1	29,4	14,0
8310	Veselí n. Luž.	Počátky-Žirovnice	Veselí n. Luž.	hr. VUSC 0310/0630 04	K	46,5	651,0	14,0
8311	Počátky-Žirovnice	Jindřichův Hradec	Jindřichův Hradec	Jindřichův Hradec	K	19,7	275,8	14,0
8313	Počátky-Žirovnice	Veselí n. Luž.	hr. VUSC 0310/0630 04	Jindřichův Hradec	K	19,7	275,8	14,0
8313	Počátky-Žirovnice	Veselí n. Luž.	Jindřichův Hradec	Veselí n. Luž.	K	26,8	482,4	18,0
8314	Veselí n. Luž.	Počátky-Žirovnice	Veselí n. Luž.	hr. VUSC 0310/0630 04	K	46,5	930,0	20,0
8315	Počátky-Žirovnice	Veselí n. Luž.	hr. VUSC 0310/0630 04	Popelín	K	2,1	29,4	14,0
8315	Počátky-Žirovnice	Veselí n. Luž.	Popelín	Veselí n. Luž.	K	44,4	888,0	20,0
8316	Veselí n. Luž.	Počátky-Žirovnice	Veselí n. Luž.	Jindřichův Hradec	K	26,8	214,4	8,0
8316	Veselí n. Luž.	Počátky-Žirovnice	Jindřichův Hradec	hr. VUSC 0310/0630 04	K	0,0	0,0	0,0
8317	Počátky-Žirovnice	Veselí n. Luž.	hr. VUSC 0310/0630 04	Veselí n. Luž.	K	46,5	930,0	20,0
8318	Veselí n. Luž.	Počátky-Žirovnice	Veselí n. Luž.	hr. VUSC 0310/0630 04	K	46,5	930,0	20,0
8319	Počátky-Žirovnice	Veselí n. Luž.	hr. VUSC 0310/0630 04	Jindřichův Hradec	K	0,0	0,0	0,0
8319	Počátky-Žirovnice	Veselí n. Luž.	Jindřichův Hradec	Veselí n. Luž.	K	26,8	214,4	8,0
8320	Veselí n. Luž.	Počátky-Žirovnice	Veselí n. Luž.	hr. VUSC 0310/0630 04	K	46,5	744,0	16,0
8321	Počátky-Žirovnice	Veselí n. Luž.	hr. VUSC 0310/0630 04	Veselí n. Luž.	K	46,5	744,0	16,0
8322	Veselí n. Luž.	Počátky-Žirovnice	Veselí n. Luž.	Jindřichův Hradec	K	26,8	321,6	12,0
8322	Veselí n. Luž.	Počátky-Žirovnice	Jindřichův Hradec	hr. VUSC 0310/0630 04	K	19,7	216,7	11,0
8323	Počátky-Žirovnice	Veselí n. Luž.	hr. VUSC 0310/0630 04	Jindřichův Hradec	K	19,7	295,5	15,0
8323	Počátky-Žirovnice	Veselí n. Luž.	Jindřichův Hradec	Veselí n. Luž.	K	26,8	375,2	14,0
8325	Počátky-Žirovnice	Veselí n. Luž.	hr. VUSC 0310/0630 04	Veselí n. Luž.	K	46,5	744,0	16,0
8326	Veselí n. Luž.	Počátky-Žirovnice	Veselí n. Luž.	hr. VUSC 0310/0630 04	K	46,5	744,0	16,0
8330	Veselí n. Luž.	Jindřichův Hradec	Veselí n. Luž.	Jindřichův Hradec	K	26,8	53,6	2,0
8331	Jindřichův Hradec	Veselí n. Luž.	Jindřichův Hradec	Veselí n. Luž.	K	26,8	375,2	14,0
8336	Veselí n. Luž.	Jindřichův Hradec	Veselí n. Luž.	Jindřichův Hradec	K	26,8	348,4	13,0
8338	Veselí n. Luž.	Jindřichův Hradec	Veselí n. Luž.	Jindřichův Hradec	K	26,8	348,4	13,0
8339	Jindřichův Hradec	Veselí n. Luž.	Jindřichův Hradec	Veselí n. Luž.	K	26,8	348,4	13,0
8345	Havlíčkův Brod	Popelín	hr. VUSC 0310/0630 04	Popelín	K	2,1	12,6	6,0

Číslo vlaku	Výchozí zastávka vlaku	Cílová zastávka vlaku	Začátek	Konec	Donátor	Délka trasy v závazku veřej. služby na území kraje v km za období	Výkon v závazku veřej. služby ve vlkm na území kraje dle GVD za období	Četnost vedení vlaku v závazku veřej. služby v kraji za období
8352	Popelín	Jihlava	Popelín	hr.VJUSC 0310/0630 04	K	2,1	12,6	6,0
8378/9	Tábor	Jihlava-Bosch D.	Tábor	hr.VJUSC 0310/0630 02	K	20,0	340,0	17,0
8390	Veselí n.Luž.	Počátky-Žirovnice	Veselí n.Luž.	Jindřichův Hradec	K	26,8	53,6	2,0
8390	Veselí n.Luž.	Počátky-Žirovnice	Jindřichův Hradec	hr.VJUSC 0310/0630 04	K	19,7	275,8	14,0
8391	Počátky-Žirovnice	Jindřichův Hradec	hr.VJUSC 0310/0630 04	Jindřichův Hradec	K	19,7	315,2	16,0
8401	Ražice	Tábor	Ražice	Tábor	K	67,4	943,6	14,0
8402	Tábor	Ražice	Tábor	Ražice	K	67,4	943,6	14,0
8404	Tábor	Protivín	Tábor	Protivín	K	72,9	583,2	8,0
8405	Ražice	Tábor	Ražice	Písek	K	7,6	152,0	20,0
8405	Ražice	Tábor	Tábor	Branice	K	27,4	164,4	6,0
8405	Ražice	Tábor	Tábor	Milevsko	K	5,7	34,2	6,0
8405	Ražice	Tábor	Milevsko	Tábor	K	26,7	534,0	20,0
8406	Tábor	Ražice	Tábor	Milevsko	K	26,7	534,0	20,0
8406	Tábor	Ražice	Milevsko	Branice	K	5,7	34,2	6,0
8406	Tábor	Ražice	Branice	Písek	K	27,4	164,4	6,0
8406	Tábor	Ražice	Ražice	Ražice	K	7,6	152,0	20,0
8409	Ražice	Tábor	Ražice	Tábor	K	67,4	1 348,0	20,0
8410	Tábor	Ražice	Tábor	Ražice	K	67,4	1 348,0	20,0
8411	Ražice	Tábor	Ražice	Tábor	K	67,4	1 145,8	17,0
8412	Tábor	Ražice	Tábor	Ražice	K	67,4	741,4	11,0
8413	Ražice	Tábor	Ražice	Tábor	K	67,4	943,6	14,0
8414	Tábor	Ražice	Tábor	Ražice	K	67,4	1 348,0	20,0
8415	Ražice	Tábor	Ražice	Písek	K	7,6	152,0	20,0
8415	Ražice	Tábor	Písek	Milevsko	K	33,1	496,5	15,0
8415	Ražice	Tábor	Milevsko	Tábor	K	26,7	534,0	20,0
8416	Tábor	Ražice	Tábor	Milevsko	K	26,7	534,0	20,0
8416	Tábor	Ražice	Milevsko	Písek	K	33,1	496,5	15,0
8416	Tábor	Ražice	Písek	Ražice	K	7,6	152,0	20,0
8417	Ražice	Tábor	Ražice	Tábor	K	67,4	1 145,8	17,0
8418/9	Tábor	Protivín	Tábor	Protivín	K	75,8	1 061,2	14,0
8430	Milevsko	Ražice	Milevsko	Ražice	K	40,7	569,8	14,0

Číslo vlaku	Výchozí zastávka vlaku	Cílová zastávka vlaku	Začátek	Konec	Donátor	Délka trasy v závazku veřej. služby na území kraje v km za období	Výkon v závazku veřej. služby ve vlkm na území kraje dle GVD za období	Četnost vedení vlaku v závazku veřej. služby v kraji za období
8431	Protivín	Milevsko	Protivín	Milevsko	K	46,2	785,4	17,0
8432	Milevsko	Protivín	Milevsko	Protivín	K	49,1	196,4	4,0
8440	Tábor	Branice	Tábor	Branice	K	0,0	0,0	0,0
8441	Milevsko	Tábor	Milevsko	Tábor	K	26,7	373,8	14,0
8443	Milevsko	Tábor	Milevsko	Tábor	K	26,7	267,0	10,0
8444	Tábor	Milevsko	Tábor	Milevsko	K	26,7	400,5	15,0
8445	Milevsko	Tábor	Milevsko	Tábor	K	26,7	213,6	8,0
8449	Branice	Tábor	Branice	Tábor	K	0,0	0,0	0,0
8500	H.Dvořiště	Č.Budějovice	H.Dvořiště	Č.Budějovice	K	57,3	916,8	16,0
8501	Č.Budějovice	Summerau	Č.Budějovice	H.Dvořiště st.hr.	K	58,7	997,9	17,0
8505	Č.Budějovice	Summerau	Č.Budějovice	H.Dvořiště st.hr.	K	58,7	1 174,0	20,0
8506	H.Dvořiště	Č.Budějovice	H.Dvořiště	Č.Budějovice	K	57,3	1 088,7	19,0
8509	Č.Budějovice	H.Dvořiště	Č.Budějovice	H.Dvořiště	K	57,3	744,9	13,0
8550/1	Lipno n. Vlt.	Č.Budějovice	Lipno n. Vlt.	Vyšší Brod klášter	K	10,2	81,6	8,0
8550/1	Lipno n. Vlt.	Č.Budějovice	Vyšší Brod klášter	Č.Budějovice	K	61,9	1 052,3	17,0
8552/3	Č.Budějovice	Vyšší Brod klášter	Č.Budějovice	Vyšší Brod klášter	K	61,9	990,4	16,0
8560	H.Dvořiště	Rybník	H.Dvořiště	Rybník	K	7,3	124,1	17,0
8562	Summerau	Rybník	H.Dvořiště st.hr.	Rybník	K	8,7	52,2	6,0
8590	Summerau	Summerau	H.Dvořiště st.hr.	H.Dvořiště	K	1,4	23,8	17,0
8591	Rybník	H.Dvořiště	Rybník	H.Dvořiště	K	7,3	29,2	4,0
8592	Rybník	Č.Budějovice	Rybník	Č.Budějovice	K	0,0	0,0	0,0
8700	Č.Velenice	Veselí n.Luž.	Č.Velenice	Veselí n.Luž.	K	54,9	768,6	14,0
8701	Veselí n.Luž.	Č.Velenice	Veselí n.Luž.	Č.Velenice	K	54,9	933,3	17,0
8702	Č.Velenice	Veselí n.Luž.	Č.Velenice	Veselí n.Luž.	K	54,9	933,3	17,0
8703	Veselí n.Luž.	Č.Velenice	Veselí n.Luž.	Č.Velenice	K	54,9	494,1	9,0
8704	Č.Velenice	Veselí n.Luž.	Č.Velenice	Veselí n.Luž.	K	54,9	494,1	9,0
8706	Č.Velenice	Veselí n.Luž.	Č.Velenice	Třeboň	K	33,7	202,2	6,0
8706	Č.Velenice	Veselí n.Luž.	Třeboň	Veselí n.Luž.	K	21,2	127,2	6,0
8707	Veselí n.Luž.	Č.Velenice	Veselí n.Luž.	Č.Velenice	K	54,9	329,4	6,0
8708	Č.Velenice	Veselí n.Luž.	Č.Velenice	Veselí n.Luž.	K	54,9	1 098,0	20,0
8709	Veselí n.Luž.	Č.Velenice	Veselí n.Luž.	Č.Velenice	K	54,9	1 098,0	20,0

Číslo vlaku	Výchozí zastávka vlaku	Cílová zastávka vlaku	Začátek	Konec	Donátor	Délka trasy v závazku veřej. služby na území kraje v km za období	Výkon v závazku veřej. služby ve vřkm na území kraje dle GVD za období	Četnost vedení vlaku v závazku veřej. služby v kraji za období
8710	Č. Velenice	Veselí n. Luž.	Č. Velenice	Veselí n. Luž.	K	0,0	0,0	0,0
8711	Veselí n. Luž.	Č. Velenice	Veselí n. Luž.	Č. Velenice	K	0,0	0,0	0,0
8713	Veselí n. Luž.	Č. Velenice	Veselí n. Luž.	Č. Velenice	K	54,9	1 098,0	20,0
8714	Č. Velenice	Veselí n. Luž.	Č. Velenice	Veselí n. Luž.	K	54,9	1 098,0	20,0
8717	Veselí n. Luž.	Č. Velenice	Veselí n. Luž.	Č. Velenice	K	54,9	988,2	18,0
8718	Č. Velenice	Veselí n. Luž.	Č. Velenice	Veselí n. Luž.	K	54,9	988,2	18,0
8720	Č. Velenice	Veselí n. Luž.	Č. Velenice	Veselí n. Luž.	K	54,9	768,6	14,0
8721	Veselí n. Luž.	Č. Velenice	Veselí n. Luž.	Č. Velenice	K	54,9	768,6	14,0
8722	Č. Velenice	Veselí n. Luž.	Č. Velenice	Veselí n. Luž.	K	54,9	933,3	17,0
8723	Veselí n. Luž.	Č. Velenice	Veselí n. Luž.	Č. Velenice	K	54,9	933,3	17,0
8724	Č. Velenice	Tábor	Č. Velenice	Veselí n. Luž.	K	54,9	878,4	16,0
8724	Č. Velenice	Tábor	Veselí n. Luž.	Tábor	K	26,5	397,5	15,0
8725	Veselí n. Luž.	Č. Velenice	Veselí n. Luž.	Suchdol n. Luž.	K	38,3	114,9	3,0
8725	Veselí n. Luž.	Č. Velenice	Suchdol n. Luž.	Č. Velenice	K	16,6	265,6	16,0
8727	Veselí n. Luž.	Č. Velenice	Veselí n. Luž.	Č. Velenice	K	54,9	713,7	13,0
8740	Č. Velenice	Třeboň	Č. Velenice	Třeboň	K	0,0	0,0	0,0
8960	Strakonice	Pízeň hl. n.	Strakonice	hr. VUSC 0310/0320 02	K	15,6	218,4	14,0
8961	Horáždovice př.	Strakonice	hr. VUSC 0310/0320 02	Strakonice	K	15,6	218,4	14,0
17900	Břežnice	Strakonice	hr. VUSC 0200/0310 02	Strakonice	K	39,0	546,0	14,0
17901	Strakonice	Břežnice	Strakonice	hr. VUSC 0200/0310 02	K	39,0	546,0	14,0
17902	Břežnice	Strakonice	hr. VUSC 0200/0310 02	Blatná	K	11,5	161,0	14,0
17902	Břežnice	Strakonice	Blatná	Strakonice	K	27,5	302,5	11,0
17903	Strakonice	Břežnice	Strakonice	Blatná	K	27,5	385,0	14,0
17903	Strakonice	Břežnice	Blatná	hr. VUSC 0200/0310 02	K	11,5	218,5	19,0
17904	Břežnice	Strakonice	hr. VUSC 0200/0310 02	Blatná	K	11,5	161,0	14,0
17904	Břežnice	Strakonice	Blatná	Strakonice	K	27,5	550,0	20,0
17905	Strakonice	Břežnice	Strakonice	Blatná	K	27,5	82,5	3,0
17905	Strakonice	Břežnice	Blatná	hr. VUSC 0200/0310 02	K	11,5	230,0	20,0
17906	Břežnice	Strakonice	hr. VUSC 0200/0310 02	Blatná	K	11,5	230,0	20,0
17906	Břežnice	Strakonice	Blatná	Strakonice	K	0,0	0,0	0,0
17907	Strakonice	Břežnice	Strakonice	Blatná	K	27,5	385,0	14,0

Číslo vlaku	Výchozí zastávka vlaku	Cílová zastávka vlaku	Začátek	Konec	Donátor	Délka trasy v závazku veřej. služby na území kraje v km za období	Výkon v závazku veřej. služby ve vlkm na území kraje dle GVD za období	Četnost vedení vlaku v závazku veřej. služby v kraji za období
17907	Strakonice	Březnice	Blatná	hr. VJUSC 0200/0310 02	K	11,5	230,0	20,0
17908	Strakonice	Strakonice	hr. VJUSC 0200/0310 02	Strakonice	K	39,0	780,0	20,0
17909	Strakonice	Březnice	Strakonice	Blatná	K	27,5	165,0	6,0
17909	Strakonice	Březnice	Blatná	hr. VJUSC 0200/0310 02	K	11,5	230,0	20,0
17910	Březnice	Strakonice	hr. VJUSC 0200/0310 02	Blatná	K	11,5	230,0	20,0
17910	Březnice	Strakonice	Blatná	Strakonice	K	27,5	220,0	8,0
17911	Strakonice	Březnice	Strakonice	hr. VJUSC 0200/0310 02	K	39,0	780,0	20,0
17912	Březnice	Strakonice	hr. VJUSC 0200/0310 02	Strakonice	K	39,0	780,0	20,0
17913	Strakonice	Březnice	Strakonice	hr. VJUSC 0200/0310 02	K	39,0	780,0	20,0
17914	Březnice	Strakonice	hr. VJUSC 0200/0310 02	Blatná	K	11,5	230,0	20,0
17914	Březnice	Strakonice	Blatná	Strakonice	K	27,5	385,0	14,0
17915	Strakonice	Březnice	Strakonice	Blatná	K	27,5	412,5	15,0
17915	Strakonice	Březnice	Blatná	hr. VJUSC 0200/0310 02	K	11,5	230,0	20,0
17916	Březnice	Strakonice	hr. VJUSC 0200/0310 02	Blatná	K	11,5	230,0	20,0
17916	Březnice	Strakonice	Blatná	Strakonice	K	27,5	467,5	17,0
17918	Březnice	Strakonice	hr. VJUSC 0200/0310 02	Blatná	K	11,5	195,5	17,0
17918	Březnice	Strakonice	Blatná	Strakonice	K	27,5	357,5	13,0
17920	Blatná	Strakonice	Blatná	Strakonice	K	27,5	385,0	14,0
17921	Strakonice	Blatná	Strakonice	Blatná	K	27,5	220,0	8,0
17922	Blatná	Strakonice	Blatná	Strakonice	K	27,5	330,0	12,0
17923	Strakonice	Blatná	Strakonice	Blatná	K	27,5	522,5	19,0
17925	Strakonice	Blatná	Strakonice	Blatná	K	27,5	137,5	5,0
17927	Strakonice	Blatná	Strakonice	Blatná	K	27,5	357,5	13,0
17950	Rožmitál p. Třemš.	Blatná	hr. VJUSC 0200/0310 02	Blatná	K	11,5	57,5	5,0
17951	Blatná	Březnice	Blatná	hr. VJUSC 0200/0310 02	K	11,5	161,0	14,0
17953	Blatná	Březnice	Blatná	hr. VJUSC 0200/0310 02	K	11,5	195,5	17,0
18001	Volary	Čičenice	Volary	Čičenice	K	55,9	782,6	14,0
18002	Čičenice	Volary	Čičenice	Volary	K	55,9	782,6	14,0
18003	Volary	Čičenice	Volary	Čičenice	K	55,9	1 118,0	20,0
18004	Čičenice	N.Údolí	Čičenice	N.Údolí	K	69,6	1 392,0	20,0
18005	Černý Kříž	Čičenice	Černý Kříž	Volary	K	0,0	0,0	0,0

Číslo vlaku	Výchozí zastávka vlaku	Cílová zastávka vlaku	Začátek		Konec		Donátor	Délka trasy v závazku veřej. služby na území kraje v km za období	Výkon v závazku veřej. služby ve vlkm na území kraje dle GVD za období	Četnost vedení vlaku v závazku veřej. služby v kraji za období
			Vlaky	Čístenice	Čístenice	Prachovice				
18005	Černý Kříž	Čístenice	Vlary	Čístenice	Čístenice	Prachovice	K	55,9	1 118,0	20,0
18006	Čístenice	N.Údolí	Čístenice	Prachovice	Prachovice	Vlary	K	27,6	524,4	19,0
18006	Čístenice	N.Údolí	Prachovice	Prachovice	Prachovice	Vlary	K	28,3	311,3	11,0
18006	Čístenice	N.Údolí	Vlary	N.Údolí	N.Údolí	Vlary	K	13,7	274,0	20,0
18007	N.Údolí	Čístenice	N.Údolí	Vlary	Prachovice	Vlary	K	13,7	274,0	20,0
18007	N.Údolí	Čístenice	Vlary	Prachovice	Prachovice	Vlary	K	28,3	311,3	11,0
18007	N.Údolí	Čístenice	Prachovice	Prachovice	Čístenice	Vlary	K	27,6	524,4	19,0
18008	Čístenice	N.Údolí	Čístenice	Čístenice	Čístenice	Vlary	K	55,9	670,8	12,0
18008	Čístenice	N.Údolí	Vlary	Prachovice	Prachovice	Vlary	K	13,7	191,8	14,0
18009	N.Údolí	Čístenice	N.Údolí	Vlary	Prachovice	Vlary	K	13,7	274,0	20,0
18009	N.Údolí	Čístenice	Vlary	Prachovice	Prachovice	Vlary	K	13,7	274,0	20,0
18009	N.Údolí	Čístenice	Vlary	Prachovice	Prachovice	Vlary	K	55,9	670,8	12,0
18010	Čístenice	N.Údolí	Čístenice	Čístenice	N.Údolí	Vlary	K	69,6	1 392,0	20,0
18011	N.Údolí	Čístenice	N.Údolí	Vlary	Prachovice	Vlary	K	13,7	191,8	14,0
18011	N.Údolí	Čístenice	Vlary	Prachovice	Prachovice	Vlary	K	55,9	670,8	12,0
18011	N.Údolí	Čístenice	Prachovice	Prachovice	Čístenice	Vlary	K	13,7	274,0	20,0
18012	Čístenice	N.Údolí	Čístenice	Čístenice	N.Údolí	Vlary	K	55,9	670,8	12,0
18012	Čístenice	N.Údolí	Vlary	Prachovice	Prachovice	Vlary	K	69,6	1 392,0	20,0
18013	N.Údolí	Čístenice	N.Údolí	Vlary	Prachovice	Vlary	K	13,7	274,0	20,0
18013	N.Údolí	Čístenice	Vlary	Prachovice	Prachovice	Vlary	K	55,9	670,8	12,0
18014	Čístenice	N.Údolí	Čístenice	Čístenice	N.Údolí	Vlary	K	55,9	670,8	12,0
18014	Čístenice	N.Údolí	Vlary	Prachovice	Prachovice	Vlary	K	55,9	670,8	12,0
18015	N.Údolí	Čístenice	Čístenice	Čístenice	N.Údolí	Vlary	K	13,7	274,0	20,0
18015	N.Údolí	Čístenice	Vlary	Prachovice	Prachovice	Vlary	K	55,9	670,8	12,0
18015	N.Údolí	Čístenice	Prachovice	Prachovice	Čístenice	Vlary	K	55,9	670,8	12,0
18016	Čístenice	N.Údolí	Čístenice	Čístenice	N.Údolí	Vlary	K	13,7	274,0	20,0
18016	Čístenice	N.Údolí	Vlary	Prachovice	Prachovice	Vlary	K	55,9	670,8	12,0
18020	Čístenice	N.Údolí	Čístenice	Čístenice	N.Údolí	Vlary	K	27,6	386,4	14,0
18020	Čístenice	N.Údolí	Vlary	Prachovice	Prachovice	Vlary	K	27,6	386,4	14,0
18021	Prachovice	Čístenice	Prachovice	Prachovice	Čístenice	Vlary	K	27,6	386,4	14,0
18022	Čístenice	N.Údolí	Čístenice	Čístenice	N.Údolí	Vlary	K	27,6	386,4	14,0
18022	Čístenice	N.Údolí	Vlary	Prachovice	Prachovice	Vlary	K	27,6	386,4	14,0
18023	Prachovice	Čístenice	Prachovice	Prachovice	Čístenice	Vlary	K	27,6	386,4	14,0
18024	Čístenice	N.Údolí	Čístenice	Čístenice	N.Údolí	Vlary	K	27,6	386,4	14,0
18024	Čístenice	N.Údolí	Vlary	Prachovice	Prachovice	Vlary	K	27,6	386,4	14,0
18025	Prachovice	Čístenice	Prachovice	Prachovice	Čístenice	Vlary	K	27,6	386,4	14,0
18026	Čístenice	N.Údolí	Čístenice	Čístenice	N.Údolí	Vlary	K	27,6	386,4	14,0
18027	Prachovice	Čístenice	Prachovice	Prachovice	Čístenice	Vlary	K	27,6	386,4	14,0
18028/9	Prachovice	Čístenice	Prachovice	Prachovice	Čístenice	Vlary	K	27,6	386,4	14,0
18028/9	Prachovice	Čístenice	Prachovice	Prachovice	Čístenice	Vlary	K	27,6	386,4	14,0
18032/3	Písek	Prachovice	Písek	Prachovice	Prachovice	Prachovice	K	0,0	0,0	0,0
18032/3	Písek	Prachovice	Prachovice	Prachovice	Prachovice	Prachovice	K	47,7	715,5	15,0

Příloha č. 3 ke smlouvě o závazku veřejné služby v drážní dopravě

Číslo vlaku	Výchozí zastávka vlaku	Cílová zastávka vlaku	Začátek	Konec	Donátor	Délka trasy v závazku veřejné služby na území kraje v km za období	Výkon v závazku veřejné služby na území kraje dle GVD za období	Četnost vedení vlaku v závazku veřejné služby v kraji za období
18060	Číčenice	Vodňany	Číčenice	Vodňany	K	4,3	34,4	8,0
18062/3	Vodňany	Protivín	Vodňany	Protivín	K	11,3	90,4	8,0
18070	Volarý	Stožec	Volarý	Stožec	K	9,8	78,4	8,0
18071	Stožec	Volarý	Stožec	Volarý	K	9,8	78,4	8,0
18072	Černý Kříž	Stožec	Černý Kříž	Stožec	K	3,8	30,4	8,0
18073	Stožec	Volarý	Stožec	Volarý	K	9,8	78,4	8,0
18074	Volarý	N.Údolí	Volarý	Černý Kříž	K	6,0	120,0	20,0
18074	Volarý	N.Údolí	Černý Kříž	N.Údolí	K	7,7	154,0	20,0
18075	N.Údolí	Volarý	N.Údolí	Volarý	K	13,7	82,2	6,0
18076	Volarý	N.Údolí	Volarý	N.Údolí	K	13,7	82,2	6,0
18077	N.Údolí	Volarý	N.Údolí	Volarý	K	0,0	0,0	0,0
18100	Strakonice	Volarý	Strakonice	Volarý	K	70,8	991,2	14,0
18101	Volarý	Strakonice	Volarý	Strakonice	K	70,8	991,2	14,0
18102	Strakonice	Volarý	Strakonice	Volyň	K	11,0	209,0	19,0
18102	Strakonice	Volarý	Volyň	Vimperk	K	21,4	235,4	11,0
18102	Strakonice	Volarý	Vimperk	Volarý	K	38,4	729,6	19,0
18104	Strakonice	Volarý	Strakonice	Vimperk	K	32,4	615,6	19,0
18104	Strakonice	Volarý	Vimperk	Volarý	K	38,4	422,4	11,0
18105	Volarý	Strakonice	Volarý	Strakonice	K	70,8	991,2	14,0
18106	Strakonice	Volarý	Strakonice	Volarý	K	70,8	920,4	13,0
18107	Volarý	Strakonice	Volarý	Strakonice	K	70,8	424,8	6,0
18108	Strakonice	Volarý	Strakonice	Vimperk	K	32,4	648,0	20,0
18108	Strakonice	Volarý	Vimperk	Volarý	K	38,4	115,2	3,0
18109	Volarý	Strakonice	Volarý	Strakonice	K	70,8	1 345,2	19,0
18110	Strakonice	Volarý	Strakonice	Volarý	K	70,8	1 416,0	20,0
18111	Volarý	Strakonice	Volarý	Strakonice	K	70,8	849,6	12,0
18112	Strakonice	Volarý	Strakonice	Volarý	K	70,8	1 416,0	20,0
18113	Volarý	Strakonice	Volarý	Vimperk	K	38,4	460,8	12,0
18113	Volarý	Strakonice	Vimperk	Strakonice	K	32,4	648,0	20,0
18114	Strakonice	Volarý	Strakonice	Volarý	K	70,8	1 203,6	17,0
18115	Volarý	Strakonice	Volarý	Vimperk	K	38,4	422,4	11,0

Číslo vlaku	Výchozí zastávka vlaku	Cílová zastávka vlaku	Začátek	Konec	Donátor	Délka trasy v závazku veřej. služby na území kraje v km za období	Výkon v závazku veřej. služby na území kraje dle GVD za období	Četnost vedení vlaku v závazku veřej. služby v kraji za období
18115	Volary	Strakonice	Vimperk	Strakonice	K	32,4	648,0	20,0
18117	Volary	Strakonice	Volary	Vimperk	K	38,4	460,8	12,0
18117	Volary	Strakonice	Vimperk	Strakonice	K	32,4	648,0	20,0
18119	Volary	Strakonice	Volary	Strakonice	K	70,8	1 203,6	17,0
18120	Strakonice	Vimperk	Strakonice	Vimperk	K	32,4	259,2	8,0
18121	Vimperk	Strakonice	Vimperk	Strakonice	K	32,4	453,6	14,0
18123	Vimperk	Strakonice	Vimperk	Strakonice	K	32,4	129,6	4,0
18124	Strakonice	Vimperk	Strakonice	Vimperk	K	32,4	129,6	4,0
18125	Vimperk	Strakonice	Vimperk	Strakonice	K	32,4	259,2	8,0
18126	Strakonice	Vimperk	Strakonice	Vimperk	K	32,4	421,2	13,0
18128	Strakonice	Vimperk	Strakonice	Vimperk	K	32,4	259,2	8,0
18150	Lenora	Volary	Lenora	Volary	K	9,7	77,6	8,0
18151	Volary	Lenora	Volary	Lenora	K	9,7	77,6	8,0
18200	Čičenice	Týn n. Vlt.	Čičenice	Týn n. Vlt.	K	21,3	298,2	14,0
18201	Týn n. Vlt.	Čičenice	Týn n. Vlt.	Čičenice	K	21,3	298,2	14,0
18202/3	Týn n. Vlt.	Vodňany	Týn n. Vlt.	Čičenice	K	21,3	234,3	11,0
18202/3	Týn n. Vlt.	Vodňany	Čičenice	Vodňany	K	4,3	34,4	8,0
18204/5	Vodňany	Týn n. Vlt.	Vodňany	Čičenice	K	4,3	34,4	8,0
18204/5	Vodňany	Týn n. Vlt.	Čičenice	Týn n. Vlt.	K	21,3	234,3	11,0
18206	Čičenice	Týn n. Vlt.	Čičenice	Týn n. Vlt.	K	21,3	426,0	20,0
18210	Netolice	Týn n. Vlt.	Netolice	Týn n. Vlt.	K	43,2	864,0	20,0
18211	Týn n. Vlt.	Netolice	Týn n. Vlt.	Netolice	K	43,2	864,0	20,0
18213	Týn n. Vlt.	Netolice	Týn n. Vlt.	Netolice	K	43,2	345,6	8,0
18214	Netolice	Týn n. Vlt.	Netolice	Týn n. Vlt.	K	43,2	345,6	8,0
18215	Týn n. Vlt.	Netolice	Týn n. Vlt.	Netolice	K	43,2	864,0	20,0
18216	Netolice	Týn n. Vlt.	Netolice	Týn n. Vlt.	K	43,2	864,0	20,0
18217	Týn n. Vlt.	Netolice	Týn n. Vlt.	Netolice	K	43,2	864,0	20,0
18218	Netolice	Týn n. Vlt.	Netolice	Týn n. Vlt.	K	43,2	172,8	4,0
18219	Týn n. Vlt.	Netolice	Týn n. Vlt.	Netolice	K	43,2	129,6	3,0
18220	Netolice	Týn n. Vlt.	Netolice	Týn n. Vlt.	K	43,2	691,2	16,0
18250	Čičenice	Týn n. Vlt.	Čičenice	Týn n. Vlt.	K	0,0	0,0	0,0

Číslo vlaku	Výchozí zastávka vlaku	Cílová zastávka vlaku	Začátek	Konec	Donátor	Délka trasy v závazku veřej. služby na území kraje v km za období	Výkon v závazku veřej. služby na území kraje dle GVD za období	Četnost vedení vlaku v závazku veřej. služby v kraji za období
18251	Týn n. Vlt.	Čičenice	Týn n. Vlt.	Čičenice	K	0,0	0,0	0,0
18252	Čičenice	Týn n. Vlt.	Čičenice	Týn n. Vlt.	K	0,0	0,0	0,0
18253	Týn n. Vlt.	Čičenice	Týn n. Vlt.	Čičenice	K	0,0	0,0	0,0
18254	Čičenice	Týn n. Vlt.	Čičenice	Týn n. Vlt.	K	0,0	0,0	0,0
18255	Týn n. Vlt.	Čičenice	Týn n. Vlt.	Čičenice	K	0,0	0,0	0,0
18256	Čičenice	Týn n. Vlt.	Čičenice	Týn n. Vlt.	K	0,0	0,0	0,0
18257	Týn n. Vlt.	Čičenice	Týn n. Vlt.	Čičenice	K	0,0	0,0	0,0
18258	Čičenice	Týn n. Vlt.	Čičenice	Týn n. Vlt.	K	0,0	0,0	0,0
18259	Týn n. Vlt.	Čičenice	Týn n. Vlt.	Čičenice	K	0,0	0,0	0,0
18261	Týn n. Vlt.	Čičenice	Týn n. Vlt.	Čičenice	K	0,0	0,0	0,0
18262	Netalice	Divčice	Netalice	Divčice	K	13,6	231,2	17,0
18263	Divčice	Netalice	Divčice	Netalice	K	13,6	231,2	17,0
18264	Netalice	Čičenice	Netalice	Čičenice	K	21,9	438,0	20,0
18292	Čičenice	Protivín	Čičenice	Protivín	K	7,0	84,0	12,0
18293	Protivín	Čičenice	Protivín	Čičenice	K	7,0	84,0	12,0
18294	Čičenice	Protivín	Čičenice	Protivín	K	7,0	56,0	8,0
18295	Protivín	Čičenice	Protivín	Čičenice	K	7,0	56,0	8,0
18296	Čičenice	Protivín	Čičenice	Protivín	K	7,0	63,0	9,0
18400	H.Cerekev	Tábor	hr.VUSC 0310/0630 02	Tábor	K	20,0	280,0	14,0
18401	Tábor	H.Cerekev	Tábor	hr.VUSC 0310/0630 02	K	20,0	280,0	14,0
18402/3	Jihlava	Tábor	hr.VUSC 0310/0630 02	Tábor	K	20,0	100,0	5,0
18405	Tábor	H.Cerekev	Tábor	hr.VUSC 0310/0630 02	K	20,0	280,0	14,0
18407	Tábor	H.Cerekev	Tábor	hr.VUSC 0310/0630 02	K	20,0	100,0	5,0
18408	H.Cerekev	Tábor	hr.VUSC 0310/0630 02	Tábor	K	20,0	280,0	14,0
18409	Tábor	H.Cerekev	Tábor	hr.VUSC 0310/0630 02	K	20,0	400,0	20,0
18410	H.Cerekev	Tábor	hr.VUSC 0310/0630 02	Tábor	K	20,0	400,0	20,0
18411	Tábor	H.Cerekev	Tábor	hr.VUSC 0310/0630 02	K	20,0	280,0	14,0
18413	Tábor	H.Cerekev	Tábor	hr.VUSC 0310/0630 02	K	20,0	400,0	20,0
18414	H.Cerekev	Tábor	hr.VUSC 0310/0630 02	Tábor	K	20,0	400,0	20,0
18415	Tábor	H.Cerekev	Tábor	hr.VUSC 0310/0630 02	K	20,0	280,0	14,0
18416	H.Cerekev	Tábor	hr.VUSC 0310/0630 02	Tábor	K	20,0	340,0	17,0

Číslo vlaku	Výchozí zastávka vlaku	Cílová zastávka vlaku	Začátek	Konec	Donátor	Délka trasy v závazku veřej. služby na území kraje v km za období	Výkon v závazku veřej. služby ve vlkm na území kraje dle GVD za období	Četnost vedení vlaku v závazku veřej. služby v kraji za období
18417	Tábor	H. Cerekvev	Tábor	hr. VUSC 0310/0630 02	K	20,0	400,0	20,0
18420	Obrataň	Tábor	hr. VUSC 0310/0630 02	Tábor	K	20,0	280,0	14,0
18423	Tábor	Pelhřimov	Tábor	hr. VUSC 0310/0630 02	K	20,0	120,0	6,0
18424	Pelhřimov	Tábor	hr. VUSC 0310/0630 02	Tábor	K	20,0	280,0	14,0
18426	Pelhřimov	Tábor	hr. VUSC 0310/0630 02	Tábor	K	20,0	280,0	14,0
18428	Pelhřimov	Tábor	hr. VUSC 0310/0630 02	Tábor	K	20,0	120,0	6,0
18429	Tábor	Pelhřimov	Tábor	hr. VUSC 0310/0630 02	K	20,0	260,0	13,0
18430	Pelhřimov	Tábor	hr. VUSC 0310/0630 02	Tábor	K	20,0	400,0	20,0
18432	Pelhřimov	Tábor	hr. VUSC 0310/0630 02	Tábor	K	20,0	260,0	13,0
18800	Vyšší Brod klášter	Lipno n. Vlt.	Vyšší Brod klášter	Lipno n. Vlt.	K	10,2	81,6	8,0
18802	Rybník	Lipno n. Vlt.	Rybník	Lipno n. Vlt.	K	22,1	375,7	17,0
18803	Lipno n. Vlt.	Rybník	Lipno n. Vlt.	Loučovice	K	2,9	26,1	9,0
18804	Lipno n. Vlt.	Rybník	Loučovice	Rybník	K	19,2	326,4	17,0
18805	Rybník	Lipno n. Vlt.	Rybník	Lipno n. Vlt.	K	22,1	309,4	14,0
18806	Rybník	Lipno n. Vlt.	Lipno n. Vlt.	Rybník	K	0,0	0,0	0,0
18807	Lipno n. Vlt.	Rybník	Rybník	Lipno n. Vlt.	K	0,0	0,0	0,0
18808	Rybník	Lipno n. Vlt.	Lipno n. Vlt.	Rybník	K	22,1	442,0	20,0
18809	Lipno n. Vlt.	Rybník	Rybník	Lipno n. Vlt.	K	22,1	309,4	14,0
18810	Rybník	Lipno n. Vlt.	Lipno n. Vlt.	Rybník	K	22,1	309,4	14,0
18811	Lipno n. Vlt.	Rybník	Rybník	Lipno n. Vlt.	K	22,1	442,0	20,0
18812	Rybník	Lipno n. Vlt.	Lipno n. Vlt.	Rybník	K	22,1	309,4	14,0
18813	Lipno n. Vlt.	Rybník	Rybník	Lipno n. Vlt.	K	22,1	309,4	14,0
18814	Rybník	Lipno n. Vlt.	Lipno n. Vlt.	Rybník	K	22,1	375,7	17,0
18815	Lipno n. Vlt.	H. Dvoriště	H. Dvoriště	Rybník	K	22,1	375,7	17,0
18815	Lipno n. Vlt.	H. Dvoriště	H. Dvoriště	H. Dvoriště	K	7,3	116,8	16,0
18851	Lipno n. Vlt.	Loučovice	Loučovice	Loučovice	K	2,9	23,2	8,0
27900	Nepomuk	Blatná	hr. VUSC 0310/0320 01	Blatná	K	8,9	124,6	14,0
27901	Blatná	Nepomuk	Blatná	hr. VUSC 0310/0320 01	K	8,9	124,6	14,0
27902	Nepomuk	Blatná	hr. VUSC 0310/0320 01	Blatná	K	8,9	71,2	8,0
27903	Blatná	Nepomuk	Blatná	hr. VUSC 0310/0320 01	K	8,9	71,2	8,0

Číslo vlaku	Výchozí zastávka vlaku	Cílová zastávka vlaku	Začátek	Konec	Donátor	Délka trasy v závazku veřej. služby na území kraje v km za období	Výkon v závazku veřej. služby ve vlkm na území kraje dle GVD za období	Četnost vedení vlaku v závazku veřej. služby v kraji za období
27904	Nepomuk	Blatná	hr.VUSC 0310/0320 01	Blatná	K	8,9	124,6	14,0
27905	Blatná	Nepomuk	Blatná	hr.VUSC 0310/0320 01	K	8,9	124,6	14,0
27906	Nepomuk	Blatná	hr.VUSC 0310/0320 01	Blatná	K	8,9	133,5	15,0
27907	Blatná	Nepomuk	Blatná	hr.VUSC 0310/0320 01	K	8,9	133,5	15,0
27908	Nepomuk	Blatná	hr.VUSC 0310/0320 01	Blatná	K	8,9	178,0	20,0
27909	Blatná	Nepomuk	Blatná	hr.VUSC 0310/0320 01	K	8,9	53,4	6,0
27910	Nepomuk	Blatná	hr.VUSC 0310/0320 01	Blatná	K	8,9	178,0	20,0
27911	Blatná	Nepomuk	Blatná	hr.VUSC 0310/0320 01	K	8,9	124,6	14,0
27912	Nepomuk	Blatná	hr.VUSC 0310/0320 01	Blatná	K	8,9	124,6	14,0
27913	Blatná	Nepomuk	Blatná	hr.VUSC 0310/0320 01	K	8,9	178,0	20,0
27914	Nepomuk	Blatná	hr.VUSC 0310/0320 01	Blatná	K	8,9	160,2	18,0
27915	Blatná	Nepomuk	Blatná	hr.VUSC 0310/0320 01	K	8,9	124,6	14,0
27916	Kasejovice	Blatná	hr.VUSC 0310/0320 01	Blatná	K	8,9	71,2	8,0
27917	Blatná	Nepomuk	Blatná	hr.VUSC 0310/0320 01	K	8,9	160,2	18,0
27919	Blatná	Kasejovice	Blatná	hr.VUSC 0310/0320 01	K	8,9	71,2	8,0
28300	Slavonice	Kostelec u Jihl.	Slavonice	hr.VUSC 0310/0630 01	K	22,7	317,8	14,0
28301	Kostelec u Jihl.	Slavonice	hr.VUSC 0310/0630 01	Slavonice	K	22,7	317,8	14,0
28304	Slavonice	Havlíčkův Brod	Slavonice	hr.VUSC 0310/0630 01	K	22,7	317,8	14,0
28306	Slavonice	Kostelec u Jihl.	Slavonice	hr.VUSC 0310/0630 01	K	22,7	136,2	6,0
28307	Kostelec u Jihl.	Slavonice	hr.VUSC 0310/0630 01	Slavonice	K	22,7	136,2	6,0
28308	Dačice m.	Kostelec u Jihl.	km 52,900	Dačice m.	K	0,7	9,8	14,0
28308	Dačice m.	Kostelec u Jihl.	Dačice m.	hr.VUSC 0310/0630 01	K	6,0	84,0	14,0
28309	Kostelec u Jihl.	Slavonice	hr.VUSC 0310/0630 01	Slavonice	K	22,7	136,2	6,0
28310	Slavonice	Kostelec u Jihl.	Slavonice	hr.VUSC 0310/0630 01	K	22,7	454,0	20,0
28311	Havlíčkův Brod	Slavonice	hr.VUSC 0310/0630 01	Dačice	K	5,1	71,4	14,0
28311	Havlíčkův Brod	Slavonice	Dačice	Slavonice	K	17,6	158,4	9,0
28312	Slavonice	Kostelec u Jihl.	Slavonice	Dačice	K	17,6	264,0	15,0
28312	Slavonice	Kostelec u Jihl.	Dačice	hr.VUSC 0310/0630 01	K	5,1	30,6	6,0
28314	Slavonice	Kostelec u Jihl.	Slavonice	hr.VUSC 0310/0630 01	K	22,7	454,0	20,0
28315	Kostelec u Jihl.	Slavonice	hr.VUSC 0310/0630 01	Slavonice	K	22,7	454,0	20,0
28318	Slavonice	Kostelec u Jihl.	Slavonice	hr.VUSC 0310/0630 01	K	22,7	385,9	17,0

Číslo vlaku	Výchozí zastávka vlaku	Cílová zastávka vlaku	Začátek	Konec	Donátor	Délka trasy v závazku veřej. služby na území kraje v km za období	Výkon v závazku veřej. služby ve výkm na území kraje dle GVD za období	Četnost vedení vlaku v závazku veřej. služby v kraji za období
28319	Kostelec u Jihl.	Slavonice	hr. VUSC 0310/0630 01	Slavonice	K	22,7	317,8	14,0
28320	Slavonice	Kostelec u Jihl.	Slavonice	hr. VUSC 0310/0630 01	K	22,7	68,1	3,0
28321	Kostelec u Jihl.	Slavonice	hr. VUSC 0310/0630 01	Slavonice	K	22,7	136,2	6,0
28323	Kostelec u Jihl.	Slavonice	hr. VUSC 0310/0630 01	Slavonice	K	22,7	385,9	17,0
28325	Kostelec u Jihl.	Slavonice	hr. VUSC 0310/0630 01	Slavonice	K	22,7	68,1	3,0
28327	Kostelec u Jihl.	Slavonice	hr. VUSC 0310/0630 01	Slavonice	K	22,7	317,8	14,0
28329	Kostelec u Jihl.	Slavonice	hr. VUSC 0310/0630 01	Slavonice	K	22,7	45,4	2,0
28330	Dačice	Kostelec u Jihl.	Dačice	hr. VUSC 0310/0630 01	K	5,1	71,4	14,0
28331	Kostelec u Jihl.	Dačice m.	hr. VUSC 0310/0630 01	Dačice m.	K	6,0	84,0	14,0
28331	Kostelec u Jihl.	Dačice m.	Dačice m.	km 52,900	K	0,7	9,8	14,0
28332	Dačice	Kostelec u Jihl.	Dačice	hr. VUSC 0310/0630 01	K	5,1	71,4	14,0
28333	Kostelec u Jihl.	Dačice	hr. VUSC 0310/0630 01	Dačice	K	5,1	45,9	9,0
28334	Dačice	Kostelec u Jihl.	Dačice	hr. VUSC 0310/0630 01	K	5,1	71,4	14,0
28336	Dačice	Kostelec u Jihl.	Dačice	hr. VUSC 0310/0630 01	K	5,1	15,3	3,0
28343	Telč	Slavonice	hr. VUSC 0310/0630 01	Slavonice	K	22,7	317,8	14,0
28344	Slavonice	Telč	Slavonice	hr. VUSC 0310/0630 01	K	22,7	363,2	16,0
28345	Telč	Slavonice	hr. VUSC 0310/0630 01	Slavonice	K	22,7	317,8	14,0
28360	Slavonice	Dačice	Slavonice	Dačice	K	17,6	246,4	14,0
28364	Slavonice	Dačice	Slavonice	Dačice	K	17,6	193,6	11,0
28365	Dačice	Slavonice	Dačice	Slavonice	K	17,6	193,6	11,0
28373	Telč	Dačice	hr. VUSC 0310/0630 01	Dačice	K	5,1	71,4	14,0
28374	Dačice	Telč	Dačice	Dačice	K	5,1	45,9	9,0
28376	Dačice	Telč	Dačice	hr. VUSC 0310/0630 01	K	5,1	45,9	9,0
28377	Telč	Dačice	hr. VUSC 0310/0630 01	Dačice	K	5,1	45,9	9,0
28390	km 52,900	Dačice	km 52,900	Dačice	K	1,6	22,4	14,0
28391	Dačice	km 52,900	Dačice	km 52,900	K	1,6	22,4	14,0
28400	Tábor	Bechyně	Tábor	Bechyně	K	24,1	337,4	14,0
28401	Bechyně	Tábor	Bechyně	Tábor	K	24,1	433,8	18,0
28402	Tábor	Bechyně	Tábor	Bechyně	K	24,1	337,4	14,0
28403	Bechyně	Tábor	Bechyně	Tábor	K	24,1	337,4	14,0
28404	Tábor	Bechyně	Tábor	Bechyně	K	24,1	192,8	8,0

Číslo vlaku	Výchozí zastávka vlaku	Cilová zastávka vlaku	Začátek	Konec	Donátor	Délka trasy v závazku veřej. služby na území kraje v km za období	Výkon v závazku veřej. služby na území kraje dle GVD za období	Četnost vedení vlaku v závazku veřej. služby v kraji za období
28406	Tábor	Bechyně	Tábor	Bechyně	K	24,1	144,6	6,0
28407	Bechyně	Tábor	Bechyně	Tábor	K	24,1	192,8	8,0
28409	Bechyně	Tábor	Bechyně	Tábor	K	24,1	337,4	14,0
28410	Tábor	Bechyně	Tábor	Bechyně	K	24,1	482,0	20,0
28411	Bechyně	Tábor	Bechyně	Tábor	K	24,1	144,6	6,0
28412	Tábor	Bechyně	Tábor	Bechyně	K	24,1	216,9	9,0
28413	Bechyně	Tábor	Bechyně	Tábor	K	24,1	265,1	11,0
28414	Tábor	Bechyně	Tábor	Bechyně	K	24,1	482,0	20,0
28415	Bechyně	Tábor	Bechyně	Tábor	K	24,1	433,8	18,0
28416	Tábor	Bechyně	Tábor	Bechyně	K	0,0	0,0	0,0
28417	Bechyně	Tábor	Bechyně	Tábor	K	0,0	0,0	0,0
28418	Tábor	Bechyně	Tábor	Bechyně	K	24,1	409,7	17,0
28419	Bechyně	Tábor	Bechyně	Tábor	K	24,1	482,0	20,0
28420	Tábor	Bechyně	Tábor	Bechyně	K	24,1	313,3	13,0
28421	Bechyně	Tábor	Bechyně	Tábor	K	24,1	409,7	17,0
28422	Tábor	Bechyně	Tábor	Bechyně	K	24,1	96,4	4,0
Součet výkonu spoju ve vlkm							245 044,6	

Rozsah objednaného dopravního výkonu v závazku veřejné služby v územním obvodu Jihočeského kraje pro rok 2011

na období od 1.1.2011 do 10.12.2011

Číslo vlaku	Výchozí zastávka vlaku	Cílová zastávka vlaku	Začátek	Konec	D	Výkon v závazku veřejné služby ve vlaku na území kraje dle GVD za období	1. čtvrtletí 2011			2. čtvrtletí 2011			3. čtvrtletí 2011			10.12.2011	
							Výkon v závazku veřejné služby ve vlaku na území kraje dle GVD za období	Četnost vedení vlaku v závazku veřejné služby v území kraje dle GVD za období	Výkon v závazku veřejné služby ve vlaku na území kraje dle GVD za období	Četnost vedení vlaku v závazku veřejné služby v území kraje dle GVD za období	Výkon v závazku veřejné služby ve vlaku na území kraje dle GVD za období	Četnost vedení vlaku v závazku veřejné služby v území kraje dle GVD za období	Výkon v závazku veřejné služby ve vlaku na území kraje dle GVD za období	Četnost vedení vlaku v závazku veřejné služby v území kraje dle GVD za období	Výkon v závazku veřejné služby ve vlaku na území kraje dle GVD za období	Četnost vedení vlaku v závazku veřejné služby v území kraje dle GVD za období	
1760/1	Tábor	Lipno n.Vlt.	Tábor	Rybník	K	11 970,0	2 964,0	26,0	3 078,0	27,0	3 306,0	29,0	2 622,0	23,0			
1760/1	Tábor	Lipno n.Vlt.	Rybník	Lipno n.Vlt.	K	574,6	574,6	26,0	0,0	0,0	0,0	0,0	0,0	0,0			
1762/3	Lipno n.Vlt.	Tábor	Lipno n.Vlt.	Tábor	K	14 290,5	3 538,6	26,0	3 674,7	27,0	3 946,9	29,0	3 130,3	23,0			
1765	Jindřichův Hradec	Č. Budějovice	Jindřichův Hradec	Veselí n.Luž.	K	9 192,4	2 385,2	89,0	2 438,8	91,0	2 465,6	92,0	1 902,8	71,0			
1765	Jindřichův Hradec	Č. Budějovice	Veselí n.Luž.	Č. Budějovice	K	8 962,5	2 400,0	64,0	2 400,0	64,0	2 362,5	63,0	1 800,0	48,0			
1766/7	Č. Budějovice	Lipno n.Vlt.	Č. Budějovice	Lipno n.Vlt.	K	2 523,5	0,0	0,0	1 225,7	17,0	1 297,8	18,0	0,0	0,0			
1768/9	H. Cerekev	Protivín	hr. VUSC 0310/0630 02	Protivín	K	4 694,2	1 245,4	13,0	1 245,4	13,0	1 245,4	13,0	988,0	10,0			
1830	Tábor	Praha hl.n.	Tábor	hr. VUSC 0200/0310 01	K	4 539,6	1 185,6	76,0	1 201,2	77,0	1 216,8	78,0	936,0	60,0			
1839	Tábor	Tábor	hr. VUSC 0200/0310 01	Tábor	K	811,2	187,2	12,0	202,8	13,0	234,0	15,0	187,2	12,0			
1930	Linz Hbf	Č. Budějovice	Tábor	Č. Budějovice	K	15 296,0	4 096,0	64,0	4 096,0	64,0	4 032,0	63,0	3 072,0	48,0			
1931	Č. Budějovice	Linz Hbf	H. Dvořiště st.hr.	Č. Budějovice	K	20 192,8	5 283,0	90,0	5 341,7	91,0	5 400,4	92,0	4 167,7	71,0			
1931	Č. Budějovice	Linz Hbf	Č. Budějovice	Rybník	K	11 950,0	3 200,0	64,0	3 200,0	64,0	3 150,0	63,0	2 400,0	48,0			
1933	Č. Budějovice	Linz Hbf	Rybník	H. Dvořiště st.hr.	K	2 992,8	783,0	90,0	791,7	91,0	800,4	92,0	617,7	71,0			
1934	Linz Hbf	Č. Budějovice	Č. Budějovice	H. Dvořiště st.hr.	K	20 192,8	5 283,0	90,0	5 341,7	91,0	5 400,4	92,0	4 167,7	71,0			
1936	Summerau	Č. Budějovice	H. Dvořiště st.hr.	Č. Budějovice	K	14 029,3	3 756,8	64,0	3 756,8	64,0	3 698,1	63,0	2 817,6	48,0			
1938	Linz Hbf	Č. Budějovice	H. Dvořiště st.hr.	Č. Budějovice	K	20 192,8	5 283,0	90,0	5 341,7	91,0	5 400,4	92,0	4 167,7	71,0			
1939	Č. Budějovice	Linz Hbf	Č. Budějovice	H. Dvořiště st.hr.	K	20 192,8	5 283,0	90,0	5 341,7	91,0	5 400,4	92,0	4 167,7	71,0			
2100	Wien Franz-Josefs-Bf	Č. Velenice	Č. Velenice st.hr.	Č. Velenice	K	344,0	90,0	90,0	91,0	91,0	92,0	92,0	71,0	71,0			
2102	Wien Franz-Josefs-Bf	Č. Velenice	Č. Velenice st.hr.	Č. Velenice	K	344,0	90,0	90,0	91,0	91,0	92,0	92,0	71,0	71,0			
2104	Wien Franz-Josefs-Bf	Č. Velenice	Č. Velenice st.hr.	Č. Velenice	K	344,0	90,0	90,0	91,0	91,0	92,0	92,0	71,0	71,0			
2106	Wien Franz-Josefs-Bf	Č. Velenice	Č. Velenice st.hr.	Č. Velenice	K	344,0	90,0	90,0	91,0	91,0	92,0	92,0	71,0	71,0			
2107	Č. Velenice	Wien Franz-Josefs-Bf	Č. Velenice	Č. Velenice st.hr.	K	344,0	90,0	90,0	91,0	91,0	92,0	92,0	71,0	71,0			
2108	Wien Franz-Josefs-Bf	Č. Velenice	Č. Velenice st.hr.	Č. Velenice	K	344,0	90,0	90,0	91,0	91,0	92,0	92,0	71,0	71,0			
2109	Č. Velenice	Wien Franz-Josefs-Bf	Č. Velenice	Č. Velenice st.hr.	K	344,0	90,0	90,0	91,0	91,0	92,0	92,0	71,0	71,0			

Číslo vlaku	Výchozí zastávka vlaku	Cílová zastávka vlaku	Začátek	Konec	D	1. čtvrtletí 2011		2. čtvrtletí 2011		3. čtvrtletí 2011		od 1.10.2011 do 10.12.2011	
						Výkon v závazku veřejné služby ve vlnm na území kraje dle GVD za období	Četnost vedení vlaku v závazku veřej. vlnm na území kraje dle GVD za období	Výkon v závazku veřej. služby ve vlnm na území kraje dle GVD za období	Četnost vedení vlaku v závazku veřej. vlnm na území kraje dle GVD za období	Výkon v závazku veřej. služby ve vlnm na území kraje dle GVD za období	Četnost vedení vlaku v závazku veřej. vlnm na území kraje dle GVD za období	Výkon v závazku veřej. služby ve vlnm na území kraje dle GVD za období	Četnost vedení vlaku v závazku veřej. služby ve vlnm na území kraje dle GVD za období
2111	Č. Velenice	Wien Franz-Josefs-Bf	Č. Velenice	Č. Velenice st.hr.	K	344,0	90,0	91,0	91,0	92,0	92,0	71,0	71,0
2112	Wien Franz-Josefs-B	Č. Velenice	Č. Velenice st.hr.	Č. Velenice	K	344,0	90,0	91,0	91,0	92,0	92,0	71,0	71,0
2113	Č. Velenice	Wien Franz-Josefs-Bf	Č. Velenice	Č. Velenice st.hr.	K	344,0	90,0	91,0	91,0	92,0	92,0	71,0	71,0
2115	Č. Velenice	Wien Franz-Josefs-Bf	Č. Velenice	Č. Velenice st.hr.	K	344,0	90,0	91,0	91,0	92,0	92,0	71,0	71,0
2117	Č. Velenice	Wien Franz-Josefs-Bf	Č. Velenice	Č. Velenice st.hr.	K	344,0	90,0	91,0	91,0	92,0	92,0	71,0	71,0
2118	Wien Franz-Josefs-B	Č. Velenice	Č. Velenice st.hr.	Č. Velenice	K	344,0	90,0	91,0	91,0	92,0	92,0	71,0	71,0
2119	Č. Velenice	Wien Franz-Josefs-Bf	Č. Velenice	Č. Velenice st.hr.	K	344,0	90,0	91,0	91,0	92,0	92,0	71,0	71,0
2150	Č. Velenice	Č. Budějovice	Č. Velenice	Č. Budějovice	K	11 830,5	3 168,0	3 168,0	3 168,0	3 118,5	3 118,5	2 376,0	2 376,0
2151	Č. Budějovice	Č. Velenice	Č. Budějovice	Č. Velenice	K	11 830,5	3 168,0	3 168,0	3 168,0	3 118,5	3 118,5	2 376,0	2 376,0
2152	Č. Velenice	Č. Budějovice	Č. Velenice	Č. Budějovice	K	14 602,5	3 811,5	3 811,5	3 811,5	3 910,5	3 910,5	3 019,5	3 019,5
2153	Č. Budějovice	Č. Velenice	Č. Budějovice	Č. Velenice	K	11 830,5	3 168,0	3 168,0	3 168,0	3 118,5	3 118,5	2 376,0	2 376,0
2154	Č. Velenice	Č. Budějovice	Č. Velenice	Č. Budějovice	K	11 830,5	3 168,0	3 168,0	3 168,0	3 118,5	3 118,5	2 376,0	2 376,0
2155	Č. Budějovice	Č. Velenice	Č. Budějovice	Č. Velenice	K	17 028,0	4 455,0	4 504,5	4 504,5	4 554,0	4 554,0	3 514,5	3 514,5
2156	Č. Velenice	Č. Budějovice	Č. Velenice	Č. Budějovice	K	17 028,0	4 455,0	4 504,5	4 504,5	4 554,0	4 554,0	3 514,5	3 514,5
2157	Č. Budějovice	Č. Velenice	Č. Budějovice	Č. Velenice	K	17 028,0	4 455,0	4 504,5	4 504,5	4 554,0	4 554,0	3 514,5	3 514,5
2158	Č. Velenice	Č. Budějovice	Č. Velenice	Č. Budějovice	K	11 830,5	3 168,0	3 168,0	3 168,0	3 118,5	3 118,5	2 376,0	2 376,0
2159	Č. Budějovice	Č. Velenice	Č. Budějovice	Č. Velenice	K	11 830,5	3 168,0	3 168,0	3 168,0	3 118,5	3 118,5	2 376,0	2 376,0
2160	Č. Velenice	Č. Budějovice	Č. Velenice	Č. Budějovice	K	17 028,0	4 455,0	4 504,5	4 504,5	4 554,0	4 554,0	3 514,5	3 514,5
2161	Č. Budějovice	Č. Velenice	Č. Budějovice	Č. Velenice	K	17 028,0	4 455,0	4 504,5	4 504,5	4 554,0	4 554,0	3 514,5	3 514,5
2162	Č. Velenice	Č. Budějovice	Č. Velenice	Č. Budějovice	K	14 454,0	3 811,5	3 811,5	3 811,5	3 861,0	3 861,0	2 970,0	2 970,0
2163	Č. Budějovice	Č. Velenice	Č. Budějovice	Č. Velenice	K	14 454,0	3 811,5	3 811,5	3 811,5	3 861,0	3 861,0	2 970,0	2 970,0
2164	Č. Velenice	Č. Budějovice	Č. Velenice	Č. Budějovice	K	17 028,0	4 455,0	4 504,5	4 504,5	4 554,0	4 554,0	3 514,5	3 514,5
2165	Č. Budějovice	Č. Velenice	Č. Budějovice	Č. Velenice	K	17 028,0	4 455,0	4 504,5	4 504,5	4 554,0	4 554,0	3 514,5	3 514,5
2166	Č. Velenice	Č. Budějovice	Č. Velenice	Č. Budějovice	K	14 256,0	3 762,0	3 811,5	3 811,5	3 762,0	3 762,0	2 920,5	2 920,5
2167	Č. Budějovice	Č. Velenice	Č. Budějovice	Č. Velenice	K	11 830,5	3 168,0	3 168,0	3 168,0	3 118,5	3 118,5	2 376,0	2 376,0
2168	Č. Velenice	Č. Budějovice	Č. Velenice	Č. Budějovice	K	14 404,5	3 811,5	3 811,5	3 811,5	3 861,0	3 861,0	2 920,5	2 920,5
2169	Č. Budějovice	Č. Velenice	Č. Budějovice	Č. Velenice	K	14 404,5	3 811,5	3 811,5	3 811,5	3 861,0	3 861,0	2 920,5	2 920,5
2190	Gmund NÖ	Č. Velenice	Č. Velenice st.hr.	Č. Velenice	K	344,0	90,0	91,0	91,0	92,0	92,0	71,0	71,0
2191	Č. Velenice	Gmund NÖ	Č. Velenice	Č. Velenice st.hr.	K	344,0	90,0	91,0	91,0	92,0	92,0	71,0	71,0
7902	Zdice	Protivín	hr.VUSC 0200/0310 03	Protivín	K	17 578,4	4 599,0	4 650,1	4 650,1	4 701,2	4 701,2	3 628,1	3 628,1
7903	Strakonice	Beroun	Strakonice	Ražice	K	3 417,7	915,2	915,2	915,2	900,9	900,9	686,4	686,4
7903	Strakonice	Beroun	Strakonice	Ražice	K	15 640,8	4 058,4	4 149,6	4 149,6	4 195,2	4 195,2	3 237,6	3 237,6
7904	Beroun	Protivín	hr.VUSC 0200/0310 03	Písek	K	13 072,0	3 420,0	3 458,0	3 458,0	3 496,0	3 496,0	2 698,0	2 698,0

Číslo vlaku	Výchozí zastávka vlaku	Cílová zastávka vlaku	Začátek	Konec	D	Výkon v závazku veřejné služby ve vlkm na území kraje dle GVD za období		1. čtvrtletí 2011		2. čtvrtletí 2011		3. čtvrtletí 2011		od 1.10.2011 do 10.12.2011	
						Výkon v závazku veřejné služby ve vlkm na území kraje dle GVD za období	Četnost vedení vlaku v závazku veřejné služby ve vlkm na území kraje dle GVD za období	Výkon v závazku veřejné služby ve vlkm na území kraje dle GVD za období	Četnost vedení vlaku v závazku veřejné služby ve vlkm na území kraje dle GVD za období	Výkon v závazku veřejné služby ve vlkm na území kraje dle GVD za období	Četnost vedení vlaku v závazku veřejné služby ve vlkm na území kraje dle GVD za období	Výkon v závazku veřejné služby ve vlkm na území kraje dle GVD za období	Četnost vedení vlaku v závazku veřejné služby ve vlkm na území kraje dle GVD za období		
7904	Beroun	Protivín	Písek	Protivín	K	4 506,4	1 179,0	90,0	1 192,1	91,0	1 205,2	92,0	930,1	71,0	
7905	Protivín	Beroun	Protivín	hr.VUSC 0200/0310 03	K	17 578,4	4 599,0	90,0	4 650,1	91,0	4 701,2	92,0	3 628,1	71,0	
7906	Beroun	Protivín	hr.VUSC 0200/0310 03	Protivín	K	17 578,4	4 599,0	90,0	4 650,1	91,0	4 701,2	92,0	3 628,1	71,0	
7907	Protivín	Beroun	Protivín	Písek	K	4 506,4	1 179,0	90,0	1 192,1	91,0	1 205,2	92,0	930,1	71,0	
7907	Protivín	Beroun	hr.VUSC 0200/0310 03	Písek	K	13 072,0	3 420,0	90,0	3 458,0	91,0	3 496,0	92,0	2 698,0	71,0	
7908	Beroun	Protivín	hr.VUSC 0200/0310 03	Písek	K	9 082,0	2 432,0	64,0	2 432,0	64,0	2 394,0	63,0	1 824,0	48,0	
7908	Beroun	Protivín	Písek	Protivín	K	4 506,4	1 179,0	90,0	1 192,1	91,0	1 205,2	92,0	930,1	71,0	
7909	Protivín	Beroun	Protivín	hr.VUSC 0200/0310 03	K	17 578,4	4 599,0	90,0	4 650,1	91,0	4 701,2	92,0	3 628,1	71,0	
7910	Beroun	Protivín	hr.VUSC 0200/0310 03	Písek	K	11 058,0	2 926,0	77,0	2 926,0	77,0	2 964,0	78,0	2 242,0	59,0	
7910	Beroun	Protivín	Písek	Protivín	K	4 506,4	1 179,0	90,0	1 192,1	91,0	1 205,2	92,0	930,1	71,0	
7911	Protivín	Beroun	Protivín	Písek	K	4 506,4	1 179,0	90,0	1 192,1	91,0	1 205,2	92,0	930,1	71,0	
7911	Protivín	Beroun	Písek	hr.VUSC 0200/0310 03	K	9 082,0	2 432,0	64,0	2 432,0	64,0	2 394,0	63,0	1 824,0	48,0	
7912	Beroun	Protivín	hr.VUSC 0200/0310 03	Protivín	K	17 578,4	4 599,0	90,0	4 650,1	91,0	4 701,2	92,0	3 628,1	71,0	
7913	Protivín	Beroun	Protivín	Písek	K	4 506,4	1 179,0	90,0	1 192,1	91,0	1 205,2	92,0	930,1	71,0	
7913	Protivín	Beroun	Písek	hr.VUSC 0200/0310 03	K	11 058,0	2 926,0	77,0	2 926,0	77,0	2 964,0	78,0	2 242,0	59,0	
7914	Beroun	Protivín	hr.VUSC 0200/0310 03	Písek	K	1 862,0	494,0	13,0	494,0	13,0	494,0	13,0	380,0	10,0	
7914	Beroun	Protivín	Písek	Protivín	K	4 506,4	1 179,0	90,0	1 192,1	91,0	1 205,2	92,0	930,1	71,0	
7915	Protivín	Beroun	Protivín	hr.VUSC 0200/0310 03	K	17 578,4	4 599,0	90,0	4 650,1	91,0	4 701,2	92,0	3 628,1	71,0	
7930	Březnice	Písek	hr.VUSC 0200/0310 03	Písek	K	9 082,0	2 432,0	64,0	2 432,0	64,0	2 394,0	63,0	1 824,0	48,0	
7931	Protivín	Písek	Protivín	Písek	K	3 130,9	838,4	64,0	838,4	64,0	825,3	63,0	628,8	48,0	
7932	Březnice	Protivín	hr.VUSC 0200/0310 03	Protivín	K	17 527,3	4 547,9	89,0	4 650,1	91,0	4 701,2	92,0	3 628,1	71,0	
7933	Písek	Březnice	Písek	hr.VUSC 0200/0310 03	K	9 082,0	2 432,0	64,0	2 432,0	64,0	2 394,0	63,0	1 824,0	48,0	
7935	Protivín	Písek	Protivín	Písek	K	3 864,5	1 008,7	77,0	1 021,8	78,0	1 034,9	79,0	799,1	61,0	
7937	Písek	Březnice	Písek	hr.VUSC 0200/0310 03	K	13 072,0	3 420,0	90,0	3 458,0	91,0	3 496,0	92,0	2 698,0	71,0	
7938	Březnice	Písek	hr.VUSC 0200/0310 03	Písek	K	13 072,0	3 420,0	90,0	3 458,0	91,0	3 496,0	92,0	2 698,0	71,0	
8000	Č.Budějovice	Strakonice	Č.Budějovice	Protivín	K	8 938,6	2 393,6	64,0	2 393,6	64,0	2 366,2	63,0	1 795,2	48,0	
8000	Č.Budějovice	Strakonice	Protivín	Ražice	K	2 881,2	747,6	89,0	764,4	91,0	772,8	92,0	596,4	71,0	
8000	Č.Budějovice	Strakonice	Ražice	Strakonice	K	3 417,7	915,2	64,0	915,2	64,0	900,9	63,0	686,4	48,0	
8002	Č.Budějovice	Strakonice	Č.Budějovice	Protivín	K	10 883,4	2 842,4	76,0	2 879,8	77,0	2 917,2	78,0	2 244,0	60,0	
8002	Č.Budějovice	Strakonice	Protivín	Ražice	K	2 889,6	756,0	90,0	764,4	91,0	772,8	92,0	596,4	71,0	
8002	Č.Budějovice	Strakonice	Ražice	Strakonice	K	4 904,9	1 272,7	89,0	1 301,3	91,0	1 315,6	92,0	1 015,3	71,0	
8003	Strakonice	Č.Budějovice	Strakonice	Č.Budějovice	K	6 250,4	1 502,5	25,0	1 622,7	27,0	1 742,9	29,0	1 382,3	23,0	
8005	Strakonice	Č.Budějovice	Strakonice	Č.Budějovice	K	14 363,9	3 846,4	64,0	3 846,4	64,0	3 786,3	63,0	2 884,8	48,0	

Číslo vlaku	Výchozí zastávka vlaku	Cílová zastávka vlaku	Začátek	Konec	D	1. čtvrtletí 2011		2. čtvrtletí 2011		3. čtvrtletí 2011		10.12.2011 do 10.12.2011		
						Výkon v závazku veřejné služby ve vlkm na území kraje dle GVD za období	Četnost vedení vlaku v závazku veřej. služby v území kraje dle GVD za období	Výkon v závazku veřej. služby ve vlkm na území kraje dle GVD za období	Četnost vedení vlaku v závazku veřej. služby v území kraje dle GVD za období	Výkon v závazku veřej. služby ve vlkm na území kraje dle GVD za období	Četnost vedení vlaku v závazku veřej. služby v území kraje dle GVD za období	Výkon v závazku veřej. služby ve vlkm na území kraje dle GVD za období	Četnost vedení vlaku v závazku veřej. služby v území kraje dle GVD za období	
8006	Č. Budějovice	Strakonice	Č. Budějovice	Strakonice	K	6 310,5	26,0	1 562,6	1 622,7	27,0	1 742,9	29,0	1 382,3	23,0
8008	Č. Budějovice	Strakonice	Č. Budějovice	Strakonice	K	14 363,9	64,0	3 846,4	3 846,4	64,0	3 786,3	63,0	2 884,8	48,0
8009	Strakonice	Č. Budějovice	Strakonice	Č. Budějovice	K	20 674,4	90,0	5 409,0	5 469,1	91,0	5 529,2	92,0	4 267,1	71,0
8010	Č. Budějovice	Strakonice	Č. Budějovice	Strakonice	K	20 674,4	90,0	5 409,0	5 469,1	91,0	5 529,2	92,0	4 267,1	71,0
8011	Strakonice	Č. Budějovice	Strakonice	Č. Budějovice	K	14 363,9	64,0	3 846,4	3 846,4	64,0	3 786,3	63,0	2 884,8	48,0
8012	Č. Budějovice	Strakonice	Č. Budějovice	Strakonice	K	14 363,9	64,0	3 846,4	3 846,4	64,0	3 786,3	63,0	2 884,8	48,0
8013	Strakonice	Č. Budějovice	Strakonice	Protivín	K	5 425,3	64,0	1 452,8	1 452,8	64,0	1 430,1	63,0	1 089,6	48,0
8013	Strakonice	Č. Budějovice	Protivín	Č. Budějovice	K	10 883,4	77,0	2 879,8	2 879,8	77,0	2 917,2	78,0	2 206,6	59,0
8015	Strakonice	Č. Budějovice	Strakonice	Č. Budějovice	K	17 489,1	77,0	4 627,7	4 627,7	77,0	4 627,7	77,0	3 606,0	60,0
8016	Č. Budějovice	Strakonice	Č. Budějovice	Protivín	K	10 883,4	77,0	2 879,8	2 879,8	77,0	2 917,2	78,0	2 206,6	59,0
8016	Č. Budějovice	Strakonice	Protivín	Strakonice	K	5 425,3	64,0	1 452,8	1 452,8	64,0	1 430,1	63,0	1 089,6	48,0
8017	Strakonice	Č. Budějovice	Strakonice	Č. Budějovice	K	17 549,2	77,0	4 627,7	4 627,7	77,0	4 687,8	78,0	3 545,9	59,0
8018	Č. Budějovice	Strakonice	Č. Budějovice	Strakonice	K	20 674,4	90,0	5 409,0	5 469,1	91,0	5 529,2	92,0	4 267,1	71,0
8022	Č. Budějovice	Strakonice	Č. Budějovice	Strakonice	K	17 489,1	77,0	4 627,7	4 627,7	77,0	4 687,8	78,0	3 545,9	59,0
8031	Ražice	Č. Budějovice	Ražice	Č. Budějovice	K	10 946,2	64,0	2 931,2	2 931,2	64,0	2 885,4	63,0	2 198,4	48,0
8041	Protivín	Č. Budějovice	Protivín	Č. Budějovice	K	10 883,4	76,0	2 842,4	2 879,8	77,0	2 917,2	78,0	2 244,0	60,0
8044	Č. Budějovice	Čičenice	Č. Budějovice	Čičenice	K	7 265,6	64,0	1 945,6	1 945,6	64,0	1 915,2	63,0	1 459,2	48,0
8050	Čičenice	Strakonice	Čičenice	Strakonice	K	7 098,3	64,0	1 900,8	1 900,8	64,0	1 871,1	63,0	1 425,6	48,0
8053	Strakonice	Čičenice	Strakonice	Protivín	K	5 425,3	64,0	1 452,8	1 452,8	64,0	1 430,1	63,0	1 089,6	48,0
8053	Strakonice	Čičenice	Protivín	Čičenice	K	2 408,0	90,0	630,0	637,0	91,0	644,0	92,0	497,0	71,0
8054	Čičenice	Strakonice	Čičenice	Strakonice	K	7 098,3	64,0	1 900,8	1 900,8	64,0	1 871,1	63,0	1 425,6	48,0
8055	Strakonice	Protivín	Strakonice	Protivín	K	4 358,4	63,0	1 430,1	1 407,4	62,0	476,7	21,0	1 044,2	46,0
8057	Strakonice	Protivín	Strakonice	Protivín	K	7 808,8	90,0	2 043,0	2 065,7	91,0	2 088,4	92,0	1 611,7	71,0
8058	Protivín	Strakonice	Protivín	Strakonice	K	4 358,4	63,0	1 430,1	1 407,4	62,0	476,7	21,0	1 044,2	46,0
8060/1	Protivín	Týn n. Vlt.	Protivín	Týn n. Vlt.	K	8 122,1	33,0	933,9	2 575,3	91,0	2 603,6	92,0	2 009,3	71,0
8062/3	Týn n. Vlt.	Protivín	Týn n. Vlt.	Čičenice	K	1 214,1	57,0	0,0	0,0	0,0	0,0	0,0	0,0	0,0
8062/3	Týn n. Vlt.	Protivín	Čičenice	Protivín	K	1 015,0	66,0	462,0	189,0	27,0	203,0	29,0	161,0	23,0
8065	Protivín	Netolice	Protivín	Čičenice	K	399,0	57,0	399,0	0,0	0,0	0,0	0,0	0,0	0,0
8065	Protivín	Netolice	Čičenice	Netolice	K	1 248,3	57,0	1 248,3	0,0	0,0	0,0	0,0	0,0	0,0
8091	Protivín	Čičenice	Protivín	Čičenice	K	1 673,0	64,0	448,0	448,0	64,0	441,0	63,0	336,0	48,0
8092	Protivín	Ražice	Protivín	Ražice	K	2 007,6	64,0	537,6	537,6	64,0	529,2	63,0	403,2	48,0
8093	Ražice	Protivín	Ražice	Protivín	K	394,8	8,4	8,4	16,8	2,0	352,8	42,0	16,8	2,0
8094	Čičenice	Protivín	Čičenice	Protivín	K	2 037,0	76,0	532,0	539,0	77,0	546,0	78,0	420,0	60,0

Číslo vlaku	Výchozí zastávka vlaku	Cílová zastávka vlaku	Začátek	Konec	D	1. čtvrtletí 2011		2. čtvrtletí 2011		3. čtvrtletí 2011		od 1.10.2011 do 10.12.2011		
						Výkon v závazku veřejné služby ve vlaku v území kraje dle GVD za období	Četnost vedení vlaku v závazku veřej. služby v území kraje dle GVD za období	Výkon v závazku veřej. služby ve vlaku v území kraje dle GVD za období	Četnost vedení vlaku v závazku veřej. služby v území kraje dle GVD za období	Výkon v závazku veřej. služby ve vlaku v území kraje dle GVD za období	Četnost vedení vlaku v závazku veřej. služby v území kraje dle GVD za období	Výkon v závazku veřej. služby ve vlaku v území kraje dle GVD za období	Četnost vedení vlaku v závazku veřej. služby v území kraje dle GVD za období	
8100	Volary	Č. Budějovice	Volary	Kájov	K	13 575,2	64,0	3 635,2	64,0	3 578,4	63,0	2 726,4	48,0	
8100	Volary	Č. Budějovice	Kájov	Č. Budějovice	K	12 313,7	89,0	3 195,1	91,0	3 302,8	92,0	2 548,9	71,0	
8101	Č. Budějovice	Volary	Č. Budějovice	Volary	K	18 261,9	64,0	5 932,8	64,0	1 946,7	21,0	4 449,6	48,0	
8102	Volary	Č. Budějovice	Volary	Č. Budějovice	K	18 261,9	64,0	5 932,8	64,0	1 946,7	21,0	4 449,6	48,0	
8104/5	Č. Budějovice	N. Údolí	Č. Budějovice	N. Údolí	K	8 401,6	0,0	1 604,8	17,0	6 702,4	71,0	94,4	1,0	
8106	Volary	Č. Budějovice	Volary	Č. Budějovice	K	13 626,9	26,0	2 410,2	27,0	6 581,7	71,0	2 132,1	23,0	
8108/9	Č. Budějovice	N. Údolí	Č. Budějovice	Č. Budějovice	K	29 824,8	90,0	7 803,0	91,0	7 976,4	92,0	6 155,7	71,0	
8108/9	Č. Budějovice	N. Údolí	Č. Budějovice	Č. Budějovice	K	2 648,8	90,0	693,0	91,0	708,4	92,0	546,7	71,0	
8110/1	N. Údolí	Č. Budějovice	Č. Budějovice	Č. Budějovice	K	32 473,6	90,0	8 496,0	91,0	8 684,8	92,0	6 702,4	71,0	
8112/3	Č. Budějovice	N. Údolí	Č. Budějovice	Č. Budějovice	K	29 824,8	90,0	7 803,0	91,0	7 976,4	92,0	6 155,7	71,0	
8112/3	Č. Budějovice	N. Údolí	Č. Budějovice	Č. Budějovice	K	1 632,4	26,0	200,2	71,0	708,4	92,0	177,1	23,0	
8114/5	N. Údolí	Č. Budějovice	N. Údolí	Č. Budějovice	K	26 998,4	64,0	6 041,6	81,0	8 684,8	92,0	4 625,6	49,0	
8116/7	Č. Budějovice	N. Údolí	Č. Budějovice	N. Údolí	K	26 998,4	64,0	6 041,6	81,0	8 684,8	92,0	4 625,6	49,0	
8118/9	N. Údolí	Č. Budějovice	Č. Budějovice	Č. Budějovice	K	1 632,4	26,0	200,2	71,0	708,4	92,0	177,1	23,0	
8118/9	N. Údolí	Č. Budějovice	Č. Budějovice	Č. Budějovice	K	29 824,8	90,0	7 803,0	91,0	7 976,4	92,0	6 155,7	71,0	
8120/1	Č. Budějovice	N. Údolí	Č. Budějovice	Č. Budějovice	K	29 824,8	90,0	7 803,0	91,0	7 976,4	92,0	6 155,7	71,0	
8120/1	Č. Budějovice	N. Údolí	Č. Budějovice	Č. Budějovice	K	2 648,8	90,0	693,0	91,0	708,4	92,0	546,7	71,0	
8122/3	N. Údolí	Č. Budějovice	N. Údolí	Č. Budějovice	K	2 648,8	90,0	693,0	91,0	708,4	92,0	546,7	71,0	
8122/3	N. Údolí	Č. Budějovice	Č. Budějovice	Č. Budějovice	K	29 824,8	90,0	7 803,0	91,0	7 976,4	92,0	6 155,7	71,0	
8124/5	Č. Budějovice	N. Údolí	Č. Budějovice	Č. Budějovice	K	29 824,8	90,0	7 803,0	91,0	7 976,4	92,0	6 155,7	71,0	
8124/5	Č. Budějovice	N. Údolí	Č. Budějovice	Č. Budějovice	K	1 185,8	0,0	0,0	61,0	708,4	92,0	7,7	1,0	
8126/7	N. Údolí	Č. Budějovice	N. Údolí	Č. Budějovice	K	32 473,6	90,0	8 496,0	91,0	8 684,8	92,0	6 702,4	71,0	
8129	Č. Budějovice	N. Údolí	Č. Budějovice	Č. Budějovice	K	31 888,8	90,0	8 343,0	91,0	8 528,4	92,0	6 581,7	71,0	
8130	Volary	Č. Budějovice	Volary	Č. Krumlov	K	9 501,8	0,0	0,0	3 763,7	61,0	5 676,4	92,0	61,7	1,0
8130	Volary	Č. Budějovice	Č. Krumlov	Č. Budějovice	K	8 866,0	64,0	2 511,0	81,0	2 852,0	92,0	1 519,0	49,0	
8131	Č. Budějovice	Č. Krumlov	Č. Budějovice	Č. Krumlov	K	7 409,0	64,0	1 984,0	64,0	1 953,0	63,0	1 488,0	48,0	
8150	Kájov	Č. Budějovice	Kájov	Č. Budějovice	K	8 580,1	2 297,6	2 297,6	64,0	2 261,7	63,0	1 723,2	48,0	
8153	Č. Budějovice	Kájov	Č. Budějovice	Kájov	K	12 349,6	90,0	3 231,0	91,0	3 302,8	92,0	2 548,9	71,0	
8200	Č. Budějovice	Tábor	Č. Budějovice	Tábor	K	21 952,0	89,0	5 696,0	91,0	5 888,0	92,0	4 544,0	71,0	
8201	Tábor	Č. Budějovice	Tábor	Č. Budějovice	K	6 656,0	25,0	1 728,0	27,0	1 856,0	29,0	1 472,0	23,0	
8203	Tábor	Č. Budějovice	Tábor	Č. Budějovice	K	15 296,0	64,0	4 096,0	64,0	4 032,0	63,0	3 072,0	48,0	
8204	Č. Budějovice	Tábor	Č. Budějovice	Tábor	K	22 016,0	90,0	5 760,0	91,0	5 888,0	92,0	4 544,0	71,0	
8205	Hefmaničky	Č. Budějovice	hr. VUSC 0200/03.10.01	Č. Budějovice	K	19 024,4	64,0	5 094,4	64,0	5 014,8	63,0	3 820,8	48,0	

Číslo vlaku	Výchozí zastávka vlaku	Cílová zastávka vlaku	Začátek	Konec	D	1. čtvrtletí 2011		2. čtvrtletí 2011		3. čtvrtletí 2011		Četnost vedení vlaku v závazku veřej. služby v území kraje dle GVD za období	Četnost vedení vlaku v závazku veřej. služby v území kraje dle GVD za období	
						Výkon v závazku veřej. služby ve vlkm na území kraje dle GVD za období	Četnost vedení vlaku v závazku veřej. služby v území kraje dle GVD za období	Výkon v závazku veřej. služby ve vlkm na území kraje dle GVD za období	Četnost vedení vlaku v závazku veřej. služby v území kraje dle GVD za období	Výkon v závazku veřej. služby ve vlkm na území kraje dle GVD za období	Četnost vedení vlaku v závazku veřej. služby v území kraje dle GVD za období			
						od 1.1.2011 do 10.12.2011					od 1.10.2011 do 10.12.2011			
8208	Č. Budějovice	Veselí n. Luž.	Č. Budějovice	Veselí n. Luž.	K	8 962,5	2 400,0	64,0	2 400,0	64,0	2 362,5	63,0	1 800,0	48,0
8209	Veselí n. Luž.	Č. Budějovice	Veselí n. Luž.	Č. Budějovice	K	8 962,5	2 400,0	64,0	2 400,0	64,0	2 362,5	63,0	1 800,0	48,0
8212	Č. Budějovice	Tábor	Č. Budějovice	Tábor	K	15 296,0	4 096,0	64,0	4 096,0	64,0	4 032,0	63,0	3 072,0	48,0
8216	Č. Budějovice	Tábor	Č. Budějovice	Tábor	K	22 016,0	5 760,0	90,0	5 824,0	91,0	5 888,0	92,0	4 544,0	71,0
8217	Tábor	Č. Budějovice	Tábor	Č. Budějovice	K	22 016,0	5 760,0	90,0	5 824,0	91,0	5 888,0	92,0	4 544,0	71,0
8220	Č. Budějovice	Tábor	Č. Budějovice	Tábor	K	15 296,0	4 096,0	64,0	4 096,0	64,0	4 032,0	63,0	3 072,0	48,0
8221	Tábor	Č. Budějovice	Tábor	Č. Budějovice	K	15 296,0	4 096,0	64,0	4 096,0	64,0	4 032,0	63,0	3 072,0	48,0
8224	Č. Budějovice	Tábor	Č. Budějovice	Tábor	K	15 296,0	4 096,0	64,0	4 096,0	64,0	4 032,0	63,0	3 072,0	48,0
8225	Tábor	Č. Budějovice	Tábor	Č. Budějovice	K	15 296,0	4 096,0	64,0	4 096,0	64,0	4 032,0	63,0	3 072,0	48,0
8229	Tábor	Č. Budějovice	Tábor	Č. Budějovice	K	9 116,0	2 385,0	64,0	2 411,5	91,0	2 438,0	92,0	1 881,5	71,0
8229	Tábor	Č. Budějovice	Veselí n. Luž.	Veselí n. Luž.	K	3 937,5	975,0	26,0	1 012,5	27,0	1 087,5	29,0	862,5	23,0
8231	Veselí n. Luž.	Č. Budějovice	Veselí n. Luž.	Č. Budějovice	K	8 962,5	2 400,0	64,0	2 400,0	64,0	2 362,5	63,0	1 800,0	48,0
8241	Soběslav	Č. Budějovice	Soběslav	Veselí n. Luž.	K	1 673,0	448,0	64,0	448,0	64,0	441,0	63,0	336,0	48,0
8241	Soběslav	Č. Budějovice	Veselí n. Luž.	Č. Budějovice	K	8 962,5	2 400,0	64,0	2 400,0	64,0	2 362,5	63,0	1 800,0	48,0
8242	Č. Budějovice	Veselí n. Luž.	Č. Budějovice	Veselí n. Luž.	K	1 837,5	487,5	13,0	487,5	13,0	487,5	13,0	375,0	10,0
8244	Č. Budějovice	Veselí n. Luž.	Č. Budějovice	Veselí n. Luž.	K	12 900,0	3 375,0	90,0	3 412,5	91,0	3 450,0	92,0	2 662,5	71,0
8250	Horusice	Tábor	Horusice	Veselí n. Luž.	K	1 171,1	313,6	64,0	313,6	64,0	308,7	63,0	235,2	48,0
8250	Horusice	Tábor	Veselí n. Luž.	Tábor	K	9 089,5	2 358,5	89,0	2 411,5	91,0	2 438,0	92,0	1 881,5	71,0
8251	Tábor	Veselí n. Luž.	Tábor	Veselí n. Luž.	K	6 333,5	1 696,0	64,0	1 696,0	64,0	1 669,5	63,0	1 272,0	48,0
8252	Veselí n. Luž.	Tábor	Veselí n. Luž.	Tábor	K	6 333,5	1 696,0	64,0	1 696,0	64,0	1 669,5	63,0	1 272,0	48,0
8259	Tábor	Veselí n. Luž.	Tábor	Veselí n. Luž.	K	7 711,5	2 040,5	77,0	2 040,5	77,0	2 067,0	78,0	1 563,5	59,0
8260	Tábor	Benešov u Prahy	Tábor	hr. VUSC 0200/0310 01	K	3 728,4	998,4	64,0	998,4	64,0	982,8	63,0	748,8	48,0
8262	Tábor	Benešov u Prahy	Tábor	hr. VUSC 0200/0310 01	K	5 350,8	1 388,4	89,0	1 419,6	91,0	1 435,2	92,0	1 107,6	71,0
8263	Benešov u Prahy	Tábor	hr. VUSC 0200/0310 01	Tábor	K	3 728,4	998,4	64,0	998,4	64,0	982,8	63,0	748,8	48,0
8264	Tábor	Benešov u Prahy	Tábor	hr. VUSC 0200/0310 01	K	5 366,4	1 404,0	90,0	1 419,6	91,0	1 435,2	92,0	1 107,6	71,0
8265	Benešov u Prahy	Tábor	hr. VUSC 0200/0310 01	Tábor	K	1 622,4	390,0	25,0	421,2	27,0	452,4	29,0	368,8	23,0
8266	Tábor	Benešov u Prahy	Tábor	hr. VUSC 0200/0310 01	K	5 366,4	1 404,0	90,0	1 419,6	91,0	1 435,2	92,0	1 107,6	71,0
8267	Benešov u Prahy	Tábor	hr. VUSC 0200/0310 01	Tábor	K	3 728,4	998,4	64,0	998,4	64,0	982,8	63,0	748,8	48,0
8268	Tábor	Benešov u Prahy	Tábor	Sudoměřice u Tábora	K	3 202,6	857,6	64,0	857,6	64,0	844,2	63,0	643,2	48,0
8268	Tábor	Benešov u Prahy	Sudoměřice u Tábora	hr. VUSC 0200/0310 01	K	756,8	198,0	90,0	200,2	91,0	202,4	92,0	156,2	71,0
8269	Benešov u Prahy	Tábor	hr. VUSC 0200/0310 01	Tábor	K	5 366,4	1 404,0	90,0	1 419,6	91,0	1 435,2	92,0	1 107,6	71,0
8270	Tábor	Benešov u Prahy	Tábor	hr. VUSC 0200/0310 01	K	5 366,4	1 404,0	90,0	1 419,6	91,0	1 435,2	92,0	1 107,6	71,0
8271	Praha hl.n.	Tábor	hr. VUSC 0200/0310 01	Tábor	K	3 728,4	998,4	64,0	998,4	64,0	982,8	63,0	748,8	48,0

Číslo vlaku	Výchozí zastávka vlaku	Cílová zastávka vlaku	Začátek	Konec	D	1. čtvrtletí 2011		2. čtvrtletí 2011		3. čtvrtletí 2011		Četnost vedení vlaku v závazku veřej. služby v území kraje dle GVD za období	Četnost vedení vlaku v závazku veřej. služby v území kraje dle GVD za období	
						Výkon v závazku veřej. služby ve vlkm na území kraje dle GVD za období	Četnost vedení vlaku v závazku veřej. služby v území kraje dle GVD za období	Výkon v závazku veřej. služby ve vlkm na území kraje dle GVD za období	Četnost vedení vlaku v závazku veřej. služby v území kraje dle GVD za období	Výkon v závazku veřej. služby ve vlkm na území kraje dle GVD za období	Četnost vedení vlaku v závazku veřej. služby v území kraje dle GVD za období			
						od 1.1.2011 do 10.12.2011					od 1.10.2011 do 10.12.2011			
8272	Tábor	Benešov u Prahy	Tábor	hr.VUSC 0200/0310 01	K	3 728,4	998,4	64,0	998,4	64,0	982,8	63,0	748,8	48,0
8273	Benešov u Prahy	Tábor	hr.VUSC 0200/0310 01	Sudoměřice u Tábora	K	756,8	198,0	90,0	200,2	91,0	202,4	92,0	156,2	71,0
8273	Benešov u Prahy	Tábor	Sudoměřice u Tábora	Tábor	K	3 202,6	857,6	64,0	857,6	64,0	844,2	63,0	643,2	48,0
8274	Tábor	Benešov u Prahy	Tábor	hr.VUSC 0200/0310 01	K	1 638,0	405,6	26,0	421,2	27,0	452,4	29,0	358,8	23,0
8275	Benešov u Prahy	Tábor	hr.VUSC 0200/0310 01	Tábor	K	5 366,4	1 404,0	90,0	1 419,6	91,0	1 435,2	92,0	1 107,6	71,0
8276	Tábor	Benešov u Prahy	Tábor	hr.VUSC 0200/0310 01	K	3 728,4	998,4	64,0	998,4	64,0	982,8	63,0	748,8	48,0
8277	Benešov u Prahy	Tábor	hr.VUSC 0200/0310 01	Tábor	K	5 366,4	1 404,0	90,0	1 419,6	91,0	1 435,2	92,0	1 107,6	71,0
8278	Tábor	Benešov u Prahy	Tábor	hr.VUSC 0200/0310 01	K	5 366,4	1 404,0	90,0	1 419,6	91,0	1 435,2	92,0	1 107,6	71,0
8279	Benešov u Prahy	Tábor	hr.VUSC 0200/0310 01	Tábor	K	3 728,4	998,4	64,0	998,4	64,0	982,8	63,0	748,8	48,0
8280	Tábor	Benešov u Prahy	Tábor	hr.VUSC 0200/0310 01	K	5 366,4	1 404,0	90,0	1 419,6	91,0	1 435,2	92,0	1 107,6	71,0
8281	Benešov u Prahy	Tábor	hr.VUSC 0200/0310 01	Tábor	K	5 366,4	1 404,0	90,0	1 419,6	91,0	1 435,2	92,0	1 107,6	71,0
8282	Tábor	Sfězímíř	Tábor	hr.VUSC 0200/0310 01	K	3 728,4	998,4	64,0	998,4	64,0	982,8	63,0	748,8	48,0
8283	Benešov u Prahy	Tábor	hr.VUSC 0200/0310 01	Tábor	K	5 366,4	1 404,0	90,0	1 419,6	91,0	1 435,2	92,0	1 107,6	71,0
8285	Benešov u Prahy	Tábor	hr.VUSC 0200/0310 01	Tábor	K	5 366,4	1 404,0	90,0	1 419,6	91,0	1 435,2	92,0	1 107,6	71,0
8290	Veselí n.Luž.	Soběslav	Veselí n.Luž.	Soběslav	K	1 673,0	448,0	64,0	448,0	64,0	441,0	63,0	336,0	48,0
8291	Veselí n.Luž.	Horusice	hr.VUSC 0200/0310 01	Horusice	K	1 171,1	313,6	64,0	313,6	64,0	308,7	63,0	235,2	48,0
8296	Sfězímíř	Tábor	hr.VUSC 0200/0310 01	Tábor	K	3 728,4	998,4	64,0	998,4	64,0	982,8	63,0	748,8	48,0
8296	Tábor	Heřmaničky	Tábor	hr.VUSC 0200/0310 01	K	3 728,4	998,4	64,0	998,4	64,0	982,8	63,0	748,8	48,0
8300	Č.Budějovice	Počátky-Žirovnice	Č.Budějovice	hr.VUSC 0200/0310 01	K	8 962,5	2 400,0	64,0	2 400,0	64,0	2 362,5	63,0	1 800,0	48,0
8300	Č.Budějovice	Počátky-Žirovnice	Veselí n.Luž.	Popelín	K	15 273,6	3 996,0	90,0	4 040,4	91,0	4 084,8	92,0	3 152,4	71,0
8300	Č.Budějovice	Počátky-Žirovnice	Popelín	hr.VUSC 0310/0630 04	K	501,9	134,4	64,0	134,4	64,0	132,3	63,0	100,8	48,0
8310	Veselí n.Luž.	Počátky-Žirovnice	Veselí n.Luž.	hr.VUSC 0310/0630 04	K	11 113,5	2 976,0	64,0	2 976,0	64,0	2 929,5	63,0	2 232,0	48,0
8311	Počátky-Žirovnice	Jindřichův Hradec	hr.VUSC 0310/0630 04	Jindřichův Hradec	K	4 708,3	1 260,8	64,0	1 260,8	64,0	1 241,1	63,0	945,6	48,0
8313	Počátky-Žirovnice	Veselí n.Luž.	hr.VUSC 0310/0630 04	Jindřichův Hradec	K	4 708,3	1 260,8	64,0	1 260,8	64,0	1 241,1	63,0	945,6	48,0
8313	Počátky-Žirovnice	Veselí n.Luž.	Jindřichův Hradec	Veselí n.Luž.	K	9 192,4	2 385,2	89,0	2 438,8	91,0	2 465,6	92,0	1 902,8	71,0
8314	Veselí n.Luž.	Počátky-Žirovnice	Veselí n.Luž.	hr.VUSC 0310/0630 04	K	15 996,0	4 185,0	90,0	4 231,5	91,0	4 278,0	92,0	3 301,5	71,0
8315	Počátky-Žirovnice	Veselí n.Luž.	hr.VUSC 0310/0630 04	Popelín	K	501,9	134,4	64,0	134,4	64,0	132,3	63,0	100,8	48,0
8315	Počátky-Žirovnice	Veselí n.Luž.	Popelín	Veselí n.Luž.	K	15 273,6	3 996,0	90,0	4 040,4	91,0	4 084,8	92,0	3 152,4	71,0
8316	Veselí n.Luž.	Počátky-Žirovnice	Veselí n.Luž.	Jindřichův Hradec	K	6 405,2	1 715,2	64,0	1 715,2	64,0	1 688,4	63,0	1 286,4	48,0
8316	Veselí n.Luž.	Počátky-Žirovnice	Jindřichův Hradec	hr.VUSC 0310/0630 04	K	4 708,3	1 260,8	64,0	1 260,8	64,0	1 241,1	63,0	945,6	48,0
8317	Počátky-Žirovnice	Veselí n.Luž.	hr.VUSC 0310/0630 04	Veselí n.Luž.	K	15 996,0	4 185,0	90,0	4 231,5	91,0	4 278,0	92,0	3 301,5	71,0
8318	Veselí n.Luž.	Počátky-Žirovnice	Veselí n.Luž.	hr.VUSC 0310/0630 04	K	15 996,0	4 185,0	90,0	4 231,5	91,0	4 278,0	92,0	3 301,5	71,0
8319	Počátky-Žirovnice	Veselí n.Luž.	hr.VUSC 0310/0630 04	Jindřichův Hradec	K	4 708,3	1 260,8	64,0	1 260,8	64,0	1 241,1	63,0	945,6	48,0

Číslo vlaku	Výchozí zastávka vlaku	Cílová zastávka vlaku	Začátek	Konec	D	od 1.1.2011 do 10.12.2011		1. čtvrtletí 2011		2. čtvrtletí 2011		3. čtvrtletí 2011		od 1.10.2011 do 10.12.2011	
						Výkon v závazku veřejné služby ve vkm na území kraje dle GVD za období	Četnost vedení vlaku v závazku veřej. služby v území kraje dle GVD za období	Výkon v závazku veřej. služby ve vkm na území kraje dle GVD za období	Četnost vedení vlaku v závazku veřej. služby v území kraje dle GVD za období	Výkon v závazku veřej. služby ve vkm na území kraje dle GVD za období	Četnost vedení vlaku v závazku veřej. služby v území kraje dle GVD za období	Výkon v závazku veřej. služby ve vkm na území kraje dle GVD za období	Četnost vedení vlaku v závazku veřej. služby v území kraje dle GVD za období	Výkon v závazku veřej. služby ve vkm na území kraje dle GVD za období	Četnost vedení vlaku v závazku veřej. služby v území kraje dle GVD za období
8319	Počátky-Žirovnice	Veselí n.Luž.	Jindřichův Hradec	Veselí n.Luž.	K	6 405,2	64,0	1 715,2	64,0	1 715,2	64,0	1 688,4	63,0	1 286,4	48,0
8320	Veselí n.Luž.	Počátky-Žirovnice	Veselí n.Luž.	hr.VUSC 0310/0630 04	K	13 531,5	77,0	3 580,5	77,0	3 580,5	77,0	3 627,0	78,0	2 743,5	59,0
8321	Počátky-Žirovnice	Veselí n.Luž.	hr.VUSC 0310/0630 04	Veselí n.Luž.	K	13 531,5	77,0	3 580,5	77,0	3 580,5	77,0	3 627,0	78,0	2 743,5	59,0
8322	Veselí n.Luž.	Počátky-Žirovnice	Veselí n.Luž.	Jindřichův Hradec	K	9 219,2	90,0	2 412,0	90,0	2 438,8	91,0	2 465,6	92,0	1 902,8	71,0
8323	Veselí n.Luž.	Počátky-Žirovnice	Jindřichův Hradec	hr.VUSC 0310/0630 04	K	6 776,8	90,0	1 773,0	90,0	1 792,7	91,0	1 812,4	92,0	1 398,7	71,0
8323	Počátky-Žirovnice	Veselí n.Luž.	hr.VUSC 0310/0630 04	Jindřichův Hradec	K	9 219,2	90,0	2 412,0	90,0	2 438,8	91,0	2 465,6	92,0	1 902,8	71,0
8325	Počátky-Žirovnice	Veselí n.Luž.	Jindřichův Hradec	Veselí n.Luž.	K	15 996,0	90,0	4 185,0	90,0	4 231,5	91,0	4 278,0	92,0	3 301,5	71,0
8326	Veselí n.Luž.	Počátky-Žirovnice	Veselí n.Luž.	hr.VUSC 0310/0630 04	K	15 996,0	90,0	4 185,0	90,0	4 231,5	91,0	4 278,0	92,0	3 301,5	71,0
8330	Veselí n.Luž.	Jindřichův Hradec	Veselí n.Luž.	Jindřichův Hradec	K	1 393,6	13,0	348,4	13,0	375,2	14,0	375,2	14,0	294,8	11,0
8331	Jindřichův Hradec	Veselí n.Luž.	Jindřichův Hradec	Veselí n.Luž.	K	6 405,2	64,0	1 715,2	64,0	1 715,2	64,0	1 688,4	63,0	1 286,4	48,0
8336	Veselí n.Luž.	Jindřichův Hradec	Veselí n.Luž.	Jindřichův Hradec	K	6 405,2	64,0	1 715,2	64,0	1 715,2	64,0	1 688,4	63,0	1 286,4	48,0
8338	Veselí n.Luž.	Jindřichův Hradec	Veselí n.Luž.	Jindřichův Hradec	K	6 405,2	64,0	1 715,2	64,0	1 715,2	64,0	1 688,4	63,0	1 286,4	48,0
8339	Jindřichův Hradec	Veselí n.Luž.	Jindřichův Hradec	Veselí n.Luž.	K	6 405,2	64,0	1 715,2	64,0	1 715,2	64,0	1 688,4	63,0	1 286,4	48,0
8345	Havlíčkův Brod	Popelín	Popelín	Popelín	K	220,5	26,0	54,6	26,0	56,7	27,0	60,9	29,0	48,3	23,0
8352	Popelín	Jihlava	Popelín	hr.VUSC 0310/0630 04	K	220,5	26,0	54,6	26,0	56,7	27,0	60,9	29,0	48,3	23,0
8378/9	Tábor	Jihlava-Bosch D.	Tábor	hr.VUSC 0310/0630 02	K	6 880,0	90,0	1 800,0	90,0	1 820,0	91,0	1 840,0	92,0	1 420,0	71,0
8390	Veselí n.Luž.	Počátky-Žirovnice	Veselí n.Luž.	Jindřichův Hradec	K	1 393,6	13,0	348,4	13,0	348,4	13,0	402,0	15,0	294,8	11,0
8390	Veselí n.Luž.	Počátky-Žirovnice	Jindřichův Hradec	hr.VUSC 0310/0630 04	K	4 708,3	64,0	1 260,8	64,0	1 260,8	64,0	1 241,1	63,0	945,6	48,0
8391	Počátky-Žirovnice	Jindřichův Hradec	hr.VUSC 0310/0630 04	Jindřichův Hradec	K	6 776,8	90,0	1 773,0	90,0	1 792,7	91,0	1 812,4	92,0	1 398,7	71,0
8401	Ražice	Tábor	Ražice	Tábor	K	16 108,6	64,0	4 313,6	64,0	4 313,6	64,0	4 246,2	63,0	3 235,2	48,0
8402	Tábor	Ražice	Tábor	Ražice	K	16 108,6	64,0	4 313,6	64,0	4 313,6	64,0	4 246,2	63,0	3 235,2	48,0
8404	Tábor	Protivín	Protivín	Protivín	K	13 996,8	63,0	4 592,7	63,0	4 519,8	62,0	1 530,9	21,0	3 353,4	46,0
8405	Ražice	Tábor	Ražice	Písek	K	2 614,4	90,0	684,0	90,0	691,6	91,0	699,2	92,0	539,6	71,0
8405	Ražice	Tábor	Ražice	Branice	K	2 877,0	26,0	712,4	26,0	739,8	27,0	794,6	29,0	630,2	23,0
8405	Ražice	Tábor	Branice	Milevsko	K	1 960,8	90,0	513,0	90,0	518,7	91,0	524,4	92,0	404,7	71,0
8405	Ražice	Tábor	Milevsko	Tábor	K	9 184,8	90,0	2 403,0	90,0	2 429,7	91,0	2 456,4	92,0	1 895,7	71,0
8406	Tábor	Ražice	Tábor	Milevsko	K	9 184,8	90,0	2 403,0	90,0	2 429,7	91,0	2 456,4	92,0	1 895,7	71,0
8406	Tábor	Ražice	Milevsko	Branice	K	1 960,8	90,0	513,0	90,0	518,7	91,0	524,4	92,0	404,7	71,0
8406	Tábor	Ražice	Branice	Písek	K	2 877,0	26,0	712,4	26,0	739,8	27,0	794,6	29,0	630,2	23,0
8406	Tábor	Ražice	Písek	Ražice	K	2 614,4	90,0	684,0	90,0	691,6	91,0	699,2	92,0	539,6	71,0
8409	Ražice	Tábor	Ražice	Tábor	K	23 185,6	90,0	6 066,0	90,0	6 133,4	91,0	6 200,8	92,0	4 785,4	71,0
8410	Tábor	Ražice	Tábor	Ražice	K	23 185,6	90,0	6 066,0	90,0	6 133,4	91,0	6 200,8	92,0	4 785,4	71,0

Číslo vlaku	Výchozí zastávka vlaku	Cílová zastávka vlaku	Začátek	Konec	Výkon v závazku veřejné služby ve vikm na území kraje dle GVD za období		1. čtvrtletí 2011		2. čtvrtletí 2011		3. čtvrtletí 2011		od 1.10.2011 do 10.12.2011	
					Výkon v závazku veřejné služby ve vikm na území kraje dle GVD za období	Četnost vedení vlaku v závazku veřejné služby ve vikm na území kraje dle GVD za období	Výkon v závazku veřejné služby ve vikm na území kraje dle GVD za období	Četnost vedení vlaku v závazku veřejné služby ve vikm na území kraje dle GVD za období	Výkon v závazku veřejné služby ve vikm na území kraje dle GVD za období	Četnost vedení vlaku v závazku veřejné služby ve vikm na území kraje dle GVD za období	Výkon v závazku veřejné služby ve vikm na území kraje dle GVD za období	Četnost vedení vlaku v závazku veřejné služby ve vikm na území kraje dle GVD za období		
8411	Ražice	Tábor	Ražice	Tábor	23 185,6	90,0	6 066,0	90,0	6 133,4	91,0	6 200,8	92,0	4 785,4	71,0
8412	Tábor	Ražice	Tábor	Ražice	23 118,2	89,0	5 998,6	89,0	6 133,4	91,0	6 200,8	92,0	4 785,4	71,0
8413	Ražice	Tábor	Ražice	Tábor	23 118,2	89,0	5 998,6	89,0	6 133,4	91,0	6 200,8	92,0	4 785,4	71,0
8414	Tábor	Ražice	Tábor	Ražice	23 185,6	90,0	6 066,0	90,0	6 133,4	91,0	6 200,8	92,0	4 785,4	71,0
8415	Ražice	Tábor	Ražice	Písek	2 614,4	90,0	684,0	90,0	691,6	91,0	699,2	92,0	539,6	71,0
8415	Ražice	Tábor	Písek	Milevsko	11 386,4	90,0	2 979,0	90,0	3 012,1	91,0	3 045,2	92,0	2 350,1	71,0
8415	Ražice	Tábor	Milevsko	Tábor	9 184,8	90,0	2 403,0	90,0	2 429,7	91,0	2 456,4	92,0	1 895,7	71,0
8416	Tábor	Ražice	Tábor	Milevsko	9 184,8	90,0	2 403,0	90,0	2 429,7	91,0	2 456,4	92,0	1 895,7	71,0
8416	Tábor	Ražice	Milevsko	Písek	11 386,4	90,0	2 979,0	90,0	3 012,1	91,0	3 045,2	92,0	2 350,1	71,0
8416	Tábor	Ražice	Písek	Ražice	2 614,4	90,0	684,0	90,0	691,6	91,0	699,2	92,0	539,6	71,0
8417	Ražice	Tábor	Ražice	Tábor	23 185,6	90,0	6 066,0	90,0	6 133,4	91,0	6 200,8	92,0	4 785,4	71,0
8418/9	Tábor	Protivín	Tábor	Protivín	22 361,0	77,0	5 836,6	77,0	5 912,4	78,0	5 988,2	79,0	4 623,8	61,0
8430	Milevsko	Ražice	Milevsko	Ražice	9 727,3	64,0	2 604,8	64,0	2 604,8	64,0	2 564,1	63,0	1 953,6	48,0
8431	Protivín	Milevsko	Protivín	Milevsko	15 892,8	90,0	4 158,0	90,0	4 204,2	91,0	4 250,4	92,0	3 280,2	71,0
8432	Milevsko	Protivín	Milevsko	Protivín	5 106,4	25,0	1 227,5	25,0	1 325,7	27,0	1 423,9	29,0	1 129,3	23,0
8440	Tábor	Branice	Tábor	Branice	6 220,8	63,0	2 041,2	63,0	2 008,8	62,0	2 082,6	78,0	1 490,4	46,0
8441	Milevsko	Tábor	Milevsko	Tábor	6 381,3	64,0	1 708,8	64,0	1 708,8	64,0	1 682,1	63,0	1 281,6	48,0
8443	Milevsko	Tábor	Milevsko	Tábor	7 769,7	76,0	2 029,2	76,0	2 055,9	77,0	2 082,6	78,0	1 602,0	60,0
8444	Tábor	Milevsko	Tábor	Milevsko	7 769,7	77,0	2 055,9	77,0	2 055,9	77,0	2 082,6	78,0	1 575,3	59,0
8445	Milevsko	Tábor	Milevsko	Tábor	5 126,4	63,0	1 682,1	63,0	1 655,4	62,0	1 682,1	62,0	1 228,2	46,0
8449	Branice	Tábor	Branice	Tábor	6 220,8	63,0	2 041,2	63,0	2 008,8	62,0	2 082,6	78,0	1 490,4	46,0
8500	H.Dvořítě	Č. Budějovice	H.Dvořítě	Č. Budějovice	16 674,3	76,0	4 354,8	76,0	4 412,1	77,0	4 469,4	78,0	3 438,0	60,0
8501	Č. Budějovice	Summerau	Č. Budějovice	H.Dvořítě st.hr.	20 192,8	90,0	5 283,0	90,0	5 341,7	91,0	5 400,4	92,0	4 167,7	71,0
8505	Č. Budějovice	Summerau	Č. Budějovice	H.Dvořítě st.hr.	20 192,8	90,0	5 283,0	90,0	5 341,7	91,0	5 400,4	92,0	4 167,7	71,0
8506	H.Dvořítě	Č. Budějovice	H.Dvořítě	Č. Budějovice	19 711,2	90,0	5 157,0	90,0	5 214,3	91,0	5 271,6	92,0	4 068,3	71,0
8509	Č. Budějovice	H.Dvořítě	Č. Budějovice	H.Dvořítě	13 694,7	64,0	3 667,2	64,0	3 667,2	64,0	3 609,9	63,0	2 750,4	48,0
8509/1	Lipno n. Vlt.	Č. Budějovice	Lipno n. Vlt.	Vyšší Brod klášter	2 437,8	64,0	652,8	64,0	652,8	64,0	642,6	63,0	489,6	48,0
8550/1	Lipno n. Vlt.	Č. Budějovice	Vyšší Brod klášter	Č. Budějovice	21 231,7	89,0	5 509,1	89,0	5 632,9	91,0	5 694,8	92,0	4 394,9	71,0
8552/3	Č. Budějovice	Vyšší Brod klášter	Č. Budějovice	Vyšší Brod klášter	21 293,6	90,0	5 571,0	90,0	5 632,9	91,0	5 694,8	92,0	4 394,9	71,0
8560	H.Dvořítě	Rybník	H.Dvořítě	Rybník	2 503,9	89,0	649,7	89,0	664,3	91,0	671,6	92,0	518,3	71,0
8562	Summerau	Rybník	H.Dvořítě st.hr.	Rybník	913,5	26,0	226,2	26,0	234,9	27,0	252,3	29,0	200,1	23,0
8590	Summerau	H.Dvořítě	H.Dvořítě st.hr.	H.Dvořítě	481,6	90,0	126,0	90,0	127,4	91,0	128,8	92,0	99,4	71,0
8591	Rybník	H.Dvořítě	Rybník	H.Dvořítě	379,6	13,0	94,9	13,0	94,9	13,0	109,5	15,0	80,3	11,0

Příloha č. 3 ke smlouvě o závazku veřejné služby v drážní dopravě

Číslo vlaku	Východí zastávka vlaku	Cílová zastávka vlaku	Začátek	Konec	D	Výkon v závazku veřejné služby ve vřim na území kraje dle GVD za období		1. čtvrtletí 2011		2. čtvrtletí 2011		3. čtvrtletí 2011		od 1.10.2011 do 10.12.2011	
						Výkon v závazku veřej. služby ve vřim na území kraje dle GVD za období	Četnost vedení vlaku v závazku veřej. služby v kraji za období	Výkon v závazku veřej. služby ve vřim na území kraje dle GVD za období	Četnost vedení vlaku v závazku veřej. služby v kraji za období	Výkon v závazku veřej. služby ve vřim na území kraje dle GVD za období	Četnost vedení vlaku v závazku veřej. služby v kraji za období	Výkon v závazku veřej. služby ve vřim na území kraje dle GVD za období	Četnost vedení vlaku v závazku veřej. služby v kraji za období		
8592	Rybník	Č. Budějovice	Rybník	Č. Budějovice	K	1 750,0	0,0	850,0	17,0	900,0	18,0	0,0	0,0		
8700	Č. Velenice	Veselí n. Luž.	Č. Velenice	Veselí n. Luž.	K	13 121,1	64,0	3 513,6	64,0	3 458,7	63,0	2 635,2	48,0		
8701	Veselí n. Luž.	Č. Velenice	Veselí n. Luž.	Č. Velenice	K	18 830,7	4 886,1	4 995,9	91,0	5 050,8	92,0	3 897,9	71,0		
8702	Č. Velenice	Veselí n. Luž.	Č. Velenice	Veselí n. Luž.	K	18 830,7	4 886,1	4 995,9	91,0	5 050,8	92,0	3 897,9	71,0		
8703	Veselí n. Luž.	Č. Velenice	Veselí n. Luž.	Č. Velenice	K	13 121,1	3 513,6	3 513,6	64,0	3 458,7	63,0	2 635,2	48,0		
8704	Č. Velenice	Veselí n. Luž.	Č. Velenice	Veselí n. Luž.	K	13 121,1	3 513,6	3 513,6	64,0	3 458,7	63,0	2 635,2	48,0		
8706	Č. Velenice	Veselí n. Luž.	Č. Velenice	Třeboň	K	3 538,5	876,2	909,9	27,0	977,3	29,0	775,1	23,0		
8706	Č. Velenice	Veselí n. Luž.	Třeboň	Veselí n. Luž.	K	6 296,4	1 886,8	1 886,8	89,0	1 060,0	50,0	1 462,8	69,0		
8707	Veselí n. Luž.	Č. Velenice	Veselí n. Luž.	Č. Velenice	K	1 764,5	1 427,4	1 482,3	27,0	1 592,1	29,0	1 262,7	23,0		
8708	Č. Velenice	Veselí n. Luž.	Č. Velenice	Veselí n. Luž.	K	18 885,6	4 941,0	4 995,9	91,0	5 050,8	92,0	3 897,9	71,0		
8709	Veselí n. Luž.	Č. Velenice	Veselí n. Luž.	Č. Velenice	K	18 885,6	4 941,0	4 995,9	91,0	5 050,8	92,0	3 897,9	71,0		
8710	Č. Velenice	Veselí n. Luž.	Č. Velenice	Veselí n. Luž.	K	16 799,4	3 513,6	4 995,9	91,0	5 050,8	92,0	3 239,1	59,0		
8711	Veselí n. Luž.	Č. Velenice	Veselí n. Luž.	Č. Velenice	K	18 830,7	4 886,1	4 995,9	91,0	5 050,8	92,0	3 897,9	71,0		
8713	Veselí n. Luž.	Č. Velenice	Veselí n. Luž.	Č. Velenice	K	16 854,3	3 568,5	4 995,9	91,0	5 050,8	92,0	3 239,1	59,0		
8714	Č. Velenice	Veselí n. Luž.	Č. Velenice	Veselí n. Luž.	K	18 885,6	4 941,0	4 995,9	91,0	5 050,8	92,0	3 897,9	71,0		
8717	Veselí n. Luž.	Č. Velenice	Veselí n. Luž.	Č. Velenice	K	18 885,6	4 941,0	4 995,9	91,0	5 050,8	92,0	3 897,9	71,0		
8718	Č. Velenice	Veselí n. Luž.	Č. Velenice	Veselí n. Luž.	K	18 885,6	4 941,0	4 995,9	91,0	5 050,8	92,0	3 897,9	71,0		
8720	Č. Velenice	Veselí n. Luž.	Č. Velenice	Veselí n. Luž.	K	18 830,7	4 886,1	4 995,9	91,0	5 050,8	92,0	3 897,9	71,0		
8721	Veselí n. Luž.	Č. Velenice	Veselí n. Luž.	Č. Velenice	K	18 885,6	4 941,0	4 995,9	91,0	5 050,8	92,0	3 897,9	71,0		
8722	Č. Velenice	Veselí n. Luž.	Č. Velenice	Veselí n. Luž.	K	18 885,6	4 941,0	4 995,9	91,0	5 050,8	92,0	3 897,9	71,0		
8723	Veselí n. Luž.	Č. Velenice	Veselí n. Luž.	Č. Velenice	K	18 885,6	4 941,0	4 995,9	91,0	5 050,8	92,0	3 897,9	71,0		
8724	Č. Velenice	Tábor	Č. Velenice	Veselí n. Luž.	K	18 885,6	4 941,0	4 995,9	91,0	5 050,8	92,0	3 897,9	71,0		
8724	Č. Velenice	Tábor	Veselí n. Luž.	Tábor	K	7 711,5	2 040,5	2 040,5	77,0	2 067,0	78,0	1 563,5	59,0		
8725	Veselí n. Luž.	Č. Velenice	Veselí n. Luž.	Suchdol n. Luž.	K	4 021,5	995,8	1 034,1	27,0	1 110,7	29,0	880,9	23,0		
8725	Veselí n. Luž.	Č. Velenice	Suchdol n. Luž.	Č. Velenice	K	15 710,4	1 494,0	1 510,6	91,0	1 527,2	92,0	1 178,6	71,0		
8727	Veselí n. Luž.	Č. Velenice	Veselí n. Luž.	Č. Velenice	K	3 121,1	3 513,6	3 513,6	64,0	3 458,7	63,0	2 635,2	48,0		
8740	Č. Velenice	Třeboň	Č. Velenice	Třeboň	K	6 470,4	2 123,1	2 089,4	62,0	707,7	21,0	1 550,2	46,0		
8960	Strakonice	Píseň hl.n.	Strakonice	hr. VUSC 0310/0320 02	K	3 728,4	998,4	998,4	64,0	982,8	63,0	748,8	48,0		
8961	Horažďovice př.	Strakonice	Strakonice	hr. VUSC 0310/0320 02	K	3 728,4	998,4	998,4	64,0	982,8	63,0	748,8	48,0		
17900	Břežnice	Strakonice	Strakonice	hr. VUSC 0200/0310 02	K	9 321,0	2 496,0	2 496,0	64,0	2 457,0	63,0	1 872,0	48,0		
17901	Strakonice	Břežnice	Strakonice	hr. VUSC 0200/0310 02	K	9 321,0	2 496,0	2 496,0	64,0	2 457,0	63,0	1 872,0	48,0		
17902	Břežnice	Strakonice	Strakonice	hr. VUSC 0200/0310 02	K	2 748,5	736,0	736,0	64,0	724,5	63,0	552,0	48,0		
17902	Břežnice	Strakonice	Blatná	Strakonice	K	9 432,5	2 447,5	2 502,5	89,0	2 530,0	92,0	1 962,5	71,0		

Číslo vlaku	Výchozí zastávka vlaku	Cílová zastávka vlaku	Začátek	Konec	D	Výkon v závazku veřejné služby ve vlnm na území kraje dle GVD za období		1. čtvrtletí 2011		2. čtvrtletí 2011		3. čtvrtletí 2011		od 1.10.2011 do 10.12.2011	
						Výkon v závazku veřejné služby ve vlnm na území kraje dle GVD za období	Četnost vedení vlaku v závazku veřejné služby v území kraje dle GVD za období	Výkon v závazku veřejné služby v území kraje dle GVD za období	Četnost vedení vlaku v závazku veřejné služby v území kraje dle GVD za období	Výkon v závazku veřejné služby v území kraje dle GVD za období	Četnost vedení vlaku v závazku veřejné služby v území kraje dle GVD za období	Výkon v závazku veřejné služby v území kraje dle GVD za období	Četnost vedení vlaku v závazku veřejné služby v území kraje dle GVD za období		
17903	Strakonice	Břežnice	Strakonice	Blatná	K	6 572,5	1 760,0	64,0	1 732,5	63,0	1 320,0	48,0			
17903	Strakonice	Břežnice	Blatná	hr.VUSC 0200/0310 02	K	3 944,5	1 023,5	89,0	1 058,0	92,0	816,5	71,0			
17904	Břežnice	Strakonice	hr.VUSC 0200/0310 02	Blatná	K	2 748,5	736,0	64,0	724,5	63,0	552,0	48,0			
17904	Břežnice	Strakonice	Blatná	Strakonice	K	9 460,0	2 475,0	90,0	2 530,0	92,0	1 952,5	71,0			
17905	Strakonice	Břežnice	Strakonice	Blatná	K	4 152,5	715,0	26,0	797,5	29,0	1 952,5	25,0			
17905	Strakonice	Břežnice	Blatná	hr.VUSC 0200/0310 02	K	3 956,0	1 035,0	90,0	1 058,0	92,0	816,5	71,0			
17906	Břežnice	Strakonice	hr.VUSC 0200/0310 02	Blatná	K	3 956,0	1 035,0	90,0	1 058,0	92,0	816,5	71,0			
17906	Břežnice	Strakonice	Blatná	Strakonice	K	6 572,5	1 760,0	64,0	1 732,5	63,0	1 320,0	48,0			
17907	Strakonice	Břežnice	Strakonice	Blatná	K	6 572,5	1 760,0	64,0	1 732,5	63,0	1 320,0	48,0			
17907	Strakonice	Břežnice	Blatná	hr.VUSC 0200/0310 02	K	3 956,0	1 035,0	90,0	1 058,0	92,0	816,5	71,0			
17908	Strakonice	Břežnice	hr.VUSC 0200/0310 02	Strakonice	K	13 416,0	3 510,0	90,0	3 588,0	92,0	2 769,0	71,0			
17909	Strakonice	Břežnice	Strakonice	Blatná	K	9 460,0	2 475,0	90,0	2 530,0	92,0	1 952,5	71,0			
17909	Strakonice	Břežnice	Blatná	hr.VUSC 0200/0310 02	K	3 956,0	1 035,0	90,0	1 058,0	92,0	816,5	71,0			
17910	Břežnice	Strakonice	hr.VUSC 0200/0310 02	Blatná	K	3 956,0	1 035,0	90,0	1 058,0	92,0	816,5	71,0			
17910	Břežnice	Strakonice	Blatná	Strakonice	K	4 207,5	1 045,0	38,0	1 100,0	40,0	1 182,5	43,0			
17911	Strakonice	Břežnice	Strakonice	hr.VUSC 0200/0310 02	K	13 416,0	3 510,0	90,0	3 588,0	92,0	2 769,0	71,0			
17912	Břežnice	Strakonice	hr.VUSC 0200/0310 02	Strakonice	K	13 416,0	3 510,0	90,0	3 588,0	92,0	2 769,0	71,0			
17913	Strakonice	Břežnice	Strakonice	hr.VUSC 0200/0310 02	K	13 416,0	3 510,0	90,0	3 588,0	92,0	2 769,0	71,0			
17914	Břežnice	Strakonice	hr.VUSC 0200/0310 02	Blatná	K	3 956,0	1 035,0	90,0	1 058,0	92,0	816,5	71,0			
17914	Břežnice	Strakonice	Blatná	Strakonice	K	9 460,0	2 475,0	90,0	2 530,0	92,0	1 952,5	71,0			
17915	Strakonice	Břežnice	Strakonice	Blatná	K	9 460,0	2 475,0	90,0	2 530,0	92,0	1 952,5	71,0			
17915	Strakonice	Břežnice	Blatná	hr.VUSC 0200/0310 02	K	3 956,0	1 035,0	90,0	1 058,0	92,0	816,5	71,0			
17916	Břežnice	Strakonice	hr.VUSC 0200/0310 02	Blatná	K	3 956,0	1 035,0	90,0	1 058,0	92,0	816,5	71,0			
17916	Břežnice	Strakonice	Blatná	Strakonice	K	9 460,0	2 475,0	90,0	2 530,0	92,0	1 952,5	71,0			
17918	Břežnice	Strakonice	hr.VUSC 0200/0310 02	Blatná	K	3 956,0	1 035,0	90,0	1 058,0	92,0	816,5	71,0			
17918	Břežnice	Strakonice	Blatná	Strakonice	K	6 572,5	1 760,0	64,0	1 732,5	63,0	1 320,0	48,0			
17920	Blatná	Strakonice	Blatná	Strakonice	K	6 572,5	1 760,0	64,0	1 732,5	63,0	1 320,0	48,0			
17921	Strakonice	Blatná	Strakonice	Blatná	K	5 280,0	1 732,5	63,0	577,5	21,0	1 265,0	46,0			
17922	Blatná	Strakonice	Strakonice	Blatná	K	5 252,5	1 430,0	52,0	1 402,5	49,0	1 072,5	39,0			
17923	Strakonice	Blatná	Strakonice	Blatná	K	9 460,0	2 475,0	90,0	2 530,0	92,0	1 952,5	71,0			
17925	Strakonice	Blatná	Strakonice	Blatná	K	2 915,0	715,0	26,0	742,5	27,0	880,0	32,0			
17927	Strakonice	Blatná	Strakonice	Blatná	K	6 572,5	1 760,0	64,0	1 732,5	63,0	1 320,0	48,0			
17950	Rožmitál p. Třemš.	Blatná	hr.VUSC 0200/0310 02	Blatná	K	1 196,0	287,5	25,0	310,5	29,0	264,5	23,0			

Číslo vlaku	Výchozí zastávka vlaku	Cílová zastávka vlaku	Začátek	Konec	1. čtvrtletí 2011		2. čtvrtletí 2011		3. čtvrtletí 2011		od 1.10.2011 do 10.12.2011			
					Výkon v závazku veřejné služby ve vikm na území kraje dle GVD za období	Četnost vedení vlaku v závazku veřej.	Výkon v závazku veřej. služby ve vikm na území kraje dle GVD za období	Četnost vedení vlaku v závazku veřej.	Výkon v závazku veřej. služby ve vikm na území kraje dle GVD za období	Četnost vedení vlaku v závazku veřej.	Výkon v závazku veřej. služby ve vikm na území kraje dle GVD za období			
17951	Blatná	Břežnice	Blatná	hr.VUSC 0200/0310 02	K	2 748,5	736,0	64,0	736,0	64,0	724,5	63,0	552,0	48,0
17953	Blatná	Břežnice	Blatná	hr.VUSC 0200/0310 02	K	3 956,0	1 035,0	90,0	1 046,5	91,0	1 058,0	92,0	816,5	71,0
18001	Volary	Čičenice	Volary	Čičenice	K	13 360,1	3 577,6	64,0	3 577,6	64,0	3 521,7	63,0	2 683,2	48,0
18002	Čičenice	Volary	Čičenice	Volary	K	13 360,1	3 577,6	64,0	3 577,6	64,0	3 521,7	63,0	2 683,2	48,0
18003	Volary	Čičenice	Volary	Čičenice	K	19 229,6	5 031,0	90,0	5 086,9	91,0	5 142,8	92,0	3 968,9	71,0
18004	Čičenice	N.Údolí	Čičenice	N.Údolí	K	23 942,4	6 264,0	90,0	6 333,6	91,0	6 403,2	92,0	4 941,6	71,0
18005	Černý Kříž	Čičenice	Černý Kříž	Volary	K	534,0	0,0	0,0	102,0	17,0	426,0	71,0	6,0	1,0
18006	Černý Kříž	Čičenice	Volary	Čičenice	K	19 229,6	5 031,0	90,0	5 086,9	91,0	5 142,8	92,0	3 968,9	71,0
18007	Čičenice	N.Údolí	Čičenice	Prachatice	K	9 494,4	2 484,0	90,0	2 511,6	91,0	2 539,2	92,0	1 959,6	71,0
18008	Čičenice	N.Údolí	Prachatice	Prachatice	K	9 735,2	2 547,0	90,0	2 575,3	91,0	2 603,6	92,0	2 009,3	71,0
18009	Čičenice	N.Údolí	Volary	N.Údolí	K	4 712,8	1 233,0	90,0	1 246,7	91,0	1 260,4	92,0	972,7	71,0
18010	N.Údolí	Čičenice	N.Údolí	Volary	K	4 712,8	1 233,0	90,0	1 246,7	91,0	1 260,4	92,0	972,7	71,0
18011	N.Údolí	Čičenice	Volary	Prachatice	K	9 735,2	2 547,0	90,0	2 575,3	91,0	2 603,6	92,0	2 009,3	71,0
18012	Čičenice	N.Údolí	Prachatice	Čičenice	K	9 494,4	2 484,0	90,0	2 511,6	91,0	2 539,2	92,0	1 959,6	71,0
18013	Čičenice	N.Údolí	Čičenice	Volary	K	19 173,7	4 975,1	89,0	5 086,9	91,0	5 142,8	92,0	3 968,9	71,0
18014	Čičenice	N.Údolí	Volary	N.Údolí	K	3 945,6	876,8	64,0	1 123,4	82,0	1 260,4	92,0	685,0	50,0
18015	N.Údolí	Čičenice	Volary	Volary	K	4 712,8	1 233,0	90,0	1 246,7	91,0	1 260,4	92,0	972,7	71,0
18016	Čičenice	N.Údolí	Čičenice	Čičenice	K	19 173,7	4 975,1	89,0	5 086,9	91,0	5 142,8	92,0	3 968,9	71,0
18017	Čičenice	N.Údolí	Čičenice	N.Údolí	K	23 942,4	6 264,0	90,0	6 333,6	91,0	6 403,2	92,0	4 941,6	71,0
18018	N.Údolí	Čičenice	N.Údolí	Volary	K	3 945,6	876,8	64,0	1 123,4	82,0	1 260,4	92,0	685,0	50,0
18019	Čičenice	N.Údolí	Volary	Čičenice	K	19 229,6	5 031,0	90,0	5 086,9	91,0	5 142,8	92,0	3 968,9	71,0
18020	Čičenice	Volary	Čičenice	Volary	K	23 942,4	6 264,0	90,0	6 333,6	91,0	6 403,2	92,0	4 941,6	71,0
18021	N.Údolí	Čičenice	Čičenice	Volary	K	4 712,8	1 233,0	90,0	1 246,7	91,0	1 260,4	92,0	972,7	71,0
18022	Čičenice	N.Údolí	N.Údolí	Čičenice	K	19 229,6	5 031,0	90,0	5 086,9	91,0	5 142,8	92,0	3 968,9	71,0
18023	Čičenice	Volary	Čičenice	Volary	K	19 229,6	5 031,0	90,0	5 086,9	91,0	5 142,8	92,0	3 968,9	71,0
18024	Čičenice	Prachatice	Čičenice	Prachatice	K	4 712,8	1 233,0	90,0	1 246,7	91,0	1 260,4	92,0	972,7	71,0
18025	N.Údolí	Čičenice	Volary	Čičenice	K	19 229,6	5 031,0	90,0	5 086,9	91,0	5 142,8	92,0	3 968,9	71,0
18026	Čičenice	Volary	Čičenice	Volary	K	19 229,6	5 031,0	90,0	5 086,9	91,0	5 142,8	92,0	3 968,9	71,0
18027	Čičenice	Prachatice	Čičenice	Prachatice	K	6 596,4	1 766,4	64,0	1 766,4	64,0	1 738,8	63,0	1 324,8	48,0
18028	Prachatice	Čičenice	Prachatice	Čičenice	K	6 596,4	1 766,4	64,0	1 766,4	64,0	1 738,8	63,0	1 324,8	48,0
18029	Čičenice	Prachatice	Čičenice	Prachatice	K	5 299,2	1 738,8	63,0	1 711,2	62,0	579,6	21,0	1 269,6	46,0
18030	Prachatice	Čičenice	Prachatice	Čičenice	K	8 031,6	2 097,6	76,0	2 125,2	77,0	2 152,8	78,0	1 656,0	60,0
18031	Čičenice	Prachatice	Čičenice	Prachatice	K	5 299,2	1 738,8	63,0	1 711,2	62,0	579,6	21,0	1 269,6	46,0

Číslo vlaku	Výchozí zastávka vlaku	Cílová zastávka vlaku	Začátek	Konec	Výkon v závazku veřejné služby ve vlčím kraji dle GVD za období		1. čtvrtletí 2011		2. čtvrtletí 2011		3. čtvrtletí 2011		od 1.10.2011 do 10.12.2011		
					Výkon v závazku veřejné služby ve vlčím kraji dle GVD za období	Četnost vedení vlaku v závazku veřejné služby ve vlčím kraji dle GVD za období	Výkon v závazku veřejné služby ve vlčím kraji dle GVD za období	Četnost vedení vlaku v závazku veřejné služby ve vlčím kraji dle GVD za období	Výkon v závazku veřejné služby ve vlčím kraji dle GVD za období	Četnost vedení vlaku v závazku veřejné služby ve vlčím kraji dle GVD za období	Výkon v závazku veřejné služby ve vlčím kraji dle GVD za období	Četnost vedení vlaku v závazku veřejné služby ve vlčím kraji dle GVD za období			
18025	Prachatice	Čičenice	Prachatice	Čičenice		5 299,2	63,0	1 738,8	63,0	1 711,2	62,0	579,6	21,0	1 289,6	46,0
18026	Čičenice	Prachatice	Čičenice	Prachatice		5 299,2	63,0	1 738,8	63,0	1 711,2	62,0	579,6	21,0	1 289,6	46,0
18027	Prachatice	Čičenice	Prachatice	Čičenice		5 299,2	63,0	1 738,8	63,0	1 711,2	62,0	579,6	21,0	1 289,6	46,0
18028/9	Prachatice	Protivín	Prachatice	Protivín		8 269,4	64,0	2 214,4	64,0	2 214,4	64,0	2 179,8	63,0	1 660,8	48,0
18032/3	Písek	Prachatice	Písek	Prachatice		13 880,7	77,0	3 672,9	77,0	3 672,9	77,0	3 720,6	78,0	2 814,3	59,0
18060	Čičenice	Vodňany	Čičenice	Vodňany		1 027,7	64,0	275,2	64,0	275,2	64,0	270,9	63,0	206,4	48,0
18062/3	Vodňany	Protivín	Vodňany	Protivín		2 700,7	64,0	723,2	64,0	723,2	64,0	711,9	63,0	542,4	48,0
18070	Volary	Stožec	Volary	Stožec		2 342,2	64,0	627,2	64,0	627,2	64,0	617,4	63,0	470,4	48,0
18071	Stožec	Volary	Stožec	Volary		2 342,2	64,0	627,2	64,0	627,2	64,0	617,4	63,0	470,4	48,0
18072	Černý Kříž	Stožec	Černý Kříž	Stožec		729,6	63,0	239,4	63,0	235,6	62,0	79,8	21,0	174,8	46,0
18073	Stožec	Volary	Stožec	Volary		1 881,6	63,0	617,4	63,0	607,6	62,0	205,8	21,0	450,8	46,0
18074	Volary	N.Údolí	Volary	Černý Kříž		2 064,0	90,0	540,0	90,0	546,0	91,0	552,0	92,0	426,0	71,0
18074	Volary	N.Údolí	Černý Kříž	N.Údolí		1 963,5	90,0	693,0	90,0	569,8	74,0	161,7	21,0	539,0	70,0
18075	N.Údolí	Volary	N.Údolí	Volary		794,6	26,0	356,2	26,0	137,0	10,0	0,0	0,0	301,4	22,0
18076	Volary	N.Údolí	Volary	N.Údolí		794,6	26,0	356,2	26,0	137,0	10,0	0,0	0,0	301,4	22,0
18077	N.Údolí	Volary	N.Údolí	Volary		2 109,8	0,0	0,0	0,0	835,7	61,0	1 260,4	92,0	13,7	1,0
18100	Strakonice	Volary	Strakonice	Volary		16 921,2	64,0	4 531,2	64,0	4 531,2	64,0	4 460,4	63,0	3 398,4	48,0
18101	Volary	Strakonice	Volary	Strakonice		16 921,2	64,0	4 531,2	64,0	4 531,2	64,0	4 460,4	63,0	3 398,4	48,0
18102	Strakonice	Volary	Strakonice	Volary		3 773,0	89,0	979,0	89,0	1 001,0	91,0	1 012,0	92,0	781,0	71,0
18102	Strakonice	Volary	Volyně	Volyně		3 231,4	26,0	556,4	26,0	620,6	29,0	1 519,4	71,0	535,0	25,0
18102	Strakonice	Volary	Vimperk	Vimperk		13 171,2	89,0	3 417,6	89,0	3 494,4	91,0	3 532,8	92,0	2 726,4	71,0
18104	Strakonice	Volary	Strakonice	Vimperk		11 145,6	90,0	2 916,0	90,0	2 948,4	91,0	2 980,8	92,0	2 300,4	71,0
18104	Strakonice	Volary	Strakonice	Volary		8 140,8	26,0	998,4	26,0	2 726,4	71,0	3 532,8	92,0	883,2	23,0
18105	Volary	Strakonice	Volary	Strakonice		16 921,2	64,0	4 531,2	64,0	4 531,2	64,0	4 460,4	63,0	3 398,4	48,0
18106	Strakonice	Volary	Strakonice	Volary		24 355,2	90,0	6 372,0	90,0	6 442,8	91,0	6 513,6	92,0	5 026,8	71,0
18107	Volary	Strakonice	Volary	Strakonice		7 434,0	26,0	1 840,8	26,0	1 911,6	27,0	2 053,2	29,0	1 628,4	23,0
18108	Strakonice	Volary	Strakonice	Vimperk		11 145,6	90,0	2 916,0	90,0	2 948,4	91,0	2 980,8	92,0	2 300,4	71,0
18108	Strakonice	Volary	Volary	Vimperk		13 171,2	89,0	3 417,6	89,0	3 494,4	91,0	3 532,8	92,0	2 726,4	71,0
18109	Volary	Strakonice	Volary	Strakonice		24 355,2	90,0	6 372,0	90,0	6 442,8	91,0	6 513,6	92,0	5 026,8	71,0
18110	Strakonice	Volary	Strakonice	Volary		24 355,2	90,0	6 372,0	90,0	6 442,8	91,0	6 513,6	92,0	5 026,8	71,0
18111	Volary	Strakonice	Volary	Strakonice		24 284,4	89,0	6 301,2	89,0	6 442,8	91,0	6 513,6	92,0	5 026,8	71,0
18112	Strakonice	Volary	Strakonice	Volary		24 355,2	90,0	6 372,0	90,0	6 442,8	91,0	6 513,6	92,0	5 026,8	71,0
18113	Volary	Strakonice	Volary	Vimperk		8 140,8	26,0	998,4	26,0	2 726,4	71,0	3 532,8	92,0	883,2	23,0

Číslo vlaku	Výchozí zastávka vlaku	Cílová zastávka vlaku	Začátek	Konec	D	1. čtvrtletí 2011		2. čtvrtletí 2011		3. čtvrtletí 2011		od 1.10.2011 do 10.12.2011		
						Výkon v závazku veřej. služby ve vikm na území kraje dle GVD za období	Četnost vedení vlaku v závazku veřej. služby v území kraje dle GVD za kraji za období	Výkon v závazku veřej. služby ve vikm na území kraje dle GVD za období	Četnost vedení vlaku v závazku veřej. služby v území kraje dle GVD za kraji za období	Výkon v závazku veřej. služby ve vikm na území kraje dle GVD za období	Četnost vedení vlaku v závazku veřej. služby v území kraje dle GVD za kraji za období	Výkon v závazku veřej. služby ve vikm na území kraje dle GVD za období	Četnost vedení vlaku v závazku veřej. služby v území kraje dle GVD za období	
18113	Volary	Strakonice	Vimperk	Strakonice	K	11 145,6	2 916,0	90,0	2 948,4	91,0	2 980,8	92,0	2 300,4	71,0
18114	Strakonice	Volary	Strakonice	Volary	K	24 355,2	6 372,0	90,0	6 442,8	91,0	6 513,6	92,0	5 026,8	71,0
18115	Volary	Strakonice	Volary	Vimperk	K	13 171,2	3 417,6	89,0	3 494,4	91,0	3 532,8	92,0	2 726,4	71,0
18115	Volary	Strakonice	Vimperk	Strakonice	K	11 145,6	2 916,0	90,0	2 948,4	91,0	2 980,8	92,0	2 300,4	71,0
18117	Volary	Strakonice	Volary	Vimperk	K	13 209,6	3 456,0	90,0	3 494,4	91,0	3 532,8	92,0	2 726,4	71,0
18117	Volary	Strakonice	Vimperk	Strakonice	K	11 145,6	2 916,0	90,0	2 948,4	91,0	2 980,8	92,0	2 300,4	71,0
18119	Volary	Strakonice	Volary	Strakonice	K	24 355,2	6 372,0	90,0	6 442,8	91,0	6 513,6	92,0	5 026,8	71,0
18120	Strakonice	Vimperk	Strakonice	Vimperk	K	7 743,6	2 073,6	64,0	2 073,6	64,0	2 041,2	63,0	1 555,2	48,0
18121	Vimperk	Strakonice	Vimperk	Strakonice	K	7 743,6	2 073,6	64,0	2 073,6	64,0	2 041,2	63,0	1 555,2	48,0
18123	Vimperk	Strakonice	Vimperk	Strakonice	K	3 369,6	810,0	25,0	874,8	27,0	939,6	29,0	745,2	23,0
18124	Strakonice	Vimperk	Strakonice	Vimperk	K	3 402,0	842,4	26,0	874,8	27,0	939,6	29,0	745,2	23,0
18125	Vimperk	Strakonice	Vimperk	Strakonice	K	7 743,6	2 073,6	64,0	2 073,6	64,0	2 041,2	63,0	1 555,2	48,0
18126	Strakonice	Vimperk	Strakonice	Vimperk	K	7 743,6	2 073,6	64,0	2 073,6	64,0	2 041,2	63,0	1 555,2	48,0
18128	Strakonice	Vimperk	Strakonice	Vimperk	K	6 220,8	2 041,2	63,0	2 008,8	62,0	680,4	21,0	1 490,4	46,0
18150	Lenora	Volary	Lenora	Volary	K	2 318,3	620,8	64,0	620,8	64,0	611,1	63,0	465,6	48,0
18151	Volary	Lenora	Volary	Lenora	K	2 318,3	620,8	64,0	620,8	64,0	611,1	63,0	465,6	48,0
18200	Čičenice	Týn n. Vlt.	Čičenice	Týn n. Vlt.	K	5 090,7	1 363,2	64,0	1 363,2	64,0	1 341,9	63,0	1 022,4	48,0
18201	Týn n. Vlt.	Čičenice	Čičenice	Týn n. Vlt.	K	5 090,7	1 363,2	64,0	1 363,2	64,0	1 341,9	63,0	1 022,4	48,0
18202/3	Týn n. Vlt.	Vodňany	Týn n. Vlt.	Čičenice	K	7 305,9	1 895,7	89,0	1 938,3	91,0	1 959,6	92,0	1 512,3	71,0
18202/3	Týn n. Vlt.	Vodňany	Čičenice	Čičenice	K	825,6	270,9	63,0	266,6	62,0	90,3	21,0	197,8	46,0
18204/5	Vodňany	Týn n. Vlt.	Vodňany	Čičenice	K	825,6	270,9	63,0	266,6	62,0	90,3	21,0	197,8	46,0
18204/5	Vodňany	Týn n. Vlt.	Čičenice	Týn n. Vlt.	K	7 305,9	1 895,7	89,0	1 938,3	91,0	1 959,6	92,0	1 512,3	71,0
18206	Čičenice	Týn n. Vlt.	Čičenice	Týn n. Vlt.	K	1 214,1	1 214,1	57,0	0,0	0,0	0,0	0,0	0,0	0,0
18210	Netolice	Týn n. Vlt.	Netolice	Týn n. Vlt.	K	2 462,4	2 462,4	57,0	0,0	0,0	0,0	0,0	0,0	0,0
18211	Týn n. Vlt.	Netolice	Týn n. Vlt.	Netolice	K	2 462,4	2 462,4	57,0	0,0	0,0	0,0	0,0	0,0	0,0
18213	Týn n. Vlt.	Netolice	Týn n. Vlt.	Netolice	K	1 728,0	1 728,0	40,0	0,0	0,0	0,0	0,0	0,0	0,0
18214	Netolice	Týn n. Vlt.	Netolice	Týn n. Vlt.	K	1 728,0	1 728,0	40,0	0,0	0,0	0,0	0,0	0,0	0,0
18215	Týn n. Vlt.	Netolice	Týn n. Vlt.	Netolice	K	2 462,4	2 462,4	57,0	0,0	0,0	0,0	0,0	0,0	0,0
18216	Netolice	Týn n. Vlt.	Netolice	Týn n. Vlt.	K	2 462,4	2 462,4	57,0	0,0	0,0	0,0	0,0	0,0	0,0
18217	Týn n. Vlt.	Netolice	Týn n. Vlt.	Netolice	K	2 462,4	2 462,4	57,0	0,0	0,0	0,0	0,0	0,0	0,0
18218	Netolice	Týn n. Vlt.	Netolice	Týn n. Vlt.	K	2 462,4	2 462,4	57,0	0,0	0,0	0,0	0,0	0,0	0,0
18219	Týn n. Vlt.	Netolice	Týn n. Vlt.	Netolice	K	2 462,4	2 462,4	57,0	0,0	0,0	0,0	0,0	0,0	0,0
18220	Netolice	Týn n. Vlt.	Netolice	Týn n. Vlt.	K	2 462,4	2 462,4	57,0	0,0	0,0	0,0	0,0	0,0	0,0

Číslo vlaku	Výchozí zastávka vlaku	Cílová zastávka vlaku	Začátek	Konec	D	1. čtvrtletí 2011		2. čtvrtletí 2011		3. čtvrtletí 2011		od 1.10.2011 do 10.12.2011	
						Výkon v závazku veřejné služby ve vlkm na území kraje dle GVD za období	Četnost vedení vlaku v závazku veřej. služby v území kraje dle GVD za období	Výkon v závazku veřej. služby ve vlkm na území kraje dle GVD za období	Četnost vedení vlaku v závazku veřej. služby v území kraje dle GVD za období	Výkon v závazku veřej. služby ve vlkm na území kraje dle GVD za období	Četnost vedení vlaku v závazku veřej. služby v území kraje dle GVD za období	Výkon v závazku veřej. služby ve vlkm na území kraje dle GVD za období	Četnost vedení vlaku v závazku veřej. služby v území kraje dle GVD za období
18250	Čičenice	Týn n. Vlt.	Čičenice	Týn n. Vlt.	K	6 113,1	702,9	33,0	1 938,3	91,0	1 959,6	1 512,3	71,0
18251	Týn n. Vlt.	Čičenice	Týn n. Vlt.	Čičenice	K	6 113,1	702,9	33,0	1 938,3	91,0	1 959,6	1 512,3	71,0
18252	Čičenice	Týn n. Vlt.	Čičenice	Týn n. Vlt.	K	6 113,1	702,9	33,0	1 938,3	91,0	1 959,6	1 512,3	71,0
18253	Týn n. Vlt.	Čičenice	Týn n. Vlt.	Čičenice	K	6 113,1	702,9	33,0	1 938,3	91,0	1 959,6	1 512,3	71,0
18254	Čičenice	Týn n. Vlt.	Čičenice	Týn n. Vlt.	K	6 113,1	702,9	33,0	1 938,3	91,0	1 959,6	1 512,3	71,0
18255	Týn n. Vlt.	Čičenice	Týn n. Vlt.	Čičenice	K	6 113,1	702,9	33,0	1 938,3	91,0	1 959,6	1 512,3	71,0
18256	Čičenice	Týn n. Vlt.	Čičenice	Týn n. Vlt.	K	6 113,1	702,9	33,0	1 938,3	91,0	1 959,6	1 512,3	71,0
18257	Týn n. Vlt.	Čičenice	Týn n. Vlt.	Čičenice	K	6 113,1	702,9	33,0	1 938,3	91,0	1 959,6	1 512,3	71,0
18258	Čičenice	Týn n. Vlt.	Čičenice	Týn n. Vlt.	K	6 113,1	702,9	33,0	1 938,3	91,0	1 959,6	1 512,3	71,0
18259	Týn n. Vlt.	Čičenice	Týn n. Vlt.	Čičenice	K	6 113,1	702,9	33,0	1 938,3	91,0	1 959,6	1 512,3	71,0
18261	Týn n. Vlt.	Čičenice	Týn n. Vlt.	Čičenice	K	6 113,1	702,9	33,0	1 938,3	91,0	1 959,6	1 512,3	71,0
18262	Netolice	Divčice	Netolice	Divčice	K	761,6	761,6	56,0	0,0	0,0	0,0	0,0	0,0
18263	Divčice	Netolice	Divčice	Netolice	K	761,6	761,6	56,0	0,0	0,0	0,0	0,0	0,0
18264	Netolice	Čičenice	Netolice	Čičenice	K	1 248,3	1 248,3	57,0	0,0	0,0	0,0	0,0	0,0
18292	Čičenice	Protivín	Čičenice	Protivín	K	2 408,0	630,0	90,0	637,0	91,0	644,0	497,0	71,0
18293	Protivín	Čičenice	Protivín	Čičenice	K	399,0	399,0	57,0	0,0	0,0	0,0	0,0	0,0
18400	H.Cerekev	Tábor	hr.VUUSC 0310/0630 02	Tábor	K	4 780,0	1 280,0	64,0	1 280,0	64,0	1 260,0	960,0	48,0
18401	Tábor	H.Cerekev	Tábor	hr.VUUSC 0310/0630 02	K	4 780,0	1 280,0	64,0	1 280,0	64,0	1 260,0	960,0	48,0
18402/3	Jihlava	Tábor	hr.VUUSC 0310/0630 02	Tábor	K	2 080,0	500,0	25,0	540,0	27,0	580,0	460,0	23,0
18405	Tábor	H.Cerekev	Tábor	hr.VUUSC 0310/0630 02	K	4 780,0	1 280,0	64,0	1 280,0	64,0	1 260,0	960,0	48,0
18407	Tábor	H.Cerekev	Tábor	hr.VUUSC 0310/0630 02	K	2 080,0	500,0	25,0	540,0	27,0	580,0	460,0	23,0
18408	H.Cerekev	Tábor	hr.VUUSC 0310/0630 02	Tábor	K	4 780,0	1 280,0	64,0	1 280,0	64,0	1 260,0	960,0	48,0
18409	Tábor	H.Cerekev	Tábor	hr.VUUSC 0310/0630 02	K	6 880,0	1 800,0	90,0	1 820,0	91,0	1 840,0	1 420,0	71,0
18410	H.Cerekev	Tábor	hr.VUUSC 0310/0630 02	Tábor	K	6 880,0	1 800,0	90,0	1 820,0	91,0	1 840,0	1 420,0	71,0
18411	Tábor	H.Cerekev	Tábor	hr.VUUSC 0310/0630 02	K	4 780,0	1 280,0	64,0	1 280,0	64,0	1 260,0	960,0	48,0
18413	Tábor	H.Cerekev	Tábor	hr.VUUSC 0310/0630 02	K	6 880,0	1 800,0	90,0	1 820,0	91,0	1 840,0	1 420,0	71,0
18414	H.Cerekev	Tábor	hr.VUUSC 0310/0630 02	Tábor	K	6 880,0	1 800,0	90,0	1 820,0	91,0	1 840,0	1 420,0	71,0
18415	Tábor	H.Cerekev	Tábor	hr.VUUSC 0310/0630 02	K	4 780,0	1 280,0	64,0	1 280,0	64,0	1 260,0	960,0	48,0
18416	H.Cerekev	Tábor	hr.VUUSC 0310/0630 02	Tábor	K	5 900,0	1 540,0	77,0	1 560,0	78,0	1 580,0	1 220,0	61,0
18417	Tábor	H.Cerekev	Tábor	hr.VUUSC 0310/0630 02	K	6 880,0	1 800,0	90,0	1 820,0	91,0	1 840,0	1 420,0	71,0
18420	Obrataň	Tábor	hr.VUUSC 0310/0630 02	Tábor	K	4 780,0	1 280,0	64,0	1 280,0	64,0	1 260,0	960,0	48,0
18423	Tábor	Pelhřimov	Tábor	hr.VUUSC 0310/0630 02	K	2 100,0	520,0	26,0	540,0	27,0	580,0	460,0	23,0
18424	Pelhřimov	Tábor	hr.VUUSC 0310/0630 02	Tábor	K	4 780,0	1 280,0	64,0	1 280,0	64,0	1 260,0	960,0	48,0

Číslo vlaku	Výchozí zastávka vlaku	Cílová zastávka vlaku	Začátek	Konec	D	1. čtvrtletí 2011		2. čtvrtletí 2011		3. čtvrtletí 2011		od 1.10.2011 do 10.12.2011		
						Výkon v závazku veřejné služby ve vlaku v území kraje dle GVD za období	Četnost vedení vlaku v závazku veřej. služby v území kraje dle GVD za období	Výkon v závazku veřej. služby ve vlaku v území kraje dle GVD za období	Četnost vedení vlaku v závazku veřej. služby v území kraje dle GVD za období	Výkon v závazku veřej. služby ve vlaku v území kraje dle GVD za období	Četnost vedení vlaku v závazku veřej. služby v území kraje dle GVD za období	Výkon v závazku veřej. služby ve vlaku v území kraje dle GVD za období	Četnost vedení vlaku v závazku veřej. služby v území kraje dle GVD za období	
18426	Pelhřimov	Tábor	hr.VUSC 0310/0630 02	Tábor	K	4 780,0	1 280,0	64,0	1 280,0	64,0	1 260,0	63,0	960,0	48,0
18428	Pelhřimov	Tábor	hr.VUSC 0310/0630 02	Tábor	K	2 100,0	520,0	26,0	540,0	27,0	580,0	29,0	460,0	23,0
18429	Tábor	Pelhřimov	Tábor	hr.VUSC 0310/0630 02	K	4 780,0	1 280,0	64,0	1 280,0	64,0	1 260,0	63,0	960,0	48,0
18430	Pelhřimov	Tábor	hr.VUSC 0310/0630 02	Tábor	K	6 880,0	1 800,0	90,0	1 820,0	91,0	1 840,0	92,0	1 420,0	71,0
18432	Pelhřimov	Tábor	hr.VUSC 0310/0630 02	Tábor	K	4 780,0	1 280,0	64,0	1 280,0	64,0	1 260,0	63,0	960,0	48,0
18800	Vyšší Brod klášter	Lipno n.Vlt.	Vyšší Brod klášter	Lipno n.Vlt.	K	2 437,8	652,8	64,0	652,8	64,0	642,6	63,0	489,6	48,0
18802	Rybník	Lipno n.Vlt.	Rybník	Lipno n.Vlt.	K	7 580,3	1 966,9	89,0	2 011,1	91,0	2 033,2	92,0	1 569,1	71,0
18803	Lipno n.Vlt.	Rybník	Lipno n.Vlt.	Loučovice	K	437,9	75,4	26,0	84,1	29,0	205,9	71,0	72,5	25,0
18804	Rybník	Lipno n.Vlt.	Loučovice	Rybník	K	6 585,6	1 708,8	89,0	1 747,2	91,0	1 766,4	92,0	1 363,2	71,0
18805	Lipno n.Vlt.	Rybník	Lipno n.Vlt.	Lipno n.Vlt.	K	7 027,8	1 414,4	64,0	2 011,1	91,0	2 033,2	92,0	1 569,1	71,0
18806	Rybník	Lipno n.Vlt.	Rybník	Lipno n.Vlt.	K	4 663,1	0,0	0,0	1 989,0	90,0	2 033,2	92,0	640,9	29,0
18807	Lipno n.Vlt.	Rybník	Lipno n.Vlt.	Rybník	K	3 889,6	0,0	0,0	1 613,3	73,0	1 635,4	74,0	640,9	29,0
18808	Rybník	Lipno n.Vlt.	Rybník	Lipno n.Vlt.	K	7 602,4	1 989,0	90,0	2 011,1	91,0	2 033,2	92,0	1 569,1	71,0
18809	Lipno n.Vlt.	Rybník	Lipno n.Vlt.	Rybník	K	7 580,3	1 966,9	89,0	2 011,1	91,0	2 033,2	92,0	1 569,1	71,0
18810	Rybník	Lipno n.Vlt.	Rybník	Lipno n.Vlt.	K	7 602,4	1 989,0	90,0	2 011,1	91,0	2 033,2	92,0	1 569,1	71,0
18811	Lipno n.Vlt.	Rybník	Lipno n.Vlt.	Rybník	K	5 281,9	1 414,4	64,0	1 414,4	64,0	1 392,3	63,0	1 060,8	48,0
18812	Rybník	Lipno n.Vlt.	Rybník	Lipno n.Vlt.	K	5 281,9	1 414,4	64,0	1 414,4	64,0	1 392,3	63,0	1 060,8	48,0
18813	Lipno n.Vlt.	Rybník	Lipno n.Vlt.	Lipno n.Vlt.	K	5 281,9	1 414,4	64,0	1 414,4	64,0	1 392,3	63,0	1 060,8	48,0
18814	Rybník	Lipno n.Vlt.	Rybník	Lipno n.Vlt.	K	7 580,3	1 966,9	89,0	2 011,1	91,0	2 033,2	92,0	1 569,1	71,0
18815	Lipno n.Vlt.	H.Dvořiště	Lipno n.Vlt.	Rybník	K	7 580,3	1 966,9	89,0	2 011,1	91,0	2 033,2	92,0	1 569,1	71,0
18851	Lipno n.Vlt.	H.Dvořiště	Lipno n.Vlt.	H.Dvořiště	K	2 503,9	649,7	89,0	664,3	91,0	671,6	92,0	518,3	71,0
27900	Nepomuk	Loučovice	Loučovice	Loučovice	K	556,8	182,7	63,0	179,8	62,0	60,9	21,0	133,4	46,0
27901	Blatná	Blatná	hr.VUSC 0310/0320 01	Blatná	K	2 127,1	569,6	64,0	569,6	64,0	560,7	63,0	427,2	48,0
27902	Nepomuk	Nepomuk	Blatná	hr.VUSC 0310/0320 01	K	2 127,1	569,6	64,0	569,6	64,0	560,7	63,0	427,2	48,0
27903	Blatná	Nepomuk	Blatná	hr.VUSC 0310/0320 01	K	2 127,1	569,6	64,0	569,6	64,0	560,7	63,0	427,2	48,0
27904	Nepomuk	Blatná	hr.VUSC 0310/0320 01	Blatná	K	2 127,1	569,6	64,0	569,6	64,0	560,7	63,0	427,2	48,0
27905	Blatná	Nepomuk	Blatná	hr.VUSC 0310/0320 01	K	2 127,1	569,6	64,0	569,6	64,0	560,7	63,0	427,2	48,0
27906	Nepomuk	Blatná	hr.VUSC 0310/0320 01	Blatná	K	3 052,7	792,1	89,0	809,9	91,0	818,8	92,0	631,9	71,0
27907	Blatná	Nepomuk	Blatná	hr.VUSC 0310/0320 01	K	3 052,7	792,1	89,0	809,9	91,0	818,8	92,0	631,9	71,0
27908	Nepomuk	Blatná	hr.VUSC 0310/0320 01	Blatná	K	3 061,5	801,0	90,0	809,9	91,0	818,8	92,0	631,9	71,0
27909	Blatná	Nepomuk	Blatná	hr.VUSC 0310/0320 01	K	934,5	231,4	26,0	240,3	27,0	258,1	29,0	204,7	23,0

Číslo vlaku	Výchozí zastávka vlaku	Cílová zastávka vlaku	Začátek	Konec	D	Výkon v závazku veřejné služby ve vřkm na území kraje dle GVD za období		1. čtvrtletí 2011		2. čtvrtletí 2011		3. čtvrtletí 2011		od 1.10.2011 do 10.12.2011	
						Výkon v závazku veřejné služby ve vřkm na území kraje dle GVD za období	Četnost vedení vlaku v závazku veřejné služby v kraji za období	Výkon v závazku veřejné služby ve vřkm na území kraje dle GVD za období	Četnost vedení vlaku v závazku veřejné služby v kraji za období	Výkon v závazku veřejné služby ve vřkm na území kraje dle GVD za období	Četnost vedení vlaku v závazku veřejné služby v kraji za období	Výkon v závazku veřejné služby ve vřkm na území kraje dle GVD za období	Četnost vedení vlaku v závazku veřejné služby v kraji za období		
27910	Nepomuk	Blatná	hr.VJUSC 0310/0320 01	Blatná	K	3 061,6	801,0	90,0	809,9	91,0	818,8	92,0	631,9	71,0	
27911	Blatná	Nepomuk	Blatná	hr.VJUSC 0310/0320 01	K	2 127,1	569,6	64,0	569,6	64,0	560,7	63,0	427,2	48,0	
27912	Nepomuk	Blatná	hr.VJUSC 0310/0320 01	Blatná	K	2 127,1	569,6	64,0	569,6	64,0	560,7	63,0	427,2	48,0	
27913	Blatná	Nepomuk	hr.VJUSC 0310/0320 01	Blatná	K	3 061,6	801,0	90,0	809,9	91,0	818,8	92,0	631,9	71,0	
27914	Nepomuk	Blatná	hr.VJUSC 0310/0320 01	Blatná	K	3 061,6	801,0	90,0	809,9	91,0	818,8	92,0	631,9	71,0	
27915	Blatná	Nepomuk	hr.VJUSC 0310/0320 01	Blatná	K	2 127,1	569,6	64,0	569,6	64,0	560,7	63,0	427,2	48,0	
27916	Kasejovice	Blatná	hr.VJUSC 0310/0320 01	Blatná	K	2 127,1	569,6	64,0	569,6	64,0	560,7	63,0	427,2	48,0	
27917	Blatná	Nepomuk	Blatná	hr.VJUSC 0310/0320 01	K	3 061,6	801,0	90,0	809,9	91,0	818,8	92,0	631,9	71,0	
27919	Blatná	Kasejovice	Blatná	hr.VJUSC 0310/0320 01	K	2 127,1	569,6	64,0	569,6	64,0	560,7	63,0	427,2	48,0	
28300	Slavonice	Kostelec u Jihl.	Slavonice	hr.VJUSC 0310/0630 01	K	5 425,3	1 452,8	64,0	1 452,8	64,0	1 430,1	63,0	1 089,6	48,0	
28301	Kostelec u Jihl.	Slavonice	hr.VJUSC 0310/0630 01	Slavonice	K	5 425,3	1 452,8	64,0	1 452,8	64,0	1 430,1	63,0	1 089,6	48,0	
28304	Slavonice	Havlíčkův Brod	Slavonice	hr.VJUSC 0310/0630 01	K	5 425,3	1 452,8	64,0	1 452,8	64,0	1 430,1	63,0	1 089,6	48,0	
28306	Slavonice	Kostelec u Jihl.	Slavonice	hr.VJUSC 0310/0630 01	K	2 383,5	590,2	26,0	612,9	27,0	658,3	29,0	522,1	23,0	
28307	Kostelec u Jihl.	Slavonice	hr.VJUSC 0310/0630 01	Slavonice	K	2 383,5	590,2	26,0	612,9	27,0	658,3	29,0	522,1	23,0	
28308	Dačice m.	Kostelec u Jihl.	km 52,900	Dačice m.	K	167,3	44,8	64,0	44,8	64,0	44,1	63,0	33,6	48,0	
28308	Dačice m.	Kostelec u Jihl.	Dačice m.	hr.VJUSC 0310/0630 01	K	1 434,0	384,0	64,0	384,0	64,0	378,0	63,0	288,0	48,0	
28309	Kostelec u Jihl.	Slavonice	hr.VJUSC 0310/0630 01	Slavonice	K	2 383,5	590,2	26,0	612,9	27,0	658,3	29,0	522,1	23,0	
28310	Slavonice	Kostelec u Jihl.	Slavonice	hr.VJUSC 0310/0630 01	K	7 808,8	2 043,0	90,0	2 065,7	91,0	2 088,4	92,0	1 611,7	71,0	
28311	Havlíčkův Brod	Slavonice	hr.VJUSC 0310/0630 01	Dačice	K	1 218,9	326,4	64,0	326,4	64,0	321,3	63,0	244,8	48,0	
28311	Havlíčkův Brod	Slavonice	Dačice	Slavonice	K	4 206,4	1 126,4	64,0	1 126,4	64,0	1 108,8	63,0	844,8	48,0	
28312	Slavonice	Kostelec u Jihl.	Dačice	Slavonice	K	6 054,4	1 584,0	90,0	1 601,6	91,0	1 619,2	92,0	1 249,6	71,0	
28312	Slavonice	Kostelec u Jihl.	Dačice	hr.VJUSC 0310/0630 01	K	535,5	132,6	26,0	137,7	27,0	147,9	29,0	117,3	23,0	
28314	Slavonice	Kostelec u Jihl.	Slavonice	hr.VJUSC 0310/0630 01	K	7 808,8	2 043,0	90,0	2 065,7	91,0	2 088,4	92,0	1 611,7	71,0	
28315	Kostelec u Jihl.	Slavonice	hr.VJUSC 0310/0630 01	Slavonice	K	7 808,8	2 043,0	90,0	2 065,7	91,0	2 088,4	92,0	1 611,7	71,0	
28318	Slavonice	Kostelec u Jihl.	Slavonice	hr.VJUSC 0310/0630 01	K	6 896,5	1 747,9	77,0	1 770,6	78,0	1 793,3	79,0	1 384,7	61,0	
28319	Kostelec u Jihl.	Slavonice	hr.VJUSC 0310/0630 01	Slavonice	K	5 425,3	1 452,8	64,0	1 452,8	64,0	1 430,1	63,0	1 089,6	48,0	
28320	Slavonice	Kostelec u Jihl.	Slavonice	hr.VJUSC 0310/0630 01	K	1 112,3	295,1	13,0	295,1	13,0	295,1	13,0	227,0	10,0	
28321	Kostelec u Jihl.	Slavonice	hr.VJUSC 0310/0630 01	Slavonice	K	2 383,5	590,2	26,0	612,9	27,0	658,3	29,0	522,1	23,0	
28323	Kostelec u Jihl.	Slavonice	hr.VJUSC 0310/0630 01	Slavonice	K	6 896,5	1 747,9	77,0	1 770,6	78,0	1 793,3	79,0	1 384,7	61,0	
28325	Kostelec u Jihl.	Slavonice	hr.VJUSC 0310/0630 01	Slavonice	K	1 112,3	295,1	13,0	295,1	13,0	295,1	13,0	227,0	10,0	
28327	Kostelec u Jihl.	Slavonice	hr.VJUSC 0310/0630 01	Slavonice	K	5 425,3	1 452,8	64,0	1 452,8	64,0	1 430,1	63,0	1 089,6	48,0	
28329	Kostelec u Jihl.	Slavonice	hr.VJUSC 0310/0630 01	Slavonice	K	1 271,2	295,1	13,0	317,8	14,0	363,2	16,0	295,1	13,0	
28330	Dačice	Kostelec u Jihl.	Dačice	hr.VJUSC 0310/0630 01	K	1 218,9	326,4	64,0	326,4	64,0	321,3	63,0	244,8	48,0	

Číslo vlaku	Výchozí zastávka vlaku	Cílová zastávka vlaku	Začátek	Konec	D	1. čtvrtletí 2011			2. čtvrtletí 2011			3. čtvrtletí 2011			od 1.10.2011 do 10.12.2011
						Výkon v závazku veřejné služby ve vlkm na území kraje dle GVD za období	Četnost vedení vlaku v závazku veřej. služby v území kraje dle GVD za období	Výkon v závazku veřej. služby ve vlkm na území kraje dle GVD za období	Četnost vedení vlaku v závazku veřej. služby v území kraje dle GVD za období	Výkon v závazku veřej. služby ve vlkm na území kraje dle GVD za období	Četnost vedení vlaku v závazku veřej. služby v území kraje dle GVD za období	Výkon v závazku veřej. služby ve vlkm na území kraje dle GVD za období	Četnost vedení vlaku v závazku veřej. služby v území kraje dle GVD za období	Výkon v závazku veřej. služby ve vlkm na území kraje dle GVD za období	Četnost vedení vlaku v závazku veřej. služby v území kraje dle GVD za období
28331	Kostelec u Jihl.	Dačice m.	hr.VUSC 0310/0630 01	Dačice m.	K	1 434,0	64,0	384,0	64,0	378,0	63,0	288,0	63,0	288,0	48,0
28331	Kostelec u jihl.	Dačice m.	Dačice m.	km 52,900	K	167,3	64,0	44,8	64,0	44,1	63,0	33,6	63,0	33,6	48,0
28332	Dačice	Kostelec u Jihl.	Dačice	hr.VUSC 0310/0630 01	K	1 218,9	64,0	326,4	64,0	321,3	63,0	244,8	63,0	244,8	48,0
28333	Kostelec u jihl.	Dačice	hr.VUSC 0310/0630 01	Dačice	K	1 218,9	64,0	326,4	64,0	321,3	63,0	244,8	63,0	244,8	48,0
28334	Dačice	Kostelec u jihl.	Dačice	hr.VUSC 0310/0630 01	K	1 218,9	64,0	326,4	64,0	321,3	63,0	244,8	63,0	244,8	48,0
28336	Dačice	Kostelec u jihl.	Dačice	hr.VUSC 0310/0630 01	K	249,9	13,0	66,3	13,0	66,3	13,0	51,0	13,0	51,0	10,0
28343	Telč	Slavonice	hr.VUSC 0310/0630 01	Slavonice	K	5 425,3	64,0	1 452,8	64,0	1 430,1	63,0	1 089,6	63,0	1 089,6	48,0
28344	Slavonice	Telč	Slavonice	hr.VUSC 0310/0630 01	K	6 896,5	77,0	1 770,6	77,0	1 793,3	79,0	1 384,7	79,0	1 384,7	61,0
28345	Telč	Slavonice	hr.VUSC 0310/0630 01	Slavonice	K	5 425,3	64,0	1 452,8	64,0	1 430,1	63,0	1 089,6	63,0	1 089,6	48,0
28360	Slavonice	Dačice	Slavonice	Dačice	K	4 206,4	64,0	1 126,4	64,0	1 108,8	63,0	844,8	63,0	844,8	48,0
28364	Slavonice	Dačice	Slavonice	Dačice	K	5 068,8	77,0	1 355,2	77,0	1 337,6	76,0	1 020,8	76,0	1 020,8	58,0
28365	Dačice	Slavonice	Dačice	Slavonice	K	5 068,8	77,0	1 355,2	77,0	1 337,6	76,0	1 020,8	76,0	1 020,8	58,0
28373	Telč	Dačice	hr.VUSC 0310/0630 01	Dačice	K	1 218,9	64,0	326,4	64,0	321,3	63,0	244,8	63,0	244,8	48,0
28374	Dačice	Telč	Dačice	hr.VUSC 0310/0630 01	K	1 218,9	64,0	326,4	64,0	321,3	63,0	244,8	63,0	244,8	48,0
28376	Dačice	Telč	Dačice	hr.VUSC 0310/0630 01	K	1 218,9	64,0	326,4	64,0	321,3	63,0	244,8	63,0	244,8	48,0
28377	Telč	Dačice	hr.VUSC 0310/0630 01	Dačice	K	1 218,9	64,0	326,4	64,0	321,3	63,0	244,8	63,0	244,8	48,0
28390	km 52,900	Dačice	km 52,900	Dačice	K	382,4	64,0	102,4	64,0	100,8	63,0	76,8	63,0	76,8	48,0
28391	Dačice	km 52,900	Dačice	km 52,900	K	382,4	64,0	102,4	64,0	100,8	63,0	76,8	63,0	76,8	48,0
28400	Tábor	Bechyně	Tábor	Bechyně	K	5 759,9	64,0	1 542,4	64,0	1 518,3	63,0	1 156,8	63,0	1 156,8	48,0
28401	Bechyně	Tábor	Bechyně	Tábor	K	8 266,3	89,0	2 193,1	91,0	2 217,2	92,0	1 711,1	92,0	1 711,1	71,0
28402	Tábor	Bechyně	Tábor	Bechyně	K	5 759,9	64,0	1 542,4	64,0	1 518,3	63,0	1 156,8	63,0	1 156,8	48,0
28403	Bechyně	Tábor	Bechyně	Bechyně	K	5 759,9	64,0	1 542,4	64,0	1 518,3	63,0	1 156,8	63,0	1 156,8	48,0
28404	Tábor	Bechyně	Tábor	Bechyně	K	5 759,9	64,0	1 542,4	64,0	1 518,3	63,0	1 156,8	63,0	1 156,8	48,0
28406	Tábor	Bechyně	Tábor	Bechyně	K	2 530,5	26,0	650,7	27,0	698,9	29,0	554,3	29,0	554,3	23,0
28407	Bechyně	Tábor	Bechyně	Tábor	K	5 759,9	64,0	1 542,4	64,0	1 518,3	63,0	1 156,8	63,0	1 156,8	48,0
28409	Bechyně	Tábor	Bechyně	Tábor	K	5 759,9	64,0	1 542,4	64,0	1 518,3	63,0	1 156,8	63,0	1 156,8	48,0
28410	Tábor	Bechyně	Tábor	Bechyně	K	8 290,4	90,0	2 193,1	91,0	2 217,2	92,0	1 711,1	92,0	1 711,1	71,0
28411	Bechyně	Tábor	Bechyně	Tábor	K	2 530,5	26,0	650,7	27,0	698,9	29,0	554,3	29,0	554,3	23,0
28412	Tábor	Bechyně	Tábor	Bechyně	K	6 989,0	76,0	1 855,7	77,0	1 855,7	77,0	1 446,0	77,0	1 446,0	60,0
28413	Bechyně	Tábor	Bechyně	Tábor	K	8 266,3	89,0	2 193,1	91,0	2 217,2	92,0	1 711,1	92,0	1 711,1	71,0
28414	Tábor	Bechyně	Tábor	Bechyně	K	7 061,3	78,0	1 879,8	78,0	1 879,8	78,0	1 421,9	78,0	1 421,9	59,0
28415	Bechyně	Tábor	Bechyně	Tábor	K	7 013,1	77,0	1 855,7	77,0	1 855,7	77,0	1 446,0	77,0	1 446,0	60,0
28416	Tábor	Bechyně	Tábor	Bechyně	K	8 266,3	89,0	2 193,1	91,0	2 217,2	92,0	1 711,1	92,0	1 711,1	71,0

Číslo vlaku	Výchozí zastávka vlaku	Cílová zastávka vlaku	Začátek	Konec	D	Výkon v závazku veřejné služby ve vlkm na území kraje dle GVD za období	1. čtvrtletí 2011		2. čtvrtletí 2011		3. čtvrtletí 2011		od 1.10.2011 do 10.12.2011	
							Výkon v závazku veřej. služby ve vlkm na území kraje dle GVD za období	Četnost vedení vlaku v závazku veřej. služby v území kraje dle GVD za období	Výkon v závazku veřej. služby ve vlkm na území kraje dle GVD za období	Četnost vedení vlaku v závazku veřej. služby v území kraje dle GVD za období	Výkon v závazku veřej. služby ve vlkm na území kraje dle GVD za období	Četnost vedení vlaku v závazku veřej. služby v území kraje dle GVD za období	Výkon v závazku veřej. služby ve vlkm na území kraje dle GVD za období	Četnost vedení vlaku v závazku veřej. služby v území kraje dle GVD za období
28417	Bechyně	Tábor	Bechyně	Tábor	K	7 037,2	1 855,7	77,0	1 879,8	78,0	1 879,8	78,0	1 421,9	59,0
28418	Tábor	Bechyně	Tábor	Bechyně	K	8 290,4	2 169,0	90,0	2 193,1	91,0	2 217,2	92,0	1 711,1	71,0
28419	Bechyně	Tábor	Bechyně	Tábor	K	8 290,4	2 169,0	90,0	2 193,1	91,0	2 217,2	92,0	1 711,1	71,0
28420	Tábor	Bechyně	Tábor	Bechyně	K	5 759,9	1 542,4	64,0	1 542,4	64,0	1 518,3	63,0	1 156,8	48,0
28421	Bechyně	Tábor	Bechyně	Tábor	K	8 290,4	2 169,0	90,0	2 193,1	91,0	2 217,2	92,0	1 711,1	71,0
28422	Tábor	Bechyně	Tábor	Bechyně	K	2 530,5	626,6	26,0	650,7	27,0	698,9	29,0	554,3	23,0
		Součet výkonu spojů ve vlkm				4 932 063,0	1 297 608,9		1 316 834,7		1 314 909,9		1 002 709,5	

strana první

NZ 587/2009

STEJNOPIŠ

N 615/2009

Notářský zápis

sepsaný na místě samém v Českých Budějovicích, U Zimního stadionu 1952/2, v sídle Jihočeského kraje, dne patnáctého prosince roku dvoutisícíhodevátého (15.12.2009) mnou JUDr. Ivanem Kočerem, notářem se sídlem v Českých Budějovicích, Piaristická 1 -----

Dostavil se účastník, a to: -----
Jihočeský kraj, se sídlem České Budějovice, U Zimního stadionu 1952/2, PSČ 370 76, IČ 70890650, jednající hejtmanem kraje mně osobně známým Mgr. Jiřím Zimolou, r.č. 71 03 28/4551, bytem Nová Bystřice, Hradecká 390, PSČ 378 33, který prohlašuje, že je k právním úkonům způsobilý a je oprávněn na základě usnesení Zastupitelstva Jihočeského kraje č. 590/2009/ZK-11 ze dne 15.12.2009 dle ustanovení § 35 odstavec 2, písm. k) zákona č. 129/2000 Sb. o krajích v platném znění, které tvoří přílohu č. 1 tohoto notářského zápisu, učinit přede mnou tuto:-----

----- zakladatelskou listinu -----

----- o založení společnosti s ručením omezeným -----

Čl. 1 Vznik společnosti s ručením omezeným

Zakladatel Jihočeský kraj, se sídlem České Budějovice, U Zimního stadionu 1952/2, PSČ 370 76, IČ 70890650 zakládá dnešního dne touto zakladatelskou listinou společnost s ručením omezeným, a to za podmínek stanovených touto zakladatelskou listinou a zákonem č. 513/1991 Sb., obchodní zákoník ve znění pozdějších předpisů (dále jen „obchodní zákoník“).-

Čl. 2 Obchodní firma a sídlo společnosti

Obchodní firma společnosti zní: **JIKORD s.r.o.**-----
Sídlo společnosti je na adrese: **České Budějovice, U Zimního stadionu 1952/2, PSČ 370 76**

strana druhá

Čl. 3 Právní forma společnosti

Právní forma společnosti je: společnost s ručením omezeným-----

Čl. 4 Doba trvání společnosti

Společnost je založena na dobu neurčitou.-----

Čl. 5 Předmět činnosti

Výroba, obchod a služby neuvedené v přílohách 1 až 3 živnostenského zákona. -----

Čl. 6 Společník

Jediným společníkem společnosti je Jihočeský kraj, se sídlem České Budějovice, U Zimního stadionu 1952/2, PSČ 370 76, IČ: 70890650.-----

⋮

Čl. 7 Základní kapitál společnosti, vklad společníka

Základní kapitál společnosti tvoří vklad jediného společníka ve výši 200 000,- Kč, který bude plně splacen do deseti dnů ode dne podpisu této zakladatelské listiny, nejpozději však ke dni podání návrhu na zápis společnosti do obchodního rejstříku složením na zvláštní účet u banky, který za tím účelem zřídí určený správce vkladu na firmu zakládané společnosti. -----

Čl. 8 Správce vkladu

Správce vkladu ve smyslu ustanovení § 60 odst. 1 obchodního zákoníku byl pověřen jediný zakladatel Jihočeský kraj, se sídlem České Budějovice, U Zimního stadionu 1952/2, PSČ 370 76, IČ 70890650.-----

Čl. 9 Zápis společnosti do obchodního rejstříku

- (1) Společnost bude zapsána v obchodním rejstříku vedeném u Krajského soudu v Českých Budějovicích v příslušném oddíle a vložce. -----
- (2) Způsob tohoto zápisu vyplývá z příslušných ustanovení obecně závazných právních předpisů a zakladatelské listiny společnosti. -----

strana třetí

Čl. 10 Orgány společnosti

- Orgány společnosti tvoří: -----
- a) valná hromada-----
- b) jednatelé-----
- c) dozorčí rada-----

Čl. 11 Valná hromada

- (1) Má-li společnost jediného společníka Jihočeský kraj, nekoná se valná hromada a působnost valné hromady vykonává jediný společník. Rozhodnutí společníka při výkonu působnosti valné hromady musí mít písemnou formu a musí být podepsáno společníkem.-----
- (2) Jediný společník je při výkonu působnosti valné hromady oprávněn rozhodovat v záležitostech uvedených v § 125 odst. 1 obchodního zákoníku, jakož i v dalších případech stanovených zákonem včetně rozhodování o zrušení společnosti s likvidací nebo bez. Forma notářského zápisu se vyžaduje zejména v případech uvedených v ust. § 127 odst. 4 a ust. § 141 odst. 1 obchodního zákoníku, jakož i v dalších případech stanovených obchodním zákoníkem. Kromě působnosti svěřené jí obchodním zákoníkem nebo i jinými ustanoveními této zakladatelské listiny, vykonává společník při výkonu působnosti valné hromady také tuto působnost:-----
- schvaluje koncepci rozvoje podnikatelské činnosti společnosti a její změny,-----
 - schvaluje smlouvy s finančním plněním nad 2 000 000,- Kč bez DPH,-----
 - rozhoduje o prodeji movitého majetku společnosti převyšující částku 100 000,- Kč,-----
 - rozhoduje o zřízení fondů a pravidel jejich používání,-----
 - schvaluje nabytí a převod nemovitých věcí,-----
 - schvaluje přijetí úvěru (půjčky a dotace), poskytnutí úvěru (půjčky a dotace), převzetí dluhu přistoupení k dluhu a převzetí záruky,-----
 - schvaluje vznik majetkové účasti na podnikání jiných osob,-----
 - schvaluje zastavení nemovitých věcí, věcných břemen, darů a pronájem nemovitých věcí na dobu delší než pět let,-----
 - schvaluje zastavení movitých věcí nebo práv v hodnotě vyšší než 50 000,- Kč,-----
 - schvaluje podání žádosti o finanční podporu z fondů EU, státních fondů a státního rozpočtu v případech, kdy realizace účelu podpory vyžaduje nebo vyvolává nutnost zapojení cizích zdrojů financování, tj. jiných než vlastních zdrojů společnosti,-----
 - schvaluje přijímání a poskytování úvěrů a půjček pro účely provozní a investiční činnosti,-----
 - schvaluje hlavní směry rozvoje společnosti,-----
 - schvaluje organizační řád,-----
 - schvaluje střednědobý investiční výhled na období 3-5 let včetně zapojení cizích zdrojů na jeho financování,-----
 - schvaluje investiční plán na roční období včetně zapojení cizích zdrojů na financování jeho plnění,-----
 - schvaluje zásady zadávání veřejných zakázek,-----
 - schvaluje zprávu o činnosti společnosti a stavu jejího majetku.-----

strana čtvrtá

Čl. 12 Jednatelé

- (1) Statutárním orgánem společnosti jsou dva jednatelé.-----
- (2) Jménem společnosti jsou oprávněni jednat vždy dva jednatelé společně s tím, že k jednotlivému úkonu, kterým má vzniknout závazek společnosti do výše 200 000,- Kč, je oprávněn každý jednatel samostatně.-----
- (3) Jednatel nebo jednatelé podepisují za společnost tak, že připojí svůj podpis k napsané nebo vtištěné firmě společnosti.-----
- (4) Prvními jednatelemi společnosti jsou:-----
Doc. Ing. Zdeněk Žemlička, CSc., -----

Ing. Otomar Gottstein, -----

- (5) Pro jednatele platí zákaz dle ust. § 136 obchodního zákoníku.-----

Čl. 13 Dozorčí rada

- (1) Dozorčí rada je kontrolním orgánem společnosti, dohlíží na výkon působnosti jednatelů a uskutečňování činnosti společnosti. Dozorčí rada má pět členů, kteří jsou voleni valnou hromadou, resp. jediným společníkem rozhodujícím při výkonu působnosti valné hromady. Funkční období členů dozorčí rady je čtyřleté. Dozorčí rada volí a odvolává svého předsedu. -----
 Prvními členy dozorčí rady jsou: -----
- **MUDr. Martin Kuba,** -----
 - **Ing. Jiří Kláša,** -----
 - **PhDr. Stanislav Malík,** -----
 - **Mgr. Petr Podhola,** -----
 - **Mojmír Vrzal,** -----
- Jejich funkce členů dozorčí rady vzniká dnem zápisu společnosti do obchodního rejstříku.-----
- (2) Do působnosti dozorčí rady náleží:-----
- a) dohled nad činností jednatelů,-----
 - b) kontrola obchodních a účetních knih a jiných dokladů společnosti a kontrola údajů v nich obsažených,-----
 - c) kontrola majetkových poměrů společnosti,-----
 - d) přezkoumání řádné, mimořádné a konsolidované, popřípadě i mezitímní účetní závěrky včetně návrhu na vypořádání hospodářského výsledku a předkládá své vyjádření jedinému společníku při výkonu působnosti valné hromady.-----

strana pátá

- (3) Součinnost dozorčí rady s jednatelem společnosti-----
 Jednatelé jsou povinni podat dozorčí radě nebo jejímu pověřenému členovi všechny radou vyžádané informace. Je-li toho třeba, vyžádá si dozorčí rada nebo její pověřený člen sdělení potřebných informací a předložení příslušných dokladů i od zaměstnanců společnosti. Jednatelé jsou povinni zajistit, aby rada mohla svoji kontrolní působnost nerušeně vykonávat.-----

Jednatelé dále projednávají s dozorčí radou:-----

- roční plán hospodaření-----
 - měsíční a roční výsledky hospodaření-----
 - plán a plnění zakázek-----
 - závažné právní otázky, zejména v oblasti uzavírání smluv o závazku veřejné služby k zajištění dopravní obslužnosti Jihočeského kraje-----
- (4) Na členy dozorčí rady se vztahuje zákaz konkurence v rozsahu uvedeném v § 136 odst. 1 obchodního zákoníku-----

Čl. 14 Účast ve společnosti, převod obchodního podílu

- (1) Své právo podílet se na řízení společnosti a rozhodovat o jejich záležitostech, vykonává jako jediný společník Jihočeský kraj.-----
- (2) Tato zakladatelská listina vylučuje rozdělení a přechod obchodního podílu na právního nástupce společníka.-----

Čl. 15 Výroční zpráva

Jednatelé jsou povinni za každé účetní období vypracovat výroční zprávu a předložit ji společníku při výkonu působnosti valné hromady ke schválení spolu s řádnou účetní závěrkou společnosti. Poprvé bude výroční zpráva vypracována a předložena společníku v působnosti valné hromady po skončení prvního účetního období.-----

Čl. 16 Rezervní fond

- (1) Společnost vytvoří rezervní fond, jehož výše činí 20 000,- Kč.-----
- (2) Poprvé bude rezervní fond vytvořen z čistého zisku vykázaného v řádné účetní závěrce za rok, v němž poprvé zisk vytvoří, a to ve výši 10% z čistého zisku.-----
- (3) Tento rezervní fond bude doplňován vždy, kdykoli společnost vytvoří zisk, a to přidělem 10% z čistého zisku, dokud celková výše rezervního fondu nedosáhne objemu 20 000,- Kč.-----
- (4) O použití rezervního fondu rozhodují jednatelé, nejde-li o případy, kdy zákon svěřuje toto rozhodnutí společníku při výkonu působnosti valné hromady.-----

strana šestá

Čl. 17 Přechodná ustanovení


Jednání za společnost před jejím vznikem -----

- (1) Do vzniku společnosti jedná ve všech věcech souvisejících se vznikem společnosti její zakladatel.-----
- (2) Závazky vzniklé podle odst. 1 přecházejí na společnost okamžikem vzniku, ledaže je společnost do 3 měsíců neschválí.-----

Čl. 18 Závěrečná ustanovení

- (1) Tato zakladatelská listina a z ní vyplývající právní vztahy se řídí českým právem.-----
- (2) V případě zrušení společnosti bude likvidace provedena podle příslušných ustanovení obchodního zákoníku.-----
- (3) Společnost nevydává stanovy.-----

O tom byl tento notářský zápis sepsán, účastníkům přečten a jím v plném rozsahu schválen. ----


Jihočeský kraj

25.11.2011





VÝPIS USNESENÍ ZASTUPITELSTVA JIHOČESKÉHO KRAJE

11. zasedání Zastupitelstva Jihočeského kraje dne 15. 12. 2009

K bodu: Založení společnosti JIKORD s.r.o.

Usnesení č. 590/2009/ZK-11

Zastupitelstvo Jihočeského kraje

I. rozhoduje

o založení společnosti JIKORD s.r.o., s předmětem činnosti, orgány a dalšími podmínkami uvedenými v zakladatelské listině, která tvoří přílohu č. 1 mat. č.567/ZK/09;

II. schvaluje

1. zakladatelskou listinu společnosti JIKORD s.r.o. uvedenou v příloze č. 1 materiálu, včetně prohlášení správce vkladu v příloze č. 2 materiálu a souhlasu s umístěním sídla v příloze č. 3 materiálu,
2. základní kapitál společnosti JIKORD s.r.o. ve formě peněžního vkladu Jihočeského kraje ve výši 200 000,- Kč (slovy dvě stě tisíc korun) jako jediného zakladatele z rozpočtu kraje,
3. těchto pět členů dozorčí rady společnosti JIKORD s.r.o.:
Ing. Jiří Klása, bytem Vilémova 1140, 383 01 Prachatice,
MUDr. Martin Kuba, bytem Františka Ondříčka 978/10, 370 11 Č.Budějovice,
PhDr. Stanislav Malík, bytem Okružní 384, 373 12 Borovany,
Mgr. Petr Podhola, bytem Lidická 10, 370 01 Č.Budějovice,
Mojmír Vrzal, bytem Malonty 60, 382 91 Malonty,
4. tyto dva jednatele společnosti JIKORD s.r.o.:
Ing. Otomar Gottstein, bytem Vojenova 322, 397 01 Písek,
Doc. Ing. Zdeněk Žemlička, CSc., bytem Dělnická 275/III, 377 01 Jindřichův Hradec;

III. ukládá

1. Mgr. Jiřímu Zimolovi, hejtmanovi kraje, učinit formou notářského zápisu rozhodnutí Jihočeského kraje jako jediného zakladatele o založení společnosti s ručním omezeným JIKORD s.r.o., se sídlem České Budějovice, U Zimního stadionu 1952/2, PSČ 370 76, v souladu s částí II. usnesení,
2. Mgr. Jiřímu Zimolovi, hejtmanovi kraje, učinit za Jihočeský kraj jako jediného zakladatele společnosti s ručením omezeným JIKORD s.r.o. prohlášení správce vkladu o splacení peněžitého vkladu do základního kapitálu společnosti JIKORD s.r.o., České Budějovice, U Zimního stadionu 1952/2, PSČ 370 76 dle přílohy č. 2 materiálu,
3. JUDr. Luboši Průšovi, řediteli krajského úřadu, zabezpečit veškeré úkony potřebné k založení společnosti JIKORD s.r.o., České Budějovice, U Zimního stadionu 1952/2, PSČ 370 76 tak, aby mohla zahájit svoji činnost. Termín: 30. 3. 2010


Mgr. Jiří Zimola
hejtman Jihočeského kraje

Orávědčuji, že tento dne dvacátého prvního prosince roku dvoutisícíhodevátého (21.12.2009) vyhotovený stejnopis notářského zápisu, který je určen a vydává se společnosti **JKORD s.r.o.** souhlasí doslovně s notářským zápisem založeným ve sbírce listin notářské kanceláře podepsaného notáře pod NZ 587/2009 a dále, že příloha č. 1 tohoto stejnopisu notářského zápisu souhlasí doslovně s přílohou č. 1 notářského zápisu. -----



Plná moc

Niže podepsaný zmocnitel:

Jihočeský kraj,

U zimního stadionu 1952/2, 370 76 České Budějovice,

zastoupený: Mgr. Jiřím Zimolou, hejtmanem,

IČ: 708 90 650

DIČ: CZ 708 90 650

zmocňuje společnost

JIKORD s.r.o.,

U Zimního stadionu 1952/2, 370 76 České Budějovice,

zastoupenou: Doc. Ing. Zdeňkem Žemličkou, CSc, jednatelem,

Ing. Otomarem Gottsteinem, jednatelem

vedenou Krajským soudem v Českých Budějovicích oddíl C, vložka 18159


IČ: 281 17 018

DIČ: CZ28117018

k zastupování zmocnitele ve všech činnostech uvedených v zakladatelské listině dle Notářského zápisu NZ 587/2009 N 615/2009 sepsaného v Českých Budějovicích na základě usnesení Zastupitelstva Jihočeského kraje č. 590/2009/ZK ze dne 15. 12. 2009.

V Českých Budějovicích, dne 8.3. 2010

Za Jihočeský kraj


.....
Mgr. Jiří Zimola
hejtman



Za JIKORD s.r.o.


.....
Doc. Ing. Zdeněk Žemlička, CSc


.....
ein

zveřejněna upravená verze dokumentu z důvodu dodržení přiměřenosti rozsahu zveřejňovaných osobních údajů podle zákona č. 101/2000 Sb., o ochraně osobních údajů, v platném znění

Příloha č. 1 zápisu

ZASTUPITELSTVO JIHOČESKÉHO KRAJE VÝPIS USNESENÍ

Příloha č. 1 zápisu

Výpis usnesení z 16. jednání Zastupitelstva Jihočeského kraje konaného dne 22. 6. 2010

Program:

10. Závazek veřejné služby v oblasti organizace dopravní obslužnosti na území Jihočeského kraje

Usnesení č. 233/2010/ZK-16

K bodu: Závazek veřejné služby v oblasti organizace dopravní obslužnosti na území Jihočeského kraje

Usnesení č. 233/2010/ZK-16

Zastupitelstvo Jihočeského kraje

I. stanovuje

1. zajištění plnění úkolů při zřizování a organizaci veřejných služeb v přepravě cestujících na území Jihočeského kraje jako předmět veřejného hospodářského zájmu Jihočeského kraje,
2. rozsah závazku veřejné služby na území Jihočeského kraje dle tohoto usnesení v podrobném členění jednotlivých činností uvedených v příloze č. 1 mat. č. 277/ZK/10 takto:
 - a) činnosti související s přípravou návrhu uzavření smluvních vztahů kraje pro zajištění základní dopravní obslužnosti pro daný rozpočtový rok,
 - b) činnosti související s finanční kontrolou zajištění a vyúčtování dopravní obslužnosti jednotlivými dopravci,
 - c) činnosti spojené s přípravou a zpracováváním provozních a koncepčních analýz a návrhů změn pro zajištění dopravní obslužnosti území Jihočeského kraje,
 - d) délku trvání závazku veřejné služby pro společnost JIKORD s.r.o. na dobu do 31.12.2016,
 - e) ukazatele pro výpočet, kontrolu a hodnocení plateb jako předběžnou kalkulaci vyrovnávacích plateb z činností v obecném hospodářském zájmu uvedenou v příloze č. 2 mat. č. 277/ZK/10;

II. pověřuje

společnost JIKORD s.r.o., se sídlem U Zimního stadionu 1952/2, 370 76 České Budějovice, IČ 281 17 018, závazkem veřejné služby dle části I. tohoto usnesení;

III. ukládá

MUDr. Martinu Kubovi, prvnímu náměstkovi hejtmána:

1. předložit k podpisu hejtmánovi kraje v návaznosti na část I. tohoto usnesení dodatek č. 1 ke Smlouvě o poskytnutí příspěvku na rok 2010 č. 010/10/093/03/00,
2. předložit radě kraje každoročně po dobu trvání závazku veřejné služby ke schválení ukazatele pro výpočet, kontrolu a hodnocení plateb jako předběžnou kalkulaci vyrovnávacích plateb z činností v obecném hospodářském zájmu pro příslušný kalendářní rok.