

Lesy České republiky, s. p.

se sídlem Hradec Králové, Přemyslova 1106/19, Nový Hradec Králové, PSČ 500 08
IČO: 42196451, DIČ: CZ42196451
zapsán v Obchodním rejstříku vedeném Krajským soudem v Hradci Králové, oddíl AXII, vložka 540

zastoupený Ing. Josefem Vojáčkem, generálním ředitelem

Na základě pověření zastoupen [REDAKCE], ředitelem KŘ Liberec,
Sokolská 1383, 460 01 Liberec 1
(dále jen „**Lesy ČR**“) na straně jedné

a

Obec Velké Svatoňovice

Se sídlem 542 35 Velké Svatoňovice 68

IČO: 00278394

zastoupena [REDAKCE], starostou obce

(dále jen „**Obec**“) na straně druhé

(dále společně též „smluvní strany“)

uzavírají níže uvedeného dne, měsíce a roku tuto

Smlouvu o bezúplatném převodu nemovitých věcí z vlastnictví České republiky a z práva hospodařit pro Lesy České republiky, s.p. dle ust. § 1746 odst. 2 zákona č. 89/2012 Sb., občanský zákoník, ve znění pozdějších předpisů a ust. § 16 odst. 8 zákona č. 77/1997 Sb., o státním podniku, ve znění pozdějších předpisů, (dále jen „zákon o státním podniku“)

I.

Úvodní ustanovení

Lesy ČR prohlašují, že Česká republika je výlučným vlastníkem a Lesy České republiky, s.p. má právo hospodařit s následujícími nemovitými věcmi - pozemky:

- poz. parcela **583**, ostatní plocha – ostatní komunikace, o výměře 5900 m²

- poz. parcela **593**, ostatní plocha – ostatní komunikace, o výměře 4120 m²

v katastrálním území **Starý Sedloňov**, v obci Velké Svatoňovice, vše zapsáno na LV 420

Předmětné nemovité věci jsou zapsány v katastru nemovitostí u Katastrálního úřadu pro Královéhradecký kraj, Katastrálního pracoviště Trutnov.

II.

Převod vlastnického práva

Lesy ČR převádí ze svého práva hospodařit a vlastnictví České republiky do výlučného vlastnictví Obce nemovité věci – pozemky uvedené v čl. I. této smlouvy.

(dále jen „**předmět bezúplatného převodu**“)

Přejímající tento předmět bezúplatného převodu do výlučného vlastnictví přejímá.

Účelem převodu předmětu bezúplatného převodu je převod pozemků pod pozemními komunikacemi – místními komunikacemi.

Předmět bezúplatného převodu je převáděn bezúplatně, a to na základě ustanovení § 16 odst. 8 zákona o státním podniku. Jedná se o pozemky, které jsou v době realizace bezúplatného převodu zastavěny místními komunikacemi ve vlastnictví Obce.

Obec prohlašuje, že předmět bezúplatného převodu je v době realizace bezúplatného převodu prokazatelně zastavěn stavbami místních komunikací, které jsou v jejím vlastnictví.

Bezúplatný převod předmětu bezúplatného převodu, na kterém se nacházejí místní komunikace ve vlastnictví Obce, je realizován na základě žádosti ze dne 5.9.2018.

Skutečné zastavění předmětu bezúplatného převodu stavbami pozemních komunikací – místních komunikací ve vlastnictví Obce bylo potvrzeno příslušným silničním správním úřadem dne 6.11.2018.

III.

Stav předmětu bezúplatného převodu

1. Lesy ČR prohlašují, že ke dni oboustranného podpisu této smlouvy neuzavřely smlouvu o převodu vlastnického práva týkajícího se předmětu bezúplatného převodu s jinými osobami, a že v právu nakládat s předmětem bezúplatného převodu nejsou pro naplnění účelu této smlouvy nikterak omezeny.
2. Lesy ČR prohlašují, že na předmětu bezúplatného převodu nevážnou ke dni oboustranného podpisu této smlouvy žádná zástavní práva, právo stavby či jiná omezení kromě věcného břemene inženýrských sítí a přístupu pro oprávněného Davida Šaška (viz kopie v Příloze č.1 této smlouvy) a věcného břemene přístupu na lesní pozemky pro Lesy ČR (viz kopie prohlášení v Příloze č.2 této smlouvy).
3. Obec prohlašuje, že byla ze strany Lesů ČR řádně seznámena se stavem předmětu bezúplatného převodu, a tento je jí dobře znám, což níže stvrzuje svým podpisem.
4. Smluvní strany ujednaly, že nebezpečí škody na nemovitých věcech přechází na Obec ke dni vkladu vlastnického práva dle této smlouvy do katastru nemovitostí.

IV.

Platnost právního jednání

Lesy ČR prohlašují, že pro platnost tohoto právního jednání, tj. nakládání s pozemkem ve vlastnictví státu, byl udělen předchozí souhlas zakladatele Lesů ČR, tj. Ministerstva zemědělství České republiky, k nakládání s majetkem dle § 16 odst. 8 zákona o státním podniku, dle Statutu č.j.: 47675/2017-MZE-1322 ze dne 1.9.2017.

V.

Vklad do katastru nemovitostí, poplatky

1. Po převodu vlastnického práva k předmětu bezúplatného převodu na základě této smlouvy o bezúplatném převodu se vlastníkem předmětu bezúplatného převodu stane Obec, a to na základě vkladu vlastnického práva k předmětu bezúplatného převodu do katastru nemovitostí.
2. Návrh na vklad vlastnického práva do katastru nemovitostí podají Lesy ČR.
3. Poplatek spojený s návrhem na vklad vlastnického práva do katastru nemovitostí se zavazuje uhradit přejímající Obec.

VI.**Vrácení předmětu bezúplatného převodu**

1. Lesy ČR jsou oprávněny požadovat vrácení předmětu bezúplatného převodu v případech a za podmínek stanovených občanským zákoníkem, ve znění pozdějších předpisů.
2. Lesy ČR jsou dále oprávněny požadovat vrácení předmětu bezúplatného převodu či jeho části v případě, že se ukáže, že předmět převodu nesplňuje podmínky pro bezúplatný převod dle § 16 odst. 8 zákona o státním podniku.

VII.**Další ujednání**

Pokud se prohlášení druhé smluvní strany uvedená v článku II. této smlouvy ukáží jako nepravdivá, jsou Lesy ČR oprávněny od této smlouvy odstoupit, odstoupení od smlouvy ze strany Lesů ČR z jakýchkoliv důvodů není důvodem pro uplatnění jakýchkoliv sankcí proti Lesům ČR. V případě odstoupení od této smlouvy jsou smluvní strany povinny vrátit si navzájem vše, co ze zaniklé smlouvy plní. Účinky odstoupení nastávají dnem následujícím po dni doručení písemného oznámení o odstoupení druhé strany.

VIII.**Criminal compliance doložka**

Smluvní strany níže svým podpisem stvrzují, že v průběhu vyjednávání o této smlouvě vždy jednaly a postupovaly čestně a transparentně a současně se zavazují, že takto budou jednat i při plnění této smlouvy a veškerých činnostech s ní souvisejících.

Smluvní strany se dále zavazují vždy jednat tak a přijmout taková opatření, aby nedošlo ke vzniku důvodného podezření na spáchání trestného činu či k samotnému jeho spáchání (včetně formy účastenství), v důsledku tedy jednat tak, aby kterékoli ze smluvních stran nemohla být přičtena odpovědnost podle zákona č. 418/2011 Sb., o trestní odpovědnosti právnických osob a řízení proti nim, nebo nevznikla trestní odpovědnost fyzických osob (včetně zaměstnanců) podle trestního zákoníku, případně aby nebylo zahájeno trestní stíhání proti jakékoliv ze smluvních stran včetně jejich zaměstnanců podle platných právních předpisů.

LČR (popř. nutno označit LČR dle smlouvy, např. jako objednatel, Lesy ČR, kupující apod.) za tímto účelem vytvořily tzv. Criminal compliance program Lesů České republiky, s. p. (viz www.lesycr.cz), (dále jen „CCP LČR“), a v jeho rámci přijaly závazek vymezovat se proti jakémukoli protiprávnímu a neetickému jednání a nastavily postupy k prevenci a odhalování takového jednání.

IX.**Závěrečná ustanovení**

1. Obec prohlašuje, že uzavření této smlouvy bylo schváleno Zastupitelstvem obce dne 29. 5. 2019 usnesením č. 6/5/2019.
2. Pokud není v této smlouvě ujednáno jinak, řídí se vztahy mezi smluvními stranami příslušnými obecně platnými právními předpisy, zejména občanským zákoníkem, ve znění pozdějších předpisů.
3. V případě změny identifikačních údajů smluvních stran se tyto zavazují vzájemně se o této skutečnosti bez zbytečného odkladu písemně informovat.
4. Tuto smlouvu lze měnit a doplňovat pouze písemnými, vzestupně číslovanými dodatky, podepsanými oběma smluvními stranami.
5. Obě smluvní strany jsou oprávněny a v případech stanovených zákonem i povinny uveřejnit smlouvu a její dodatky včetně metadat v rozsahu a způsobem dle zákona č. 340/2015 Sb.,

o zvláštních podmínkách účinnosti některých smluv, uveřejňování těchto smluv a o registru smluv (zákon o registru smluv), v účinném znění. Obě smluvní strany jsou s uveřejněním smlouvy a jejích dodatků včetně metadat srozuměny. Uveřejnění této smlouvy zajistí Lesy ČR.


6. Tato smlouva nabývá platnosti a účinnosti dnem podpisu oběma smluvními stranami.
7. Hodnota pozemků uvedených v článku I činí celkem 274 648,- Kč na základě výpočtu podle metodiky LČR k výpočtu ceny pozemku při realizaci bezúplatných převodů.
8. Tato smlouva je vyhotovena v počtu tří stejnopisů s platností originálu, z nichž po jednom stejnopise obdrží Lesy ČR a Obec, jeden stejnopis je určen pro katastrální úřad.
9. Smluvní strany smlouvy prohlašují, že se její obsah shoduje s vážnými a svobodnými projevy vůle a nebyla uzavřena v tísní a za nápadně nevýhodných podmínek.
10. Smluvní strany prohlašují, že si tuto smlouvu přečetly a na důkaz správnosti a souhlasu připojují prosty omylu své vlastnoruční podpisy.
11. Nedílnou součástí smlouvy jsou tyto přílohy:

Příloha č.1 : Smlouva o zřízení služebnosti ze dne 18.8.2017

Příloha č.2 : Prohlášení ze dne 12.3.2019


První smluvní strana:

V Liberci dne 17-06-2019



Druhá smluvní strana:

Ve Vel.Svatoňovicích dne 12.6.19



PROHLÁŠENÍ

Dle § 66 vyhlášky č. 357 / 2013 Sb ve znění pozdějších předpisů,
Ve smyslu ustanovení § 1257 a násl. z. č. 89/2012 Sb., občanského zákoníku, ve znění
pozdějších předpisů (dále jen „občanský zákoník“)

I.

Lesy České republiky, s. p. (IČ: 42196451), zastoupené generálním ředitelem Ing. Josefem Vojáčkem, z pověření zastoupené [REDAKCE], lesním správcem Lesní správy Dvůr Králové n. L., 28.října 787, 544 01 Dvůr Králové nad Labem, mají právo hospodařit s nemovitými věcmi – pozemky :

1.

- poz. parcela 544/1, lesní pozemek,
- poz. parcela 544/22, lesní pozemek,
- poz. parcela 537/2, lesní pozemek.

2.

- poz. parcela **583**, ostatní plocha – ostatní komunikace,
- poz. parcela **593**, ostatní plocha – ostatní komunikace.

Vše v katastrálním území **Starý Sedloňov**, v obci Velké Svatoňovice, vše zapsáno na LV 420 u Katastrálního úřadu pro Královéhradecký kraj, katastrálního pracoviště Trutnov.

II.

V souladu s ust. § 1257 odst. 2 zákona č. 89/2012 Sb. může vlastník zatížit svůj pozemek služebností ve prospěch jiného svého pozemku.


Lesy České republiky, s. p. zřizují tímto k pozemkům uvedeným v článku I odst. 2 věcné břemeno – služebnost stezky a cesty dle ust. § 1274 a § 1276 občanského zákoníku za účelem přístupu (včetně jízdy lesnickými vozidly / technikou) na pozemky uvedené v článku I odst. 1, v katastrálním území Starý Sedloňov, v obci Velké Svatoňovice.

Služebnost je zřizována s povinností **pro každého dalšího vlastníka služebných pozemků** na dobu neurčitou.

III.

V důsledku tohoto prohlášení Lesy České republiky, s. p. navrhuji zřízení výše uvedených služebností vkladem práva do katastru nemovitostí.

Ve Dvoře Králové n. L.
Dne 12. 3. 2019



SMLOUVA O ZŘÍZENÍ SLUŽEBNOSTI

uzavřená na základě ust. § 1257 a násl. z. č. 89/2012 Sb., občanského zákoníku, ve znění pozdějších předpisů (dále jen „občanský zákoník“)

Smluvní strany:

Lesy České republiky, s.p.

se sídlem Hradec Králové, Přemyslova 1106/19, Nový Hradec Králové, PSČ 500 08
zapsaný v Obchodním rejstříku vedeném Krajským soudem v Hradci Králové, oddíl AXII, vložka 540
zastoupený [REDAKCE], generálním ředitelem
z pověření zastoupen lesním správcem [REDAKCE], LS Dvůr Králové, 28.října 787,
544 01 Dvůr Králové nad Labem
IČO: 421 96 451, DIČ: CZ42196451
bankovní spojení: [REDAKCE]
číslo účtu: [REDAKCE]
(dále též „obtěžený“) na straně jedné

a

David Šašek, r.č. 80 [REDAKCE]

(dále též „oprávněný“) na straně druhé

uzavírají níže uvedeného dne, měsíce a roku tuto

SMLOUVU O ZŘÍZENÍ SLUŽEBNOSTI:

I.

Úvodní ustanovení

1. Obtěžený prohlašuje, že je oprávněn hospodařit s následujícím pozemkem, jehož vlastníkem je Česká republika:

Číslo parcely	Druh pozemku	Způsob využití	Výměra v m ²	Výměra zřizované služebnosti dle GP v m ²	Katastrální území	LV	Obec
583	Ost.pl.	Ost.kom.	5900	173	Starý Sedloňov	420	Velké Svatoňovice

vše zapsáno u Katastrálního úřadu pro Královéhradecký kraj, Katastrálního pracoviště Trutnov, na LV č.420, pro obec Velké Svatoňovice, k.ú. Starý Sedloňov (dále jen „služebný pozemek“).

2. Služebný pozemek je užíván jako veřejně přístupná účelová komunikace, která ve smyslu ust. § 7 zákona č. 13/1997 Sb., o pozemních komunikacích, v platném a účinném znění, slouží ke spojení jednotlivých nemovitých věcí pro potřeby jejich vlastníků nebo ke spojení těchto nemovitých věcí s ostatními pozemními komunikacemi nebo k obhospodařování zemědělských a lesních pozemků.

3. Oprávněný je investorem stavby vodovodní přípojky a nájezdu na účelovou komunikaci realizované mj. i na služebném pozemku a dále rodinného domu na pozemku p.p.č.406/2 ve vlastnictví oprávněného (dále jen panující pozemek) budované na základě stavebního povolení. č.j. 2016/1548/st/Bí -1563 ze dne 15.08.2016 (dále jen „**Stavba**“).

II.

Předmět smlouvy

1. Obtížený touto smlouvou zřizuje ve prospěch oprávněného a každého vlastníka nemovité věci – pozemku p.p.č. 406/2 a budoucí novostavby na tomto pozemku v k.ú. Starý Sedloňov, ke služebnému pozemku uvedenému v čl. I. této smlouvy služebnost spočívající v právu:
 - vedení, revize, údržby a oprav inženýrských sítí vodovodu - na části označené plocha „**A**“ služebného pozemku
 - cesty (jezdit jakýmkoli vozidly) a stezky (tj. vstupu na služební pozemek), zřízení, údržby a oprav stavby nájezdu na účelovou komunikaci - na části označené jako plocha „**B**“ služebného pozemku (dále jen „**služebnost**“)
2. Rozsah služebnosti zřízené dle této smlouvy je přesně vymezen v geometrickém plánu vypracovaném Ing. [redacted] – Geodetická kancelář č.391-97/2017, který je nedílnou součástí této smlouvy.
3. Služebnost dle této smlouvy se zřizuje na dobu neurčitou.
4. Oprávněný služebnost dle této smlouvy přijímá a obtížený je povinen výkon služebnosti strpět.

III.

Úplata

1. Smluvní strany ujednaly, že služebnost dle této smlouvy se zřizuje úplatně. Oprávněný se tak zavazuje zaplatit obtíženému jednorázovou úplatu ve výši 10 000,- Kč bez DPH (slovy: deset tisíc korun českých). K takto ujednané úplatě bude připočtena daň z přidané hodnoty ve výši stanovené platnými a účinnými předpisy o dani z přidané hodnoty pro dané období.
2. Oprávněný se zavazuje zaplatit obtíženému úplatu dle odst. 1. tohoto článku na základě daňového dokladu (faktury) vystaveného obtíženým, a to ve prospěch účtu obtíženého č.ú. 7969690297/0100, vedeného u Komerční banky a.s., pobočka Dvůr Králové n.L. Dnem uhrazení se rozumí den připsání úplaty v plné výši na účet obtíženého. Obtížený je oprávněn daňový doklad (fakturu) vystavit po oboustranném podpisu této smlouvy.
3. Oprávněný se současně zavazuje uhradit úplatu dle tohoto článku nejpozději do 15 (patnácti) dnů ode dne vystavení řádně vyplněného daňového dokladu (faktury), když dnem uskutečnění zdanitelného plnění se rozumí den vystavení faktury, a předmětná faktura musí být vystavena a zaslána na adresu oprávněného uvedenou v záhlaví této smlouvy.
4. Pro případ prodlení s úhradou úplaty dle tohoto článku ve prospěch obtíženého se oprávněný zavazuje zaplatit dále obtíženému smluvní pokutu ve výši 0,05% z dlužné částky za každý i započatý den prodlení. Právo obtíženého na náhradu škody tím není dotčeno. Obtížený je současně v tomto případě oprávněn od této smlouvy odstoupit.

IV.

Práva a povinnosti smluvních stran

1. Oprávněný prohlašuje, že bere na vědomí, že služební pozemky a Stavba budou i nadále využívány jako veřejně přístupná účelová komunikace sloužící účelu uvedenému v článku I. odst. 2. této smlouvy. Oprávněný se zavazuje, že nebude tomuto užívání žádným způsobem bránit.
2. Oprávněný je oprávněn umístit na Stavbu pouze takové dopravní značení, které nebude bránit vlastníkům nemovitých věcí v okolí Stavby v přístupu k jejich nemovitým věcem.
3. Obtížený neodpovídá za případné újmy, které na Stavbě vzniknou v důsledku její nedostatečné ochrany před mechanickým poškozením či zničením.
4. Obtížený neodpovídá za jakékoli újmy vzniklé na služebných pozemcích v důsledku výkonu práv ze služebnosti oprávněným či jinými osobami. Oprávněný se naopak zavazuje nahradit obtíženému veškeré případné újmy, které vzniknou v souvislosti s výkonem služebnosti dle této smlouvy.
5. Oprávněný se zavazuje při výkonu služebnosti dle této smlouvy co nejvíce šetřit práv obtíženého.

6. Oprávněný se zavazuje jakékoliv omezení nebo přerušení provozu v důsledku oprav nebo údržby Stavby předem oznámit obtiženému na adresu – Lesy České republiky, s.p., Lesní správa Dvůr Králové n.L., popř. e-mail: LS172@lesy.cz .
7. Odpovědnost za újmy vzniklé obtiženému nebo třetím osobám v důsledku provozu Stavby nese oprávněný.
8. Údržbu a opravy služebního pozemku bude provádět obtižený. Vyžádá-li si však údržba či oprava výlučně užívání služebních pozemků oprávněným, provede takové potřebné jednání oprávněný, a to na svůj náklad.

V.

Vklad do katastru nemovitostí

1. Obtižený a oprávněný berou na vědomí, že služebnost dle této smlouvy vznikne vkladem do katastru nemovitostí.
2. Smluvní strany ujednaly, že návrh na vklad služebnosti dle této smlouvy do katastru nemovitostí podá obtižený, a to bezodkladně po uhrazení úplaty dle článku III. této smlouvy.
3. Poplatek spojený s návrhem na vklad služebnosti dle této smlouvy jde k tíži oprávněného.
4. Náklady spojené s vyhotovením geometrického plánu za účelem vymezení přesného rozsahu služebnosti jdou rovněž k tíži oprávněného.
5. Pro případ, že by tato smlouva byla nebo se stala z jakéhokoliv důvodu neplatnou nebo nezpůsobilou k provedení vkladu služebnosti ve prospěch oprávněného nebo v případě, že by nedošlo k zápisu služebnosti ve prospěch oprávněného dle této smlouvy do katastru nemovitostí z jiného důvodu, zavazují se tímto smluvní strany uzavřít bez zbytečného odkladu novou bezvadnou smlouvu o zřízení služebnosti ke služebným pozemkům, jejíž obsah bude v podstatných náležitostech, po odstranění zjištěných vad, odpovídat obsahu této smlouvy.

VI.

Criminal compliance doložka

1. Smluvní strany níže svým podpisem stvrzují, že v průběhu vyjednávání o této Smlouvě vždy jednaly a postupovaly čestně a transparentně, a současně se zavazují, že takto budou jednat i při plnění této Smlouvy a veškerých činnostech s ní souvisejících.
2. Smluvní strany se dále zavazují vždy jednat tak a přijmout taková opatření, aby nedošlo ke vzniku důvodného podezření na spáchání trestného činu či k samotnému jeho spáchání (včetně formy účastenství), tj. jednat tak, aby kterékoli ze smluvních stran nemohla být přičtena odpovědnost podle zákona č. 418/2011 Sb., o trestní odpovědnosti právnických osob a řízení proti nim, nebo nevznikla trestní odpovědnost fyzických osob (včetně zaměstnanců) podle trestního zákoníku, případně aby nebylo zahájeno trestní stíhání proti kterékoli ze smluvních stran, včetně jejich zaměstnanců podle platných právních předpisů.
3. Druhá smluvní strana prohlašuje, že se seznámila se zásadami, hodnotami a cíli Criminal compliance programu Lesů České republiky, s.p. (viz www.lesy.cz), (dále jen „CCP LČR“), zejména s Kodexem CCP LČR, Protikorupčním programem LČR a Etickým kodexem zaměstnanců LČR, včetně všech jejich příloh. Druhá smluvní strana se při plnění této Smlouvy zavazuje po celou dobu jejího trvání dodržovat zásady a hodnoty CCP LČR, pokud to jejich povaha umožňuje.
4. Smluvní strany se dále zavazují navzájem si neprodleně oznámit důvodné podezření ohledně možného naplnění skutkové podstaty jakéhokoli z trestných činů, zejména trestného činu korupční povahy, a to bez ohledu a nad rámec případné zákonné oznamovací povinnosti; obdobně platí ve vztahu k jednání, které je v rozporu se zásadami vyjádřenými v tomto článku.

VII.

Závěrečná ustanovení


1. Pokud není v této smlouvě ujednáno jinak, řídí se vztahy mezi smluvními stranami příslušnými obecně platnými právními předpisy, zejména občanským zákoníkem, ve znění pozdějších předpisů.
2. Oprávněný bere na vědomí, že obtižený ve smyslu ust. § 5 odst. 2 písm. b) zák. č. 101/2000 Sb., o ochraně osobních údajů, ve znění pozdějších předpisů, shromažďuje a zpracovává osobní údaje

v rozsahu nezbytném pro naplnění účelu této smlouvy, za čímž mu tímto oprávněný současně dává výslovný souhlas.

3. V případě změny identifikačních údajů smluvních stran se tyto zavazují vzájemně se o této skutečnosti bez zbytečného odkladu písemně informovat.
4. Tuto smlouvu lze měnit a doplňovat pouze písemnými vzestupně číslovanými dodatky podepsanými oběma smluvními stranami.
5. Tato smlouva je vyhotovena v počtu 3 stejnopisů, z nichž po jednom jejím vyhotovení obdrží každá ze smluvních stran, zbývající vyhotovení je určeno pro katastrální úřad.
6. Smluvní strany prohlašují, že si tuto smlouvu přečetly a na důkaz správnosti a souhlasu připojují prosty omylu své vlastnoruční podpisy.
7. Obě smluvní strany jsou oprávněny a v případech stanovených zákonem i povinny uveřejnit Smlouvu a její dodatky včetně metadat v rozsahu a způsobem dle zákona č. 340/2015 Sb., o zvláštních podmínkách účinnosti některých smluv, uveřejňování těchto smluv a o registru smluv (zákon o registru smluv), v účinném znění. Obě smluvní strany jsou s uveřejněním Smlouvy a jejích dodatků včetně metadat srozuměny.
8. Nedílnou součástí této smlouvy jsou tyto přílohy:
Geometrický plán


Obtížený:

Ve Dvoře Králové dne **18. 08. 2017**



Oprávněný:




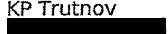

V Trutnově dne 10.8.2017

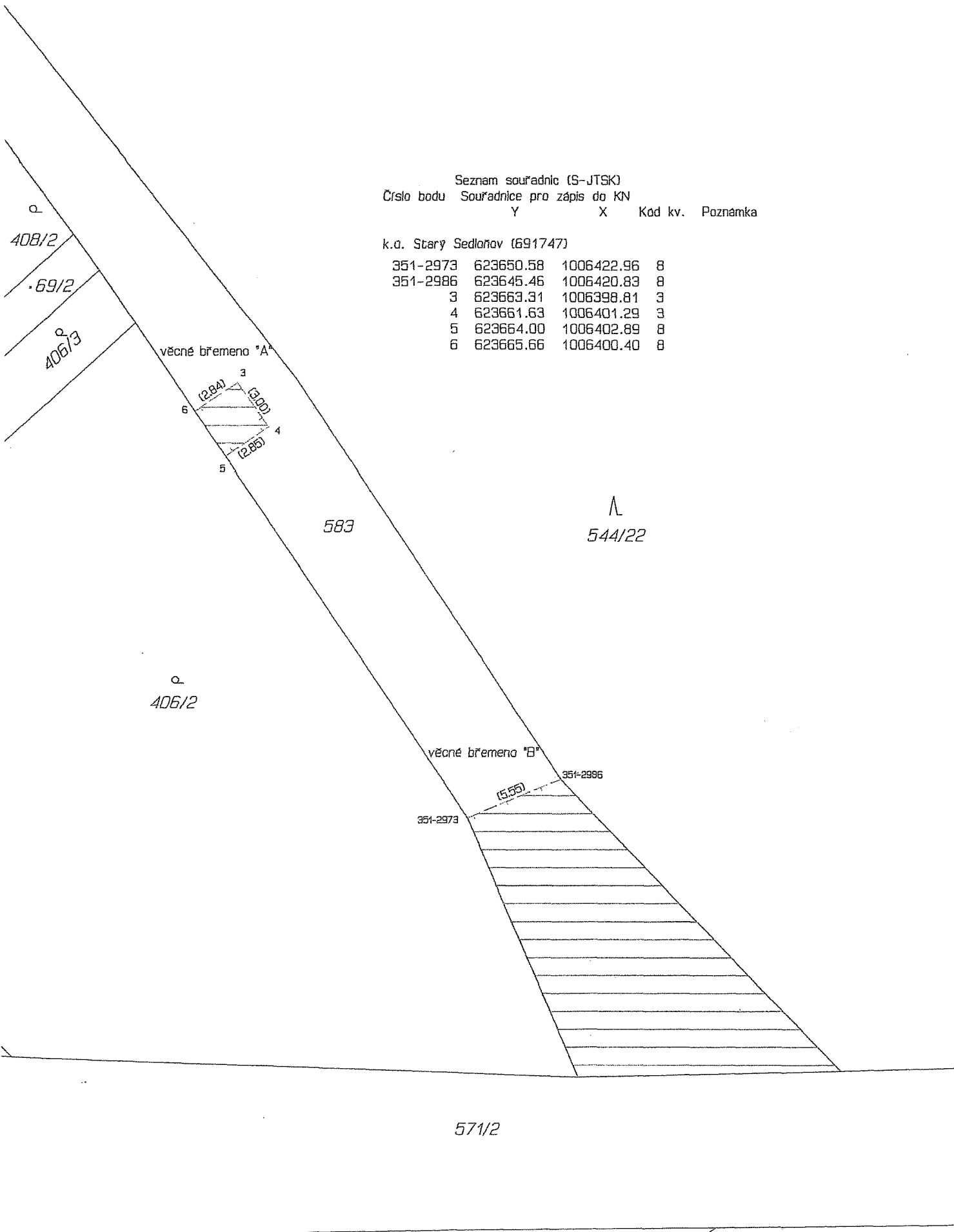


VÝKAZ DOSAVADNÍHO A NOVÉHO STAVU ÚDAJŮ KATASTRU NEMOVITOSTÍ

Dosavadní stav				Nový stav										
Označení pozemku parc. číslem	Výměra parcely		Druh pozemku Způsob využití	Označení pozemku parc. číslem	Výměra parcely		Druh pozemku Způsob využití	Typ stavby Způsob využití	Způsob určení výměr	Porovnání se stavem evidence právních vztahů				
	ha	m ²			ha	m ²				Díl přechází z pozemku označeného v katastru nemovitostí	dřívejší poz. evidenci	Číslo listu vlastnický	Výměra dílu	
											ha	m ²		
583										583		420		
				Druh věcného břemene : dle listin Oprávněný : dle listin										

PLOCHA A 9m²
B 164m²

GEOMETRICKÝ PLÁN pro vyznačení věcného břemene na části pozemku	Geometrický plán ověřil úředně oprávněný zeměměřický inženýr:	Stejnopis ověřil úředně oprávněný zeměměřický inženýr:
	Jméno, příjmení: 	Jméno, příjmení: 
	Číslo položky seznamu úředně oprávněných zeměměřických inženýrů: 208/1995	Číslo položky seznamu úředně oprávněných zeměměřických inženýrů: 208/1995
	Dne: 22.6.2017 číslo: 391/2017	Dne: 29-06-2017 číslo: 406/2017
	Nalezitostmi a přesností odpovídá právním předpisům.	Tento stejnopis odpovídá geometrickému plánu v elektronické podobě uloženému v dokumentaci katastrálního úřadu.
Vyhotovitel: 	Katastrální úřad souhlasí s očíslováním parcel.	Ověření stejnopisu geometrického plánu v listinné podobě.
Číslo plánu: 391-97/2017	KÚ pro Královéhradecký kraj KP Trutnov  PGP-888/2017-610 2017.06.29 08:29:08 CEST	
Okres: Trutnov		
Obec: Velké Svatoňovice		
Kat. území: Starý Sedloňov		
Mapový list: Broumov 9-3/21		
<small>Dosavadním vlastníkem pozemků byla poskytnuta možnost seznámit se v listinu s průběhem navrhovaných nových hranic, které byly označeny předepsaným způsobem:</small> <p style="text-align: center;">neznačeny</p>		



Seznam souřadnic (S-JTSK)

Číslo bodu Souřadnice pro zápis do KN
Y X

Kód kv. Poznámka

k.o. Starý Sedloňov (691747)

351-2973	623650.58	1006422.96	8
351-2986	623645.46	1006420.83	8
3	623663.31	1006398.81	3
4	623661.63	1006401.29	3
5	623664.00	1006402.89	8
6	623665.66	1006400.40	8