



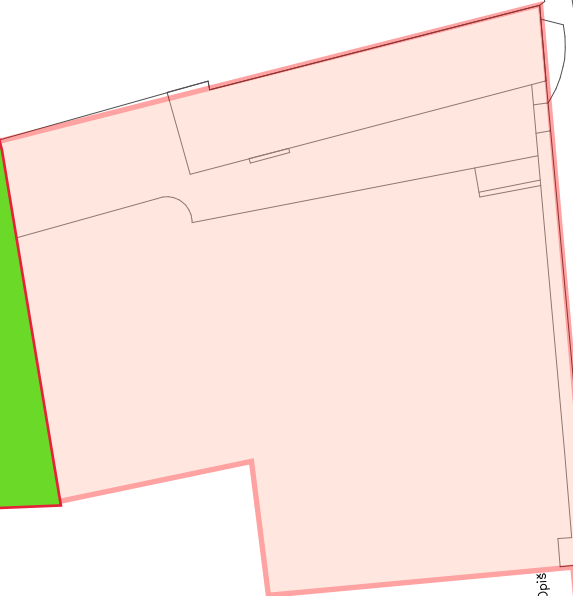
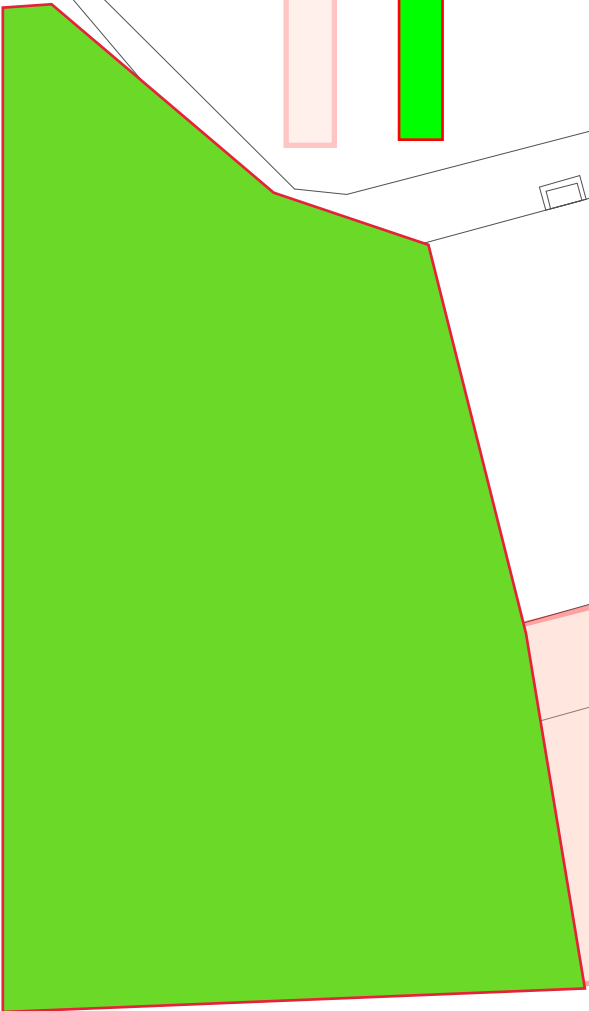
Měřítko 1:250

Dotčené území -
původní rozsah

Dotčené území -
doměření



192



žulová dlažba

zatravněvací dlažba

zeď

štěrka

štěrka

zeď

zatravněvací dlažba

poklop

vjezd na Opši

chodník

mozaika

beton

strážní budka

žulová dlažba

chodník

mozaika

beton

strážní budka

chodník

šachta

Wajtkošlád

komunikace

chodník

chodník

komunikace
žulová dlažba

plisek

koruna zdi