

Česká republika – Úřad pro zastupování státu ve věcech majetkových
se sídlem Rašínovo nábřeží 42, 128 00 Praha 2,
za kterou jedná Mgr. Ladislav Košťál, ředitel Územního pracoviště Hradec Králové, na základě
pověření dle Příkazu č. 24/2004, ve znění účinném od 1. 1. 2007

IČ: 69797111
(dále jen „povinný“)

a

ČEZ Distribuce, a.s., se sídlem v Děčíně 4, Teplická 874/8, PSČ 405 02,
jednající Lenkou Růžkovou, na základě Pověření evidenční č.: V_P_DO/0075/06 ze
dne 10. 9. 2006, IČ: 27232425, zapsána v obchodním rejstříku vedeném Městským soudem
v Praze, odd. B, vložka 9885

(dále jen „oprávněný“)

uzavírají

podle § 151n a násl. zákona č. 40/1964 Sb., občanský zákoník, ve znění pozdějších předpisů a §
26 zákona č. 219/2000 Sb., o majetku České republiky a jejím vystupování v právních vztazích,
ve znění pozdějších předpisů (dále jen „zákon č. 219/2000 Sb.“) tuto

SMLOUVU O ZŘÍZENÍ VĚCNÉHO BŘEMENE č. UZSVM/HTU/386/2007-HTUU

ČI. I.

1. Česká republika je vlastníkem a Úřad pro zastupování státu ve věcech majetkových je na základě bodu 14, článku CXVII, zákona č. 320/2002 Sb., o změně a zrušení některých zákonů v souvislosti s ukončením činnosti okresních úřadů, ve znění pozdějších předpisů a ve smyslu § 9 zákona č. 219/2000 Sb. příslušný hospodařit s níže uvedenou nemovitostí:

Pozemky

Poz. parcela č. 710/98, výměra 4056 m², ostatní plocha, jiná plocha, rozsáhlé chráněné území

zapsanou na listu vlastnictví č. 60000 pro kat. území Bedřichov v Krkonoších, obec Špindlerův Mlýn, v katastru nemovitostí vedeném Katastrálním úřadem pro Královéhradecký kraj, Katastrálním pracovištěm Trutnov (dále jen "zatížený pozemek").

2. Oprávněný je investorem a provozovatelem stavby podzemního kabelového vedení 10kW, jejíž část se nachází v zatíženém pozemku. Geometrickým plánem č. 453-123/2006 z 11. 7. 2006 bylo vyznačeno věcné břemeno na části zatíženého pozemku o velikosti 97 m².

ČI. II.

1. Povinný zřizuje ve prospěch oprávněného formou věcného břemene právo vedení a údržby kabelového vedení 10 kW, umístěného v zatíženém pozemku, a to v rozsahu vyznačeném geometrickým plánem č. 453-123/2006 ze dne 11. 7. 2006, který tvoří nedílnou součást této smlouvy.

2. Oprávněný právo odpovídající výše uvedenému věcnému břemenu přijímá a povinný je povinen toto právo strpět.
3. Věcné břemeno se zřizuje na dobu neurčitou.
4. Věcné břemeno se zřizuje za jednorázovou úplatu ve výši Kč 12.125,--, splatnou do 30 dnů ode dne účinnosti této smlouvy na účet povinného.

Čl. III.

1. Povinný a oprávněný berou na vědomí, že právo z této smlouvy vznikne dnem právních účinků vkladu práva do katastru nemovitostí.
2. Návrh na vklad práva do katastru nemovitostí podá povinný.

Čl. IV.

1. Tato smlouva nabývá platnosti a účinnosti dnem jejího podpisu oběma smluvními stranami.
2. Tato smlouva je vyhotovena ve čtyřech stejnopisech.
3. Smluvní strany prohlašují, že si tuto smlouvu před podpisem přečetly, s jejím obsahem souhlasí a na důkaz toho připojují své vlastnoruční podpisy.
4. Ředitel odboru Odloučené pracoviště Trutnov prohlašuje, že tato smlouva odpovídá platnému právnímu řádu a obsahuje jen údaje, které jsou správné a prověřené, a dále že tato smlouva je uzavírána jen na základě dokladů, které byly shledány jako úplné a hodnověrné a odůvodňují uzavření této smlouvy jako nejvhodnější naložení s majetkem státu.

Ing. Vladimír Klímko, CSc.
ředitel odboru Odloučené pracoviště Trutnov

V Hradci Králové dne 14 -02- 2007

V Děčíně dne - 6 -02- 2007

Mgr. Ladislav Košťál

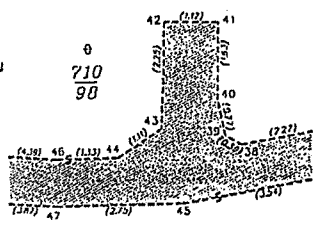
Lenka Růžková

Ředitel ÚP Hradec Králové

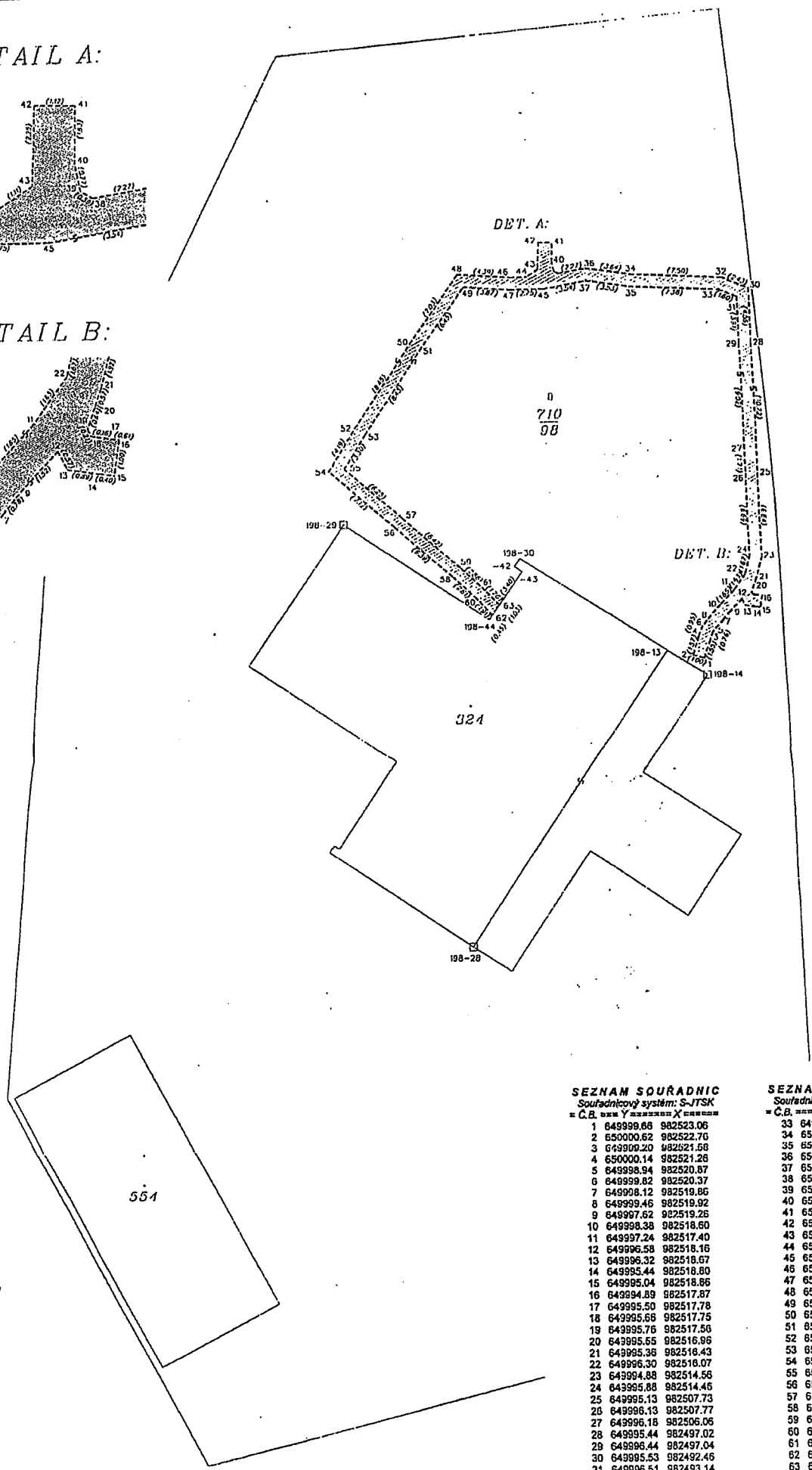
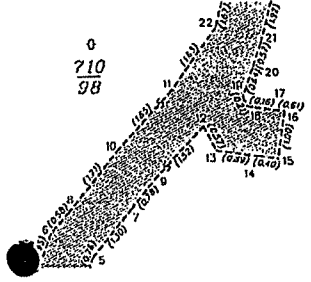
/povinný/

/oprávněný/

DETAIL A:



DETAIL B:



SEZNAM SOUŘADNIC
Souřadnicový systém: S-JTSK
= Č.B. xxx Y zzzzzzz X zzzzzz

1	649998.68	982523.06
2	650000.62	982522.76
3	649999.20	982521.58
4	650000.14	982521.28
5	649998.94	982520.87
6	649999.82	982520.37
7	649998.12	982519.86
8	649999.46	982519.92
9	649997.62	982519.26
10	649998.38	982518.60
11	649997.24	982517.40
12	649996.58	982518.16
13	649996.32	982518.67
14	649995.44	982518.80
15	649995.04	982518.86
16	649994.89	982517.87
17	649995.50	982517.78
18	649995.68	982517.75
19	649995.76	982517.50
20	649995.55	982516.96
21	649995.39	982516.43
22	649995.30	982516.07
23	649994.88	982514.56
24	649995.88	982514.46
25	649995.43	982507.73
26	649996.43	982507.77
27	649996.18	982506.06
28	649995.44	982497.02
29	649996.44	982497.04
30	649995.53	982492.46
31	649995.51	982493.14
32	649997.77	982491.54

SEZNAM SOUŘADNIC
Souřadnicový systém: S-JTSK
= Č.B. xxx Y zzzzzzz X zzzzzz

33	649997.99	982492.52
34	650005.26	982491.13
35	650005.30	982492.79
36	650008.85	982490.22
37	650008.85	982491.60
38	650011.10	982490.95
39	650011.43	982490.75
40	650011.58	982490.00
41	650011.55	982488.36
42	650012.67	982488.33
43	650012.78	982490.59
44	650013.72	982491.17
45	650012.34	982492.17
46	650015.05	982491.18
47	650015.09	982492.18
48	650019.43	982490.84
49	650018.95	982491.88
50	650023.55	982496.53
51	650022.73	982497.11
52	650028.32	982503.51
53	650027.48	982504.07
54	650030.69	982507.04
55	650029.27	982506.84
56	650025.18	982511.66
57	650024.52	982510.90
58	650020.37	982515.87
59	650019.89	982515.12
60	650018.35	982517.82
61	650017.63	982517.12
62	650017.05	982519.22
63	650016.48	982519.37



PŮVODNÍ A NOVÝ STAV ÚDAJŮ KATASTRU NEMOVITOSTÍ

Katastrální území	Původní stav			Nový stav										
	Výměra parcely		Druh pozemku	Označení pozemku parcelním číslem	Výměra parcely		Druh pozemku	Nabyvatel	Zp. urč. výměr	Porovnání se stavem evidence právních vztahů			Označení dílu	
	ha	m ²	Způsob využití		ha	m ²	Způsob využití			Díl přechází z pozemku označeného v katastru nemovitostí		Číslo listu vlastnictví		Výměra dílu
							katastru nemovitostí	dřívější poz. evidenci	ha	m ²				
710/98												60000		

LV 6000: Úřad pro zastupování státu ve věcech majetkových

Druh věcného břemena: právo vedení a údržby kabelového vedení 10kV
 Oprávněný: ČEZ a.s.

Uplatnit nebo scelovat pozemky lze jen na základě územního rozhodnutí, pokud podmínky pro ně nejsou stanoveny jiným rozhodnutím nebo opatřením.

<h3 style="margin: 0;">GEOMETRICKÝ PLÁN</h3> <p style="margin: 0;">pro graf. vyjádření rozsahu práva, které omezuje vl. pozemku ve prospěch jiného</p> <p style="margin: 0;">otavil: GEODÉZIE KRKONOŠE s.r.o. HARRACHOV Středisko 3, Pražská 135, TRUTNOV</p> <p style="margin: 0;">lo plánu: 453 - 123 / 2006</p> <p style="margin: 0;">es: TRUTNOV</p> <p style="margin: 0;">ac: Spindlerův Mlýn</p> <p style="margin: 0;">astrální území: Bedřichov v Krkonoších</p> <p style="margin: 0;">ový list: VS XIV - 6 - 7</p> <p style="margin: 0;">I způsobu určení výměr: 0 - graficky</p> <p style="margin: 0;">iným číselným způsobem, 2 - ze souřadnic S-JTSK</p> <p style="margin: 0;">avacním vlastníkům pozemků byla poskytnuta možnost ámit se v terénu s průběhem navrhovaných nových hranic, : byly označeny předepsaným způsobem:</p>	<p>Náležitosti a přesnosti odpovídá právním předpisům</p>  <p>Geometrický plán ověřil úředně oprávněný inženýr:</p> <p style="font-weight: bold; font-size: 1.2em;">Ing. LUCIE PETŘÍČKOVÁ</p> <p>Dne: 21.6.2006 Číslo: 13 / 2006</p> <p>Úředně oprávněný zeměměřický inženýr odpovídá za odbornou úroveň geometrického plánu, za dosažení předepsané přesnosti a za správnost a úplnost náležitostí podle právních předpisů.</p>	<p>Katastrální pracoviště souhlasí s očíslováním parcel</p> <div style="text-align: center; margin-top: 20px;">  </div> <p>Souhlas katastrálního pracoviště potvrdil:</p> <p style="font-weight: bold; font-size: 1.2em;">Ing. ZDENĚK BUJÁREK</p> <p>Dne: 11. 07. 2006 Číslo: 654 / 2006</p> <p>Jeden prvopis geometrického plánu a předepsané přílohy jsou uloženy u katastrálního pracoviště.</p>
---	---	--