



Dodatek č. 3
k nájemní smlouvě č. A/12332253

Lesy České republiky, s.p.
se sídlem Hradec Králové, Přemyslova 1106, PSČ 501 68
IČO: 42196451, DIČ: CZ42196451
zapsaný v obchodním rejstříku u Krajského soudu v Hradci Králové, oddíl AXII, vložka 540
jednatel: [redacted] MBA, pověřený výkonem funkce generálního ředitele
jako pronajímatel na straně jedné (dále jen „pronajímatel“)

a

K3 Sport, s.r.o.
se sídlem Olomouc – Nová ulice, I.P.Pavlova 739/116, PSČ 779 00
IČO: 26830248, DIČ: CZ26830248
zapsaná v obchodním rejstříku u Krajského soudu v Ostravě, oddíl C, vložka 26932
jednatel: [redacted] jednateli
jako nájemce na straně druhé (dále jen „nájemce“)

a

Raiffeisen – Leasing, s.r.o.
se sídlem Praha 4, Hvězdova 1716/2b, PSČ 140 78
zapsaná v obchodním rejstříku u Městského soudu v Praze, oddíl C, vložka 29553
IČO: 61467863, DIČ: CZ61467863
jednatel: [redacted] jednatel [redacted]
jako vedlejší účastník smlouvy [redacted]

uzavírají ve smyslu ust. § 663 a následujících zákona č. 40/1964 Sb., občanského zákoníku, ve znění pozdějších předpisů, tento dodatek č. 3 k nájemní smlouvě č. A/12332253 ze dne 24.4.2009 (dále jen „Smlouva“), ve znění dodatku č. 1 ze dne 2.10.2009 a dodatku č. 2 ze dne 4.11.2010.

I.

Tento dodatek č. 3 vychází z ujednání obsažených ve Smlouvě a mění ustanovení stávající Smlouvy ve znění dodatků č. 1 a č. 2 takto:

1. Tímto dodatkem se mění čl. I. odst. 1., ve znění dodatku č. 1 a č. 2 a tabulka se doplňuje o:

Katastrální území	Číslo parcely	Druh pozemku	LV	Obec
Rejhotice	1510/1	lesní pozemek	17	Loučná nad Desnou

2. Tímto dodatkem se dále mění čl. I. odst. 2., ve znění dodatku č. 1 a č. 2 a nově zní:

2. Předmětem nájmu jsou části pozemků uvedené v čl. I odst. 1. této smlouvy tak, jak jsou vymezeny v příloze č. 1, která je jeho nedílnou přílohou k tomuto dodatku. Předmět nájmu se rozšiřuje o tyto části pozemků:

Katastrální území	Číslo parcely (KN)	Číslo parcely dle GP	Pronajímaná výměra v m ²	Poznámka
Kociánov	780/2	část 780/2 část 780/12	216 70	GP č. 461-010/2007
Kociánov	785	Část 785/5 Část 785/7	477 5	GP č. 461-010/2007
Kociánov	799/1	Část 799/5	15	GP č. 461-010/2007
Kociánov	800	Část 800/5	23	GP č. 461-010/2007
Rejhotice	1510/1	Část 1510/104 Část 1510/106 Část 1510/107 Část 1510/120 Část 1510/122	35900 894 93 866 1992	GP č. 336-010-2007
Rejhotice	1510/2	Část 1510/113 Část 1510/116	1440 16059	GP č. 336-010-2007
Rejhotice	1512/1	Část 1512/7	19	GP č. 336-010-2007
Celkem			58069	

3. Tímto dodatkem se doplňuje čl. I. odst. 3., ve znění dodatku č. 1 a č. 2 takto:
3. Předmětné pozemky, resp. jejich části, jsou na základě rozhodnutí Městského úřadu Šumperk č.j.: M USP 25369/R-43 ze dne 7.6.2013 dočasně odňaty z pozemků určených k plnění funkcí lesa, a to na dobu 15 let. Toto rozhodnutí je nedílnou přílohou č. 3 k této smlouvě.
4. Tímto dodatkem se mění čl. I. odst. 4., ve znění dodatku č. 1 a č. 2 a nově zní:
4. Pronajímatel se zavazuje přenechat předmětné pozemky, vymezené v příloze č. 1 k tomuto dodatku, nájemci do užívání s tím, že budou využívány k dohodnutému účelu, a to k výstavbě I. etapy lyžařského areálu Kouty nad Desnou, provozování sportovně rekreačního areálu (lanové dráhy, lyžařských vleků, sjezdovek, technického zázemí apod.) s celoročním provozem a k provozování stezek pro terénní cyklistiku „Bikepark Kouty.“
5. Tímto dodatkem se mění čl. IV. odst. 1., ve znění dodatku č. 1 a č. 2 a nově zní:
4. Nájemné za předmět nájmu bylo sjednáno dohodou.
Celoroční nájemné za pozemky, které jsou předmětem smlouvy, specifikované v příloze č. 1 k tomuto dodatku, činí [redacted] Kč bez daně z přidané hodnoty (slovy: jedenmiliondvěstětřicetjedentřicetstodvacetčtyřikorunyčeské).

6. Tímto dodatkem se doplňuje čl. V. o odst. 19., ve znění dodatku č. 1 a č. 2., který zní:
19. Provozování celé soustavy stezek pro terénní cyklistiku „Bikepark Kouty“ na pozemcích pronajímatele bude řešeno samostatnou smlouvou o provozu stezky uzavřenou mezi podnikem Lesy České republiky, s.p. a provozovatelem stezky.

II.

1. Tento dodatek č. 3 je nedílnou součástí Smlouvy č. A/12332253 ze dne 24.4.2009, ve znění dodatku č. 1 a č. 2.
2. Ostatní ujednání Smlouvy zůstávají nadále v platnosti.
3. Tento dodatek nabývá platnosti dnem jeho podpisu oběma smluvními stranami, účinnosti pak dnem 1.9.2013.
4. Smluvní strany prohlašují, že si tento dodatek č. 3 řádně přečetly a s jeho obsahem souhlasí, což stvrzují svými vlastnoručními podpisy.
5. Tento dodatek č. 3 je vyhotoven ve čtyřech stejnopisech, přičemž každá ze stran obdrží po dvou vyhotoveních.
6. Nedílnými přílohami tohoto dodatku jsou tyto přílohy:
 - Příloha č. 1: Soupis pronajímaných nemovitostí a propočet ročního nájemného
 - Příloha č. 2: Zákresy s rozšířením předmětu nájmu
 - Příloha č. 3: Rozhodnutí Městského úřadu Šumperk č.j.: MUSP 25369/2013/R-43 ze dne 7.6.2013

V Hradci Králové, dne _____

V Olomouci, dne 15.9.2013.

Nájemce:

álové

[35]

V Plzeň, dne 26.9.2013

Hra
10

Příloha č.1 k dodatku č.3

Soupis pronajímaných nemovitostí, propoččet ročního nájemného

Pronajímatel:

Lesy České republiky, s.p.

IČO: 42196451

Nájemce:

K3 Sport, s.r.o.

IČO: 26830248

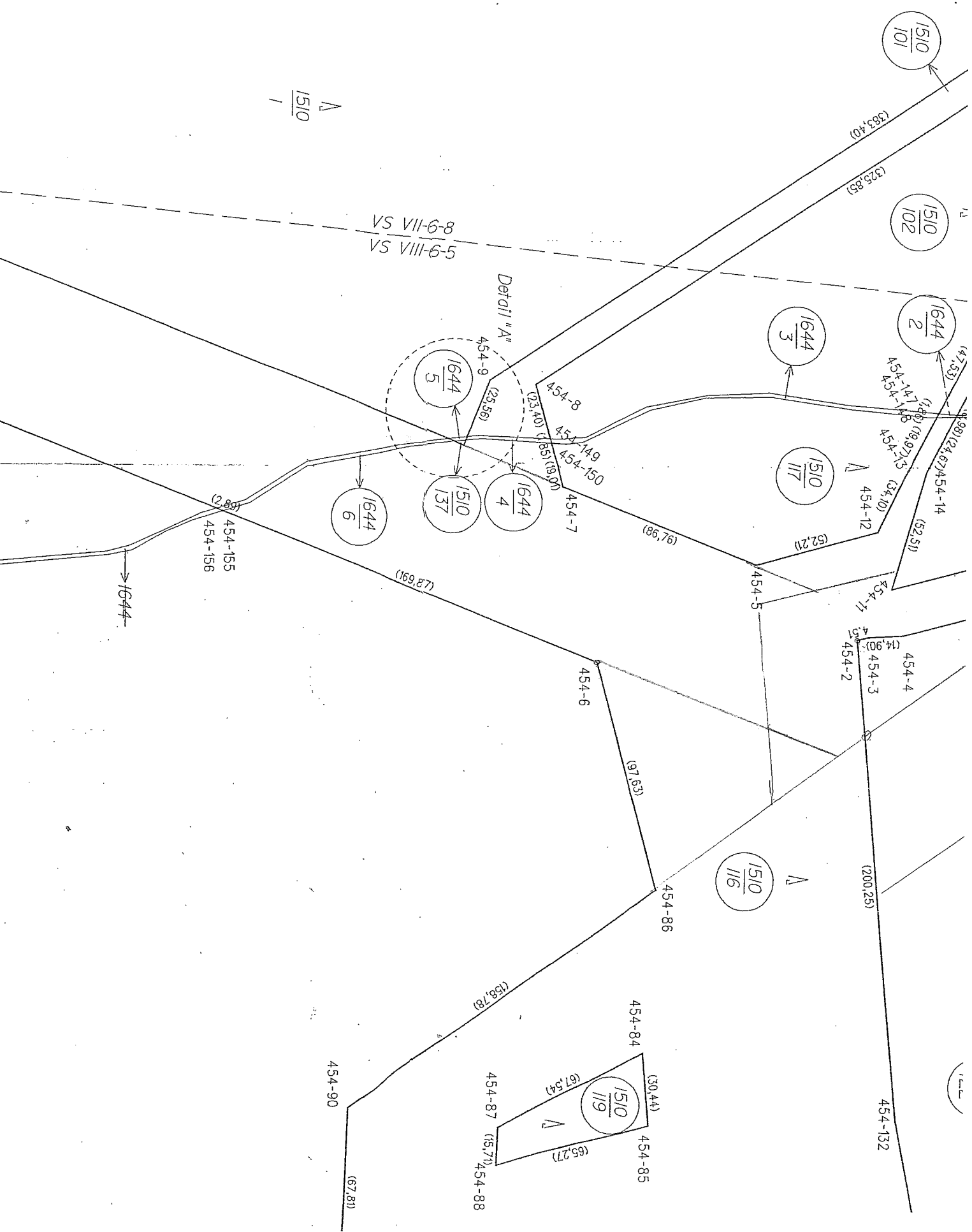
Číslo smlouvy : A/12332253

Poř.č.	Předmět nájmu	Katastrální území	Parc.č. KN	Parc.č. GP	Výměra (m2)	Sazba (Kč/m2)	Způsob využití	Nájemné (Kč)
1.	lesní pozemek	Kociánov	780/2	780/2	216	[redacted]	sjezdovka	[redacted]
2.	lesní pozemek	Kociánov		780/11	540		sjezdovka	
3.	lesní pozemek	Kociánov		780/12	70		sjezdovka	
4.	lesní pozemek	Kociánov		780/13	16055		LD, sjezdovka	
5.	lesní pozemek	Kociánov		780/23	7498		LV, sjezdovka	
6.	lesní pozemek	Kociánov		780/28	27471		LD, sjezdovka	
7.	ost.pl./PUPFL	Kociánov	780/6	780/19	179		lanová dráha (LD)	
8.	ost.pl./PUPFL	Kociánov		780/25	870		LV, sjezdovka	
9.	lesní pozemek	Kociánov	785	785/4	4521		sjezdovka	
10.	lesní pozemek	Kociánov		785/5	477		sjezdovka	
11.	lesní pozemek	Kociánov		785/6	43		sjezdovka	
12.	lesní pozemek	Kociánov		785/7	5		sjezdovka	
13.	lesní pozemek	Kociánov	799/1	799/1	347		LV, sjezdovka	
14.	lesní pozemek	Kociánov		799/5	15		sjezdovka	
15.	lesní pozemek	Kociánov		799/6	263		sjezdovka	
16.	lesní pozemek	Kociánov		799/8	94		sjezdovka	
17.	lesní pozemek	Kociánov	800	800/2	99		sjezdovka	
18.	lesní pozemek	Kociánov		800/4	35		sjezdovka	
19.	lesní pozemek	Kociánov		800/5	23		sjezdovka	
20.	lesní pozemek	Kociánov	801	801/2	257		sjezdovka	
21.	lesní pozemek	Kociánov	802	802/2	2		sjezdovka	
22.	lesní pozemek	Rejhotice	1510/1	1510/104	35900		LV, sjezdovka	
23.	lesní pozemek	Rejhotice		1510/106	894		sjezdovka	
24.	lesní pozemek	Rejhotice	1510/2	1510/107	93		sjezdovka	
25.	lesní pozemek	Rejhotice		1510/113	1440		sjezdovka	
26.	lesní pozemek	Rejhotice		1510/115	93		sjezdovka	
27.	lesní pozemek	Rejhotice		1510/116	141859		LD, LV, sjezdovky	
28.	lesní pozemek	Rejhotice		1510/120	866		sjezdovka	
29.	lesní pozemek	Rejhotice		1510/122	1992		sjezdovka	
30.	lesní pozemek	Rejhotice		1510/132	396		sjezdovka	
31.	lesní pozemek	Rejhotice		1510/133	491		sjezdovka	
32.	lesní pozemek	Rejhotice		1510/142	5924		LV, sjezdovka	
33.	lesní pozemek	Rejhotice		1510/143	314		sjezdovka	
34.	lesní pozemek	Rejhotice	1510/144	257	lyžařský vlek (LV)			
35.	lesní pozemek	Rejhotice	1510/3	1510/126	703		lanová dráha (LD)	
36.	lesní pozemek	Rejhotice		1510/130	8775		LD, sjezdovka	
37.	lesní pozemek	Rejhotice		1510/139	69233		LV, sjezdovka	
38.	lesní pozemek	Rejhotice	1512/1	1512/1	418		LV, sjezdovka	
39.	lesní pozemek	Rejhotice		1512/6	254		LD, sjezdovka	
40.	lesní pozemek	Rejhotice		1512/7	19		sjezdovka	
41.	lesní pozemek	Rejhotice	1513	1513/1	224		sjezdovka	
CELKEM:					329 225			

Dne:

Za pronajímatele:

Za nájemce:



$\frac{1510}{1}$
 N

VS VII-6-8
 VS VIII-6-5

Detail "A"

$\frac{1510}{101}$

$\frac{1510}{102}$

$\frac{1644}{2}$

$\frac{1644}{3}$

$\frac{1510}{117}$

$\frac{1644}{5}$

$\frac{1510}{137}$

$\frac{1644}{4}$

$\frac{1644}{6}$

$\frac{1510}{116}$

$\frac{1510}{119}$

→ 1644

(383.40)

(225.85)

(25.56)

(234.00)

(183.00)

(97.98)

(52.21)

(52.51)

(269.87)

(17.90)

(97.63)

(200.25)

(158.78)

(30.44)

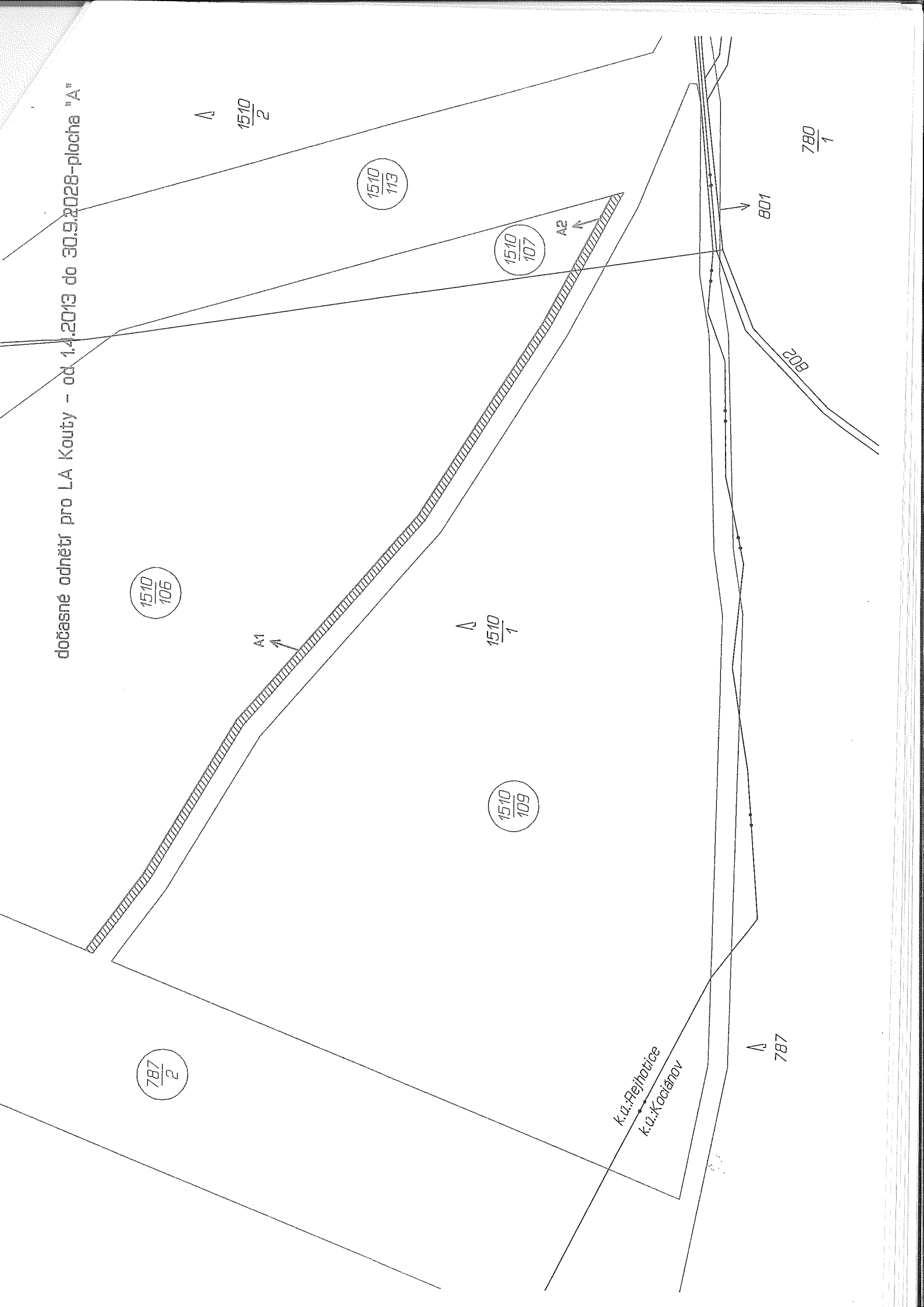
(67.54)

(65.27)

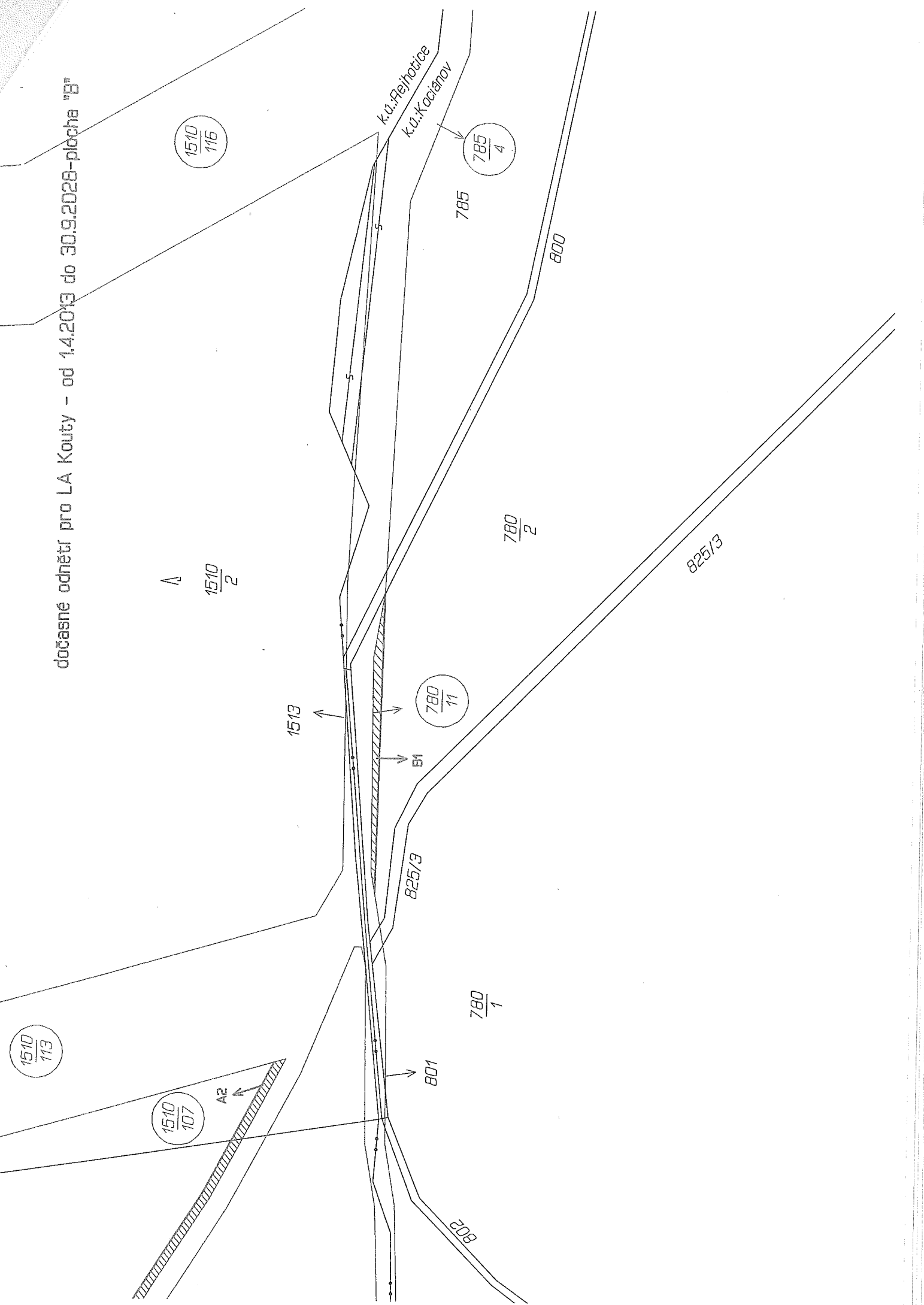
(67.81)

1:100

dočasné odnětrí pro LA Kouty - od 1.4.2013 do 30.9.2028-plocha "A"



dočasné odměřtí pro LA Kouty - od 14.2.2013 do 30.9.2028-plocha "B"



dočasné odměřtr pro LA Kouty - od 1.4.2013 do 30.9.2028-plocha "C"

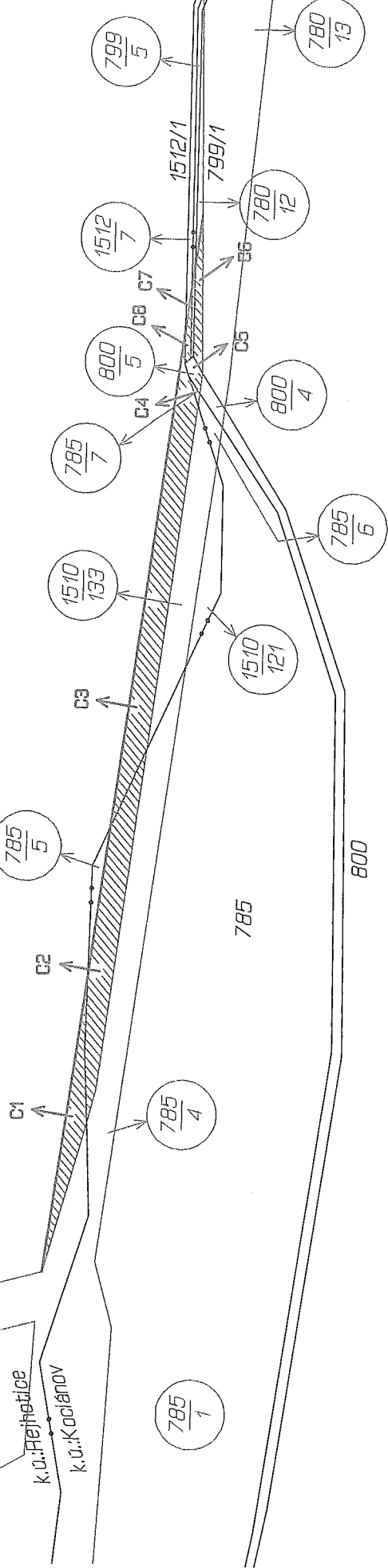
$\frac{1510}{9}$

$\frac{1510}{116}$

$\frac{1510}{120}$

$\frac{1510}{2}$


k.ú.: Přetřetice
k.ú.: Kocelňanov



$\frac{780}{2}$

Městský úřad Šumperk
nám. Míru 1, 787 01 Šumperk

Pracoviště: Jesenická
Odbor/oddělení: Odbor životního prostředí
Tel.: ()
Fax: ()



Váš dopis č.:
Ze dne: 21.3.2013
Naše čj.: MUSP 25369/2013/R-43
Naše sp. zn.: 25369/2013 ŽPR/TOČE

Vyřizuje: ()
Tel.: (+420) ()
E-mail: ()
Datum: 22.5.2013

K3 Sport, s.r.o.
I.P.Pavlova 116
779 00 OLOMOUČ

Toto rozhodnutí nabylo právní moci

dne: 7. 6. 2013

Datum: 12. 6.

Podpis: ()

- I. Dočasné odnětí pozemků plnění funkcí lesa.
- II. Dočasné omezení ve využívání pozemků pro plnění funkcí lesa.
- III. Podmínky nutné v zájmu ochrany pozemků určených k plnění funkcí lesa.
- IV. Poplatek za dočasné odnětí.

ROZHODNUTÍ

Městský úřad Šumperk, odbor životního prostředí, vykonávající přenesenou působnost ve smyslu zákona č. 128/2000 Sb., zákon o obcích, ve znění pozdějších předpisů a zákona č. 314/2002 Sb., zákon o stanovení obcí s pověřeným obecním úřadem a stanovení obcí s rozšířenou působností, ve znění pozdějších předpisů, jako věcně příslušný orgán státní správy lesů (dále jen MěÚ SSL) podle ustanovení § 47 odst.1 písm. a), dále § 48 odst. 1 písm. d) zákona č. 289/1995 Sb., zákon o lesích a o změně a doplnění některých zákonů, ve znění pozdějších předpisů (lesní zákon) a místně příslušný podle § 11 zákona č. 500/2004 Sb., správní řád, ve znění pozdějších předpisů,

rozhodl o žádosti investora, K3 Sport, s.r.o., IČ 26830248, se sídlem I.P. Pavlova 116, 779 00 Olomouc (dále jen „žadatel“), takto:

MěÚ SSL podle ustanovení § 13 odst. 1 a § 16 odst. 1 lesního zákona

I. povoluje výjimku a dočasné odnětí pozemků plnění funkcí lesa

pro záměr „Úprava částí sjezdovky budované v druhé etapě výstavby lyžařského areálu Kouty a dílčí rozšíření stávajících sjezdových tratí z důvodu bezpečnosti projíždějících lyžařů“ na dobu od 1.4.2013 do 30.9.2028, na níže uvedených pozemcích:

Katastrální území	Parcela KN č.	Parcela GP č.	Plocha záboru (ha)	Poznámka
Rejhotice	1510/1	1510/106	0,0894	GP č. 461-010/2007
Rejhotice	1510/2	1510/107	0,0093	
Rejhotice	1510/2	1510/120	0,0197	
Rejhotice	1510/2	1510/120	0,0669	
Rejhotice	1512/1	1512/7	0,0019	
Rejhotice	1510/2	1510/122	0,1992	

Katastrální území	Parcela KN č.	Parcela GP č.	Plocha záboru (ha)	Poznámka
Kociánov	780/2	780/2	0,0216	GP č. 336-010/2007
Kociánov	785	785/5	0,0477	
Kociánov	785	785/7	0,0005	
Kociánov	800	800/5	0,0023	
Kociánov	780/2	780/12	0,0070	
Kociánov	799/1	799/5	0,0015	
Celkem			0,4670	

II. povoluje výjimku a dočasně omezení ve využívání pozemků pro plnění funkcí lesa

pro záměr „Sportovně rekreační areál Kouty nad Desnou, dobudování lyžařského areálu – část A, část „zasněžovací systém řad A,A2“ na dobu od 1.4.2013 do 30.9.2028, na níže uvedených pozemcích:

Katastrální území	Parcela KN č.	Parcela GP č.	Plocha omezení (ha)	Poznámka
Rejhotice	1510/1	1510/136	0,0005	GP č. 461-010/2007
Rejhotice	1510/1	1510/136	0,0040	
Rejhotice	1510/1	1510/136	0,0038	
Celkem			0,0083	

III. stanoví

podle ustanovení § 16 odst. 2 písm. f) lesního zákona

podmínky nutné v zájmu ochrany pozemků určených k plnění funkcí lesa

- Investor zajistí, aby při realizaci záměru byly dodržovány základní povinnosti při ochraně pozemků určených k plnění funkcí lesa tak, jak je stanoví §13 lesního zákona.
- Investor zajistí vyznačení a stabilizování hranic dočasně odňatých pozemků tak, aby po celou dobu odnětí nedocházelo k rozšiřování plochy dočasně odnětí a poškozování navazujících pozemků určených k plnění funkcí lesa.
- Mimořádná těžba na dočasně odňatých pozemcích smí být zahájena až po nabytí právní moci tohoto rozhodnutí a vyznačení hranic dočasně odnětí.
- S dočasným omezením ve využívání pozemků pro plnění funkcí lesa lze započít až po nabytí právní moci rozhodnutí vodoprávního úřadu.
- Vrátit dočasně odňaté pozemky plnění funkcí lesa, jakmile uplyne lhůta, na kterou bylo rozhodnutí vydáno, pokud orgán státní správy lesů nerozhodne jinak, nebo nebude-li do dvou let od právní moci rozhodnutí započato s využíváním pozemků k účelu, pro který bylo rozhodnutí vydáno.

Plán rekultivace se neuvažuje.

IV. stanoví poplatek za dočasné odnětí

podle § 17 odst. 1 lesního zákona

v roční výši XXXXXXXXXX

Účastníci řízení podle § 27 odst. 1 správního řádu:

- K3 Sport, s.r.o., IČ 26830248, se sídlem I.P. Pavlova 116, 779 00 Olomouc.
- Podnik Lesy České republiky, s.p., IČ 42196451, se sídlem Přemyslova 1106/19, 501 68 Hradec Králové, zastupovaný na základě pověření [REDAKCE] lesním správcem lesní správy Loučná nad Desnou, Kociánov 37, 788 11 Loučná nad Desnou.

Odůvodnění:

Podáním ze dne 27.3.2013 žadatel navrhl vydání rozhodnutí o dočasném odnětí plnění funkcí lesa částem výše uvedených pozemků k.ú. Rejhotice a v k.ú. Kociánov pro záměr „Úprava částí sjezdovky budované v druhé etapě výstavby lyžařského areálu Kouty (plocha A) a dílčí rozšíření stávajících sjezdových tratí z důvodu bezpečnosti projíždějících lyžařů“. Dotčené lesní pozemky jsou ve vlastnictví České republiky, kde právo hospodařit s majetkem státu má podnik Lesy České republiky, s.p., lesní správa Loučná nad Desnou.

Dne 6.5.2013 žadatel rozšířil předmět žádosti o návrh dočasného omezení ve využívání pozemků pro plnění funkcí lesa pro stavbu: „Sportovně rekreační areál Kouty nad Desnou, dobudování lyžařského areálu – část A, část „zasněžovací systém řad A,A2“.

Požadavek na dočasné odnětí plnění funkcí lesa částí výše uvedených pozemků vyplynul po zahájení provozu lyžařského areálu Kouty, kdy nastala nutnost řešení dílčího rozšíření stávajících sjezdových tratí z důvodu bezpečnosti projíždějících lyžařů. Dále je nutno po zkušenostech s provozem areálu upravit i část sjezdovky budované v druhé etapě výstavby LA Kouty.

K žádosti byly přiloženy grafické zákresy ploch dočasného odnětí, které byly vymezeny na podkladu mapy KN a příslušných geometrických plánů č. 336-010/2007 pro k.ú. Kociánov a č. 461-010/2007 pro k.ú. Rejhotice, které byly zpracovány pro vymezení lanovek a sjezdových tratí LA Kouty a na jejichž základě bylo vydáno rozhodnutí o dočasném odnětí PUPFL Krajského úřadu Olomouckého kraje č.j. KUOK 78575/2008 ze dne 12.8.2008 pro LA Kouty a následně změněno rozhodnutím č.j. KUOK 93918/2008 ze dne 2.10.2008.

Po projednání záměru s odborem výstavby dospěl MěÚ SSL k názoru, že návrh dílčích úprav LA Kouty respektuje územně plánovací dokumentaci a územní rozhodnutí vydané MěÚ Šumperk, odborem výstavby pod č.j. MUSP 13170/2008 ze dne 30.4.2008.

Podle ustanovení § 13 odst. 1 lesního zákona veškeré pozemky určené k plnění funkcí lesa musí být účelně obhospodařovány podle tohoto zákona. Jejich využití k jiným účelům je zakázáno. O výjimce z tohoto zákazu může rozhodnout orgán státní správy lesů na základě žádosti vlastníka lesního pozemku nebo veřejném zájmu.

Vzhledem k tomu, že k podání žadatel doložil náležitosti dané vyhláškou MZe ČR č. 77/1996 Sb., o náležitostech o odnětí nebo omezení a podrobnostech o ochraně pozemků určených k plnění funkcí lesa, správní orgán rozhodnutí mohl vydat bez zbytečného odkladu.

Platnost rozhodnutí o dočasném odnětí zaniká podle § 16 odst. 5 písm. a) lesního zákona uplynutím lhůty, na kterou bylo rozhodnutí vydáno. Platnost rozhodnutí o dočasném odnětí podle § 16 odst. 5 písm. b) lesního zákona rovněž zaniká a pozemek se vrací plnění funkcí lesa, nebude-li do dvou let od právní moci rozhodnutí započato s využíváním pozemku k účelu, pro který bylo rozhodnutí vydáno. Případnou žádost o prodloužení doby platnosti rozhodnutí je nutno podat orgánu státní správy lesů, který rozhodnutí vydal, před uplynutím doby platnosti.

Nárok vlastníků pozemků na úhradu ztráty z předčasné likvidace lesních porostů a na zvýšené provozní náklady podle § 21 odst. 2 a 3 lesního zákona není vydáním tohoto rozhodnutí dotčen.

Poplatek za dočasné odnětí byl stanoven podle přílohy k lesnímu zákonu s použitím průměrné ceny dřeva stanovené Ministerstvem zemědělství pro rok 2013. Poplatek za dočasné odnětí se platí každoročně podle sazby stanovené pro první poplatek, a to vždy nejpozději do konce kalendářního roku, v němž odnětí trvá (§ 18 odst. 1 lesního zákona), a to převodem na bankovní účet Celního úřadu pro Olomoucký kraj, územního pracoviště Šumperk č.ú. [REDACTED] variabilní symbol IČ.

Plátce poplatku:

K3 Sport, s.r.o., IČ 26830248, se sídlem I.P. Pavlova 116, 779 00 Olomouc

Příjemce poplatku:

Státní fond životního prostředí ve výši 60 % z celkové výše poplatku, tj. [REDACTED]
Obec Loučná nad Desnou ve výši 40 % z celkové výše poplatku (k.ú. Rejhotice, k.ú. Kociánov, kde k odnětí došlo), tj. [REDACTED]


- Poplatek za r. 2013 se stanoví ve výši 9/12 roční částky, tj. [REDACTED] Kč, z něhož 60% činí [REDACTED] (SFŽP) a 40% činí [REDACTED] Kč (Obec Loučná nad Desnou).
- Poplatek za r. 2014-2027 bude uhrazen v roční výši.
- Poplatek za r. 2028 se stanoví ve výši 9/12 roční částky, tj. [REDACTED] Kč, z něhož 60% činí [REDACTED] (SFŽP) a 40% činí [REDACTED] Kč (Obec Loučná nad Desnou).

Poplatek, který je příjmem obce, může být použit jen pro zlepšení životního prostředí v obci nebo pro zachování lesa (§ 17 odst. 4 lesního zákona).

Poučení účastníků:

Proti tomuto rozhodnutí se lze podle ustanovení § 81- 85 správního řádu odvolat do 15 dnů ode dne jeho oznámení ke Krajskému úřadu Olomouckého kraje podáním učiněným prostřednictvím Městského úřadu Šumperk. Lhůta pro podání odvolání se počítá ode dne následujícího po doručení písemného vyhotovení rozhodnutí, nejpozději však po uplynutí desátého dne ode dne, kdy bylo nedoručené a uložené rozhodnutí připraveno k vyzvednutí. V podaném odvolání se uvede, v jakém rozsahu se rozhodnutí napadá a dále namítaný rozpor s právními předpisy nebo nesprávnost rozhodnutí či řízení, jež mu předcházelo. Odvolání se podává s potřebným počtem stejnopisů tak, aby jeden stejnopis zůstal správnímu orgánu a aby každý účastník dostal jeden stejnopis. Nepodá-li účastník potřebný počet stejnopisů, vyhotoví je na jeho náklady Městský úřad v Šumperku. Podané odvolání má v souladu s ustanovením § 85 odst.1 správního řádu odkladný účinek. Odvolání jen proti odůvodnění rozhodnutí je nepřijmuto.

otisk úředního razítka



Obdrží:

Účastníci řízení podle § 27 odst. 1 správního řádu:

K3 Sport, s.r.o., IČ 26830248, se sídlem I.P. Pavlova 116, 779 00 Olomouc
Lesy České republiky, s.p. [REDACTED], lesní správa Loučná nad Desnou, Kociánov 37,
788 11 Loučná nad Desnou

Na vědomí (po nabytí právní moci):

Celní úřad pro Olomoucký kraj, územní pracoviště Šumperk, M.R. Štefánika 20, 787 01 Šumperk
Státní fond životního prostředí ČR, Olbrachtova 2006/9, 140 00 Praha 4
Krajský úřad Olomouckého kraje, Odbor životního prostředí a zemědělství, Jeremenkova 40a,
779 11 Olomouc