

DODATEK č. 4

ke Smlouvě o nájmu – pozemky v dobývacím prostoru č. 2/974996 ze dne 29. 2. 1996 ve znění pozdějších dodatků

Smluvní strany:

Lesy České republiky, s.p.

se sídlem Hradec Králové, Přemyslova 1106/19, Nový Hradec Králové, PSČ 500 08
zapsaný v obchodním rejstříku vedeném Krajským soudem v Hradci Králové, oddíl AXII, vložka 540
zastoupený Ing. Josefem Vojáčkem, generálním ředitelem

IČO: 42196451, DIČ: CZ42196451

bankovní spojení: [redacted]

(dále jen „pronajímatel“) na straně jedné

a

MND a.s.

se sídlem Hodonín, Úprkova 807/6, PSČ 695 01
zapsaná v obchodním rejstříku u Krajského soudu v Brně, oddíl B, vložka 6209

IČO: 28483006, DIČ: CZ699003312

zastoupená [redacted] generálním ředitelem, na základě plné moci ze dne 23. 1. 2018

bankovní spojení: [redacted]

(dále jen „nájemce“) na straně druhé

uzavírají níže uvedeného dne, měsíce a roku k Nájemní smlouvě č. 2/974996 uzavřené dne 29. 2. 1996, ve znění pozdějších dodatků, mezi pronajímatelem a nájemcem, (dále jen „Smlouva“), tento dodatek č. 4 (dále jen „Dodatek“), jak následuje, a to z důvodu zpřesnění předmětu nájmu.

I.

1. Tímto Dodatkem se ruší čl. I. Smlouvy a nově zní:


1. Pronajímatel prohlašuje, že má právo hospodařit k níže uvedeným pozemkům, které jsou ve vlastnictví České republiky, a to:

Číslo parcely	Druh pozemku	Výměra v m ²	Pronajímaná výměra v m ²	Katastrální území	LV	Obec
část 1413/1	lesní pozemek	1 391	178	Starý Poddvorov	1092	Starý Poddvorov
část 1414	lesní pozemek	1 477	1 160	Starý Poddvorov	1092	Starý Poddvorov
část 1417/1	lesní pozemek	112 286	1 189	Starý Poddvorov	1092	Starý Poddvorov
část 1418	lesní pozemek	1 482	845	Starý Poddvorov	1092	Starý Poddvorov
část 1420	lesní pozemek	1 493	895	Starý Poddvorov	1092	Starý Poddvorov
část 1428	lesní pozemek	24 263	484	Starý Poddvorov	1092	Starý Poddvorov
část 1429	lesní pozemek	1 487	877	Starý Poddvorov	1092	Starý Poddvorov
část 1447/1	lesní pozemek	128 244	413	Starý Poddvorov	1092	Starý Poddvorov
část 1449/1	lesní pozemek	104 928	484	Starý Poddvorov	1092	Starý Poddvorov

část 1452	lesní pozemek	1 482	801	Starý Poddvorov	1092	Starý Poddvorov
část 1453/1	lesní pozemek	1 507	119	Starý Poddvorov	1092	Starý Poddvorov
část 1454	lesní pozemek	1 481	1 277	Starý Poddvorov	1092	Starý Poddvorov
část 1455	lesní pozemek	1 480	1 107	Starý Poddvorov	1092	Starý Poddvorov
část 1456/1	lesní pozemek	78 562	590	Starý Poddvorov	1092	Starý Poddvorov
část 1457	lesní pozemek	1 491	844	Starý Poddvorov	1092	Starý Poddvorov
část 1458	lesní pozemek	715	162	Starý Poddvorov	1092	Starý Poddvorov
část 3855	lesní pozemek	49 673	1 056	Dolní Bojanovice	3154	Dolní Bojanovice
část 3867	lesní pozemek	9 035	63	Dolní Bojanovice	3154	Dolní Bojanovice
část 3879/1	lesní pozemek	36 811	13	Dolní Bojanovice	3154	Dolní Bojanovice
část 2482/1	lesní pozemek	92 231	4 324	Hodonín	8981	Hodonín
Celkem:			16 881			

Uvedené pozemky (dále jen „**předmětné pozemky**“ nebo „**předmět nájmu**“) jsou zapsané v katastru nemovitostí u Katastrálního úřadu pro Jihomoravský kraj, Katastrální pracoviště Hodonín.

- Část pozemku p. č. 1413/1 o výměře 178 m², část pozemku p. č. 1414 o výměře 1.160 m², část pozemku p. č. 1447/1 o výměře 413 m², část pozemku p. č. 1449/1 o výměře 147 m², část pozemku p. č. 1453/1 o výměře 119 m², část pozemku p. č. 1454 o výměře 1.277 m², část pozemku p. č. 1455 o výměře 1.107 m², část pozemku p. č. 1456/1 o výměře 590 m², část pozemku p. č. 1457 o výměře 844 m² a část pozemku p. č. 1458 o výměře 162 m², vše v k. ú. Starý Poddvorov, jsou na základě rozhodnutí Městského úřadu Hodonín, odboru životního prostředí, č. j.: MUHOCJ 91981/2015/OŽP o dočasném odnětí pozemků určených k plnění funkcí lesa ze dne 11. 12. 2015 s nabytím právní moci dne 5. 1. 2016 dočasně odňaty z pozemků určeného k plnění funkcí lesa, a to od 1. 1. 2016 **do 31. 12. 2035**. Toto rozhodnutí tvoří nedílnou přílohu č. 3 k této smlouvě (dále jen „**Smlouva**“).
Část pozemku p. č. 1417/1 o výměře 1.189 m², část pozemku p. č. 1418 o výměře 845 m², část pozemku p. č. 1420 o výměře 895 m², část pozemku p. č. 1428 o výměře 484 m², část pozemku p. č. 1429 o výměře 877 m², část pozemku p. č. 1449/1 o výměře 337 m² a část pozemku p. č. 1452 o výměře 801 m², vše v k. ú. Starý Poddvorov, část pozemku p. č. 3855 o výměře 1.056 m², část pozemku p. č. 3867 o výměře 63 m² a část pozemku p. č. 3879/1 o výměře 13 m², vše v k. ú. Dolní Bojanovice, jsou na základě rozhodnutí Městského úřadu Hodonín, odboru životního prostředí, č. j.: MUHOCJ 90654/2015/OŽP o dočasném odnětí pozemků určených k plnění funkcí lesa ze dne 7. 12. 2015 s nabytím právní moci dne 1. 1. 2016 dočasně odňaty z pozemků určeného k plnění funkcí lesa, a to od 1. 1. 2016 **do 31. 12. 2035**. Toto rozhodnutí tvoří nedílnou přílohu č. 4 k této Smlouvě.
Část pozemku p. č. 2482/1 v k. ú. Hodonín o výměře 4.324 m² je na základě rozhodnutí Okresního úřadu Hodonín, referátu životního prostředí, č. j.: ŽP/02/54/8431/221 o dočasném odnětí pozemků určených k plnění funkcí lesa ze dne 30. 1. 2002 a na základě rozhodnutí Městského úřadu Hodonín, odboru životního prostředí, č. j.: MUHOCJ 79734/2011/OŽP o změně rozhodnutí ze dne 11. 8. 2011 s nabytím právní moci dne 8. 9. 2011 dočasně odňaty z pozemků určeného k plnění funkcí lesa, a to od 1. 1. 2002 **do 31. 12. 2021**. Tato rozhodnutí tvoří nedílné přílohy č. 5 a 6 k této Smlouvě.



prostoru Hodonín VII ze dne 25. 11. 2011 s nabytím právní moci dne 21. 12. 2011. Potvrzení a rozhodnutí jsou nedílnými přílohami č. 8 k této Smlouvě.

Hranice dobývacího prostoru Hodonín VII, evidenční číslo 4/0135, je graficky znázorněna v zákresu DP Hodonín VII v měřítku 1 : 3 000 ze dne 17. 12. 2018, který tvoří nedílnou přílohu č. 23 k této Smlouvě.

6. Z nájmu je vyňato právo výkonu myslivosti a rybářské právo.
 7. Smluvní strany ujednaly, že předmětem nájmu dle této Smlouvy nejsou trvalé porosty nacházející se na předmětu nájmu.
 8. Právo nájmu podle této Smlouvy dále nezakládá nájemci jakákoliv práva k trvalým porostům nacházejícím se na předmětu nájmu. Nájemce je povinen zejména upozornit na kalamitu, škodu na porostech apod.
 9. Nárok na náhrady dle zvláštních právních předpisů, např. v případech, na něž dopadá vyhláška Ministerstva zemědělství č. 55/1999 Sb., o způsobu výpočtu výše újmy nebo škody způsobené na lesích, ve znění pozdějších předpisů náleží pronajímateli.
2. Tímto Dodatkem se doplňuje čl. III. Smlouvy a o odstavec 3, který nově zní:
3. Smluvní strany berou na vědomí, že cenová ujednání v této Smlouvě jsou obchodním tajemstvím pronajímatele, a zavazují se:
 - a) k ochraně údajů v této Smlouvě, která jsou obchodním tajemstvím pronajímatele, před třetí osobou a před jejich zneužitím,
 - b) nesdělít žádné informace a údaje v této Smlouvě, na které se vztahuje obchodní tajemství pronajímatele, třetím osobám,
 - c) zajistit, aby údaje v této Smlouvě, které jsou obchodním tajemstvím pronajímatele, nebyly zpřístupněny třetím osobám,a to vše s výjimkou poskytnutí: svým účetním, daňovým či právním poradcům, vázaných povinností mlčenlivosti, úřadům a soudům, pokud je to vyžadováno příslušnými právními předpisy.

3. Tímto Dodatkem se ruší čl. VI. Smlouvy a nově zní:

Účel nájmu

1. Nájemce se zavazuje předmět nájmu uvedený v článku I. odst. 1. této Smlouvy užívat výlučně k podnikatelským účelům, a to k hornické činnosti podle ust. § 2 zák. č. 61/1988 Sb., o hornické činnosti, výbušninách a o státní báňské správě, ve znění pozdějších předpisů a k činnostem s danou těžbou souvisejícím, a to na základě rozhodnutí Obvodního báňského úřadu Brno, č. j.: 08-6333/00-511-Lun o povolení hornické činnosti – plánu likvidace sond na ložisku Poddvorov – III. etapa ze dne 12. 1. 2001 s nabytím právní moci dne 3. 3. 2001, rozhodnutí Obvodního báňského úřadu Brno, č. j.: 08-39/02-511-Lun o povolení hornické činnosti – plánu těžby v DP Poddvorov – II. etapa ze dne 23. 1. 2002, rozhodnutí Obvodního báňského úřadu v Brně, č. j.: 08308/2006/01/002 o povolení hornické činnosti – likvidace sond v dobývacím prostoru Poddvorov ze dne 19. 12. 2006 s nabytím právní moci dne 19. 1. 2007, rozhodnutí Obvodního báňského úřadu pro území krajů Jihomoravského a Zlínského, č. j.: SBS 20115/2016/OBÚ-01/1 o hornické činnosti - povolení změny plánu zajištění sond na ložisku Poddvorov ze dne 21. 7. 2016 s nabytím právní moci dne 8. 8. 2016 a rozhodnutí Obvodního báňského úřadu v Brně, č. j.: SBS/01927/2012/OBÚ-01/3 o povolení hornické činnosti – otvírky a přípravy ložiska ropy a hořlavého zemního plynu v dobývacím prostoru Hodonín VII ze dne 21. 2. 2012 s nabytím právní moci dne 9. 3. 2012. Tato rozhodnutí tvoří nedílné přílohy č. 24, 25, 26, 27 a 28.
2. Předmětem podnikání nájemce je mimo jiné hornická činnost v rozsahu podle § 2 zákona č. 61/1988 Sb., ve znění pozdějších předpisů, a to na základě oprávnění Obvodního báňského úřadu pro území krajů Jihomoravského a Zlínského, č. j.: SBS 01465/2018/OBÚ-01/1, poř. č. 1959 pro hornickou činnost a projektování objektů a zařízení pro hornickou činnost ze dne 29.

1. 2018 s nabytím právní moci dne 16. 2. 2018. Oprávnění tvoří nedílnou přílohu č. 29 k této Smlouvě.

4. Tímto Dodatkem se ruší čl. X. Smlouvy a nově zní:

Criminal compliance doložka

1. Smluvní strany níže svým podpisem stvrzují, že v průběhu vyjednávání o této Smlouvě vždy jednaly a postupovaly čestně a transparentně a současně se zavazují, že takto budou jednat i při plnění této Smlouvy a veškerých činnostech s ní souvisejících.
2. Smluvní strany se dále zavazují vždy jednat tak a přijmout taková opatření, aby nedošlo ke vzniku důvodného podezření na spáchání trestného činu či k samotnému jeho spáchání (včetně formy úcastenství), v důsledku tedy jednat tak, aby kterákoli ze smluvních stran nemohla být přičtena odpovědnost podle zákona č. 418/2011 Sb., o trestní odpovědnosti právnických osob a řízení proti nim, ve znění pozdějších předpisů nebo nevznikla trestní odpovědnost fyzických osob (včetně zaměstnanců) podle trestního zákoníku, případně aby nebylo zahájeno trestní stíhání proti jakékoliv ze smluvních stran včetně jejich zaměstnanců podle platných právních předpisů.
3. Propachtovatel za tímto účelem vytvořil tzv. Criminal compliance program Lesů České republiky, s.p. (viz www.lesycr.cz), a v jeho rámci přijal závazek vymezovat se proti jakémukoli protiprávnímu a neetickému jednání a nastavil postupy k prevenci a odhalování takového jednání.

5. Tímto dodatkem se čl. X. Smlouvy mění na čl. XI. Smlouvy.

II.

4. Tento Dodatek je nedílnou součástí Smlouvy č. 2/974996 ze dne 22. 2. 1996, ve znění pozdějších dodatků.
5. Tento Dodatek nabývá platnosti dnem jeho podpisu oběma smluvními stranami a účinnosti dnem **1. 7. 2019**; v případě povinnosti uveřejnění je účinnost podmíněna uveřejněním v registru smluv.
6. Pro platnost této Smlouvy je v souladu se Statutem LČR a zákonem o státním podniku, nutný souhlas Ministerstva zemědělství ČR, které rovněž vykonává jménem státu funkci zakladatele pronajímatele (dále jen „Zakladatel“) ve smyslu ustanovení § 17 odst. 2 zákona č. 77/1997 Sb., o státním podniku, ve znění pozdějších předpisů.
7. Zakladatel udělil předchozí souhlas s nakládáním s určeným majetkem ve smyslu ustanovení § 17 odst. 2 zákona č. 77/1997 Sb., o státním podniku, ve znění pozdějších předpisů pod č. j.: 47675/2017-MZE-13221 ze dne 1. 9. 2017 v odstavci 6.5.3. Statutu LČR.
8. Všechna ostatní ujednání Smlouvy se nemění a zůstávají nadále v platnosti.
9. Obě smluvní strany jsou oprávněny a v případech stanovených zákonem i povinny uveřejnit Smlouvu a její dodatky včetně metadat v rozsahu a způsobem dle zákona č. 340/2015 Sb., o zvláštních podmínkách účinnosti některých smluv, uveřejňování těchto smluv a o registru smluv (zákon o registru smluv), ve znění pozdějších předpisů. Obě smluvní strany jsou s uveřejněním Smlouvy a jejích dodatků včetně metadat srozuměny.
10. Smluvní strany prohlašují, že si tento Dodatek přečetly a na důkaz správnosti a souhlasu připojují prosty omylu své vlastnoruční podpisy.

11. Tento dodatek je vyhotoven ve čtyřech (4) stejnopisech, z nichž po podpisu dva (2) obdrží pronajímatel a dva (2) nájemce.

12. Nedílnou součástí této Smlouvy je tato příloha:


- Příloha č. 3: Rozhodnutí Městského úřadu Hodonín, odboru životního prostředí, č. j.: MUHOCJ 91981/2015/OŽP o dočasném odnětí pozemků určených k plnění funkcí lesa ze dne 11. 12. 2015
- Příloha č. 4: Rozhodnutí Městského úřadu Hodonín, odboru životního prostředí, č. j.: MUHOCJ 90654/2015/OŽP o dočasném odnětí pozemků určených k plnění funkcí lesa ze dne 7. 12. 2015
- Příloha č. 5: Rozhodnutí Okresního úřadu Hodonín, referátu životního prostředí, č. j.: ŽP/02/54/8431/221 o dočasném odnětí pozemků určených k plnění funkcí lesa ze dne 30. 1. 2002
- Příloha č. 6: Rozhodnutí Městského úřadu Hodonín, odboru životního prostředí, č. j.: MUHOCJ 79734/2011/OŽP o změně rozhodnutí ze dne 11. 8. 2011
- Příloha č. 7: Potvrzení Obvodního báňského úřadu v Brně, č. j.: SBS 38999/2010/001 o zaevidování změny organizace v evidenci dobývacích prostorů ze dne 27. 1. 2011
- Příloha č. 8: Rozhodnutí Obvodního báňského úřadu v Brně, č. j.: SBS/35412/2011/OBÚ-01 o stanovení dobývacího prostoru Hodonín VII ze dne 25. 11. 2011
- Příloha č. 9: Evidenční údaje o pozemcích – Plocha sondy Poddvorov 24 v měřítku 1 : 1 000 zpracované [redacted] dne 7. 9. 2015 a potvrzené [redacted]
- Příloha č. 10: Evidenční údaje o pozemcích – Plocha sondy Poddvorov 36 v měřítku 1 : 1 000 zpracované [redacted] dne 8. 9. 2015 a potvrzené [redacted]
- Příloha č. 11: Evidenční údaje o pozemcích – Plocha sondy Poddvorov 37 v měřítku 1 : 1 000 zpracované [redacted] dne 9. 9. 2015 a potvrzené [redacted]
- Příloha č. 12: Evidenční údaje o pozemcích – Plocha sondy Poddvorov 33 v měřítku 1 : 1 000 zpracované [redacted] dne 8. 9. 2015 a potvrzené [redacted]
- Příloha č. 13: Evidenční údaje o pozemcích – Plocha sondy Poddvorov 20 v měřítku 1 : 1 000 zpracované [redacted] dne 8. 9. 2015 a potvrzené [redacted]
- Příloha č. 14: Evidenční údaje o pozemcích – Plocha sondy Poddvorov 38 v měřítku 1 : 1 000 zpracované [redacted] dne 8. 9. 2015 a potvrzené [redacted]
- Příloha č. 15: Evidenční údaje o pozemcích – Plocha sondy Poddvorov 22 v měřítku 1 : 1 000 zpracované [redacted] dne 9. 9. 2015 a potvrzené [redacted]

- Příloha č. 16: Evidenční údaje o pozemcích – Plocha sondy Poddvorov 30 v měřítku 1 : 1 000 zpracované [REDACTED] dne 8. 9. 2015 a potvrzené [REDACTED]
- Příloha č. 17: Evidenční údaje o pozemcích – Plocha sondy Poddvorov 48 v měřítku 1 : 1 000 zpracované [REDACTED] dne 9. 9. 2015 a potvrzené [REDACTED]
- Příloha č. 18: Snímek katastrální mapy, katastrální území Hodonín v měřítku 1 : 2 000 zhotovený a ověřený [REDACTED] dne 13. 6. 2011
- Příloha č. 19: Rozhodnutí Obvodního báňského úřadu v Brně, č. j.: 02836/2009/01/001 o stanovení dobývacího prostoru Dolní Bojanovice VI ze dne 1. 7. 2009 s nabytím právní moci dne 31. 7. 2009
- Příloha č. 20: Rozhodnutí Obvodního báňského úřadu v Brně, č. j.: SBS 19735/2010/002 o změně souřadnic povrchového vymezení dobývacího prostoru Dolní Bojanovice VI ze dne 7. 7. 2010
- Příloha č. 21: Rozhodnutí Obvodního báňského úřadu pro území krajů Jihomoravského a Zlínského, č. j.: SBS 29627/2017/OBÚ-01/2 o stanovení nových hranic dobývacího prostoru Dolní Bojanovice VI ze dne 7. 11. 2017
- Příloha č. 22: Mapa povrchu DP Dolní Bojanovice VI – změna v měřítku 1 : 5 000 s grafickým znázorněním hranice dobývacího prostoru Dolní Bojanovice VI zpracovaná [REDACTED] dne 31. 7. 2017
- Příloha č. 23: Zákres DP Hodonín VII v měřítku 1 : 3 000 s grafickým znázorněním hranice dobývacího prostoru Hodonín VII ze dne 17. 12. 2018
- Příloha č. 24: Rozhodnutí Obvodního báňského úřadu Brno, č. j.: 08-6333/00-511-Lun o povolení hornické činnosti – plánu likvidace sond na ložisku Poddvorov ze dne 12. 1. 2001
- Příloha č. 25: Rozhodnutí Obvodního báňského úřadu Brno, č. j.: 08-39/02-511-Lun o povolení hornické činnosti – plánu těžby v DP Poddvorov ze dne 23. 1. 2002
- Příloha č. 26: Rozhodnutí Obvodního báňského úřadu v Brně, č. j.: 08308/2006/01/002 o povolení hornické činnosti – likvidace sond v dobývacím prostoru Poddvorov ze dne 19. 12. 2006
- Příloha č. 27: Rozhodnutí Obvodního báňského úřadu pro území krajů Jihomoravského a Zlínského, č. j.: SBS 20115/2016/OBÚ-01/1 o hornické činnosti – povolení změny plánu zajištění sond na ložisku Poddvorov ze dne 21. 7. 2016
- Příloha č. 28: Rozhodnutí Obvodního báňského úřadu v Brně, č. j.: SBS/01927/2012/OBÚ-01/3 o povolení hornické činnosti – otvírky a přípravy ložiska ropy a hořlavého zemního plynu v dobývacím prostoru Hodonín VII ze dne 21. 2. 2012

- Příloha č. 29: Oprávnění Obvodního báňského úřadu pro území krajů Jihomoravského a Zlínského, č. j.: SBS 01465/2018/OBÚ-01/1, poř. č. 1959 pro hornickou činnost a projektování objektů a zařízení pro hornickou činnost ze dne 29. 1. 2018
- Příloha č. 30: Plná moc pro [REDAKCE] ze dne 1. 2. 2019


V Hradci Králové, dne 30 -05- 2019

Pronajímatel:



V Hodoníně, dne 05. 06. 2019

Nájemce:



MĚSTSKÝ ÚŘAD HODONÍN

odbor životního prostředí
pracoviště: Národní třída 25, 695 35 Hodonín

Č.j.: MUHOCJ 91981/2015/OŽP

S.Z.: MUHO 15672/2015/OŽP

Vyřizuje: [REDAKCE]

Telefon: [REDAKCE]

E-mail: [REDAKCE]

Spisový znak: 221.1.5


Skartační znak: A/5



Toto rozhodnutí nabylo právní moci

dne 5. 1. 2016

V Hodoníně dne 11. 12. 2015



ROZHODNUTÍ

Účastníci řízení dle § 27 odst. 1 správního řádu:

- MND a.s., se sídlem 695 01 Hodonín, Úprkova 807/6, IČ 284 83 006
- Lesy České republiky, s.p., se sídlem 501 68 Hradec Králové, Přemyslova 1106/19, IČ 421 96 541
- obec Dolní Bojanovice, se sídlem 696 17 Dolní Bojanovice, Hlavní 383, IČ 002 84 858

Městský úřad v Hodoníně, odbor životního prostředí jako věcně a místně příslušný orgán státní správy lesů podle § 48 odst. 1 písm. d) zákona č. 289/1995 Sb., o lesích a o změně a doplnění některých zákonů (lesní zákon), v platném znění, dále dle ustanovení § 61 a 66 zákona č. 128/2000 Sb., o obcích, v platném znění a § 2 zákona č. 314/2002 Sb., o stanovení obcí s pověřeným obecním úřadem a stanovení obcí s rozšířenou působností, v platném znění, v souladu s ustanovením § 67 až 69 zákona č. 500/2004 Sb., správní řád, v platném znění, rozhodl podle ustanovení § 13 odst. 1, § 16, § 17, § 18 zákona č. 289/1995 Sb., o lesích a o změně a doplnění některých zákonů (lesní zákon), v platném znění, jeho přílohy a vyhlášky Ministerstva zemědělství č. 77/1996 Sb., o náležitostech žádosti o odnětí nebo omezení a podrobnostech o ochraně pozemků určených k plnění funkcí lesa takto:

Žadatelé MND a.s., se sídlem 695 01 Hodonín, Úprkova 807/6, IČ 284 83 006

I.

povoluje

podle § 13 odst. 1 zákona č. 289/1995 Sb., o lesích a o změně a doplnění některých zákonů, v platném znění, dočasné odnětí plnění funkcí lesa částí parcel č. KN 1447/1 o výměře 0,0413 ha a 1455 o výměře 0,1107 ha v k.ú. Starý Poddvorov pro plochu sondy P 20, KN 1449/1 o výměře 0,0147 ha, KN 1453/1 o výměře 0,0119 ha, 1454 o výměře 0,1277 ha a KN 1456/1 o výměře 0,0003 ha v k.ú. Starý Poddvorov pro plochu sondy P 22, KN 1413/1 o výměře 0,0178 ha, KN

Masarykovo nám.1, 695 35 Hodonín

KB Hodonín: č.ú. 424671/0100 IČ: 00284891 DIČ: CZ699001303 Tel.spjovatelka: 518 316 111 www.hodonin.eu

1413/2 o výměře 0,0035 ha a 1414 o výměře 0,1160 ha v k.ú. Starý Poddvorov pro plochu sondy P 24, KN 1456/1 o výměře 0,0587 ha, KN 1457 o výměře 0,0844 ha a 1458 o výměře 0,0162 ha v k.ú. Starý Poddvorov pro plochu sondy P 30. Odnětí citovaných pozemků se povoluje na dobu od 1. 1. 2016 do 31. 12. 2035 na celkové ploše 6032 m².

Označení pozemku je provedeno dle přiložených zákresů v katastrální mapě, který je nedílnou součástí tohoto rozhodnutí a dle předložených výpisů z katastru nemovitostí. Platnost rozhodnutí zaniká uplynutím lhůty, na kterou bylo rozhodnutí vydáno. Platnost rozhodnutí zanikne, nebude – li do dvou let od nabytí právní moci rozhodnutí započato s využíváním pozemku k účelu, pro který bylo rozhodnutí vydáno; vlastník lesa je povinen tyto skutečnosti oznámit orgánu státní správy lesů, který rozhodnutí vydal.

II.

schvaluje plán rekultivace

podle § 16 odst. 2 písm. c) lesního zákona, v tomto znění:
orgán státní správy lesů **schvaluje plán rekultivace ze dne 18. 11. 2015**, který je nedílnou součástí tohoto rozhodnutí

III.

ukládá

podle § 16 odst. 2 písm. f) zákona č. 289/1995 Sb., o lesích a o změně a doplnění některých zákonů, v platném znění, žadateli **následující podmínky**, za kterých se odnětí povoluje:

- Práce provádět tak, aby nedošlo k poškození okolních lesních pozemků.
- Vlastník stavby ponese případné náklady spojené s poškozením stavby pádem stromů.
- Těžba stromů na pozemcích určených k plnění funkcí lesa bude prováděna jen v nejnnutnějším případě po dohodě s vlastníkem lesa.
- Při vzniku případných škod na lese bezprostředně činit potřebná opatření k jejich minimalizaci.
- Po ukončení stavby v termínu do 31. 12. 2035 provést rekultivaci dočasně odňatých pozemků podle schváleného plánu rekultivace a tyto pozemky protokolárně předat majiteli lesa.

IV.

stanoví

dle ustanovení § 17, odst. 1) zákona č. 289/1995 Sb., o lesích a o změně a doplnění některých zákonů, v platném znění, roční poplatek ve výši [REDAKCE] (z poplatku připadá obci Starý Poddvorov [REDAKCE] a Státnímu fondu životního prostředí [REDAKCE])

Poplatek je splatný dle ustanovení § 18 téhož zákona každoročně a to vždy nejpozději do konce kalendářního roku, v němž odnětí trvá na účtu [REDAKCE] variabilní symbol 28483006.

Odůvodnění:

Městský úřad Hodonín, odbor životního prostředí obdržel dne 24. 11. 2015 žádost společnosti MND a.s., se sídlem 695 01 Hodonín, Úprkova 807, IČ 28483006 ve věci dočasného odnětí plnění funkcí lesa částí pozemků v k.ú. Starý Poddvorov v celkové výměře 0,6032 ha pro plochy sond P20, P22, P24 a P30 doplněnou o evidenční údaje o pozemcích, situační náčrty, vyjádření vlastníka pozemku, znalecký posudek, kopii rozhodnutí o předchozím odnětí, dohodu o úhradě poplatku, plán rekultivace, kopii rozhodnutí o hornické činnosti. Dne 9. 12. 2015 byla žádost doplněna o vyjádření odborného lesního hospodáře.

Zákon č. 289/1995 Sb., o lesích a o změně a doplnění některých zákonů, v platném znění (dále jen „lesní zákon“), v § 13 odst. 1 stanoví, že veškeré pozemky určené k plnění funkcí lesa musí být účelně obhospodařovány podle tohoto zákona. Jejich využití k jiným účelům je zakázáno. O výjimce z tohoto zákazu může rozhodnout orgán státní správy lesů na základě žádosti vlastníka lesního pozemku nebo ve veřejném zájmu, čemuž bylo vyhověno.

Dle díkce § 16 odst. 1 lesního zákona žádost o odnětí nebo o omezení podává orgánu státní správy lesů ten, v jehož zájmu má k odnětí nebo omezení dojít. O odnětí nebo o omezení rozhodne ten orgán státní správy lesů, v jehož území se dotčené pozemky nebo jejich převážná část nachází. Dále dle ustanovení § 16 odst. 6 lesního zákona stanoví ministerstvo právním předpisem náležitosti žádosti o odnětí nebo o omezení a podrobnosti o ochraně pozemků určených k plnění funkcí lesa.

Vyhláška Ministerstva zemědělství č. 77/1996 Sb., o náležitostech žádosti o odnětí nebo omezení a podrobnostech o ochraně pozemků určených k plnění funkcí lesa (dále jen „vyhláška“) v § 1 stanovuje náležitosti žádosti o odnětí nebo o omezení pozemků určených k plnění funkcí lesa.

Správní orgán oznámil dopisem č.j. MUHO CJ 88917/2015/OŽP ze dne 1. 12. 2015 zahájení řízení účastníkům řízení. Orgán státní správy lesů oznámil shromáždění podkladů pro rozhodnutí účastníkům řízení a dal jim možnost se před vydáním rozhodnutí k podkladům vyjádřit dopisem č.j. MUHO CJ 91774/2015/OŽP ze dne 10. 12. 2015. Do dnešního dne žádný z účastníků řízení této možnosti nevyužil.

Orgán státní správy lesů posoudil předložené podklady, rozhodl a vyhověl žádosti o výjimku dle § 13 lesního zákona, neboť ve prospěch žadatele svědčí veřejný zájem, jímž je těžba ropy a plynu, vlastník a odborný lesní hospodář se záměrem vyjádřil souhlas. V souladu s § 16 téhož zákona správní orgán v rozhodnutí uvedl údaje o dotčených lesních pozemcích, záměr k jehož uskutečnění bylo rozhodnutí vydáno, dobu na kterou je dočasné odnětí pozemků povoleno, určil způsob rekultivace a stanovil termín vrácení pozemku k plnění funkcí lesa. Dále uložil podmínky nutné v zájmu ochrany pozemků určených k plnění funkcí lesa.

Dle ustanovení § 17, 18 a přílohy č. 1 lesního zákona se za odnětí předepisuje poplatek. Žadatel k žádosti přiložil stanovený výpočet a tento je součástí spisu.

Poplatek za dočasné odnětí správní orgán stanovil podle vzorce I. uvedeném v příloze k lesnímu zákonu:

$$OLP = PP \cdot CD \cdot f \text{ (Kč ha}^{-1}\text{)}$$

OLP - *poplatek za odnětí lesních pozemků,*

PP - *průměrná roční potenciální produkce lesů v ČR = 6,3 m³ ha⁻¹,*



CD - průměrná cena dřeva na odvozním místě pro rok 2015 = ██████████ m³,
f - faktor ekologické váhy lesa 1,4

OLP = 6,3 . 1180 . 1,4 = ██████████ za rok na 1 ha
OLP pro plochu 0,6032 ha činí poplatek ██████████ ročně.

Z poplatku náleží dle § 17 odst. 4 lesního zákona 40 % obci, v jejímž katastrálním území k odnětí došlo, 60 % náleží státnímu fondu životního prostředí.

Poučení:

Proti tomuto rozhodnutí lze podat odvolání, ve lhůtě 15 dnů ode dne jeho oznámení; prvním dnem lhůty je den následující po dni oznámení rozhodnutí. Odvolání se podává u zdejšího úřadu a rozhoduje o něm Krajský úřad Jihomoravského kraje, odbor životního prostředí. Odvolání se podává s potřebným počtem stejnopisů tak, aby jeden stejnopis zůstal správnímu orgánu a aby každý účastník dostal jeden stejnopis.



Příloha:

- snímek mapy KN
- schválený návrh plánu rekultivace

Obdrží:

- a) účastníci řízení dle § 27 odst. 1 správního řádu
- MND a.s., se sídlem 695 01 Hodonín, Úprkova 807/6
 - Lesy České republiky, s.p., se sídlem 501 68 Hradec Králové, Přemyslova 1106 (adresa pro doručování Lesy České republiky, s.p., lesní správa Strážnice, 696 62 Strážnice, Zámek 673)

- b) Ostatní na vědomí (po nabytí právní moci)
- Celní úřad Hodonín 695 01 Hodonín, Brněnská 3883/48

MĚSTSKÝ ÚŘAD HODONÍN

odbor životního prostředí
pracoviště: Národní třída 25, 695 35 Hodonín

Č.j.: MUHOCJ 90654/2015/OŽP

S.Z.: MUHO 15684/2015/OŽP

Vyřizuje: [REDAKCE]

Telefon: [REDAKCE]

E-mail: [REDAKCE]

Spisový znak: 221.1.5

Skartační znak: A/5



Toto rozhodnutí nabylo právní moci

dne 1. 1. 2016

V Hodoníně dne 7. 12. 2015

ROZHODNUTÍ

Účastníci řízení dle § 27 odst. 1 správního řádu:

- MND a.s., se sídlem 695 01 Hodonín, Úprkova 807/6, IČ 284 83 006
- Lesy České republiky, s.p., se sídlem 501 68 Hradec Králové, Přemyslova 1106/19, IČ 421 96 541

Městský úřad v Hodoníně, odbor životního prostředí jako věcně a místně příslušný orgán státní správy lesů podle § 48 odst. 1 písm. d) zákona č. 289/1995 Sb., o lesích a o změně a doplnění některých zákonů (lesní zákon), v platném znění, dále dle ustanovení § 61 a 66 zákona č. 128/2000 Sb., o obcích, v platném znění a § 2 zákona č. 314/2002 Sb., o stanovení obcí s pověřeným obecním úřadem a stanovení obcí s rozšířenou působností, v platném znění, v souladu s ustanovením § 67 až 69 zákona č. 500/2004 Sb., správní řád, v platném znění, rozhodl podle ustanovení § 13 odst. 1, § 16, § 17, § 18 zákona č. 289/1995 Sb., o lesích a o změně a doplnění některých zákonů (lesní zákon), v platném znění, jeho přílohy a vyhlášky Ministerstva zemědělství č. 77/1996 Sb., o náležitostech žádosti o odnětí nebo omezení a podrobnostech o ochraně pozemků určených k plnění funkcí lesa takto:

Žadatel MND a.s., se sídlem 695 01 Hodonín, Úprkova 807/6, IČ 284 83 006

I.

povoluje

podle § 13 odst. 1 zákona č. 289/1995 Sb., o lesích a o změně a doplnění některých zákonů, v platném znění, dočasné odnětí plnění funkcí lesa částí parcel č. KN 1428 o výměře 0,0484 ha a 1429 o výměře 0,0877 ha v k.ú. Starý Poddvorov pro plochu sondy P 33, KN 1417/1 o výměře 0,0731 ha a 1420 o výměře 0,0895 ha v k.ú. Starý Poddvorov pro plochu sondy P 36, KN 1417/1 o výměře 0,0458 ha a 1418 o výměře 0,0845 ha v k.ú. Starý Poddvorov pro plochu sondy P 37, KN 1449/1 o výměře 0,0337 ha a 1452 o výměře 0,0801 ha v k.ú. Starý Poddvorov

pro plochu sondy P 38, KN 3855 o výměře 0,1056 ha, 3867 o výměře 0,0063 ha a 3879/1 o výměře 0,0013 ha v k.ú. Dolní Bojanovice pro plochu sondy P 48. Odnětí citovaných pozemků se povoluje na dobu od 1. 1. 2016 do 31. 12. 2035 na celkové ploše 6560 m².

Označení pozemku je provedeno dle přiložených zákresů v katastrální mapě, který je nedílnou součástí tohoto rozhodnutí a dle předložených výpisů z katastru nemovitostí. Platnost rozhodnutí zaniká uplynutím lhůty, na kterou bylo rozhodnutí vydáno. Platnost rozhodnutí zanikne, nebude – li do dvou let od nabytí právní moci rozhodnutí započato s využíváním pozemku k účelu, pro který bylo rozhodnutí vydáno; vlastník lesa je povinen tyto skutečnosti oznámit orgánu státní správy lesů, který rozhodnutí vydal.

II.

schvaluje plán rekultivace

podle § 16 odst. 2 písm. c) lesního zákona, v tomto znění:
orgán státní správy lesů **schvaluje plán rekultivace ze dne 18. 11. 2015**, který je nedílnou součástí tohoto rozhodnutí

III.

ukládá

podle § 16 odst. 2 písm. f) zákona č. 289/1995 Sb., o lesích a o změně a doplnění některých zákonů, v platném znění, žadateli **následující podmínky**, za kterých se odnětí povoluje:

- Práce provádět tak, aby nedošlo k poškození okolních lesních pozemků.
- Vlastník stavby ponese případné náklady spojené s poškozením stavby pádem stromů.
- Těžba stromů na pozemcích určených k plnění funkcí lesa bude prováděna jen v nejnnutnějším případě po dohodě s vlastníkem lesa.
- Při vzniku případných škod na lese bezprostředně činit potřebná opatření k jejich minimalizaci.
- Po ukončení stavby v termínu do 31. 12. 2035 provést rekultivaci dočasně odňatých pozemků podle schváleného plánu rekultivace a tyto pozemky protokolárně předat majiteli lesa.

IV.

stanoví

dle ustanovení § 17, odst. 1) zákona č. 289/1995 Sb., o lesích a o změně a doplnění některých zákonů, v platném znění, roční poplatek ve výši [REDAKCE] (z poplatku připadá obci Dolní Bojanovice [REDAKCE], obci Starý Poddvorov [REDAKCE] a Státnímu fondu životního prostředí [REDAKCE])

Poplatek je splatný dle ustanovení § 18 téhož zákona každoročně a to vždy nejpozději do konce kalendářního roku, v němž odnětí trvá na účet [REDAKCE], variabilní symbol 28483006.

Odůvodnění:

Městský úřad Hodonín, odbor životního prostředí obdržel dne 24. 11. 2015 žádost společnosti MND a.s., se sídlem 695 01 Hodonín, Úprkova 807, IČ 28483006 ve věci dočasného odnětí plnění funkcí lesa částí pozemků v k.ú. Starý Poddvorov a Dolní Bojanovice v celkové výměře 0,6560 ha pro plochy sond P33, P36, P37, P38 a P48 doplněnou o evidenční údaje o pozemcích, situační náčrty, vyjádření vlastníka pozemku, znalecký posudek, kopii rozhodnutí o předchozím odnětí, dohodu o úhradě poplatku, plán rekultivace, kopii rozhodnutí o hornické činnosti.

Zákon č. 289/1995 Sb., o lesích a o změně a doplnění některých zákonů, v platném znění (dále jen „lesní zákon“), v § 13 odst. 1 stanoví, že veškeré pozemky určené k plnění funkcí lesa musí být účelně obhospodařovány podle tohoto zákona. Jejich využití k jiným účelům je zakázáno. O výjimce z tohoto zákazu může rozhodnout orgán státní správy lesů na základě žádosti vlastníka lesního pozemku nebo ve veřejném zájmu, čemuž bylo vyhověno.

Dle díkce § 16 odst. 1 lesního zákona žádost o odnětí nebo o omezení podává orgánu státní správy lesů ten, v jehož zájmu má k odnětí nebo omezení dojít. O odnětí nebo o omezení rozhodne ten orgán státní správy lesů, v jehož území se dotčené pozemky nebo jejich převážná část nachází. Dále dle ustanovení § 16 odst. 6 lesního zákona stanoví ministerstvo právním předpisem náležitosti žádosti o odnětí nebo o omezení a podrobnosti o ochraně pozemků určených k plnění funkcí lesa.

Vyhláška Ministerstva zemědělství č. 77/1996 Sb., o náležitostech žádosti o odnětí nebo omezení a podrobnostech o ochraně pozemků určených k plnění funkcí lesa (dále jen „vyhláška“) v § 1 stanovuje náležitosti žádosti o odnětí nebo o omezení pozemků určených k plnění funkcí lesa.

Správní orgán oznámil dopisem č.j. MUHOCJ 88944/2015/OŽP ze dne 1.12.2015 zahájení řízení účastníkům řízení. Orgán státní správy lesů oznámil shromáždění podkladů pro rozhodnutí účastníkům řízení a dal jim možnost se před vydáním rozhodnutí k podkladům vyjádřit dopisem č.j. MUHOCJ 89747/2015/OŽP ze dne 3. 12. 2015. Do dnešního dne žádný z účastníků řízení této možnosti nevyužil.

Orgán státní správy lesů posoudil předložené podklady, rozhodl a vyhověl žádosti o výjimku dle § 13 lesního zákona, neboť ve prospěch žadatele svědčí veřejný zájem, jímž je těžba ropy a plynu, vlastník a odborný lesní hospodář se záměrem vyjádřil souhlas. V souladu s § 16 téhož zákona správní orgán v rozhodnutí uvedl údaje o dotčených lesních pozemcích, záměr k jehož uskutečnění bylo rozhodnutí vydáno, dobu na kterou je dočasné odnětí pozemků povoleno, určil způsob rekultivace a stanovil termín vrácení pozemku k plnění funkcí lesa. Dále uložil podmínky nutné v zájmu ochrany pozemků určených k plnění funkcí lesa.

Dle ustanovení § 17, 18 a přílohy č. 1 lesního zákona se za odnětí předepisuje poplatek. Žadatel k žádosti přiložil stanovený výpočet a tento je součástí spisu.

Poplatek za dočasné odnětí správní orgán stanovil podle vzorce I. uvedeném v příloze k lesnímu zákonu:

$$OLP = PP \cdot CD \cdot f \text{ (Kč ha}^{-1}\text{)}$$

OLP - *poplatek za odnětí lesních pozemků,*

PP - *průměrná roční potenciální produkce lesů v ČR = 6,3 m³ ha⁻¹,*

CD - *průměrná cena dřeva na odvozním místě pro rok 2015 = [redacted]³,*

f - *faktor ekologické váhy lesa 1,4 (les hospodářský), 3,5 (les zvl. určený – genová základna)*

Pro les hospodářský

OLP = 6,3 . 1180 . 1,4 = [REDACTED] za rok na 1 ha

OLP pro plochu 0,5428 ha činí poplatek [REDACTED] Kč ročně.

Pro genovou základnu



OLP = 6,3 . 1180 . 3,5 = [REDACTED] za rok na 1 ha

OLP pro plochu 0,1132 ha činí poplatek [REDACTED] ročně.

Z poplatku náleží dle § 17 odst. 4 lesního zákona 40 % obci, v jejímž katastrálním území k odnětí došlo, 60 % náleží státnímu fondu životního prostředí.

Poučení:

Proti tomuto rozhodnutí lze podat odvolání, ve lhůtě 15 dnů ode dne jeho oznámení; prvním dnem lhůty je den následující po dni oznámení rozhodnutí. Odvolání se podává u zdejšího úřadu a rozhoduje o něm Krajský úřad Jihomoravského kraje, odbor životního prostředí. Odvolání se podává s potřebným počtem stejnopisů tak, aby jeden stejnopis zůstal správnímu orgánu a aby každý účastník dostal jeden stejnopis.



Příloha:

- snímek mapy KN
- schválený návrh plánu rekultivace

Obdrží:

- a) účastníci řízení dle § 27 odst. 1 správního řádu
 - MND a.s., se sídlem 695 01 Hodonín, Úprkova 807/6
 - Lesy České republiky, s.p., se sídlem 501 68 Hradec Králové, Přemyslova 1106 (adresa pro doručování Lesy České republiky, s.p., lesní správa Strážnice, 696 62 Strážnice, Zámek 673)
- b) Ostatní na vědomí (po nabytí právní moci)
 - Celní úřad Hodonín 695 01 Hodonín, Brněnská 3883/48

Hijel
1x kopie *MIND*
Moravské Naftové doły a.s.

OKRESNÍ ÚŘAD HODONÍN

referát životního prostředí

Národní tř. 25, 695 32 Hodonín, pracoviště Štefánikova 28
tel.: 0628/398 414, fax: 0628/344 335, e-mail: rzp@oku-ho.cz

Hodonín 30.1.2002

Č.j.: ŽP/02/54/8431/221

Vyřizuje: [REDACTED]

Tel.: [REDACTED]

Fax: [REDACTED]

Moravské naftové doły a.s.
Úprkova 6
695 30 Hodonín

Dočasné odnětí

Rozhodnutí

Okresní úřad v Hodoníně, referát životního prostředí jako orgán státní správy lesů, věcně a místně příslušný podle § 48 odst. 1 písm. f) zákona č. 289/1995 Sb. o lesích a o změně a doplnění některých zákonů (dále jen lesní zákon) a v souladu se zákonem č. 71/1967 Sb. o správním řízení

p o v o l u j e

podle § 13 odst. 1 lesního zákona dočasné vynětí části parcely č.2482/1 v k.ú. Hodonín o výměře 0,4324 ha od 1.1.2002 do 31.12.2011.

Výše uvedená sonda slouží k těžbě uhlovodíků. Označení pozemku je provedeno podle výpisu z evidence nemovitostí.


Dle ustanovení § 17 lesního zákona se poplatek účtuje ve výši [REDACTED]/rok. Poplatek je splatný dle § 18 lesního zákona každý rok v němž vynětí trvá a to vždy nejpozději do konce kalendářního roku na účet [REDACTED], variabilní symbol 46346333.

Odůvodnění:

Okresní úřad v Hodoníně, referát životního prostředí obdržel žádost MND o provedení řízení o dočasné vynětí. Žádost byla doložena potřebnými doklady, těžba uhlovodíků je ve veřejném zájmu a vlastník pozemku se k žádosti vyjádřil kladně. Z výše uvedených důvodů státní správa lesa žádosti vyhověla. Poplatek za odnětí se účtuje v souladu s lesním zákonem.

Poučení o odvolání:

Proti tomuto rozhodnutí je možno se odvolat do 15-ti dnů od jeho doručení ke Krajskému úřadu Jihomoravského kraje, Žerotínovo náměstí 3/5, Brno, podáním učiněným u zdejšího referátu.



Obdrží :

- žadatel
- spis
- LČR LS Strážnice

Na vědomí (po nabytí právní moci):

- Finanční úřad Hodonín (IČO žadatele 46346333, DIČ 309 - 46346333)

MĚSTSKÝ ÚŘAD HODONÍN

odbor životního prostředí
pracoviště: Narodní třída 25, 695 35 Hodonín



Toto rozhodnutí nabylo právní moci
dne 8.9.2011

Č.j.: MUHOCJ 79734/2011/OŽP
S.Z.: MUHO 20341/2011/OŽP
VYŘIZUJE: [REDAKCE]
TELEFON: [REDAKCE]

V Hodoníně dne 11. srpna 2011

ROZHODNUTÍ

Účastníci řízení dle § 27 odst. 1 správního řádu:

- MND, a.s., se sídlem 695 01 Hodonín, Úprkova 807/6
- Lesy České republiky, s.p., se sídlem 501 68 Hradec Králové, Přemyslova 1106

Městský úřad v Hodoníně, odbor životního prostředí jako věcně a místně příslušný orgán státní správy lesů podle § 48 odst. 1 písm. d) zákona č. 289/1995 Sb., o lesích a o změně a doplnění některých zákonů (lesní zákon), v platném znění, dále dle ustanovení § 61 a 66 zákona č. 128/2000 Sb., o obcích, v platném znění a § 2 zákona č. 314/2002 Sb., o stanovení obcí s pověřeným obecním úřadem a stanovení obcí s rozšířenou působností, v platném znění, v souladu s ustanovením § 67 až 69 zákona č. 500/2004 Sb., správní řád, v platném znění, rozhodl podle ustanovení § 13 odst.1, § 16, § 17, § 18 zákona č. 289/1995 Sb., o lesích a o změně a doplnění některých zákonů (lesní zákon), v platném znění, jeho přílohy a vyhlášky Ministerstva zemědělství č. 77/1996 Sb., o náležitostech žádosti o odnětí nebo omezení a podrobnostech o ochraně pozemků určených k plnění funkcí lesa,

mění,

žadateli MND a.s., se sídlem 695 01 Hodonín, Úprkova 807/6, IČ 284 83 006

podle § 16 odst. 4 zákona č. 289/1995 Sb., o lesích a o změně a doplnění některých zákonů (lesní zákon), v platném znění, rozhodnutí Okresního úřadu Hodonín, referátu životního prostředí, č.j. ŽP/02/54/8431/221 ze dne 30.1.2002, které nabylo právní moci 19.2.2002 o povolení dočasného odnětí části parcely KN č. 2482/1 v k.ú. Hodonín o výměře 0,4324 ha pro plochu sondy s označením „Mutěnice 8“

tak, že

1. ve výrokové části rozhodnutí se doba dočasného odnětí pozemků určených k plnění funkcí lesa stanovená od 1.1.2002 do 31.12.2011 mění na dobu **od 1.1.2002 do 31.12.2021**

2. orgán státní správy lesů **schvaluje plán rekultivace ze dne 3.8.2011**, který je nedílnou součástí tohoto rozhodnutí

3. ve výrokové části rozhodnutí se k původně stanoveným poplatkům **nově stanovuje** výše poplatků za odnětí následovně

Období:	Příjemci poplatku jsou		Celkem (Kč)
	Státní fond životního prostředí (Kč)	Město Hodonín (Kč)	
Rok 2012			
Rok 2013			
Rok 2014			
Rok 2015			
Rok 2016			
Rok 2017			
Rok 2018			
Rok 2019			
Rok 2020			
Rok 2021			
Celkem			

Poplatky stanovené původně i tímto rozhodnutím jsou splatné každoročně a to vždy nejpozději do konce kalendářního roku, v němž odnětí trvá na XXXXXXXXXX variabilní symbol 28483006.

4. správní orgán ukládá žadateli následující podmínky, za kterých se zmčna rozhodnutí povoluje:

- Dodržovat základní povinnosti ochrany pozemků určených k plnění funkcí lesa uvedené v § 13 lesního zákona.
- Za hranicí dočasného odnětí pozemků určených k plnění funkcí lesa nebude umístěno zařízení staveniště ani nebude ukládán žádný materiál.
- Práce provádět tak, aby nedošlo k poškození okolních lesních pozemků.
- Vlastník stavby ponese případné náklady spojené s poškozením stavby pádem stromů.
- Těžba stromů na pozemcích určených k plnění funkcí lesa bude prováděna jen v nejnnutnějším případě po dohodě s vlastníkem lesa.
- K pracím použít technologie minimalizující dopady na životní prostředí; v lesích použít jen stroje s biologicky odbouratelnými hydraulickými kapalinami.
- Při vzniku případných škod na lese bezprostředně činit potřebná opatření k jejich minimalizaci.
- Před ukončením platnosti odnětí provést rekultivaci dočasně odňatých pozemků podle schváleného plánu rekultivace a tyto pozemky protokolárně předat majiteli lesa.

Odůvodnění:

Městský úřad Hodonín, odbor životního prostředí obdržel dne 4.8.2011 žádost MND a.s., se sídlem 695 01 Hodonín, Úprkova 807/6, IČ 284 83 006 ve věci změny rozhodnutí č.j. ŽP/02/54/8431/221

z 30.1.2002 o dočasném odnětí plnění funkcí lesa části pozemku KN č. 2485/1 v k.ú. Hodonín v celkové výměře 0,4324 ha pro sondy „Mutěnice 8 a 12“. Žadatel k návrhu přiložil snímek katastrální mapy, informace o parcele, znalecký posudek, vyjádření LČR, kopii původního platného rozhodnutí, plán rekultivace a vyjádření krajského úřadu odboru ŽP.

Správní orgán oznámil dopisem č.j. MUHOCJ 77813/2011/OŽP ze dne 5.8.2011 zahájení řízení účastníkům řízení. Dále orgán státní správy lesů oznámil shromáždění podkladů pro rozhodnutí účastníkům řízení a dal jim možnost se před vydáním rozhodnutí k podkladům vyjádřit dopisem č.j. MUHOCJ 78366/2011/OŽP ze dne 8.8.2011. Do dnešního dne žádný z účastníků řízení této možnosti nevyužil.

Orgán státní správy lesů posoudil předložené podklady, rozhodl a vyhověl žádosti o změnu rozhodnutí dle § 16 odst. 4 zákona č. 289/1995 Sb., o lesích a o změně a doplnění některých zákonů (lesní zákon), v platném znění, (dále jen „lesní zákon“), neboť ve prospěch žadatele svědčí veřejný zájem, jímž je těžba ropy a plynu, vlastník pozemku se záměrem vyjádřili souhlas. Záměr je ekonomicky důvodný.

Správní orgán vyhověl žadateli v plné míře v požadované době odnětí (odstavec č. 1) a schválil předložený plán rekultivace (odstavec č. 2). Prodloužení doby odnětí nebude mít oproti původnímu rozhodnutí žádné další negativní dopady na pozemky určené k plnění funkcí lesa.

Byla prodloužena doba odnětí, proto orgán státní správy stanovil v odstavci č. 3 poplatek za odnětí na změněnou dobu platnosti rozhodnutí. Žadatel k žádosti přiložil stanovený výpočet a tento je součástí spisu.

Poplatek za dočasné odnětí správní orgán stanovil podle vzorce I. uvedeném v příloze k lesnímu zákonu:

$$OLP = PP \cdot CD \cdot f \text{ (Kč ha}^{-1}\text{)}$$

OLP - *poplatek za odnětí lesních pozemků,*

PP - *průměrná roční potenciální produkce lesů v ČR = 6,3 m³ ha⁻¹,*

CD - *průměrná cena dřeva na odvozním místě pro rok 2010 = [] Kč/m³,*

f - *faktor ekologické váhy lesa = 1,4*

$$OLP = 6,3 \cdot 761 \cdot 1,4 = [] \text{ Kč za rok na 1 ha}$$

OLP pro plochu 0,4324 ha činí poplatek [] Kč ročně



Z poplatku náleží dle § 17 odst. 4 lesního zákona 40 % obci, v jejímž katastrálním území k odnětí došlo, 60 % náleží státnímu fondu životního prostředí. Při výpočtu byl použit faktor ekologické váhy lesa 1,4; neboť dotčený pozemek je zařazen v kategorii lesa hospodářského.

V odstavci č. 4 správní orgán uložil podmínky nutné v zájmu ochrany pozemků určených k plnění funkcí lesa.

Poučení:

Proti tomuto rozhodnutí lze podat odvolání, ve lhůtě 15 dnů ode dne jeho oznámení; prvním dnem lhůty je den následující po dni oznámení rozhodnutí. Odvolání se podává u zdejšího úřadu a rozhoduje o něm Krajský úřad Jihomoravského kraje, odbor životního prostředí. Odvolání se podává s potřebným počtem stejnopisů tak, aby jeden stejnopis zůstal správnímu orgánu a aby každý účastník dostal jeden stejnopis.

V Hodoníně 11. srpna 2011

**Příloha:**

- snímek mapy KN
- schválený návrh plánu rekultivace

Obdrží:

- a) účastníci řízení dle § 27 odst. 1 správního řádu
 - MND a.s., se sídlem 695 01 Hodonín, Úprkova 807/6
 - Lesy České republiky, s.p., se sídlem 501 68 Hradec Králové, Přemyslova 1106 (adresa pro doručování Lesy České republiky, s.p., lesní správa Strážnice, 696 62 Strážnice, Zámek 673)
- c) Ostatní na vědomí (po nabytí právní moci)
 - Celní úřad Hodonín 695 01 Hodonín, Brněnská 3883/48



OBVODNÍ BÁŇSKÝ ÚŘAD V BRNĚ

č.j. SBS 38999/2010/001

V Brně dne 27.01.2011

POTVRZENÍ O ZAEVIDOVÁNÍ ZMĚNY ORGANIZACE V EVIDENCI DOBÝVACÍCH PROSTORŮ

na základě žádosti organizace MND a.s., Úprkova 807/6, Hodonín, PSČ 695 01, IČ: 28483006, doložené výpisem z obchodního rejstříku, vedeného Krajským soudem v Brně, ze dne 01.12.2010, č. výpisu 40281/2010 podané na Obvodní báňský úřad v Brně dne 07.12.2010, č.j. SBS 38999/2010 bylo oznámeno následující: na základě Usnesení Krajského soudu v Brně čj. F 51056/2010-286 ze dne 10.11.2010 byla do obchodního rejstříku správními účinky ke dni 1. 12. 2010 zapsána fúze sloučením zanikajících společností MND a.s., se sídlem Hodonín, Úprkova 807/6, PSČ 695 01, IČ: 27732932, zapsané v obchodním rejstříku vedeném Krajským soudem v Brně, B.4926, Moravské naftové doly, a.s., se sídlem Hodonín, Úprkova 807/6, PSČ 695 01, IČ: 26288583, zapsané v obchodním rejstříku vedeném Krajským soudem v Brně, B.3760, a EUROPGAS a.s., se sídlem Praha 10, Vinohradská 1511/230, PSČ 100 00, IČ: 25572709, zapsané v obchodním rejstříku vedeném Městským soudem v Praze, B.6449 (dále jen „zanikající společnosti“) s nástupnickou společností ORTOKLAS a.s., se sídlem Hodonín, Úprkova 807/6, PSČ 695 01, IČ: 28483006, zapsanou v obchodním rejstříku vedeném Krajským soudem v Brně, B.6209, která současně převzala obchodní firmu zanikající společnosti MND a.s. Nástupnická společnost MND a.s., IČ: 28483006 (původně ORTOKLAS a.s.) tedy počínaje dnem 1. prosince 2010 vstupuje jako univerzální právní nástupce v plném rozsahu do všech práv, závazků a povinností zanikajících společností, přechází na ni veškeré obchodní jmění zanikajících společností, a rovněž plynule, bez přerušení a v plném rozsahu navazuje na dosavadní podnikatelskou činnost zanikajících společností, zejména zanikající společnosti MND a.s., IČ: 27732932. K žádosti organizace ze dne 01.12.2010, týkající se změny organizace MND a.s., se přeevidovává změna organizace u níže uvedených dobývacích prostorů na

MND a.s.
695 01 Hodonín, Úprkova 807/6
IČ: 28483006


Uvedená změna se týká těchto stanovených dobývacích prostorů:

Název dobývacího prostoru	Ev. číslo DP	Dotčené katastrální území	Obec
Břeclav	4 0086	Břeclav	Město Břeclav
Dambořice	4 0040	Dambořice	Obec Dambořice
Dambořice I	4 0054	Dambořice	Obec Dambořice
Dambořice II	4 0061	Dambořice	Obec Dambořice
Dolní Bojanovice IV	4 0126	Dolní Bojanovice	Obec Dolní Bojanovice
Dolní Bojanovice VI	4 0021	Dolní Bojanovice	Obec Dolní Bojanovice
		Josefov u Hodonína	Obec Josefov
		Prušánky	Obec Prušánky
		Starý Poddvorov	Obec Starý Poddvorov
Dubňany I	4 0120	Dubňany	Město Dubňany
Dubňany II	4 0121	Dubňany	Město Dubňany
Heršpice	4 0116	Heršpice	Obec Heršpice
Hrušky	4 0036	Hrušky	Obec Hrušky
		Kostice	Obec Kostice
		Lanžhot	Město Lanžhot
		Moravská Nová Ves	Městys Moravská Nová Ves
		Tvrdonice	Obec Tvrdonice
		Týnec na Moravě	Obec Týnec
		Dolní Bojanovice	Obec Dolní Bojanovice
		Josefov u Hodonína	Obec Josefov
		Mikulčice	Obec Mikulčice
		Prušánky	Obec Prušánky
Chvalkovice	4 0032	Chvalkovice	Obec Chvalkovice
		Nemochovice	Obec Nemochovice
		Švábenice	Městys Švábenice
		Nové Hvězdlice	Městys Hvězdlice
		Staré Hvězdlice	Městys Hvězdlice
Kloboučky	4 0080	Kloboučky	Město Bučovice
		Mouřínov	Obec Mouřínov
Kloboučky I	4 0094	Kloboučky	Město Bučovice
Kloboučky II	4 0095	Kloboučky	Město Bučovice
Kloboučky III	4 0096	Kloboučky	Město Bučovice
Kloboučky V	4 0098	Kloboučky	Město Bučovice
Kloboučky VI	4 0099	Kloboučky	Město Bučovice
Kloboučky VII	4 0100	Kloboučky	Město Bučovice
Kloboučky VIII	4 0101	Kloboučky	Město Bučovice
Kloboučky IX	4 0102	Kloboučky	Město Bučovice
		Ždánice	Město Ždánice
Krumvůř	4 0090	Krumvůř	Obec Krumvůř
Ladná	4 0077	Ladná	Obec Ladná
Ladná I	4 0078	Ladná	Obec Ladná
Lanžhot	4 0070	Lanžhot	Město Lanžhot
Lanžhot I	4 0010	Lanžhot	Město Lanžhot

Lužice I	4 0015	Lužice u Hodonina	Obec Lužice
		Mikulčice	Obec Mikulčice
Moravská Nová Ves I	4 0051	Moravská Nová Ves	Městys Moravská Nová Ves
Mouřínov	4 0081	Mouřínov	Obec Mouřínov
Mouřínov I	4 0082	Mouřínov	Obec Mouřínov
Mouřínov II	4 0104	Mouřínov	Obec Mouřínov
Mouřínov III	4 0105	Mouřínov	Obec Mouřínov
Mouřínov IV	4 0106	Mouřínov	Obec Mouřínov
Mouřínov V	4 0107	Mouřínov	Obec Mouřínov
Nevojice	4 0091	Nevojice	Obec Nevojice
		Lovčice u Kyjova	Obec Lovčice
		Ždánice	Město Ždánice
		Mouchnice	Obec Mouchnice
		Snovídky	Obec Snovídky
Nový Poddvorov	4 0124	Nový Poddvorov	Obec Nový Poddvorov
Poštorná II	4 0052	Poštorná	Město Břeclav
Poštorná III	4 0085	Poštorná	Město Břeclav
Poštorná IV	4 0119	Poštorná	Město Břeclav
Prušánky	4 0112	Prušánky	Obec Prušánky
Prušánky I	4 0122	Prušánky	Obec Prušánky
Prušánky II	4 0123	Prušánky	Obec Prušánky
Starý Poddvorov	4 0125	Starý Poddvorov	Obec Starý Poddvorov
Tvrdonice	4 0037	Tvrdonice	Obec Tvrdonice
		Hrušky	Obec Hrušky
		Kostice	Obec Kostice
Týnec	4 0030	Týnec	Obec Týnec
		Moravská Nová Ves	Městys Moravská Nová Ves
Uhřice u Kyjova	4 0088	Uhřice u Kyjova	Obec Uhřice
Újezd u Brna	4 0071	Újezd u Brna	Město Újezd u Brna
Valtice I	4 0055	Valtice	Město Valtice
Valtice III	4 0111	Valtice	Město Valtice
Velké Bílovice	4 0006	Velké Bílovice	Město Velké Bílovice
		Moravský Žižkov	Obec Moravský Žižkov
		Ladná	Obec Ladná
		Podivín	Město Podivín
		Prušánky	Obec Prušánky
		Čejkovice	Obec Čejkovice
Velké Bílovice I	4 0115	Velké Bílovice	Město Velké Bílovice
Vícemilice	4 0108	Vícemilice	Město Bučovice
Vlkoš	4 0059	Vlkoš u Kyjova	Obec Vlkoš
Vlkoš I	4 0060	Vlkoš u Kyjova	Obec Vlkoš
Vlkoš II	4 0067	Vlkoš u Kyjova	Obec Vlkoš
Vracov I	4 0056	Vracov	Město Vracov
Vracov II	4 0057	Vracov	Město Vracov
Vracov III	4 0058	Vracov	Město Vracov

Žarošice	4 0089	Žarošice	Obec Žarošice
Žarošice I	4 0110	Žarošice	Obec Žarošice
Ždánice	4 0035	Ždánice	Město Ždánice
Ždánice I	4 0092	Ždánice	Město Ždánice
Ždánice II	4 0109	Ždánice	Město Ždánice

Zaevidování změny dobývacích prostorů v evidenci dobývacích prostorů vedené OBÚ v Brně bylo provedeno v souladu s vydaným oprávněním pro organizaci MND a.s., vydané Obvodním báňským úřadem v Brně, pod č.j. SBS 39685/2010/01, dne 03.01.2011, které nabylo právní moci dne 17.01.2011.



Rozdělovník:

1. MND a.s., Úprkova 807/6, 695 01 Hodonín;
2. Město Břeclav, nám. T.G.Masaryka 3, 690 02 Břeclav;
3. Obec Dambořice, Dambořice č.p. 69, 696 35 Dambořice;
4. Obec Dolní Bojanovice, Hlavní 419, 696 17 Dolní Bojanovice;
5. Obec Hrušky, U zbrojnice 100, 691 56 Hrušky;
6. Obec Kostice, nám. Osvobození 445/14, 691 52 Kostice;
7. Město Lanžhot, Náměstí 177/2, 692 51 Lanžhot;
8. Městys Moravská Nová Ves, Dolní 230, 691 55 Moravská Nová Ves;
9. Obec Tvrdonice, nám. Míru 96/31, 691 53 Tvrdonice;
10. Obec Týnec, Náves 1, 691 54 Týnec;
11. Obec Josefov, Hlavní 131, 696 21 Josefov;
12. Obec Mikulčice, Mikulčice č.p. 245, 696 19 Mikulčice;
13. Obec Prušánky, Prušánky č.p.100, 696 21 Prušánky;
14. Obec Chvalkovice, Chvalkovice č.p. 61, 683 42 Chvalkovice;
15. Obec Nemochovice, Nemochovice č.p. 132, 683 33 Nemochovice;
16. Městys Švábenice, Švábenice č.p. 18, 683 23 Švábenice;
17. Městys Hvězdlice, Hvězdlice č.p. 72, 683 41 Hvězdlice;
18. Město Bučovice, Jiráskova 502, 685 01 Bučovice;
19. Obec Krumvíř, Krumvíř č.p. 184, 691 73 Krumvíř;
20. Obec Lužice, Česká 592/1, 696 18 Lužice;
21. Obec Mouřínov, Mouřínov č.p. 190, 685 01 Bučovice;
22. Obec Nevojice, Nevojice č.p. 33, 685 01 Bučovice;
23. Obec Starý Poddvorov, Starý Poddvorov č.p. 230, 696 16 Starý Poddvorov;
24. Obec Mutěnice, Masarykova 200, 696 11 Mutěnice;
25. Obec Uhřice, Uhřice č.p. 177, 696 34 Uhřice u Kyjova;

26. Město Újezd u Brna, Újezd u Brna č.p. 107, 664 53 Újezd u Brna;
27. Město Valtice, nám. Svobody 21, 691 42 Valtice;
28. Město Velké Bílovice, nám. Osvoboditelů 570, 691 02 Velké Bílovice;
29. Obec Moravský Žižkov, Bílovská 145, 691 01 Moravský Žižkov;
30. Město Podivín, Masarykovo nám. 20/180, 691 45 Podivín;
31. Obec Vlkoš, Vlkoš č.p. 95, 696 41 Vlkoš u Kyjova;
32. Město Vracov, nám. Míru 202, 696 42 Vracov;
33. Obec Žarošice, Žarošice č.p. 14, 696 34 Žarošice;
34. Město Ždánice, Městečko 787, 696 32 Ždánice;
35. Obec Lovčice, Lovčice č.p. 118, 696 39 Lovčice;
36. Obec Snovídky, Snovídky č.p. 1, 683 33 Snovídky;
37. Obec Nevojice, Nevojice č.p. 33, 685 01 Nevojice;
38. Obec Mouchnice, Mouchnice č.p. 7, 683 33 Mouchnice;
39. Obec Čejkovice, Templářská 500, 696 15 Čejkovice;
40. Obec Ladná, Masarykova 119/60, 691 46 Ladná;
41. Katastrální úřad pro Jihomoravský kraj, Katastrální pracoviště Hodonín, Dobrovolského 255, 695 01 Hodonín;
42. Katastrální úřad pro Jihomoravský kraj, Katastrální pracoviště Kyjov, Masarykovo náměstí 57, 697 01 Kyjov;
43. Katastrální úřad pro Jihomoravský kraj, Katastrální pracoviště Břeclav, Sady 28. října 16/720, 690 02 Břeclav;
44. Katastrální úřad pro Jihomoravský kraj, Katastrální pracoviště Vyškov, II. odboje 1, 682 01 Vyškov;
45. Český báňský úřad, Kozí 4, P.O.BOX 140, 110 01 Praha 1;
46. Ministerstvo průmyslu a obchodu ČR, Na Františku 32, 110 15 Praha 1;
47. Ministerstvo životního prostředí, odbor výkonu státní správy VII, Mezírka 1, 602 00 Brno;
48. Krajský úřad Jihomoravského kraje, Odbor životního prostředí, Žerotínovo nám. 3/5, 602 00 Brno;
49. Česká geologická služba - Geofond, Odbor informací o nerostných surovinách, Kostelní 26, 170 06 Praha 7;
50. Městský úřad Hodonín, Stavební úřad, Horní Valy 3655/2, 695 01 Hodonín;
51. Městský úřad Břeclav, Stavební úřad, T.G. Masaryka 3, 690 02 Břeclav;
52. Městský úřad Kyjov, Stavební úřad, Masarykovo náměstí 30/5, 697 22 Kyjov;
53. Městský úřad Bučovice, Stavební úřad, Jiráskova 502, 685 01 Bučovice;
54. Městský úřad Ždánice, Stavební úřad, Městečko 787, 696 32 Ždánice;
55. Městský úřad Hustopeče, Stavební úřad, Dukelské náměstí 2/2, 693 17 Hustopeče;
56. Městský úřad Šlapanice u Brna, Stavební úřad, Masarykovo náměstí 7, 664 51 Šlapanice;
57. Městský úřad Velké Bílovice, Stavební úřad, náměstí Osvoboditelů 570, 691 02 Velké Bílovice;
58. Městský úřad Vyškov, Stavební úřad, Masarykovo náměstí 1/108, 682 00 Vyškov.

Ověřovací doložka konverze na žádost do dokumentu v listinné podobě

Ověřuji pod pořadovým číslem 16072125-8325-110209094827, že tento dokument v podobě, který vznikl převedením z dokumentu obsaženého v datové zprávě, skládajících listů, se shoduje s obsahem dokumentu, jehož převedením vznikl.

Autorizovanou konverzí dokumentu se nepotvrzuje správnost a pravdivost údajů obsažených v dokumentu a jejich soulad s právními předpisy.

Vstupující dokument obsažený v datové zprávě byl podepsán zaručeným elektronickým podpisem založeným na kvalifikovaném certifikátu vydaném akreditovaným poskytovatelem certifikačních služeb a platnost zaručeného elektronického podpisu byla ověřena dne 09.02.2011 v 09:48:30. Zaručený elektronický podpis byl shledán platným ve smyslu ověření integrity dokumentu, tzn. dokument nebyl změněn, a ověření platnosti kvalifikovaného certifikátu bylo provedeno vůči poslednímu zveřejněnému seznamu zneplatněných kvalifikovaných certifikátů vydanému k datu 09.02.2011 08:30:19.

Údaje o zaručeném elektronickém podpisu:

Číslo kvalifikovaného certifikátu 0F 7B E7, kvalifikovaný certifikát byl vydán akreditovaným poskytovatelem certifikačních služeb PostSignum Qualified CA 2, Česká pošta, s.p. [IČ 47114983] pro podepisující osobu (označující osobu) [REDAKCE] předseda OBÚ Brno, úřad Brno, 00162, Český báňský úřad [IČ 00025844].

Údaje o časovém razítku:

K dokumentu nebylo připojeno kvalifikované časové razítko

Subjekt, který autorizovanou konverzi dokumentu provedl:

[REDAKCE] - notářka

Datum vyhotovení ověřovací doložky:

09.02.2011

Jméno, příjmení a podpis osoby, která autorizovanou konverzi dokumentu provedla:

[REDAKCE]



16072125-8325-110209094827

Poznámka:

V době od uveřejnění seznamu kvalifikovaných certifikátů, vůči kterému byla ověřována platnost kvalifikovaného certifikátu, do provedení autorizované konverze dokumentů mohlo dojít k zneplatnění kvalifikovaného certifikátu.

Kontrolu této ověřovací doložky lze provést v centrální evidenci ověřovacích doložek přístupně způsobem umožňujícím dálkový přístup na adrese <https://www.czechpoint.cz/overovacidolozky>.

**OBVODNÍ BÁŇSKÝ ÚŘAD
V BRNĚ**

V Brně dne 25.11.2011

č.j. SBS/35412/2011/OBÚ-01

ROZHODNUTÍ

Obvodní báňský úřad v Brně jako věcně příslušný orgán státní báňské správy podle ustanovení § 41 odst. 2 písm. a) zákona č. 61/1988 Sb., o hornické činnosti, výbušninách a o státní báňské správě, ve znění pozdějších předpisů a místně příslušný podle ustanovení § 38 odst. 2 zákona č. 61/1988 Sb., o hornické činnosti, výbušninách a o státní báňské správě, ve znění pozdějších předpisů, v součinnosti s dotčenými orgány státní správy a zejména v dohodě s orgány životního prostředí, Odborem životního prostředí, Krajského úřadu Jihomoravského kraje ze dne 15.6.2011, č.j. S-JMK 80552/2011 OŽP/Ri a Městským úřadem Hodonín, odborem životního prostředí, ze dne 12.5.2003, č.j. ŽP/03/vyj.-8A20, respektive ze dne 27.5.2011, č.j. MUHO CJ 54565/2011, s orgánem územního plánování Odborem rozvoje a investic města, Městského úřadu Hodonín, ze dne 2.11.2011, Zn: MUHO 10/2011 a na základě rozhodnutí Ministerstva životního prostředí o předchozím souhlasu k podání návrhu na stanovení dobývacího prostoru vydaného podle ustanovení § 24 odst. 2 zákona č. 44/1988 Sb., o ochraně a využití nerostného bohatství, ve znění pozdějších předpisů, ze dne 2.8.2011, č.j. 525/560/11 19477/ENV/11 GEO 4/2011, ve smyslu žádosti ze dne 18.10.2011, č.j. SBS/32771/2011/OBÚ-01, podané organizací

MND a.s.**Hodonín, Úprkova 807/6, PSČ 695 01**

IČ: 284 83 006

stanoví

podle ustanovení § 27 odst. 1 zákona č. 44/1988 Sb., o ochraně a využití nerostného bohatství (horní zákon), ve znění pozdějších předpisů, dobývací prostor

HODONÍN VII

evidenční číslo 4 0135

o plošném obsahu na povrchu 0,012649 km² a v úrovni ložiska 1,192600 km².

Hranice dobývacího prostoru Hodonín VII tvoří na povrchu nepravidelný 4 úhelník o vrcholech 1, 2, 3 a 4 s vrcholy určenými souřadnicemi v platném souřadnicovém systému JTSK a v úrovni ložiska nepravidelný 9-ti úhelník o vrcholech 101 až 109.

Seznam souřadnic vrcholů na povrchu

Číslo vrcholu	X	Y
1	1 196 787,65	566 710,56
2	1 196 784,24	566 546,63
3	1 196 880,00	566 550,00
4	1 196 884,28	566 646,63

Seznam souřadnic vrcholů v úrovni ložiska

Číslo vrcholu	X	Y	Z
101	1 196 330,00	567 560,00	-400,00
102	1 196 305,00	566 950,00	-400,00
103	1 196 610,00	566 540,00	-400,00
104	1 196 700,00	566 210,00	-400,00
105	1 196 865,00	565 990,00	-400,00
106	1 197 195,00	565 990,00	-400,00
107	1 197 755,00	566 370,00	-400,00
108	1 197 510,00	566 750,00	-400,00
109	1 196 980,00	567 175,00	-400,00
110	1 196 330,00	567 560,00	-1700,00
111	1 196 305,00	566 950,00	-1700,00
112	1 196 610,00	566 540,00	-1700,00
113	1 196 700,00	566 210,00	-1700,00
114	1 196 865,00	565 990,00	-1700,00
115	1 197 195,00	565 990,00	-1700,00
116	1 197 755,00	566 370,00	-1700,00
117	1 197 510,00	566 750,00	-1700,00
118	1 196 980,00	567 175,00	-1700,00

Dobývací prostor Hodonín VII je pod povrchem omezen rovinami vedenými povrchovými hranicemi do hranic ložiska. Hranice dobývacího prostoru jsou navrženy tak, aby byly respektovány zájmy hospodárného dobývání výhradního ložiska hořlavého zemního plynu a současně, aby byly respektovány zájmy dotčených právnických i fyzických osob, jichž se těžební činnost na ložisku dotýká. Současný návrh respektuje majetkoprávní vztahy k pozemkům dotčených hornickou činností a práva následujících účastníků řízení:

- Město Hodonín, Masarykovo nám. 1, 695 35 Hodonín, IČ: 00284891
- Lesy České republiky s.p., Přemyslova 1106, 501 68 Hradec Králové, IČ: 42196451

Dobývací prostor Hodonín VII se nachází na katastrálním území Hodonín na rozloze 0,012649 km².

Dobývací prostor je stanoven na části pozemku p.č. 2482/1, v katastrálním území Hodonín, jehož majitelem je Česká republika, kde právo hospodaření s majetkem státu má společnost Lesy České republiky, s.p., Přemyslova 1106/19, 501 68 Hradec Králové, IČ:42196451.

- Identifikační číslo katastrálního území Hodonín je 640417.
- IČZÚJ obce Hodonín je 586021.
- Okres Hodonín, kód CZ0645.
- Kraj Jihomoravský, kód kraje CZ062.
- Dobývací prostor Hodonín VII byl stanoven pro dobývání výhradního ložiska vyhrazeného nerostu ropy a hořlavého zemního plynu Mutěnice 8, číslo ložiska 3260200.

Vytěžitelné zásoby ložiska hořlavého zemního plynu Mutěnice 8, číslo ložiska 3260200, jsou vyhodnoceny ve výši 2830,53 mil. m³.

Vytěžitelné zásoby ložiska ropy Mutěnice 8, číslo ložiska 3260200, jsou vyhodnoceny ve výši 30,276 mil. m³.

Pro dobývací prostor Hodonín VII stanoví Obvodní báňský úřad v Brně následující **podmínky:**

1. Na základě ustanovení § 11 zákona č. 62/1988 Sb., ve znění pozdějších předpisů, je organizace povinna vypořádat návratnost v minulosti vynaložených prostředků ze státního rozpočtu na geologicko průzkumné práce (seismické profily) ve výši [REDAKCE] ([REDAKCE] na příjmový účet MŽP vedený u ČNB Praha 1, číslo účtu [REDAKCE] a to do 30 dní po nabytí právní moci rozhodnutí vydaného OBÚ Brno, o povolení hornické činnosti podle plánu otvírky a přípravy dobývání v dobývacím prostoru Hodonín VII pro sondu Mutěnice 8. Před provedením platby organizace ověří, zda nedošlo ke změně čísla účtu. Číslo ložiska bude uvedeno jako variabilní symbol. Podmínka je stanovena na základě ustanovení § 24 odst. 2 zákona č. 44/1988 Sb., o ochraně a využití nerostného bohatství (horní zákon), ve znění pozdějších předpisů.
2. Nabytím právní moci rozhodnutí o stanovení dobývacího prostoru Hodonín VII pro sondu Mutěnice 8 přestává být nově definovaný dobývací prostor součástí průzkumného území Vídeňská pánev VIII a v hranicích prostorového tělesa, které představuje hranice dobývacího prostoru pod povrchem, je zadavatel oprávněn provádět pouze těžební průzkum v souladu s § 2 odst. 4 písm. c) zákona 62/1988 Sb., ve znění pozdějších předpisů. Mimo hranice tohoto prostorového tělesa je oprávněn provádět i vyhledávání a průzkum ložisek ropy a hořlavého zemního plynu. S ohledem na skutečnost, že dobývací prostory jsou stanoveny pro dobývání ložisek, jejichž životnost je omezena množstvím zásob ložiska, dojde ke zrušení dobývacího prostoru je zadavatel oprávněn po nabytí právní moci rozhodnutí o zrušení dobývacího prostoru provádět vyhledávání a průzkum ložisek ropy a hořlavého zemního plynu i v hranicích zaniklého dobývacího prostoru. Podmínka je stanovena na základě ustanovení § 24 odst. 2 zákona č. 44/1988 Sb., o ochraně a využití nerostného bohatství (horní zákon), ve znění pozdějších předpisů.
3. Organizace zajistí před povolením plánu otvírky a přípravy dobývání v dobývacím prostoru Hodonín VII pro sondu Mutěnice 8 souhlas vodoprávního úřadu podle ustanovení § 17 odst. 1 zákona č. 254/2001 Sb., o vodách a o změně některých zákonů, ve znění pozdějších předpisů.

Odůvodnění

Organizace MND a.s., Hodonín, Úprkova 807/6, PSČ 695 01, IČ: 28483006, podala na Obvodní báňský úřad v Brně dne 18.10.2011, návrh na stanovení dobývacího prostoru IIHodonín VII. Obvodní báňský úřad v Brně v souladu s ustanovením § 28 odst. 9 zákona č. 44/1988 Sb., o ochraně a využití nerostného bohatství, ve znění pozdějších předpisů, zahájil řízení, přezkoumal podání a zjistil, že předmětná dokumentace poskytuje dostatečný podklad k posouzení navrhovaného stanovení dobývacího prostoru Hodonín VII a obsahuje všechny doklady o vyřešení střetů zájmů, shledal ji tedy úplnou k zahájení řízení o stanovení dobývacího prostoru v souladu s ustanovením § 27 odst. 1 a § 28 odst. 1 zákona č. 44/1988 Sb., o ochraně a využití nerostného bohatství, ve znění pozdějších předpisů. Návrh byl doložen předepsanou projektovou dokumentací dle ustanovení § 2 vyhlášky č. 172/1992 Sb., o dobývacích prostorech, ve znění pozdějších předpisů a obsahoval vyjádření všech vlastníků pozemků a vyjádření dotčených orgánů státní správy. Dokumentaci ověřil oprávněný báňský projektant [REDAKCE] důlně měřickou část ověřil hlavní důlní měřič [REDAKCE]

Před zahájením řízení organizace získala předchozí souhlas Ministerstva životního prostředí k podání návrhu na stanovení dobývacího prostoru IIHodonín VII, ze dne 2.8.2011, č.j. 525/560/11 19477/ENV/11 GEO 4/2011.

Dále organizace předložila doklad o stanovení chráněného ložiskového území Dubňany I, ev. č. lož. 3 260200, ze dne 25.7.2002, č.j. 560/491/02.

Dohody s orgány životního prostředí, Odborem životního prostředí, Krajského úřadu Jihomoravského kraje ze dne 15.6.2011, č.j. S-JMK 80552/2011 OŽP/Ri a Městským úřadem Hodonín, odborem životního prostředí, ze dne 12.5.2003, č.j. ŽP/03/vyj.-8A20, respektive ze dne 27.5.2011, č.j. MUHO CJ 54565/2011 a s orgánem územního plánování Odborem rozvoje a investic města, Městského úřadu Hodonín, ze dne 2.11.2011, Zn: MUHO 10/2011, bylo dosaženo výše uvedenými stanovisky a vyjádřeními. Podmínky vyjádření dotčených orgánů státní správy, které nejsou uvedeny v podmínkách tohoto rozhodnutí, se netýkaly stanovení dobývacího prostoru Hodonín VII, ale povolení plánu těžby pro sondu Mutěnice 8 a budou zohledněny v rozhodnutí o povolení plánu otvírky a přípravy dobývání v dobývacím prostoru Hodonín VII pro sondu Mutěnice 8.

Dokumentace předložená na zdejší úřad obsahuje dohodu s vlastníkem pozemků společností Lesy České republiky s.p., Přemyslova 1106, 501 68 Hradec Králové, k dočasnému užívání pozemku pro hornickou činnost za účelem dobývání vyhrazeného nerostu.

Před zahájením ústního jednání spojeného s místním šetřením organizace zajistila projednání návrhu na stanovení dobývacího prostoru Hodonín VII, který se dotýká zájmů chráněných podle zvláštních předpisů s orgány, fyzickými a právními osobami, jimž přísluší ochrana těchto zájmů následovně:

Ministerstvo životního prostředí vydalo souhlasné stanovisko bez podmínek dne 8.11.2011 při ústním jednání, kde odkázalo na své písemné vyjádření ze dne 19.9.2011, č.j. 1608/560/11 61511/ENV/11.

Krajský úřad Jihomoravského kraje, Odbor životního prostředí se vyjádřil dne 15.6.2011, č.j. S-JMK 80552/2011 OŽP/Ri, následovně:

- z hlediska zákona o vodách - věcně a místně příslušným je vodoprávní úřad první instance,
- Z hlediska zákona č. 114/1992 Sb., o ochraně přírody a krajiny, ve znění pozdějších předpisů a prováděcích předpisů k tomuto zákonu bylo konstatováno, že k možnosti

existence vlivu uvedeného záměru na lokality soustavy Natura 2000 vydává KrU JMK, odbor životního prostředí jako orgán ochrany přírody, příslušný na základě ustanovení § 77a odstavce 4 písmeno n) zákona č. 114/1992 Sb., o ochraně přírody a krajiny, ve znění pozdějších předpisů, stanovisko podle § 45i odstavce 1) téhož zákona v tom smyslu, že hodnocený záměr nemůže mít významný vliv na žádnou evropsky významnou lokalitu nebo ptačí oblast. Výše uvedený závěr orgánu ochrany přírody vychází z úvahy, že hodnocený záměr svou lokalizací mimo území prvků soustavy Natura 2000 a svou věcnou povahou nemá potenciál způsobit přímé nepřímé či sekundární vlivy na jejich celistvost a příznivý stav předmětů ochrany.

- Z hlediska zákona č. 100/2001 Sb., o posuzování vlivů na životní prostředí, ve znění pozdějších předpisů a prováděcích předpisů k tomuto zákonu lze konstatovat, že záměr nevyžaduje provedení zjišťovacího řízení ve smyslu § 7 zákona 100/2001 Sb., o posuzování vlivů na životní prostředí, v platném znění.

Městský úřad Hodonín, odbor životního prostředí, vydal vyjádření 12.5.2003, č.j. ŽP/03/vyj.-8A20, respektive ze dne 27.5.2011, č.j. MUHOCJ 54565/2011, kde jsou uvedeny dvě podmínky, z toho první podmínka se netýká stanovení dobývacího prostoru Hodonín VII, ale teprve povolení plánu otvírky, přípravy a dobývání. Druhá podmínka je uvedena jako podmínka č. 3 tohoto rozhodnutí.

Městský úřad Hodonín, odbor rozvoje města vyjádřením č.j. MUHOCJ 106523/2011 ze dne 2.11.2011 sděluje, že město Hodonín má platný územní plán a stanovení dobývacího prostoru Hodonín VII není v rozporu s územním plánem.

Krajská hygienická stanice Jihomoravského kraje, pracoviště Hodonín vydala stanovisko č.j. HO/1490/2003/HPPI, ze dne 6.5.2003, kterým sděluje, že žádné stanovisko nevydává. Dne 18.5.2011, č.j. KHSJM 20993/2011/HO/HP, potvrzuje platnost uvedeného vyjádření.

Město Hodonín vyjádřením zn. MUHO 10/2011 ze dne 31.5.2011 nemá námitek.

K projednání výše uvedeného návrhu nařídil Obvodní báňský úřad v Brně podle ustanovení § 28 odst. 3 zákona č. 44/1988 Sb., o ochraně a využití nerostného bohatství (horní zákon), v platném znění, ústní jednání spojené s místním šelřením na den 8.11.2011. Projednání dokumentace a sepsání protokolu se uskutečnilo v zasedací místnosti organizace.


Organizace doložila výše uvedenou dokumentaci a bylo dosaženo dohody s orgány životního prostředí ve věci stanovení dobývacího prostoru Hodonín VII. Dále byly vyřešeny střety zájmu a bylo dosaženo dohody s vlastníkem pozemku ve věci stanovení dobývacího prostoru Hodonín VII.

Na základě výše uvedených vyjádření a stanovisek zdejší úřad neshledal důvody, které by byly překážkou ve stanovení dobývacího prostoru Hodonín VII. Proto bylo rozhodnuto, jak je výše uvedeno.

Správní poplatek byl vyměřen podle sazebníku poplatků ustanovením § 4 zákona č. 634/2004 Sb., o správních poplatcích, v platném znění, ve výši ██████████ Kč. Správní poplatek byl vybrán podle ustanovení § 5 citovaného zákona, ve výši ██████████ Kč, zaprotokolováno pod č.j. 32771/2011 a kolkové známky byly vylepeny na originálu rozhodnutí.

Poučení

Proti tomuto rozhodnutí může účastník řízení podat podle ustanovení § 81 až § 83 zákona č. 500/2004 Sb., správní řád, ve znění pozdějších předpisů, odvolání, které se podává u správního orgánu, který napadené rozhodnutí vydal, ve lhůtě 15 dnů ode dne jeho doručení. Odvolání se podává s potřebným počtem stejnopisů tak, aby každý účastník dostal jeden stejnopis. Nepodá-li účastník potřebný počet stejnopisů, vyhotoví je na jeho náklady Obvodní báňský úřad v Brně. Podané odvolání má v souladu s ustanovením § 85 odst. 1 správního řádu odkladný účinek. Odvolání jen proti odůvodnění rozhodnutí je nepřipustné.



Rozdělovník:

Účastníci řízení – datová schránka - do vlastních rukou

1. MND a.s., Úprkova 807/6, 695 01 Hodonín, IČ: 28483006
2. Město Hodonín, Masarykovo nám. 1, 695 35 Hodonín, IČ: 00284891
3. Lesy České republiky s.p., Přemyslova 1106, 501 68 Hradec Králové

Dotčené orgány státní správy – datová schránka

1. Městský úřad Hodonín, Odbor životního prostředí, Národní tř. 25, 695 65 Hodonín + mapová příloha
2. Městský úřad Hodonín, Odbor rozvoje a investic, Národní tř. 25, 695 65 Hodonín + mapová příloha
3. Krajský úřad Jihomoravského kraje, Odbor životního prostředí, Žerotínovo nám.3/5, 601 82 Brno + mapová příloha
4. Ministerstvo životního prostředí, odbor výkonu státní správy VII, Mezírka 1, 602 00 Brno + mapová příloha
5. Ministerstvo průmyslu a obchodu, odbor surovinové a energetické politiky, Na Františku 32, 110 15 PRAHA + mapová příloha

Ostatní – na vědomí - obyčejně

6. Český báňský úřad v Praze, Kozí 4, PRAHA 1 + mapová příloha
7. Katastrální úřad pro Jihomoravský kraj, Katastrální pracoviště Mikulov, Koněvova 15/808, 692 01 Mikulov + mapová příloha

Dosavadní stav			Vymezená zájmová plocha				Porovnání se stavem evidence právních vztahů						
Označení pozemku parc. číslem	Výměra parcely		Označení pozemku parc. číslem(KN)	Výměra parcely		Druh pozemku způsob využití	Poznámka	Díl přechází z pozemku označeného v		Číslo listu vlast.	Výměra dílu		Označení dílu
	ha	m ²		ha	m ²			katastru nemovitostí	dřívější poz.evidence		ha	m ²	
			DKM k.ú.:Starý Poddvorov 1413/1 1413/2 1414 k.ú.:Dolní Bojanovice 3000/2	1 11	78 35 60	les " "	část část část						
			CELKEM	13	95	trv. trav. porost	část						
			č.b.	Y	X								
			1	574027.53	1200021.68								
			2	574002.22	1199995.64								
			3	573977.27	1200021.90								
			4	573996.76	1200051.17								

MND a.s. Úprkova 807/6 Hodonín	Okres :	Hodonín	Obec :	Starý Poddvorov Dolní Bojanovice	K.Ú. :	Starý Poddvorov Dolní Bojanovice
	Číslo zak.		Mapový list:	DKM	Měř.:	1:1000


EVIDENČNÍ ÚDAJE o pozemcích

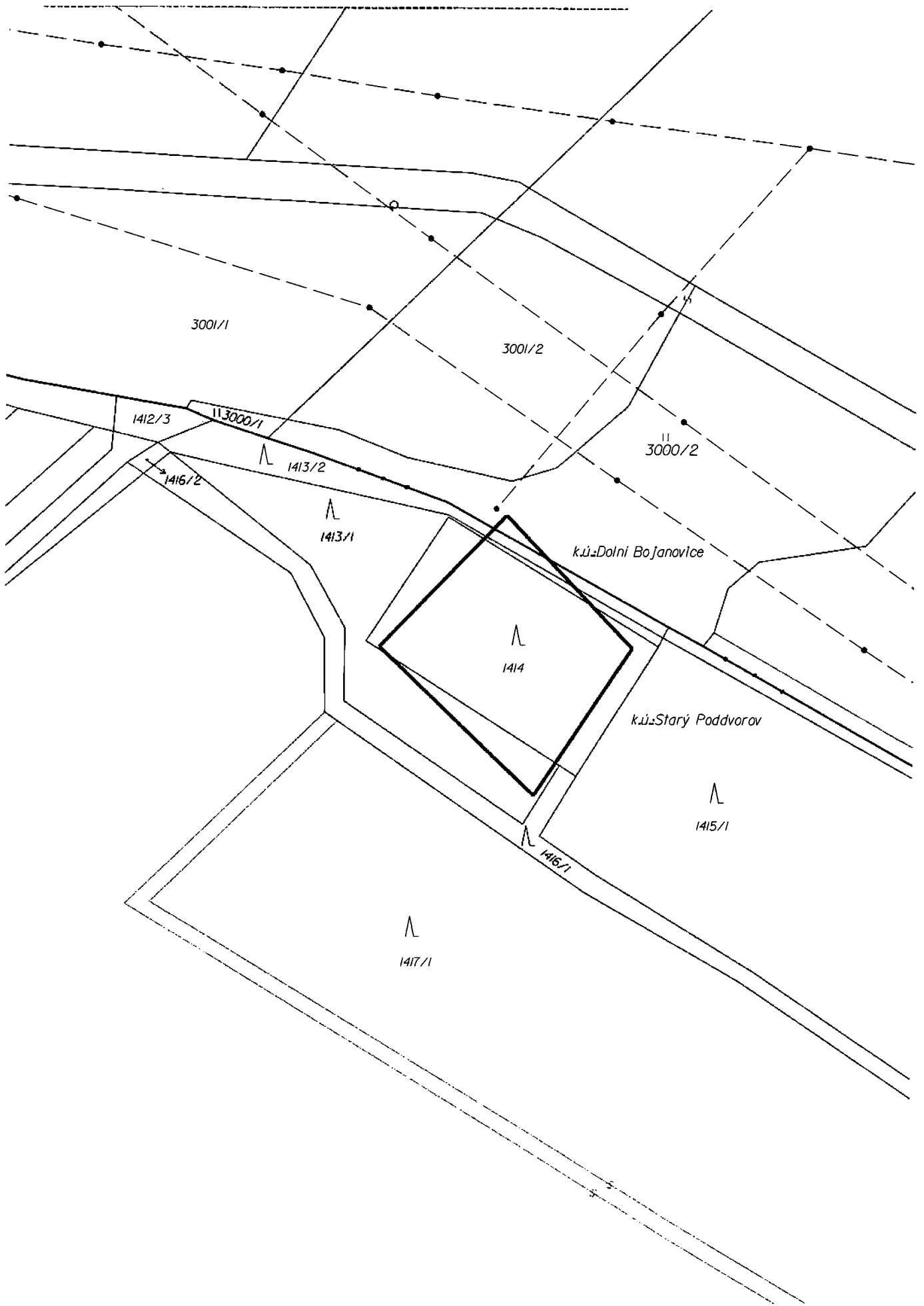
Plocha u sondy Poddvorov 24
(vynětí z lesa)

Dne: 7.9.2015

Vyhotovil: XXXXXXXXXX


Potvrdil:

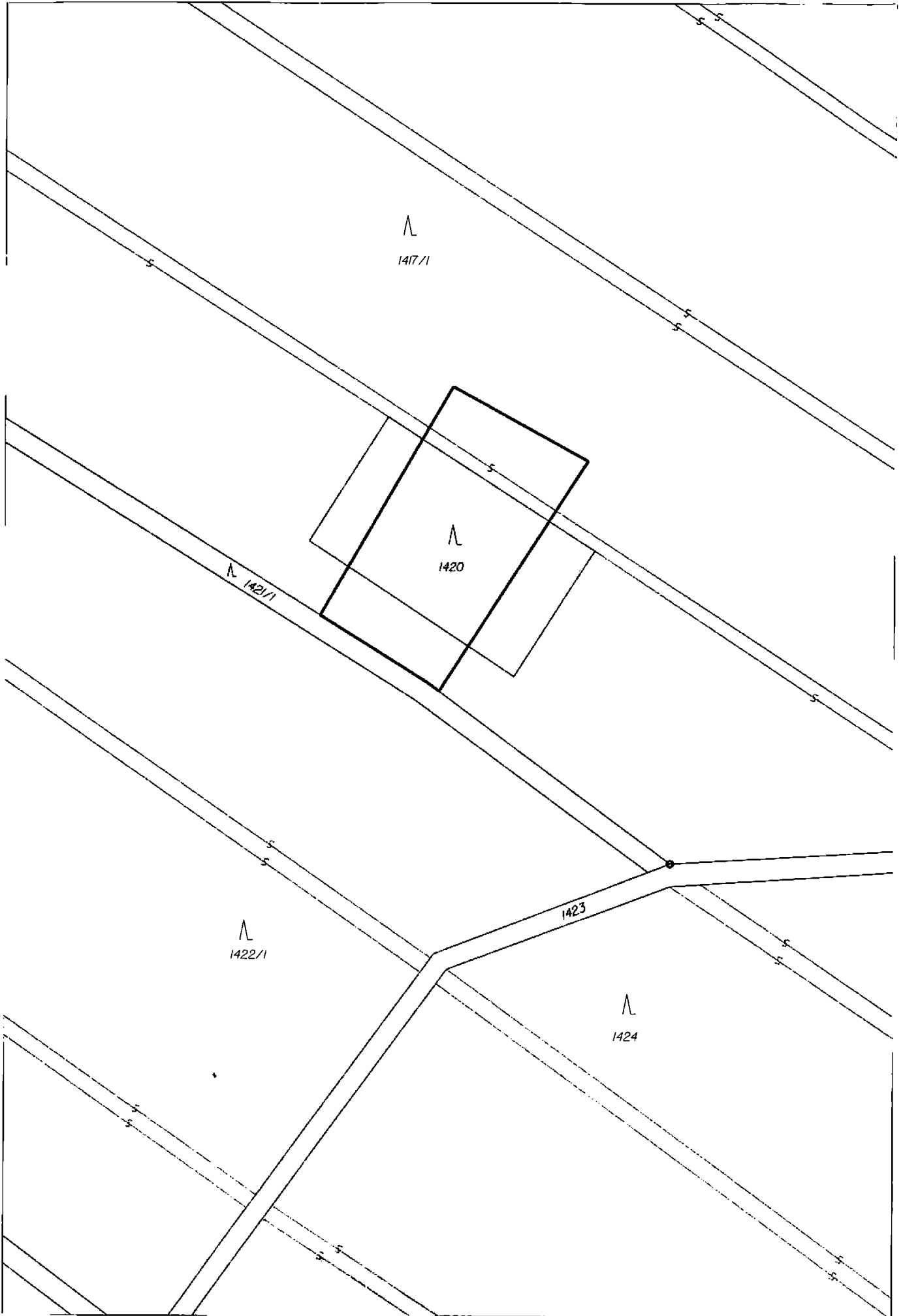




Dosavadní stav			Vymezená zájmová plocha					Porovnání se stavem evidence právních vztahů						
Označení pozemku parc. číslem	Výměra parcely		Druh pozemku	Označení pozemku parc. číslem(KN)	Výměra parcely		Druh pozemku	Poznámka	Díl přechází z pozemku označeného v		Číslo listu vlast..	Výměra dílu		Označení dílu
	ha	m ²			Způsob využití	ha			m ²	Způsob využití		katastru nemovitostí	dřívější poz.evidence	
				DKM 1417/1 1420		7 31 8 95		část část						
				CELKEM		16 26								
				č.b.	Y	X								
				1	574213.48	1200318.90								
				2	574186.09	1200333.98								
				3	574216.15	1200380.62								
				4	574218.55	1200378.83								
				5	574240.25	1200365.31								

MND a.s. Úprkova 807/6 Hodonín	Okres :	Hodonín	Obec :	Starý Poddvorov	K.Ú. :	Starý Poddvorov
	Číslo zak.		Mapový list:	DKM	Měř.:	1:1000
	EVIDENČNÍ ÚDAJE o pozemcích					

Plocha u sondy Poddvorov 36 (vynětí z lesa)	
Dne:	8.9.2015
Vyhotovil:	



Dosavadní stav			Vymezená zájmová plocha				Porovnání se stavem evidence právních vztahů							
Označení pozemku parc. číslem	Výměra parcely		Druh pozemku Způsob využití	Označení pozemku parc. číslem(KN)	Výměra parcely		Druh pozemku Způsob využití	Poznámka	Díl přechází z pozemku označeného v		Číslo listu vlast.	Výměra dílu		Označení dílu
	ha	m ²			ha	m ²			katastru nemovitostí	dřívější poz.evidence		ha	m ²	
				DKM 1417/1 1418	4 58 8 45			část část						
				CELKEM		13 03								
				č.b.	Y	X								
				1	574028.51	1200209.29								
				2	574005.16	1200220.23								
				3	574021.40	1200263.73								
				4	574048.94	1200251.40								

MND a.s. Úprkova 807/6 Hodonín	Okres :	Hodonín	Obec :	Starý Poddvorov	K.Ú. :	Starý Poddvorov
	Číslo zak.		Mapový list:	DKM	Měř.:	1:1000


EVIDENČNÍ ÚDAJE o pozemcích

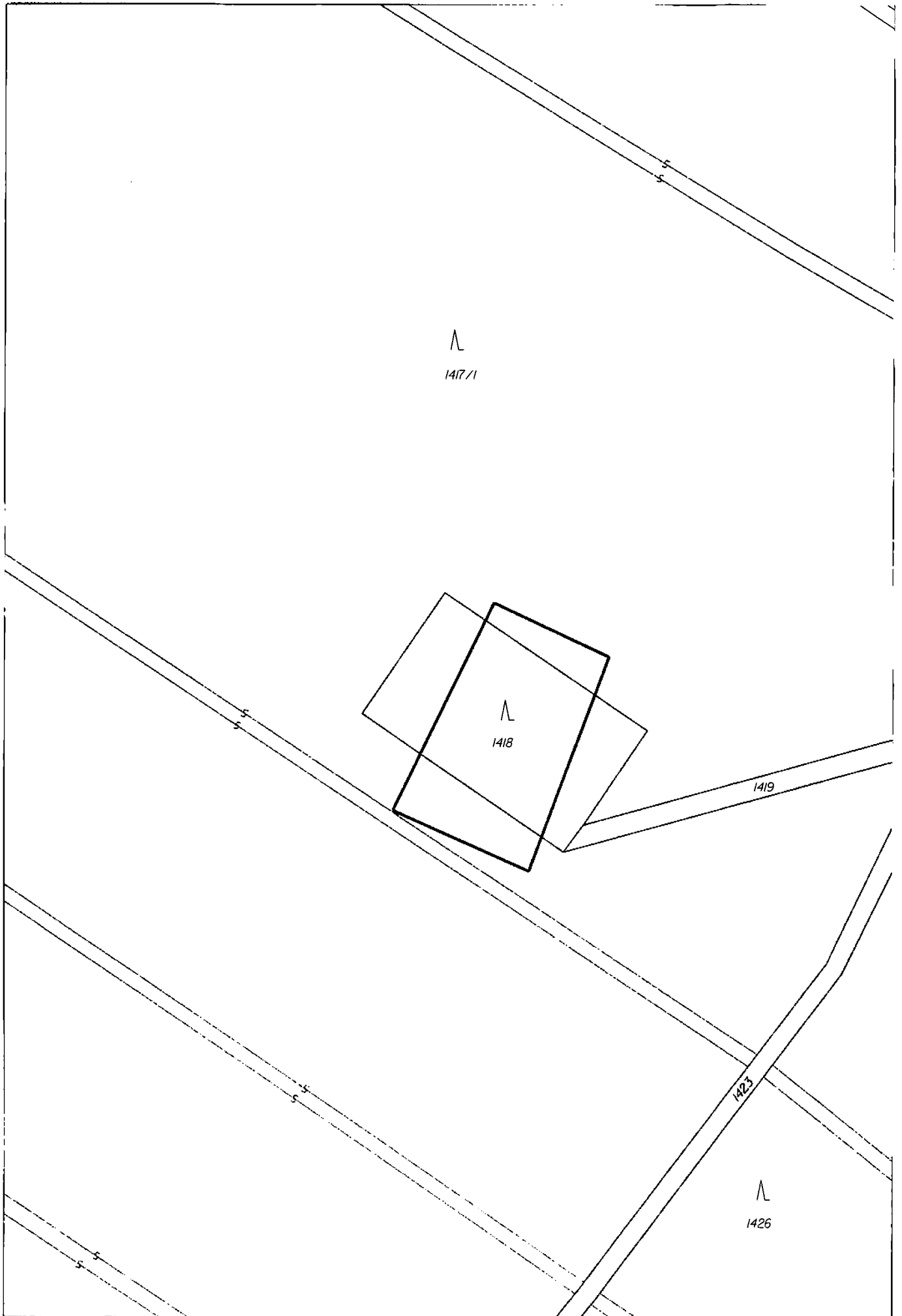
Plocha u sondy Poddvorov 37
(vynětí z lesa)

Dne: 9.9.2015

Vyhotovil: 


Potvrdil:

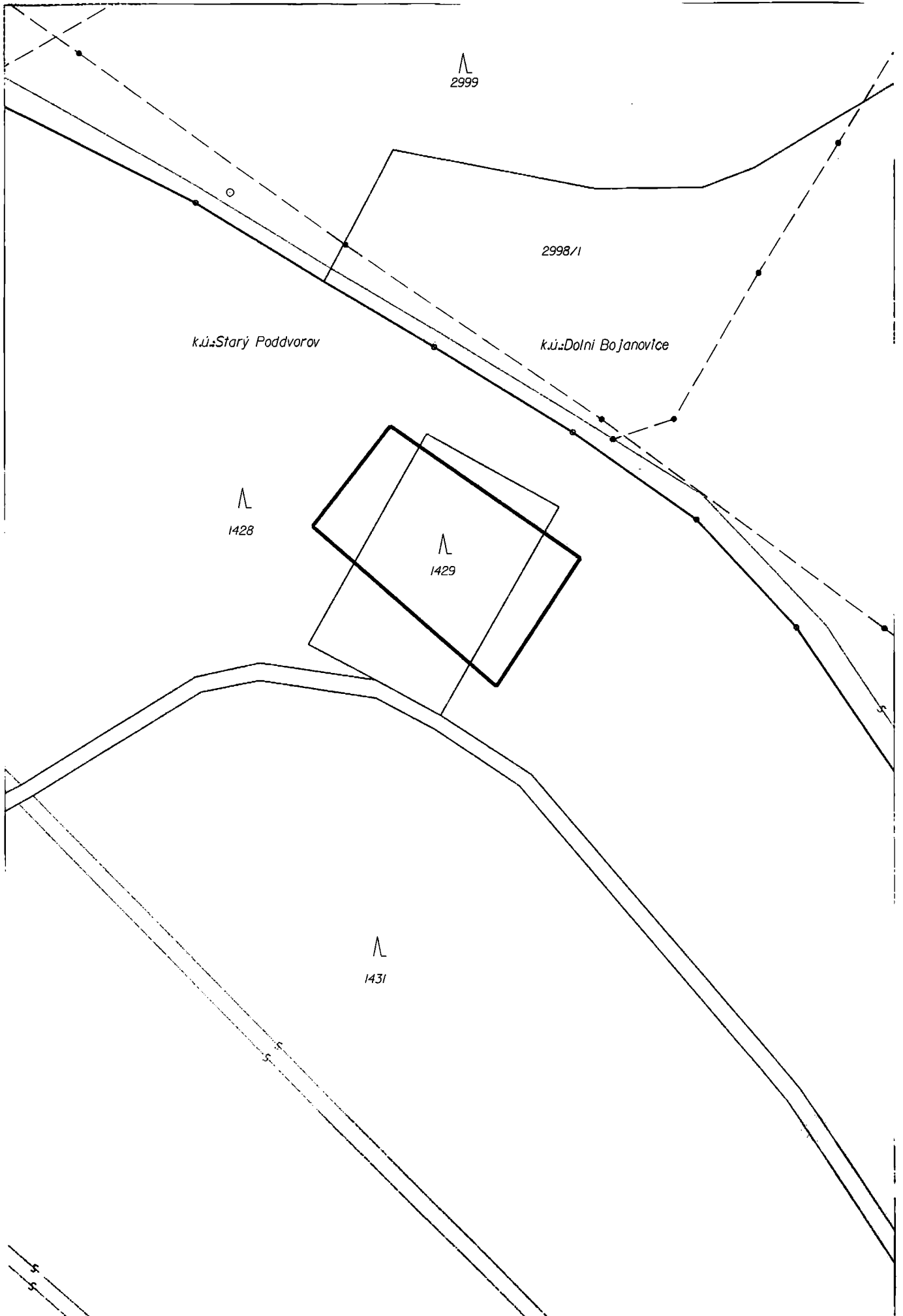




Dosavadní stav			Vymezená zájmová plocha				Porovnání se stavem evidence právních vztahů							
Označení pozemku parc. číslem	Výměra parcely		Druh pozemku Způsob využití	Označení pozemku parc. číslem(KN)	Výměra parcely		Druh pozemku Způsob využití	Poznámka	Díl přechází z pozemku označeného v		Číslo listu vlast..	Výměra dílu		Označení dílu
	ha	m ²			ha	m ²			katastru nemovitostí	dřívější poz.evidence		ha	m ²	
				DKM 1428 1429		4 84 8 77		část část						
				CELKEM		13 61								
				č.b.	Y	X								
				1	573740.11	1200169.74								
				2	573701.57	1200196.50								
				3	573718.59	1200222.45								
				4	573755.86	1200190.03								


MND a.s. Úprkova 807/6 Hodonín	Okres :	Hodonín	Obec :	Starý Poddvorov	K.Ú. :	Starý Poddvorov
	Číslo zak.		Mapový list:	DKM	Měř.:	1:1000
EVIDENČNÍ ÚDAJE o pozemcích						

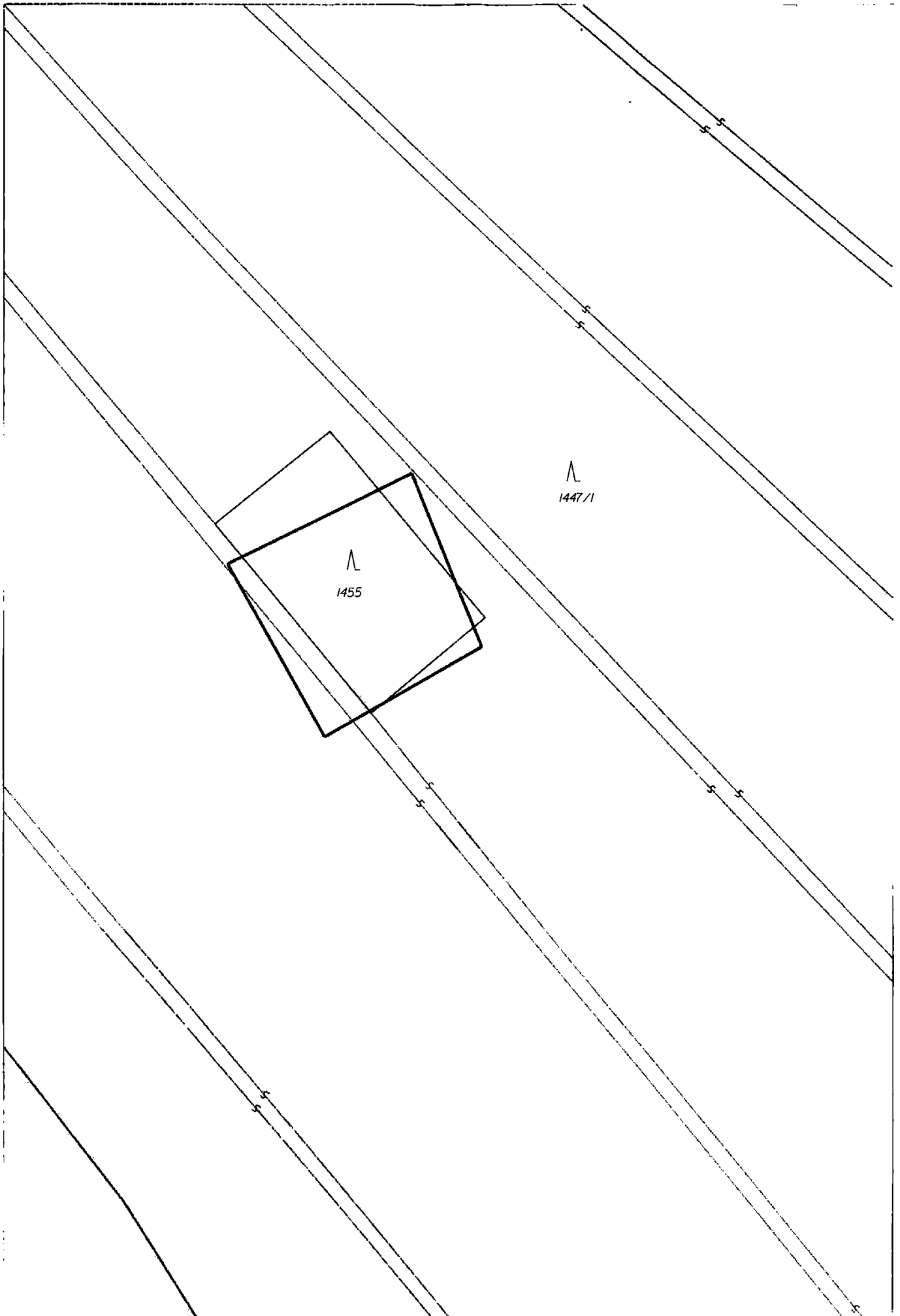
Plocha u sondy Poddvorov 33 (vynětí z lesa)		
Dne:	8.9.2015	
Vyhotovil:		



Dosavadní stav			Vymezená zájmová plocha				Porovnání se stavem evidence právních vztahů							
Označení pozemku parc. číslem	Výměra parcely		Druh pozemku Způsob využití	Označení pozemku parc. číslem(KN)	Výměra parcely		Druh pozemku Způsob využití	Poznámka	Díl přechází z pozemku označeného v		Číslo listu vlast.	Výměra dílu		Označení dílu
	ha	m ²			ha	m ²			katastru nemovitostí	dřívější -poz.evidence		ha	m ²	
				DKM 1447/1 1455		4. 13 11 07		část část						
				CELKEM		15 20								
				č.b.	Y	X								
				1	573927.59	1200951.37								
				2	573913.35	1200986.44								
				3	573945.17	1201004.75								
				4	573964.78	1200969.72								

MND a.s. Úprkova 807/6 Hodonín	Okres : Hodonín	Obec : Starý Poddvorov	K.Ú. : Starý Poddvorov
	Číslo zak.	Mapový list: DKM	Měř.: 1:1000
EVIDENČNÍ ÚDAJE o pozemcích			

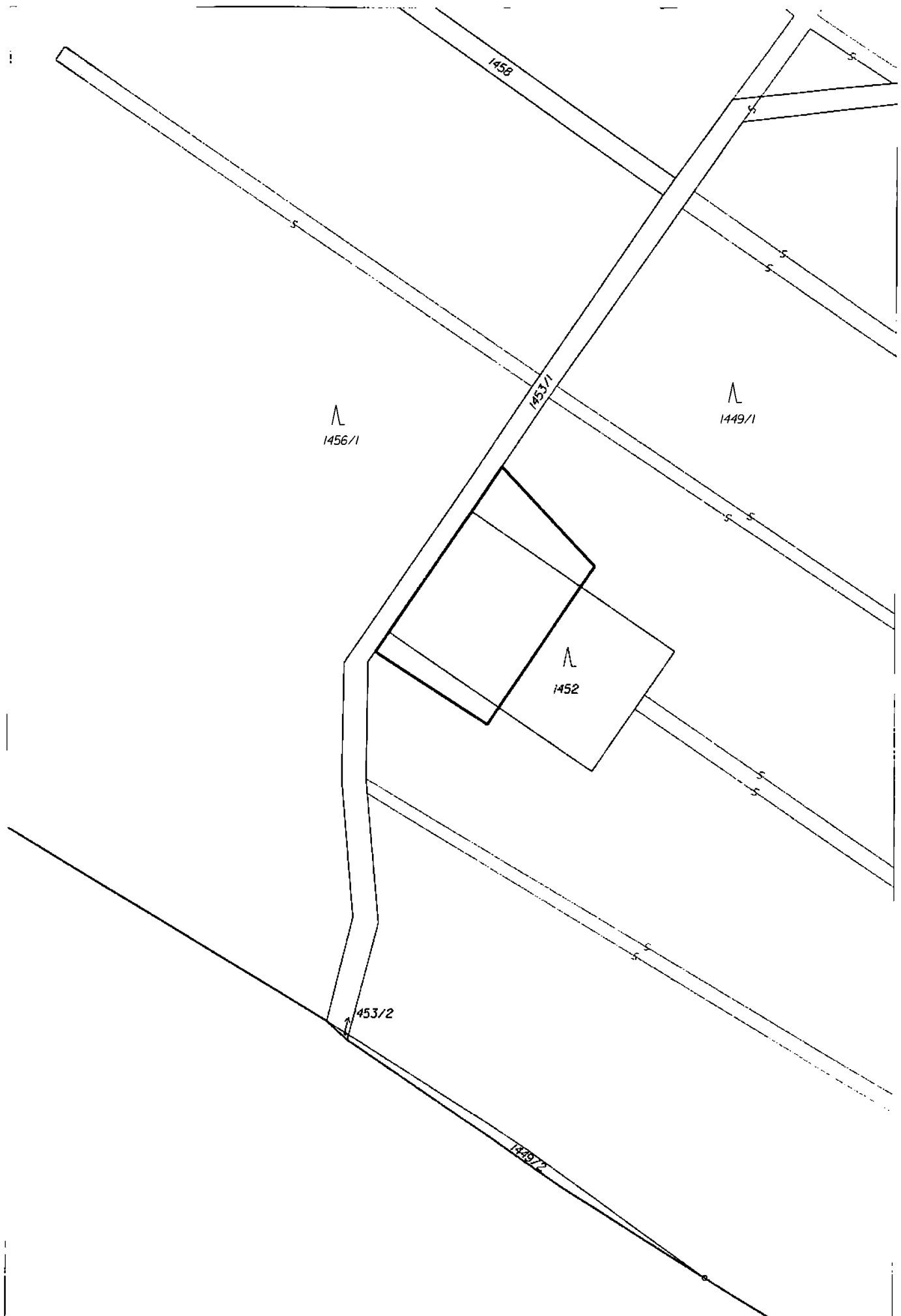
Plocha u sondy Poddvorov 20 (vynětí z lesa)		
Dne:	8.9.2015	
Vyhotovil:		



Dosavadní stav			Vymezená zájmová plocha				Porovnání se stavem evidence právních vztahů							
Označení pozemku parc. číslem	Výměra parcely		Druh pozemku způsob využití	Označení pozemku parc. číslem(KN)	Výměra parcely		Druh pozemku způsob využití	Poznámka	Díl přechází z pozemku označeného v		Číslo listu vlast..	Výměra dílu		Označení dílu
	ha	m ²			ha	m ²			katastru nemovitostí	dřívější poz.evidence		ha	m ²	
				DKM 1449/1 1452	3 8	37 01		část část						
				CELKEM	11	38								
				č.b.	Y	X								
				1	574384.88	1200675.59								
				2	574365.97	1200695.75								
				3	574387.67	1200727.92								
				4	574410.44	1200713.29								
				5	574407.72	1200709.26								
				6	574390.98	1200684.72								



MND a.s. Úprkova 807/6 Hodonín	Okres :	Hodonín	Obec :	Starý Poddvorov	K.Ú. :	Starý Poddvorov
	Číslo zak.		Mapový list:	DKM	Měř.:	1:1000
	EVIDENČNÍ ÚDAJE o pozemcích					

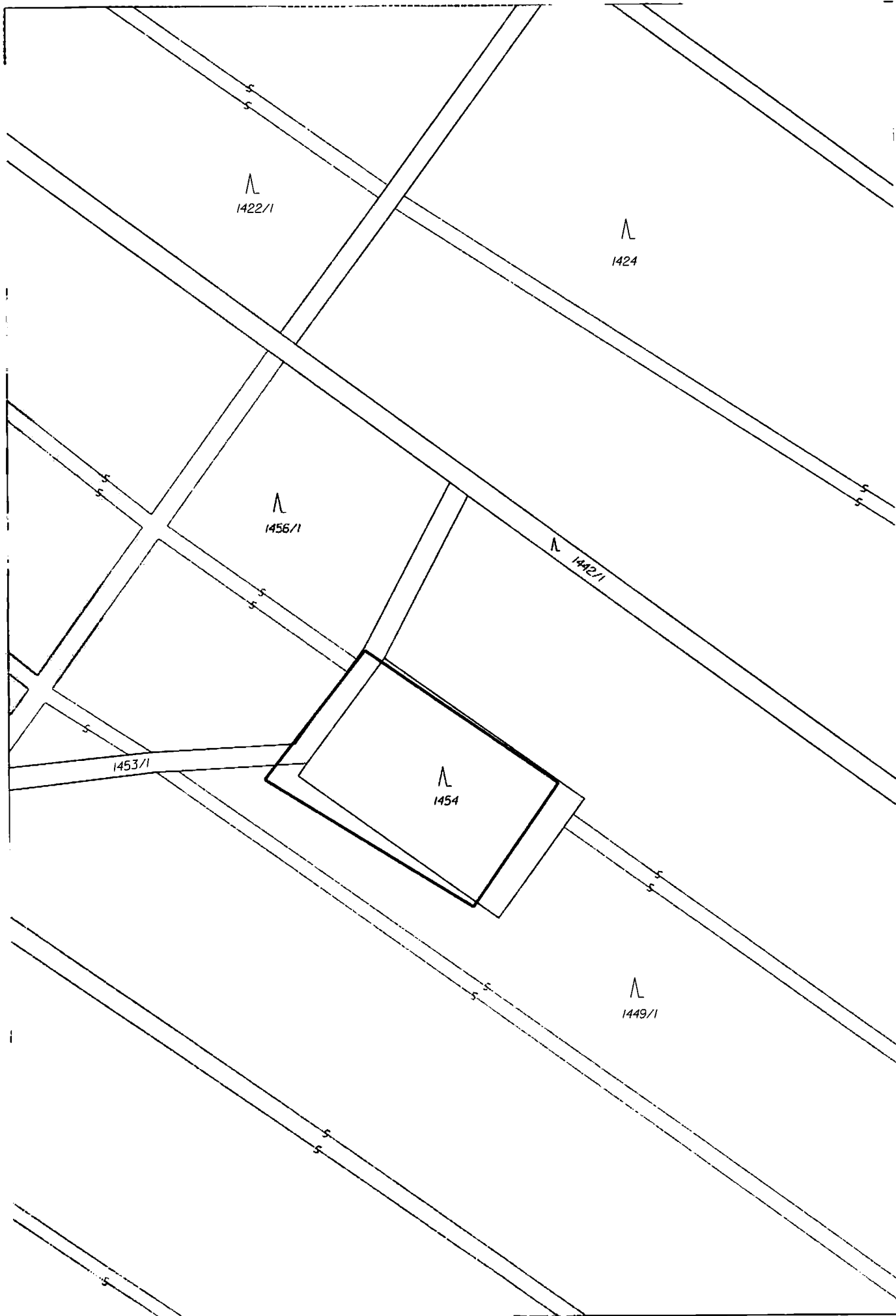
Plocha u sondy Poddvorov 38 (vynětí z lesa)	Potvrdil:
Dne: 8.9.2015	
Vyhotovil: XXXXXXXXXX	



Dosavadní stav			Vymezená zájmová plocha				Porovnání se stavem evidence právních vztahů							
Označení pozemku parc. číslem	Výměra parcely		Druh pozemku Způsob využití	Označení pozemku parc. číslem(KN)	Výměra parcely		Druh pozemku Způsob využití	Poznámka	Díl přechází z pozemku označeného v		Číslo listu vlast.	Výměra dílu		Označení dílu
	ha	m ²			ha	m ²			katastru nemovitostí	dřívější poz.evidence		ha	m ²	
				DKM 1449/1 1453/1 1454 1456/1	1 1 12 3	47 19 77 3		část část část část						
				CELKEM	15	46								
				č.b.	Y	X								
				1	574258.03	1200577.12								
				2	574218.84	1200604.08								
				3	574236.28	1200629.28								
				4	574278.48	1200603.18								

MND a.s. Úprkova 807/6 Hodonín	Okres :	Hodonín	Obec :	Starý Poddvorov	K.Ú. :	Starý Poddvorov
	Číslo zak.		Mapový list:	DKM	Měř.:	1:1000
EVIDENČNÍ ÚDAJE o pozemcích						

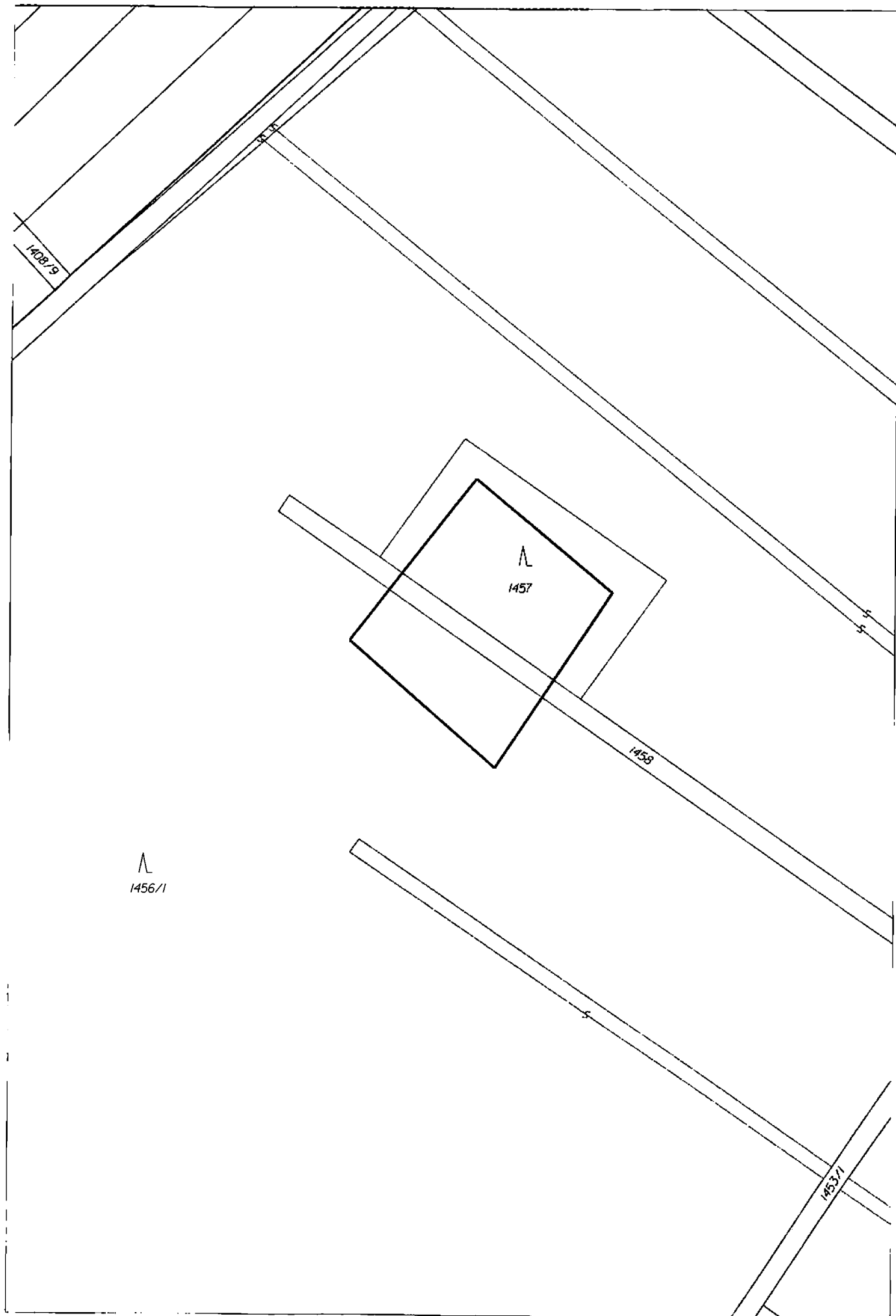
Plocha u sondy Poddvorov 22 (vynětí z lesa)	Potvrdil: 
Dne: 9.9.2015 Vyhotoval: 	



Dosavadní stav			Vymezená zájmová plocha					Porovnání se stavem evidence právních vztahů								
Označení pozemku parc. číslem	Výměra parcely		Druh pozemku	Označení pozemku parc. číslem(KN)	Výměra parcely		Druh pozemku	Způsob využití	Poznámka	Díl přechází z pozemku označeného v		Číslo listu vlast..	Výměra dílu		Označení dílu	
	ha	m ²			katastru nemovitostí	dřívější poz.evidence				ha	m ²					
				DKM 1456/1		5	87		část část část							
				1457		8	44									
				1458		1	62									
				CELKEM		15	93									
				č.b.	Y		X									
				1	574476.08	1200550.56										
				2	574450.45	1200517.61										
				3	574422.62	1200540.62										
				4	574446.35	1200576.44										

MND a.s. Úprkova 807/6 Hodonín	Okres :	Hodonín	Obec :	Starý Poddvorov	K.Ú. :	Starý Poddvorov
	Číslo zak.		Mapový list:	DKM	Měř.:	1:1000
	EVIDENČNÍ ÚDAJE o pozemcích					

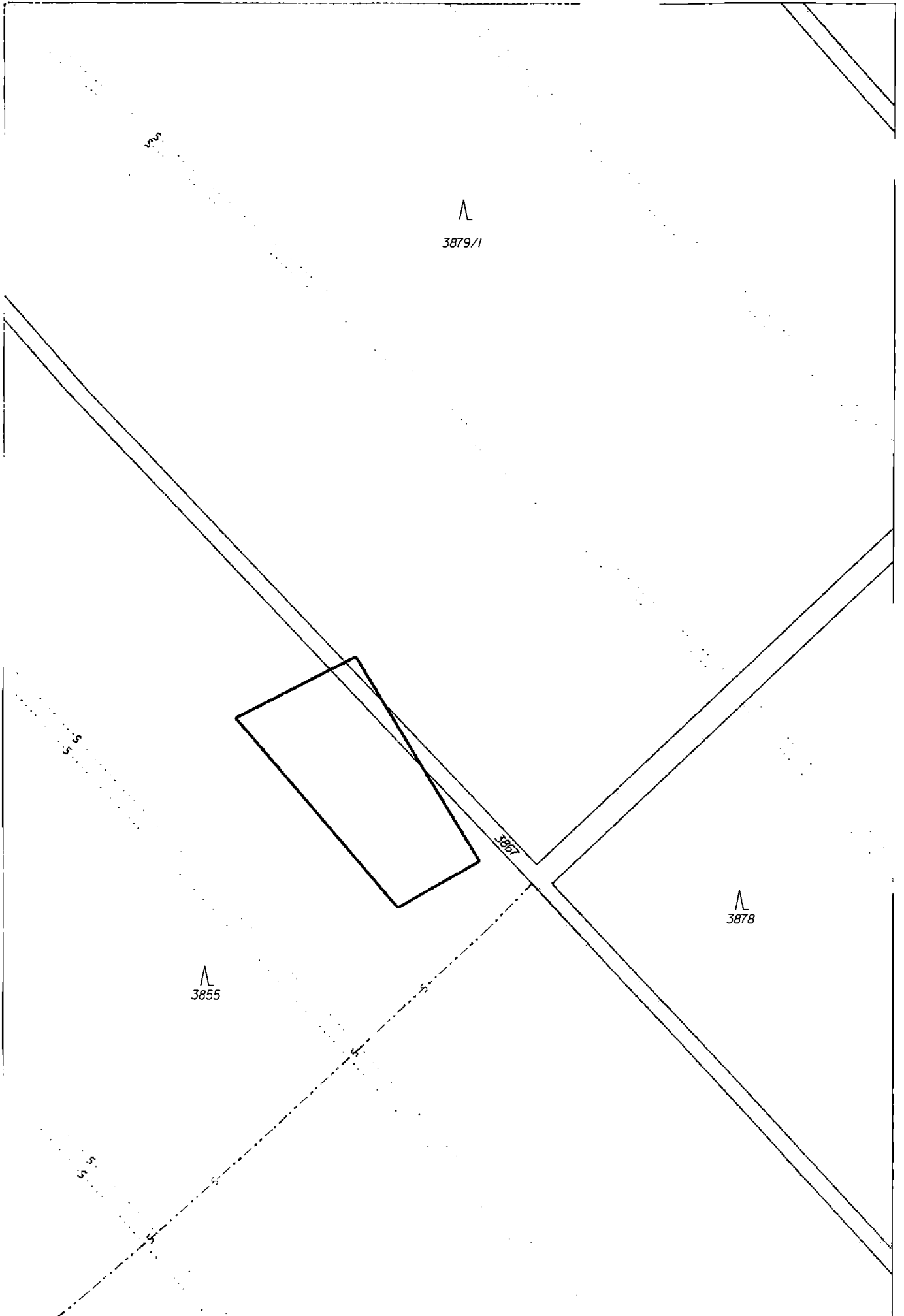
Plocha u sondy Poddvorov 30 (vynětí z lesa)		
Dne:	8.9.2015	
Vyhotovil:	██████████	

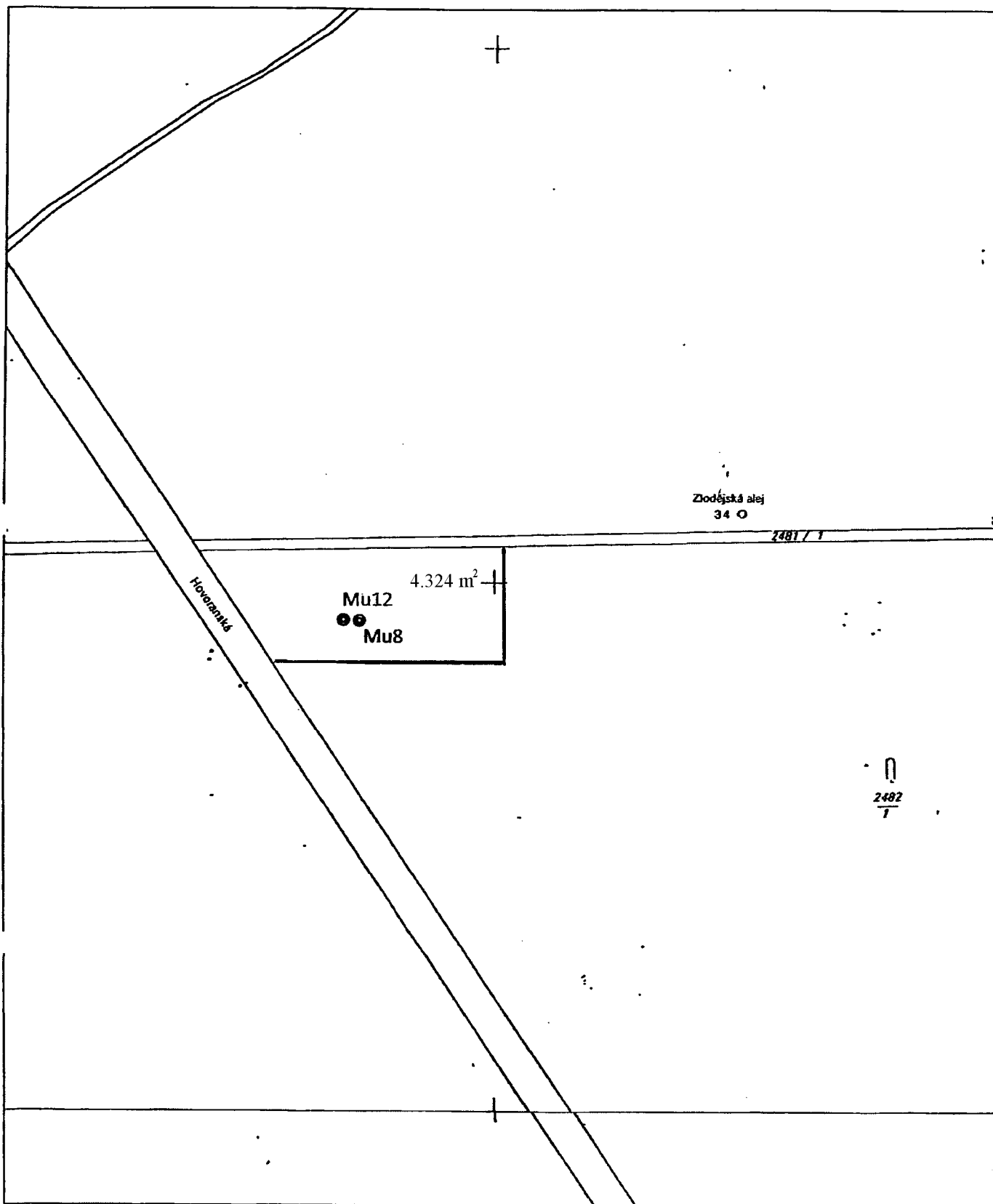


Dosavadní stav			Vymezená zájmová plocha					Porovnání se stavem evidence právních vztahů						
Označení pozemku parc. číslem	Výměra parcely		Druh pozemku Způsob využití	Označení pozemku parc. číslem(KN)	Výměra parcely		Druh pozemku Způsob využití	Poznámka	Díl přechází z pozemku označeného v		Číslo listu vlast.	Výměra dílu		Označení dílu
									katastru nemovitostí	dřívější poz.evidence		ha	m ²	
				DKM 3855 3867 3879/1		10 56 63 13		část část část						
				CELKEM		11 32								
				č.b.	Y	X								
				1	573381.73	1198905.16								
				2	573356.62	1198946.57								
				3	573373.13	1198956.04								
				4	573406.00	1198917.67								

MND a.s. Úprkova 807/6 Hodonín	Okres : Hodonín	Obec : Dolní Bojanovice	K.Ú. : Dolní Bojanovice
	Číslo zak.	Mapový list: DKM	Měř.: 1:1000
EVIDENČNÍ ÚDAJE o pozemcích			

Plocha u sondy Poddvorov 48 (vynětí z lesa)	Potvrdil:
Dne: 9.9.2015	
Vyhotovil: XXXXXXXXXX	






MND a.s.

Snímek katastrální mapy

Katastrální území : Hodonín

Měřítko: 1 : 2 000

Datum: VI. 2011





OBVODNÍ BÁŇSKÝ ÚŘAD V BRNĚ

V Brně dne 1.7.2009

č.j. 02836/2009/01/001

ROZHODNUTÍ

Obvodní báňský úřad v Brně, jako věcně příslušný orgán státní báňské správy podle ustanovení § 41 odst. 2 písm. a) zákona č. 61/1988 Sb., o hornické činnosti, výbušninách a o státní báňské správě, ve znění pozdějších předpisů a místně příslušný podle ustanovení § 38 odst. 2 zákona č. 61/1988 Sb., o hornické činnosti, výbušninách a o státní báňské správě, ve znění pozdějších předpisů, na základě návrhu organizace

MND a. s.

Hodonín, Úprkova 807/6, PSČ 695 01

IČ: 277 32 932

ze dne 21.5.2009, č.j. 2632/09,

mění (rozděljuje)

podle ustanovení § 27 odst. 1 zákona č. 44/1988 Sb., o ochraně a využití nerostného bohatství ve znění pozdějších předpisů, v součinnosti s dotčenými orgány státní správy, zejména v dohodě s orgány životního prostředí Odborem výkonu státní správy VII, Ministerstva životního prostředí ze dne 4.6.2009, č.j. 2836/09 a na základě udělení předchozího souhlasu k podání návrhu na změnu (rozdělění) dobývacího prostoru Poddvorov, ev. č. 4 0021, Ministerstvem životního prostředí, Odborem výkonu státní správy, ze dne 18.12.2007, č.j. 560/3255/07, dobývací prostor

PODDVOROV

ev. č. 4 0021

o původním plošném obsahu 7,028441 km², na dobývací prostor **Dolní Bojanovice V, ev. č. 4 0128 a Dolní Bojanovice VI, ev. č. 4 0021.**

Obvodní báňský úřad v Brně

stanovuje

podle ustanovení § 27 odst. 1 zákona č. 44/1988 Sb., o ochraně a využití nerostného bohatství, ve znění pozdějších předpisů, nové hranice dobývacího prostoru Poddvorov a mění název dobývacího prostoru Poddvorov na

Dolní Bojanovice VI, ev. č. 4 0021,

o plošném obsahu na povrchu $4,356353 \text{ km}^2$, které tvoří nepravidelný obrazec o vrcholech 4, 5, 6, 7, 20, 21, 22, 23, 24, 25, 26, 27, 28 a 29 a které jsou určeny souřadnicemi v platném souřadnicovém systému JTSK.

Seznam souřadnic vrcholů na povrchu dobývacího prostoru Dolní Bojanovice VI

Vrchol	X	Y
4	1 200500.00	572900.00
5	1 201200.00	574 000.00
6	1 201000.00	575 000.00
7	1 200000.00	575 000.00
20	1 198837.66	573 679.16
21	1 198780.26	573 720.19
22	1 198697.10	573 618.94
23	1 198655.81	573 566.99
24	1 198627.79	573 526.09
25	1 198603.99	573 484.41
26	1 198611.93	573 479.50
27	1 198640.13	573 454.69
28	1 198192.42	572 945.93
29	1 199731.87	572 554.57

Dobývací prostor je pod povrchem určen souřadnicemi v platném souřadnicovém systému JTSK.

Seznam souřadnic vrcholů pod povrchem Dolní Bojanovice VI

Vrchol	X	Y	Z
104	1 200 500,00	572 900,00	-340,00
105	1 201 200,00	574 000,00	-340,00
149	1 201 010,00	576 030,00	-340,00
150	1 200 700,00	576 030,00	-340,00
107	1 200 000,00	575 000,00	-340,00
108	1 199 236,54	574 132,43	-340,00
109	1 199 190,00	574 210,00	-340,00
110	1 198 880,00	574 470,00	-340,00
111	1 198 030,00	573 360,00	-340,00
112	1 198 416,68	573 200,78	-340,00
113	1 197 800,00	572 500,00	-340,00
153	1 197 757,56	572 432,09	-340,00
154	1 198 245,00	572 220,00	-340,00
155	1 198 875,00	573 095,00	-340,00
156	1 199 460,45	572 432,51	-340,00
128	1 200 500,00	572 900,00	-2 050,00
129	1 201 200,00	574 000,00	-2 050,00
151	1 201 010,00	576 030,00	-2 050,00
152	1 200 700,00	576 030,00	-2 050,00
131	1 200 000,00	575 000,00	-2 050,00

132	1 199 236,54	574 132,43	-2 050,00
133	1 199 190,00	574 210,00	-2 050,00
134	1 198 880,00	574 470,00	-2 050,00
135	1 198 030,00	573 360,00	-2 050,00
136	1 198 416,68	573 200,78	-2 050,00
137	1 197 800,00	572 500,00	-2 050,00
157	1 197 757,56	572 432,09	-2 050,00
158	1 198 245,00	572 220,00	-2 050,00
159	1 198 875,00	573 095,00	-2 050,00
160	1 199 460,45	572 432,51	-2 050,00

Hranice dobývacího prostoru Dolní Bojanovice VI, ev. č. 4 0021, jsou navrženy tak, aby byly respektovány zájmy hospodárného dobývání výhradního ložiska Poddvorov, Poddvorov 82 a Poddvorov 125 - ropy a hořlavého zemního plynu a současně, aby byly respektovány zájmy dotčených právnických i fyzických osob, jichž se těžební činnost na ložisku dotýká.

Dobývací prostor **Dolní Bojanovice VI, ev. č. 4 0021**, je stanoven v k.ú. Dolní Bojanovice o ploše 2,294774 km², v k.ú. Starý Poddvorov o ploše 1,712135 km², v k.ú. Josefov u Hodonína o ploše 0,093767 km² a v k.ú. Prušánky o ploše 0,255677 km².

- Identifikační číslo katastrálního území Dolní Bojanovice 628701
- Identifikační číslo katastrálního území Starý Poddvorov 755168
- Identifikační číslo katastrálního území Josefov u Hodonína 661490
- Identifikační číslo katastrálního území Prušánky 734021
- ZÚJ obce Dolní Bojanovice 586137
- ZÚJ obce Starý Poddvorov 586561
- ZÚJ obce Josefov u Hodonína 586234
- ZÚJ obce Prušánky 586498
- Jihomoravský kraj - kód kraje CZ062
- Okres Hodonín – kód okresu CZ0625

Obvodní báňský úřad v Brně dále

stanovuje

podle ustanovení § 27 odst. 1 zákona č. 44/1988 Sb., o ochraně a využití nerostného bohatství, ve znění pozdějších předpisů, nové hranice rozděleného dobývacího prostoru Poddvorov a mění název dobývacího prostoru Poddvorov na

Dolní Bojanovice V, ev. č. 4 0128,

o plošném obsahu na povrchu 2,672087 km², které tvoří nepravidelný obrazec o vrcholech **1, 2, 3, 4, 5, 6, 7, 8, 9, 10, 11, 12, 13, 14, 15, 16 a 17**, které jsou určeny souřadnicemi v platném souřadnicovém systému JTSK.

Seznam souřadnic vrcholů na povrchu dobývacího prostoru Dolní Bojanovice V

Vrchol	X	Y
1	1 199 731,87	572 554,57
2	1 198 192,42	572 945,93

3	1 197 800,00	572 500,00
4	1 197 300,00	571 700,00
5	1 197 300,00	571 500,00
6	1 198 085,00	571 500,00
7	1 198 405,00	570 495,00
8	1 198 639,00	570 573,00
9	1 198 456,00	571 140,00
10	1 199 421,00	571 476,00
11	1 199 681,00	571 385,00
12	1 199 747,00	571 392,00
13	1 199 767,00	571 467,00
14	1 199 725,00	571 476,00
15	1 199 550,00	571 506,00
16	1 198 970,00	572 087,00
17	1 198 810,00	572 140,00

Dobývací prostor je pod povrchem určen souřadnicemi v platném souřadnicovém systému JTSK.

Seznam souřadnic vrcholů pod povrchem Dolní Bojanovice V

Vrchol	X	Y	Z
101	1 199 995,00	572 545,00	-350,00
102	1 199 635,00	572 235,00	-350,00
103	1 198 875,00	573 095,00	-350,00
104	1 198 245,00	572 220,00	-350,00
105	1 197 590,00	572 505,00	-350,00
106	1 197 250,00	571 940,00	-350,00
107	1 197 315,00	571 655,00	-350,00
108	1 197 585,00	571 500,00	-350,00
109	1 197 855,00	571 550,00	-350,00
110	1 197 745,00	571 330,00	-350,00
111	1 198 145,00	571 105,00	-350,00
112	1 198 810,00	571 435,00	-350,00
113	1 199 360,00	572 140,00	-350,00
114	1 199 625,00	571 695,00	-350,00
115	1 199 485,00	571 510,00	-350,00
116	1 199 410,00	571 135,00	-350,00
117	1 199 660,00	571 015,00	-350,00
118	1 200 055,00	571 475,00	-350,00
119	1 200 275,00	571 875,00	-350,00
120	1 200 170,00	571 970,00	-350,00
121	1 200 350,00	572 240,00	-350,00
122	1 199 995,00	572 545,00	-1 710,00
123	1 199 635,00	572 235,00	-1 710,00

124	1 198 875,00	573 095,00	-1 710,00
125	1 198 245,00	572 220,00	-1 710,00
126	1 197 590,00	572 505,00	-1 710,00
127	1 197 250,00	571 940,00	-1 710,00
128	1 197 315,00	571 655,00	-1 710,00
129	1 197 585,00	571 500,00	-1 710,00
130	1 197 855,00	571 550,00	-1 710,00
131	1 197 745,00	571 330,00	-1 710,00
132	1 198 145,00	571 105,00	-1 710,00
133	1 198 810,00	571 435,00	-1 710,00
134	1 199 360,00	572 140,00	-1 710,00
135	1 199 625,00	571 695,00	-1 710,00
136	1 199 485,00	571 510,00	-1 710,00
137	1 199 410,00	571 135,00	-1 710,00
138	1 199 660,00	571 015,00	-1 710,00
139	1 200 055,00	571 475,00	-1 710,00
140	1 200 275,00	571 875,00	-1 710,00
141	1 200 170,00	571 970,00	-1 710,00
142	1 200 350,00	572 240,00	-1 710,00

Hranice dobývacího prostoru Dolní Bojanovice V, ev. č. 4 0128, jsou navrženy tak, aby byly respektovány zájmy hospodárného dobývání výhradního ložiska Poddvorov – východ - hořlavého zemního plynu a současně, aby byly respektovány zájmy dotčených právnických i fyzických osob, jichž se těžební činnost na ložisku dotýká.

Dobývací prostor **Dolní Bojanovice V, ev. č. 4 0128**, je stanoven v k.ú. Dolní Bojanovice o ploše 2,234958 km² a k.ú. Mutěnice o ploše 0,437129 km².

- Identifikační číslo katastrálního území Dolní Bojanovice 628701
- Identifikační číslo katastrálního území Mutěnice 700444
- ZÚJ obce Dolní Bojanovice 586137
- ZÚJ obce Mutěnice 586412
- Jihomoravský kraj - kód kraje CZ062
- Okres Hodonín – kód okresu CZ0625

Původní dobývací prostor Poddvorov, ev. č. 4 0021, byl stanoven pro dobývání výhradního ložiska Poddvorov ropy a hořlavého zemního plynu a byl stanoven rozhodnutím Ústředního geologického úřadu Praha, ze dne 8.12.1967, č.j. GO/2624/67/LE/hof, dobývací prostor byl rozšířen rozhodnutím Obvodního báňského úřadu v Brně ze dne 4.1.1996, č.j. 6268/95-465-08 a změněn rozhodnutím Obvodního báňského úřadu v Brně ze dne 9.5.2005, č.j. 2691/05.

Pro dobývací prostory Dolní Bojanovice V, ev. č. 4 0128 a Dolní Bojanovice VI, ev. č. 4 0021, zůstávají v platnosti podmínky stanovené rozhodnutím Ústředního geologického úřadu Praha, ze dne 8.12.1967, č.j. GO/2624/67/LE/hof, rozhodnutím Obvodního báňského úřadu v Brně ze dne 4.1.1996, č.j. 6268/95-465-08 a rozhodnutím Obvodního báňského úřadu v Brně ze dne 9.5.2005, č.j. 2691/05.

Odůvodnění

Podáním organizace MND a. s., Hodonín, Úprkova 807/6, PSČ 695 01, bylo dne 21.5.2009, č.j. 2632/09, zahájeno řízení ve smyslu ustanovení § 28 odst. 3 zákona č. 44/1988 Sb., o ochraně a využití nerostného bohatství, ve znění pozdějších předpisů. Žádost a dokumentace byla ze strany organizace předložena ve dvou úplných vyhotoveních, byla zpracovaná ve smyslu ustanovení § 2 vyhlášky č. 172/92 Sb., o dobývacích prostorech, v platném znění.

Návrh na rozdělení dobývacího prostoru doložila organizace předepsanou dokumentací dle ustanovení § 2 vyhlášky č. 172/1992 Sb., o dobývacích prostorech, ve dvou vyhotoveních, zpracovanou oprávněnou organizací MND a. s., Hodonín, Úprkova 807/6, PSČ 695 01. Mapy povrchové situace zpracované podle odstavce 4 písmena a) citované vyhlášky a údaje podle odstavce 4 písmena b) citované vyhlášky, ověřil hlavní důlní měřič [REDAKCE]. Ověřená mapa povrchové situace byla předložena v 9 vyhotoveních.

Obvodní báňský úřad v Brně nařídil na den 4.6.2009 ve smyslu ustanovení § 28 odst. 3 citovaného zákona ústní jednání spojené s místním šetřením. Ústní jednání bylo vypsáno a doručeno všem účastníkům řízení a dotčeným orgánům státní správy. Tyto výše uvedené prokazatelně převzali oznámení o zahájení řízení ve věci změny dobývacího prostoru Poddvorov. K projednávání problematice změny dobývacího prostoru Poddvorov, v okrese Hodonín, zástupce organizace paní [REDAKCE] seznámila přítomné s legislativní částí projednávání problematiky, následně pak s geologickou problematikou a [REDAKCE] popsal geodetické a technické podmínky změny – rozdělení dobývacího prostoru Poddvorov.

K vlastnímu řízení organizace doložila předchozí souhlas Ministerstva životního prostředí, odboru výkonu státní správy VII, Mezírka 1, 602 00 BRNO, ze dne 18.12.2007, č.j. 560/3255/07, k návrhu na změnu dobývacího prostoru Poddvorov, pro dobývání výhradního ložiska vyhrazených nerostů ropy a hořlavého zemního plynu Poddvorov ev. č. lož. 3083072 a 3083071, které je souhlasné.

Při ústním jednání bylo dohodnuto, že dobývací prostor Poddvorov bude rozdělen na dobývací prostor Dolní Bojanovice V a dobývací prostor Dolní Bojanovice VI, u dobývacího prostoru Dolní Bojanovice VI bude použito evidenční číslo dobývacího prostoru Poddvorov.

Z ústního jednání se telefonicky omluvili:

Starosta Obce Josefov, se sdělením, že nemá připomínek.

Starosta Obce Starý Poddvorov, se sdělením, že nemá připomínek.

Zástupce Ministerstva životního prostředí, OVSS VII, se sdělením, že byl vydán předchozí souhlas ke změně dobývacího prostoru Poddvorov a nemá připomínek.

Organizace, která má právo výhradní ložisko dobývat, projednala návrh na změnu dobývacího prostoru s orgány státní správy a fyzickými a právníckými osobami jejichž zájmu se změna dobývacího prostoru dotýká. Uplatněné připomínky, požadavky a stanoviska byly zdejší úřadem zahrnuty do obsahu rozhodnutí, další překážky k rozdělení dobývacího prostoru Poddvorov nejsou zdejšímu úřadu známy, proto bylo rozhodnuto tak, jak je výše uvedeno.



Správní poplatek byl vyměřen podle sazebníku poplatků ustanovením § 4 zákona č. 634/2004 Sb., o správních poplatcích, v platném znění, ve výši [REDAKCE] Správní poplatek byl vybrán podle ustanovení § 5 citovaného zákona, ve výši [REDAKCE], zaprotokolováno pod č.j. 2632/09 a kolkové známky byly vylepeny na originálu rozhodnutí.

V příloze zdejší úřad vrací jedno vyhotovení změny dobývacího prostoru Poddvorov opatřené doložkou zdejšího úřadu.

Po nabytí právní moci bude v evidenci zdejšího úřadu vyznačena změna dobývacího prostoru Poddvorov.

Poučení

Proti tomuto rozhodnutí může účastník řízení podat podle ustanovení § 81 až § 83 zákona č. 500/2004 Sb., správní řád, ve znění pozdějších předpisů, odvolání k Českému báňskému úřadu v Praze, prostřednictvím Obvodního báňského úřadu v Brně, ve lhůtě 15 dnů ode dne jeho doručení. Odvolání se podává s potřebným počtem stejnopisů tak, aby každý účastník dostal jeden stejnopis. Nepodá-li účastník potřebný počet stejnopisů, vyhotoví je na jeho náklady Obvodní báňský úřad v Brně. Podané odvolání má v souladu s ustanovením § 85 odst. 1 správního řádu odkladný účinek. Odvolání jen proti odůvodnění rozhodnutí je nepřipustné.



Rozdělovník:

účastníci řízení - doručení do vlastních rukou

1. MND a. s., Úprkova 807/6, 695 30 Hodonín
2. Obec Starý Poddvorov, Starý Poddvorov č.p.230, 696 16 STARÝ PODDVOROV
3. Obec Dolní Bojanovice, Hlavní 383, 696 17 Dolní Bojanovice
4. Obec Mutěnice, Masarykova 200, 696 11 Mutěnice
5. Obec Josefov, Hlavní 131, 696 21 pošta Prušánky
6. Obec Prušánky, Hlavní 100, 696 21 Prušánky

dotčené orgány státní správy a samosprávy - doručení

7. Městský úřad Hodonín, Stavební úřad, Horní Valy 2, 695 01 Hodonín + mapová příloha
8. Městský úřad Hodonín, Odbor životního prostředí a zemědělství, Masarykovo nám. 6, 695 35 Hodonín + mapová příloha
9. Krajský úřad Jihomoravského kraje, Odbor životního prostředí, Žerotínovo nám. 3/5, 601 82 Brno + mapová příloha
10. Ministerstvo životního prostředí, odbor výkonu státní správy VII, Mezírka 1, 602 00 BRNO + mapová příloha

na vědomí - obyčejně

11. Český báňský úřad v Praze, Kozí 4, PRAHA 1 + mapová příloha
12. Česká geologická služba - GEOFOND ČR, Odbor informací o nerostných surovinách, Kostelní 26, 176 06 PRAHA + mapová příloha
13. Katastrální úřad v Hodoníně, Dobrovolského 255, 695 01 Hodonín + mapová příloha

NABYLO PRÁVNÍ MOCI
DNE: 30.07.2010
Podp
Datu



OBVODNÍ BÁŇSKÝ ÚŘAD V BRNĚ

č.j. SBS 19735/2010/01/002

V Brně dne 07.07.2010

ROZHODNUTÍ

Obvodní báňský úřad v Brně (dále také „OBÚ v Brně“) jako věcně příslušný orgán státní báňské správy podle ustanovení § 41 odst. 2 písm. a) zákona č. 61/1988 Sb., o hornické činnosti, výbušninách a o státní báňské správě, ve znění pozdějších předpisů (dále jen „zákon č. 61/1988 Sb.“) a místně příslušný podle ustanovení § 27 odst. 7 zákona č. 44/1988 Sb., o ochraně a využití nerostného bohatství (horní zákon), ve znění pozdějších předpisů (dále jen „horní zákon“) a na základě návrhu organizace

MND a.s.
Hodonín, Úprkova 807/6, PSČ 695 01
IČ: 27732932

zaevidovaného na OBÚ v Brně dne 21.06.2010 pod č.j. SBS 19735/2010/01

m ě n í

podle ustanovení § 27 odst. 1 horního zákona a ve smyslu ustanovení § 2 odst. 3 písmena b) vyhlášky č. 172/1992 Sb., o dobývacích prostorech, ve znění pozdějších předpisů, dobývací prostor

Dolní Bojanovice VI
ev. č. 4 0021

o plošném rozsahu na povrchu **4,356353 km²** a v úrovni ložiska **6,017249 km²** následovně:

Obvodní báňský úřad v Brně

r u š í

následující souřadnice povrchového vymezení dobývacího prostoru:

Seznam souřadnic vrcholů na povrchu:

číslo vrcholu	Y (m)	X (m)
4	572900.00	1200500.00
5	574000.00	1201200.00
6	575000.00	1201000.00
7	575000.00	1200000.00

20	573679.16	1198837.66
21	573720.19	1198780.26
22	573618.94	1198697.10
23	573566.99	1198655.81
24	573526.09	1198627.79
25	573484.41	1198603.99
26	573479.50	1198611.93
27	573454.69	1198640.13
28	572945.93	1198192.42
29	572554.57	1199731.87

a dále následující souřadnice v úrovni ložiska:

Seznam souřadnic vrcholů v úrovni ložiska:

číslo vrcholu	Y (m)	X (m)	Z (m)
104	572900.00	1200500.00	-340.00
105	574000.00	1201200.00	-340.00
149	576030.00	1201010.00	-340.00
150	576030.00	1200700.00	-340.00
107	575000.00	1200000.00	-340.00
108	574132.43	1199236.54	-340.00
109	574210.00	1199190.00	-340.00
110	574470.00	1198880.00	-340.00
111	573360.00	1198030.00	-340.00
112	573200.78	1198416.68	-340.00
113	572500.00	1197800.00	-340.00
153	572432.09	1197757.56	-340.00
154	572220.00	1198245.00	-340.00
155	573095.00	1198875.00	-340.00
156	572432.51	1199460.45	-340.00
128	572900.00	1200500.00	-2050.00
129	574000.00	1201200.00	-2050.00
151	576030.00	1201010.00	-2050.00
152	576030.00	1200700.00	-2050.00
131	575000.00	1200000.00	-2050.00
132	574132.43	1199236.54	-2050.00
133	574210.00	1199190.00	-2050.00
134	574470.00	1198880.00	-2050.00
135	573360.00	1198030.00	-2050.00
136	573200.78	1198416.68	-2050.00
137	572500.00	1197800.00	-2050.00
157	572432.09	1197757.56	-2050.00
158	572220.00	1198245.00	-2050.00
159	573095.00	1198875.00	-2050.00
160	572432.51	1199460.45	-2050.00

stanovuje

následující souřadnice povrchového vymezení dobývacího prostoru:

Seznam souřadnic vrcholů na povrchu:

číslo vrcholu	Y (m)	X (m)
4	572900.00	1200500.00
5	574000.00	1201200.00
6	575000.00	1201000.00
7	575000.00	1200000.00
20	573679.16	1198837.66
21	573720.19	1198780.26
22	573618.94	1198697.10
23	573566.99	1198655.81
24	573526.09	1198627.79
25	573484.41	1198603.99
26	573479.50	1198611.93
27	573454.69	1198640.13
30	573176.00	1198395.00
31	573260.00	1199180.00
32	572732.00	1200126.00

a následující souřadnice vymezení dobývacího prostoru v úrovni ložiska:

Seznam souřadnic vrcholů v úrovni ložiska:

číslo vrcholu	Y (m)	X (m)	Z (m)
104	572900.00	1200500.00	-340.00
105	574000.00	1201200.00	-340.00
149	576030.00	1201010.00	-340.00
150	576030.00	1200700.00	-340.00
107	575000.00	1200000.00	-340.00
108	574132.43	1199236.54	-340.00
109	574210.00	1199190.00	-340.00
110	574470.00	1198880.00	-340.00
111	573360.00	1198030.00	-340.00
112	573200.78	1198416.68	-340.00
161	573176.00	1198395.00	-340.00
162	573260.00	1199180.00	-340.00
163	572732.00	1200126.00	-340.00
128	572900.00	1200500.00	-2050.00
129	574000.00	1201200.00	-2050.00
151	576030.00	1201010.00	-2050.00
152	576030.00	1200700.00	-2050.00
131	575000.00	1200000.00	-2050.00
132	574132.43	1199236.54	-2050.00
133	574210.00	1199190.00	-2050.00
134	574470.00	1198880.00	-2050.00
135	573360.00	1198030.00	-2050.00
136	573200.78	1198416.68	-2050.00
164	573176.00	1198395.00	-2050.00
165	573260.00	1199180.00	-2050.00
166	572732.00	1200126.00	-2050.00

Plošné vymezení dobývacího prostoru (dále jen „DP“) Dolní Bojanovice VI na povrchu po jeho změně je 3,651484 km² a v úrovni ložiska 5,008184 km².

DP Dolní Bojanovice VI, ev.č. 4 0021, je stanoven v k.ú. Dolní Bojanovice o ploše 1,587882 km², v k.ú. Starý Poddvorov o ploše 1,705971 km², v k.ú. Josefov u Hodonína o ploše 0,260652 km² a v k.ú. Prušánky o ploše 0,096979 km².

Identifikační číslo katastrálního území Dolní Bojanovice 628701;
Identifikační číslo katastrálního území Starý Poddvorov 755168;
Identifikační číslo katastrálního území Josefov u Hodonína 661490;
Identifikační číslo katastrálního území Prušánky 734021;
ZÚJ obce Dolní Bojanovice 586137;
ZÚJ obce Starý Poddvorov 586561;
ZÚJ obce Josefov u Hodonína 586234;
ZÚJ obce Prušánky 586498;
Jihomoravský kraj – kód kraje CZ062;
Okres Hodonín – kód okresu CZ0625.

Ostatní údaje o dobývacím prostoru Dolní Bojanovice VI, ev. č. 4 0021, zůstávají nezměněné ve smyslu platnosti rozhodnutí Ústředního geologického úřadu Praha ze dne 08.12.1967 č.j. GO/2624/67/LE/hof, které bylo změněno rozhodnutím Obvodního báňského úřadu v Brně ze dne 04.01.1996 č.j. 6268/95-08, rozhodnutím Obvodního báňského úřadu v Brně ze dne 09.05.2005 č.j. 2691/05 a rozhodnutím Obvodního báňského úřadu v Brně č.j. 02836/2009/01/001 ze dne 01.07.2009.

Pro změnu souřadnic dobývacího prostoru Dolní Bojanovice VI, ev. č. 4 0021, nestanovuje Obvodní báňský úřad v Brně žádné další omezující podmínky.

Odůvodnění:

Podání organizace MND a.s., Hodonín, Úprkova 807/6, PSČ 695 01, IČ : 27732932, bylo u Obvodního báňského úřadu v Brně zahájeno řízení o změně dobývacího prostoru Dolní Bojanovice VI, ev. č. 4 0021, spočívající ve změně souřadnic jednotlivých vrcholů dobývacího prostoru.

K žádosti o změnu dobývacího prostoru Dolní Bojanovice VI, ev. č. 4 0021, byla předložena projektová dokumentace zpracovaná hlavním důlním měřičem [redacted] a schválena závodním [redacted] kteří vlastní k předmětné činnosti požadované oprávnění. Projektová dokumentace je vypracována podle požadavku vyhlášky č. 172/1992 o dobývacích prostorech, v platném znění, ve dvou vyhotoveních.

Organizace zdůvodnila předmětnou žádost tím, že „zmenšením v území, které není využíváno k provádění hornické činnosti-dobývání ložiska, v tomto území se nenachází žádná těžební či jiná sonda, těžební technologie ani jiné těžební zařízení. Dobývací prostor v tomto území je tedy nadbytečný a neplní svůj účel definovaný zákonem 44/4988 Sb., v platném znění.

Pod povrchem jsou hranice DP upraveny tak, že dobývací prostor zahrnuje ložiska vyhrazených nerostů Poddvorov, Poddvorov 82 a Poddvorov 125 v celém jejich rozsahu, dobývací prostor je upraven v části, kde přesahoval do území, kde není nalezeno ložisko vyhrazeného nerostu ropy nebo hořlavého zemního plynu.“

OBÚ v Brně nařídil přípisem č.j. SBS 19735/2010/01/001 ze dne 21.06.2010 na 01.07.2010 ve smyslu ustanovení § 28 odst. 3 horního zákona ústní jednání. Daný přípis byl prokazatelně doručen všem známým účastníkům řízení a dotčeným orgánům státní správy. Z daného jednání byl vyhotoven protokol (č.j. OBÚ v Brně SBS 21594/2010/01) ve kterém je dokladováno projednání předmětného podání.

Při výše uvedeném jednání byly vydány tato:

- Vyjádření-dohoda Ministerstva životního prostředí, odboru výkonu státní správy VII, ze dne 01.07.2010 – toto je souhlasné bez podmínek.

[REDACTED]

[REDACTED]

[REDACTED]



Toto rozhodnutí nabylo
právní moci dne... 8. 12. 2017
je vykonatelné dne... 8. 12. 2017
Obvodní báňský úřad pro území krajů
Jihomoravského a Zlínského
dne... 8. 12. 2017

OBVODNÍ BÁŇSKÝ ÚŘAD
PRO ÚZEMÍ KRAJŮ JIHMORAVSKÉHO A ZLÍNSKÉHO

V Brně dne 7.11.2017

č.j. SBS 29627/2017/OBÚ-01/2

VEŘEJNÁ VYHLÁŠKA

ROZHODNUTÍ

o změně dobývacího prostoru Dolní Bojanovice VI

Obvodní báňský úřad pro území krajů Jihomoravského a Zlínského, jako věcně příslušný orgán státní báňské správy podle ustanovení § 41 odst. 2 písm. a) zákona č. 61/1988 Sb., o hornické činnosti, výbušninách a o státní báňské správě, ve znění pozdějších předpisů a místně příslušný podle ustanovení § 38 odst. 1 zákona č. 61/1988 Sb., o hornické činnosti, výbušninách a o státní báňské správě, ve znění pozdějších předpisů, na návrh organizace

MND a.s.

Hodonín, Úprkova 807/6, PSČ 695 01

IC: 28483006

ze dne 4.9.2017, č.j. SBS 29627/2017/OBÚ-01/1,

m ě n í

podle ustanovení § 27 odst. 1 zákona č. 44/1988 Sb., o ochraně a využití nerostného bohatství (horní zákon), ve znění pozdějších předpisů, v součinnosti s dotčenými orgány životního prostředí Krajským úřadem Jihomoravského kraje, Odborem životního prostředí, ze dne 15.8.2017, č.j. S-JMK 114862/201 OŽP/Rich a s Ministerstvem životního prostředí, odborem výkonu státní správy VIII, ze dne 29.8.2017, č.j. MZP/2017/560/300; ENV/2017/14255, dobývací prostor

DOLNÍ BOJANOVICE VI

ev. č. 4 0021

o plošném obsahu 3,6514840 km², s vrcholy č. 4, 5, 6, 7, 20, 21, 22, 23, 24, 25, 26, 27, 30, 31 a 32, stanoveného pro dobývání ropy a hořlavého zemního plynu pro organizaci MND a.s., Hodonín, Úprkova 807/6, PSČ 695 01, IC: 28483006, následovně:

Obvodní báňský úřad pro území krajů Jihomoravského a Zlínského

r u š í

hranice dobývacího prostoru Dolní Bojanovice VI, ev. č. 4 0021, které tvoří nepravidelný 15-ti úhelník s vrcholy určenými souřadnicemi v platném souřadnicovém systému JTSK.

Seznam souřadnic zrušených vrcholů

vrchol	X	Y
4	1 200 500,00	572 900,00
5	1 201 200,00	574 000,00
6	1 201 000,00	575 000,00
7	1 200 000,00	575 000,00
20	1 198 837,66	573 679,16
21	1 198 780,26	573 720,19
22	1 198 697,10	573 618,94
23	1 198 655,81	573 566,99
24	1 198 627,79	573 526,09
25	1 198 603,99	573 484,41
26	1 198 611,93	573 479,50
27	1 198 640,13	573 454,69
30	1 198 395,00	573 176,00
31	1 199 180,00	573 260,00
32	1 200 126,00	572 732,00

Rušený dobývací prostor Dolní Bojanovice VI, ev. č. 4 0021, se nachází na katastrálním území Starý Poddvorov, identifikační číslo katastrálního území je 755168, ZÚJ obce Starý Poddvorov – 586561, na katastrálním území Prušánky, identifikační číslo katastrálního území je 734021, ZÚJ obce Prušánky – 586498, na katastrálním území Josefov u Hodonína, identifikační číslo katastrálního území je 661490, ZÚJ obce Josefov – 586234, na katastrálním území Dolní Bojanovice, identifikační číslo katastrálního území je 628701, ZÚJ obce Dolní Bojanovice – 586137, Jihomoravský kraj.

Obvodní báňský úřad pro území krajů Jihomoravského a Zlínského

stanovuje

nové hranice dobývacího prostoru Dolní Bojanovice VI, ev. č. 4 0021, o plošném obsahu **0,816850 km²**, které tvoří nepravidelný obrazec o vrcholech **33, 34, 35, 36, 37, 38, 39, 40, 41, 42, 43, 44, 45, 46, 47, 48, 49, 50 a 51**, které jsou určeny souřadnicemi v platném souřadnicovém systému JTSK:

Seznam souřadnic na povrchu (JTSK)

číslo vrcholu	X (m)	Y (m)
33	1 200 400,00	575 000,00
34	1 200 220,00	574 840,00
35	1 200 630,00	574 580,00
36	1 199 750,00	573 850,00
37	1 199 520,00	573 430,00
38	1 198 980,00	573 400,00
39	1 198 720,00	573 510,00
40	1 198 830,00	573 670,00
41	1 198 780,00	573 710,00
42	1 198 610,00	573 490,00

43	1 198 840,00	573 340,00
44	1 199 580,00	573 340,00
45	1 199 910,00	573 590,00
46	1 200 220,00	573 670,00
47	1 200 440,00	574 200,00
48	1 200 960,00	573 830,00
49	1 201 050,00	573 940,00
50	1 200 650,00	574 210,00
51	1 201 070,00	574 640,00

Seznam souřadnic v úrovni ložiska (JTŠK, Bpv)

číslo vrcholu	X (m)	Y (m)	Z (m)
104	1 200 500,00	572 900,00	-340,00
105	1 201 200,00	574 000,00	-340,00
149	1 201 010,00	576 030,00	-340,00
150	1 200 700,00	576 030,00	-340,00
107	1 200 000,00	575 000,00	-340,00
108	1 199 236,54	574 132,43	-340,00
109	1 199 190,00	574 210,00	-340,00
110	1 198 880,00	574 470,00	-340,00
111	1 198 030,00	573 360,00	-340,00
112	1 198 416,68	573 200,78	-340,00
161	1 198 395,00	573 176,00	-340,00
162	1 199 180,00	573 260,00	-340,00
163	1 200 126,00	572 732,00	-340,00
128	1 200 500,00	572 900,00	-2 050,00
129	1 201 200,00	574 000,00	-2 050,00
151	1 201 010,00	576 030,00	-2 050,00
152	1 200 700,00	576 030,00	-2 050,00
131	1 200 000,00	575 000,00	-2 050,00
132	1 199 236,54	574 132,43	-2 050,00
133	1 199 190,00	574 210,00	-2 050,00
134	1 198 880,00	574 470,00	-2 050,00
135	1 198 030,00	573 360,00	-2 050,00
136	1 198 416,68	573 200,78	-2 050,00
164	1 198 395,00	573 176,00	-2 050,00
165	1 199 180,00	573 260,00	-2 050,00
166	1 200 126,00	572 732,00	-2 050,00

Zmenšený dobývací prostor Dolní Bojanovice VI, ev. č. 4 0021, se nachází plochou 0,281927 km² na katastrálním území Dolní Bojanovice, identifikační číslo katastrálního území je 628701, ZÚJ obce Dolní Bojanovice – 586137, plochou 0,414671 km² na katastrálním území Starý Poddvorov, identifikační číslo katastrálního území je 755168, ZÚJ obce Starý Poddvorov – 586561, plochou 0,31365 km² na katastrálním území Prušánky, identifikační číslo katastrálního území je 734021, ZÚJ obce Prušánky – 586498 a plochou 0,88887 km² na katastrálním území Josefov u Hodonína, identifikační číslo katastrálního území je 661490, ZÚJ obce Josefov – 586234.

Dobývací prostor Dolní Bojanovice VI pokrývá ložiska ropy a hořlavého zemního plynu Poddvorov 125, Poddvorov a ložisko hořlavého zemního plynu Poddvorov 82. Ve výkazech GeoV3-01 jsou k datu 31.12.2016 evidovány následující zásoby ropy a hořlavého zemního plynu:

	Ropa v tis. t	Zemní plyn v mil. m ³
Poddvorov 125	8,7	2,3
Poddvorov	13,5	22,6
Poddvorov 82		14,6

V dobývacím prostoru Dolní Bojanovice VI byla velká část vrtů a sond zlikvidována, byla provedena sanace a rekultivace pozemků dotčených těžbou a pozemky navraceny k původnímu využití. K dotěžování zásob a k prověření dalších těžebních možností je využíváno 18 posledních existujících sond. Změna hranic dobývacího prostoru Dolní Bojanovice VI, ev. č. 4 0021, je navržena tak, aby byly respektovány zájmy hospodárného dobývání výhradního ložiska ropy a hořlavého zemního plynu, na povrchu zahrnuje všechny existující sondy a těžební zařízení v dobývacím prostoru, pod povrchem pak pokrývá ložisko jako celek, aby bylo zajištěno hospodárné využití zbytkových zásob ložiska a současně, aby byly respektovány zájmy dotčených právnických i fyzických osob, jichž se těžební činnost na výhradním ložisku dotýká.

Rušená část dobývacího prostoru Dolní Bojanovice VI, ev. č. 4 0021, byla stanovena na katastrálních územích Starý Poddvorov na pozemcích parcelních čísel KN 225/2, KN 226, KN 227, KN 237, KN 239, KN 241, KN 242, KN 243, KN 244, KN 245, KN 250, KN 252, KN 253/1, KN 253/2, KN 254, KN 156/2, KN 167, KN 194/1, KN 194/2, KN 219, KN 220, KN 228, KN 229, KN 230, KN 231, KN 232/1, KN 232/2, KN 233, KN 154/1, KN 154/2, KN 156/1, KN 159, KN 160, KN 161, KN 162, KN 163, KN 164, KN 166, KN 168, KN 169, KN 170, KN 171, KN 175, KN 177, KN 178, KN 179, KN 181, KN 182, KN 184, KN 185, KN 187, KN 188, KN 189, KN 190, KN 191, KN 195, KN 196, KN 197, KN 201/5, KN 202, KN 204, KN 206, KN 207, KN 208, KN 209, KN 214/1, KN 214/2, KN 215, KN 216, KN 221, KN 222, KN 223/1, KN 223/2, KN 224, KN 225/1, KN 1214, KN 1220, KN 1226, KN 1227, KN 1230, KN 1234, KN 1237, KN 1242, KN 1244/1, KN 1244/2, KN 1245, KN 1249, KN 1253, KN 1254, KN 1257, KN 1430, KN 1431, KN 1436, KN 1437, KN 1438, KN 1448, KN 1450, KN 1451, KN 1209, KN 1279, KN 1293, KN 1308, KN 1329, KN 1342, KN 1346, KN 1355, KN 1356, KN 1357/1, KN 1371, KN 1423, KN 1424, KN 1432, KN 1433, KN 1434, KN 1435, KN 1282, KN 1283, KN 1286/1, KN 1286/2, KN 1288, KN 1289, KN 1290, KN 1291, KN 1292, KN 1295, KN 1298, KN 1299, KN 1300, KN 1302, KN 1303, KN 1304, KN 1305, KN 1307, KN 1309, KN 1310, KN 1313, KN 1317, KN 1319, KN 1324, KN 1326, KN 1328, KN 1331, KN 1332, KN 1333, KN 1335, KN 1336, KN 1337, KN 1340, KN 1341, KN 1347, KN 1348, KN 1349, KN 1350, KN 1351, KN 1352, KN 1353/1, KN 1353/2, KN 1354, KN 1357/2, KN 1358, KN 1365, KN 1367, KN 1369, KN 1370, KN 1372, KN 1374, KN 1375, KN 1383, KN 1425, KN 1426, KN 1428, KN 1225/4, KN 157/1, KN 157/2, KN 201/13, KN 769/8, KN 769/9, KN 20/160, KN 769/10, KN 769/11, KN 769/86, KN 769/87, KN 769/88, KN 769/93, KN 769/96, KN 769/97, KN 769/98, KN 769/99, KN 769/100, KN 769/101, KN 769/102, KN 769/103, KN 769/104, KN 769/105, KN 769/106, KN 769/107, KN 769/108, KN 769/109, KN 769/110, KN 1223/1, KN 1223/2, KN 1241/1, KN 1241/2, KN 1359/5, KN 1359/7, KN 1389/1, KN 1359/1, KN 1359/3, KN 20/32, KN 20/33, KN 20/34, KN 1276/1, KN 276/3, KN 1276/4, KN 39/13, KN 251/1, KN 1390/3, KN 1391/1, KN 1391/2, KN 20/35, KN 20/36, KN 20/37, KN 236/3, KN 238/1, KN 238/2, KN 240/1, KN 1417/2, KN 1421/1, KN 1416/1, KN 1416/2, KN 1417/1, KN 1421/2, KN 1422/1, KN 1422/2, KN 1422/3, KN 1427/1, KN 1278/1, KN 1278/2, KN 158/1, KN 158/2, KN 217/1, KN 217/2, KN 218/1, KN 218/2, KN 134, KN 135,

KN 1258, KN 1262, KN 1264/1, KN 1264/2, KN 1265, KN 1266, KN 1269, KN 1270, KN 1271, KN 1274, KN 198/2, KN 176/1, KN 176/2, KN 198/1, KN 217/3, KN 1361/2, KN 1361/1, KN 1359/2, KN 1406/39, KN 1406/40, KN 213/3, KN 1402/1, KN 1406/1, KN 1412/1, KN 1406/41, KN 1406/42, KN 1406/43, KN 1406/92, KN 1406/44, KN 1406/45, KN 1406/46, KN 193/1, KN 174/1, KN 174/2, KN 272/1, KN 174/3, KN 212/1, KN 212/2, KN 212/3, KN 212/4, KN 212/5, KN 213/1, KN 213/2, KN 199/2, KN 199/3, KN 200/1, KN 200/2, KN 173/1, KN 173/2, KN 173/3, KN 199/1, KN 1210, KN 1215, KN 1224, KN 1228, KN 1235, KN 1243, KN 1246, KN 1255, KN 1259, KN 1263, KN 1267, KN 1272, KN 1275, KN 1277, KN 1280, KN 1284, KN 1285, KN 1287, KN 1294, KN 1296, KN 1301, KN 1306, KN 39/1, KN 201/1, KN 1390/2, KN 1311, KN 1314, KN 1318, KN 1320, KN 1325, KN 1388/1, KN 1388/2, KN 1390/1, KN 1439, KN 1389/4, KN 1389/5, KN 1389/6, KN 1389/7, KN 1389/8, KN 1389/9, KN 1389/10, KN 1389/11, KN 1389/12, KN 1389/13, KN 1389/14, KN 1402/38, KN 1402/39, KN 1402/40, KN 1402/42, KN 1402/43, KN 1402/44, KN 1402/45, KN 1402/46, KN 1405/53, KN 1405/54, KN 1405/55, KN 1405/56, KN 1405/57, KN 1405/58, KN 1405/59, KN 1405/60, KN 1405/61, KN 1405/62, KN 1405/63, KN 1406/169, KN 1406/170, KN 1406/171, KN 1406/172, KN 1406/174, KN 1406/175, KN 1406/176, KN 1406/177, KN 1406/178, KN 1406/179, KN 1364/3, KN 1378/7, KN 1387/1, KN 1388/10, KN 1388/11, KN 1388/12, KN 1388/13, KN 1388/14, KN 1388/15, KN 1388/21, KN 1388/22, KN 1388/23, KN 1359/4, KN 1359/6, KN 1360/3, KN 1360/4, KN 1362/1, KN 1362/2, KN 1363/1, KN 1373/1, KN 1373/2, KN 1376/1, KN 1376/2, KN 1377/1, KN 1377/2, KN 1378/5, KN 1378/6, KN 1398/22, KN 1380/10, KN 1381/3, KN 1385/1, KN 1385/2, KN 1385/3, KN 1386/1, KN 1386/2, KN 1386/3, KN 1386/4, KN 1401/8, KN 1387/2, KN 1387/3, KN 1387/4, KN 1388/3, KN 1388/4, KN 1388/5, KN 1388/6, KN 1388/7, KN 1388/8, KN 1388/9, KN 1402/9, KN 1388/16, KN 1388/17, KN 1388/18, KN 1388/19, KN 1388/20, KN 1402/20, KN 1402/21, KN 1402/22, KN 1388/24, KN 1388/25, KN 1388/26, KN 1388/27, KN 1388/28, KN 1388/29, KN 1389/2, KN 1389/3, KN 1402/28, KN 1402/29, KN 1363/2, KN 1364/1, KN 1364/2, KN 398/11, KN 1398/12, KN 1398/13, KN 1398/14, KN 1398/15, KN 1398/16, KN 1398/17, KN 1398/18, KN 1400/1, KN 1400/2, KN 1401/1, KN 1401/2, KN 1401/3, KN 1401/4, KN 1401/5, KN 1401/6, KN 1401/7, KN 1404/20, KN 1402/5, KN 1402/6, KN 1402/7, KN 1402/8, KN 1402/12, KN 1402/13, KN 1405/20, KN 1402/23, KN 1402/24, KN 1402/25, KN 1402/26, KN 1402/27, KN 1405/31, KN 1405/32, KN 1405/33, KN 1405/34, KN 1405/35, KN 1402/30, KN 1402/31, KN 1402/32, KN 1402/33, KN 1402/34, KN 1402/35, KN 1402/37, KN 1405/42, KN 1405/43, KN 1323/1, KN 1323/2, KN 1327/1, KN 1327/2, KN 1330/1, KN 1338/3, KN 1339/1, KN 1339/2, KN 1343/1, KN 1343/2, KN 1398/19, KN 1398/20, KN 1398/21, KN 1404/9, KN 1404/10, KN 1404/11, KN 1404/12, KN 1404/13, KN 1404/14, KN 1404/15, KN 1404/16, KN 1404/21, KN 1404/22, KN 1405/3, KN 1406/123, KN 1405/10, KN 1405/17, KN 1405/19, KN 1406/132, KN 1405/21, KN 1405/22, KN 1405/23, KN 1405/24, KN 1405/25, KN 1405/26, KN 1405/27, KN 1405/28, KN 1405/29, KN 1405/30, KN 1405/36, KN 1405/37, KN 1405/38, KN 1405/39, KN 1405/40, KN 1405/41, KN 1406/150, KN 1406/151, KN 1406/152, KN 1406/153, KN 1405/44, KN 1405/45, KN 1405/46, KN 1405/47, KN 1405/48, KN 1405/49, KN 1405/50, KN 1405/51, KN 1405/52, KN 1406/159, KN 1330/2, KN 1334/1, KN 1334/2, KN 1338/1, KN 1338/2, KN 1396/27, KN 1396/28, KN 1396/29, KN 1396/30, KN 1396/31, KN 1344/1, KN 1344/2, KN 1345/1, KN 1345/2, KN 1397/9, KN 1397/10, KN 1397/11, KN 1398/4, KN 1389/15, KN 1389/16, KN 1389/17, KN 1389/18, KN 1389/19, KN 1389/20, KN 1389/21, KN 1389/22, KN 1389/23, KN 1390/4, KN 1390/5, KN 1404/17, KN 1404/18, KN 404/19, KN 1406/114, KN 1406/115, KN 1406/116, KN 1406/117, KN 1406/118, KN 406/119, KN 1406/120, KN 1406/124, KN 1406/125, KN 1406/126, KN 1406/127, KN 1406/128, KN 406/129, KN 1406/130, KN 1406/131, KN 1406/133, KN 1406/134, KN 1406/135, KN 1406/136, KN 1406/137, KN 1406/139, KN 1406/140, KN 1406/141, KN 1406/142, KN 1406/143, KN 1406/145, KN 1406/146, KN 1406/148, KN 1406/149, KN 1406/154, KN

1406/155, KN 1406/156, KN 1406/157, KN 1406/158, KN 1406/160, KN 1406/161, KN 1406/162, KN 1406/163, KN 1406/164, KN 1406/165, KN 1406/166, KN 1406/167, KN 1397/4, KN 1397/5, KN 1397/6, KN 1397/7, KN 1397/8, KN 1402/118, KN 1402/119, KN 1402/120, KN 1402/121, KN 1402/122, KN 1398/8, KN 1398/9, KN 1398/10, KN 1403/3, KN 1403/4, KN 1403/5, KN 1404/1, KN 1404/2, KN 1404/3, KN 1402/47, KN 1402/48, KN 1402/49, KN 1402/50, KN 1402/51, KN 1402/52, KN 1402/53, KN 1402/55, KN 1406/121, KN 1406/122, KN 1402/123, KN 1402/124, KN 1402/125, KN 1403/1, KN 1403/2, KN 1404/4, KN 1404/5, KN 1404/6, KN 1404/7, KN 1404/8, KN 1406/104, KN 1406/105, KN 1406/106, KN 1405/64, KN 1405/65, KN 1405/66, KN 1405/67, KN 1405/68, KN 1405/69, KN 1405/70, KN 1405/71, KN 1405/72, KN 1405/73, KN 1405/74, KN 1406/102, KN 1406/109, KN 1406/110, KN 1406/111, KN 1406/112, KN 1406/113, KN 1406/180, KN 1406/181, KN 1406/182, KN 1406/183, KN 1407/1, KN 1407/2, KN 1407/3, KN 1407/4, KN 1407/5, KN 1408/1, KN 1408/2, KN 155/1, KN 155/2, KN 20/43, KN 20/44, KN 1321/1, KN 20/161, KN 20/162, KN 20/163, KN 20/164, KN 180/1, KN 180/2, KN 180/3, KN 1321/2, KN 1321/3, KN 1322/2, KN 769/12, KN 769/13, KN 769/14, KN 769/15, KN 1366/1, KN 1366/2, KN 1368/1, KN 1368/2, KN 20/38, KN 20/39, KN 20/40, KN 20/41, KN 20/42, KN 20/165, KN 20/166, KN 20/167, KN 153/1, KN 153/2, KN 165/1, KN 165/2, KN 165/3, KN 172/1, KN 172/2, KN 183/1, KN 183/2, KN 192/3, KN 201/12, KN 201/14, KN 203/1, KN 203/2, KN 210/1, KN 210/2, KN 211/1, KN 20/149, KN 20/150, KN 20/151, KN 20/152, KN 20/153, KN 20/154, KN 20/155, KN 20/156, KN 20/157, KN 20/158, KN 20/159, KN 211/2, KN 211/3, KN 211/4, KN 213/4, KN 213/5, KN 234/1, KN 234/2, KN 235/1, KN 235/2, KN 236/2, KN 1427/2, KN 1442/1, KN 1442/2, KN 1447/2, KN 192/1, KN 192/2, KN 1379/1, KN 1379/2, KN 1379/3, KN 1379/4, KN 1380/3, KN 1380/4, KN 1380/5, KN 1380/6, KN 1380/7, KN 1380/8, KN 1380/9, KN 1381/1, KN 1381/2, KN 1382/1, KN 1382/2, KN 1384/1, KN 1384/2, KN 1397/1, KN 1397/2, KN 1398/1, KN 1398/2, KN 1402/3, KN 1412/3, KN 1413/1, KN 1413/2, KN 1380/1, KN 1447/1, KN 1449/1, KN 1449/2, KN 1449/3, KN 1456/1, KN 1456/2, KN 39/10, KN 769/89, KN 769/90, KN 769/91, KN 769/92, KN 769/94, KN 769/95, KN 769/111, KN 769/112, KN 769/113, KN 1252/2, KN 1256/1, KN 1268/2, KN 1273/1, KN 1297/2, KN 1312/1, KN 1312/2, KN 1315/1, KN 1231/1, KN 1231/2, KN 1238/1, KN 1238/2, KN 1238/3, KN 1239/1, KN 1239/2, KN 1248/3, KN 1248/4, KN 1248/5, KN 1250/1, KN 1250/2, KN 1251/1, KN 1251/2, KN 1252/1, KN 1256/2, KN 1260/1, KN 1260/2, KN 1260/3, KN 1261/1, KN 1261/2, KN 1268/1, KN 1395/6, KN 1273/2, KN 1278/3, KN 1278/4, KN 1278/5, KN 1278/6, KN 1281/1, KN 1281/2, KN 1297/1, KN 1396/5, KN 1396/6, KN 1315/2, KN 1316/1, KN 1316/2, KN 1316/3, KN 1321/4, KN 1396/16, KN 1396/17, KN 1396/18, KN 1396/19, KN 1390/6, KN 1390/7, KN 1390/8, KN 1390/9, KN 1390/10, KN 1390/11, KN 1390/12, KN 1390/13, KN 1390/14, KN 1390/15, KN 1390/16, KN 1390/17, KN 1390/18, KN 1390/19, KN 1390/20, KN 1390/21, KN 1390/22, KN 1390/23, KN 1390/24, KN 1390/25, KN 1390/26, KN 1391/3, KN 1392/5, KN 1393/1, KN 1393/2, KN 1393/3, KN 1393/4, KN 1393/5, KN 1395/8, KN 1396/1, KN 1396/2, KN 1396/3, KN 1396/4, KN 1402/87, KN 1402/88, KN 1396/7, KN 1396/8, KN 1396/9, KN 1396/10, KN 1396/11, KN 1396/12, KN 1396/13, KN 1396/14, KN 1396/15, KN 1402/97, KN 1402/98, KN 1396/20, KN 1396/21, KN 1396/22, KN 1396/23, KN 1396/24, KN 1396/25, KN 1396/26, KN 1402/107, KN 1402/108, KN 1402/109, KN 1402/110, KN 1402/57, KN 1402/58, KN 1402/59, KN 1402/60, KN 1402/61, KN 1402/63, KN 1402/64, KN 1402/65, KN 1402/66, KN 1405/75, KN 1402/67, KN 1402/68, KN 1402/69, KN 1402/70, KN 1402/71, KN 1402/72, KN 1402/73, KN 1402/74, KN 1402/75, KN 1402/76, KN 1402/77, KN 1402/78, KN 1402/79, KN 1402/80, KN 1402/81, KN 1402/82, KN 1402/83, KN 1402/84, KN 1402/85, KN 1402/86, KN 1402/89, KN 1402/90, KN 1402/91, KN 1402/92, KN 1402/93, KN 1402/94, KN 1402/95, KN 1402/96, KN 1405/107, KN 1405/108, KN 1402/99, KN 1402/100, KN 1402/101, KN 1402/102, KN 1402/103, KN 1402/104, KN 1402/105, KN 1402/106, KN 1405/117, KN 1405/118, KN 1402/111, KN 1402/112, KN 1402/113, KN

1402/114, KN 1402/115, KN 1402/116, KN 1402/117, KN 1405/128, KN 1405/129, KN 1405/130, KN 1405/131, KN 1405/76, KN 1405/77, KN 1405/78, KN 1405/79, KN 1405/80, KN 1405/81, KN 1405/82, KN 1405/83, KN 1405/84, KN 1405/85, KN 1408/3, KN 1405/86, KN 1405/87, KN 1405/88, KN 1405/89, KN 1405/90, KN 1405/91, KN 1405/92, KN 1405/93, KN 1405/94, KN 1405/95, KN 1405/96, KN 1405/97, KN 1405/98, KN 1405/99, KN 1405/100, KN 1405/101, KN 1405/102, KN 1405/103, KN 1405/104, KN 1405/105, KN 1405/106, KN 1405/109, KN 1405/110, KN 1405/111, KN 1405/112, KN 1405/113, KN 1405/114, KN 1405/115, KN 1405/116, KN 1405/119, KN 1405/120, KN 1405/121, KN 1405/122, KN 1405/123, KN 1405/124, KN 1405/125, KN 1405/126, KN 1405/127, KN 1405/132, KN 1405/133, KN 1406/94, KN 1408/4, KN 1408/5, KN 1408/6, KN 1408/7, KN 1408/8, KN 1408/9, KN 1412/4, KN 1412/5, KN 1412/6, KN 1396/32, KN 205/1, KN 205/2, Prušánky na pozemcích parcelních čísel KN 3101/4, KN 3110/2, KN 3110/3, KN 3110/4, KN 3110/5, KN 3110/6, KN 3109/1, KN 3109/2, KN 3109/3, KN 3109/4, KN 3110/1, KN 3109/27, KN 3110/94, KN 2648/1, KN 2649/1, KN 2650/1, KN 3101/1, KN 3110/55, KN 3110/56, KN 3110/57, KN 3110/58, KN 3110/59, KN 3110/60, KN 3110/61, KN 3110/19, KN 3109/63, KN 3109/64, KN 3109/70, KN 3109/71, KN 3109/77, KN 3109/78, KN 3109/85, KN 3109/86, KN 3109/94, KN 3109/96, KN 3109/45, KN 3109/51, KN 3109/52, KN 3109/53, KN 3109/54, KN 3109/55, KN 3109/56, KN 3109/57, KN 3109/58, KN 3109/59, KN 3109/60, KN 3109/61, KN 3109/62, KN 3109/65, KN 3109/66, KN 3109/67, KN 3109/68, KN 3109/69, KN 3109/72, KN 3109/73, KN 3109/74, KN 3109/75, KN 3109/76, KN 3109/79, KN 3109/80, KN 3109/81, KN 3109/82, KN 3109/83, KN 3109/84, KN 3109/87, KN 3109/88, KN 3109/89, KN 3109/90, KN 3109/92, KN 3109/98, KN 3101/149, KN 3101/179, KN 3109/10, KN 3109/14, KN 3109/16, Josefov u Hodonína na pozemcích parcelních čísel, KN 717/16, KN 717/17, KN 717/18, KN 717/19, KN 717/20, KN 717/6, KN 717/7, KN 717/14, KN 717/8, KN 718/1, KN 723/1, KN 402/1, KN 402/4, KN 719/2, KN 719/7, KN 719/9, KN 722/1, KN 722/2, KN 859, KN 844, KN 853, KN 856, KN 875, KN 890, KN 894, KN 898/2, KN 903, KN 911/1, KN 922/3, KN 942/2, KN 942/3, KN 951/1, KN 954/2, KN 958, KN 1042, KN 1058, KN 1061, KN 966, KN 973, KN 976, KN 1128/1, KN 1131, KN 1137, KN 717/47, KN 717/48, KN 717/49, KN 717/50, KN 717/51, KN 717/52, KN 717/54, KN 717/56, KN 717/58, KN 717/60, KN 717/61, KN 717/62, KN 718/22, KN 718/23, KN 718/24, KN 718/25, KN 718/26, KN 722/63, KN 722/64, KN 718/33, KN 718/34, KN 718/35, KN 718/36, KN 718/37, KN 718/42, KN 718/43, KN 717/34, KN 717/35, KN 717/36, KN 717/40, KN 717/41, KN 717/42, KN 717/44, KN 717/53, KN 722/34, KN 722/35, KN 722/36, KN 722/37, KN 722/38, KN 722/39, KN 722/40, KN 722/41, KN 722/43, KN 722/44, KN 722/45, KN 722/46, KN 722/47, KN 722/48, KN 722/49, KN 722/50, KN 722/51, KN 722/53, KN 722/55, KN 722/56, KN 722/57, KN 722/58, KN 722/59, KN 722/60, KN 722/61, KN 722/66, KN 722/68, KN 722/70, KN 716/1, KN 716/2, KN 716/3, KN 716/4, KN 716/5, KN 716/6, KN 716/8, KN 716/9, KN 716/10, KN 716/11, KN 716/12, KN 716/13, KN 716/14, KN 716/15, KN 716/16, KN 716/17, KN 716/18, KN 716/20, KN 716/21, KN 716/23, KN 716/24, KN 716/25, KN 717/23, KN 717/24, KN 717/25, KN 717/26, KN 717/27, KN 717/29, KN 717/30, KN 717/31, KN 717/32, KN 717/33, KN 722/3, KN 722/4, KN 717/37, KN 717/38, KN 717/39, KN 717/45, KN 717/46, KN 722/42, KN 719/10, KN 719/12, KN 719/15, KN 719/16, KN 719/17, KN 719/18, KN 719/19, KN 719/20, KN 719/21, KN 719/23, KN 719/24, KN 719/27, KN 719/28, KN 719/29, KN 719/31, KN 719/32, KN 719/33, KN 719/35, KN 719/36, KN 719/37, KN 719/39, KN 740/1, KN 748, KN 750, KN 754/1, KN 754/2, KN 763, KN 402/47, KN 402/66, KN 402/67, KN 402/75, KN 402/76, KN 402/77, KN 402/78, KN 402/48, KN 402/49, KN 402/50, KN 402/53, KN 402/54, KN 402/55, KN 402/56, KN 402/57, KN 402/58, KN 402/59, KN 402/60, KN 402/61, KN 402/62, KN 402/63, KN 402/64, KN 402/68, KN 402/69, KN 402/70, KN 402/71, KN 402/72, KN 402/74, KN 402/79, KN 402/80, KN 402/81, KN 402/82, KN 402/83, KN 707, KN 708/1, KN 402/16, KN 402/17, KN 402/18, KN 402/19, KN 402/27, KN 402/28, KN 402/29, KN

402/30, KN 402/31, KN 402/32, KN 402/33, KN 402/37, KN 402/38, KN 402/39, KN 402/40, KN 402/41, KN 402/42, KN 402/43, KN 402/44, KN 402/45, KN 645/1, KN 653, KN 664, KN 01, KN 704, KN 402/9, KN 402/11, KN 402/12, KN 402/13, KN 402/15, KN 402/20, KN 402/21, KN 402/22, KN 402/23, KN 402/24, KN 402/25, KN 402/26, KN 402/34, KN 402/35, KN 402/36, KN 402/46, KN 718/27, KN 718/28, KN 718/29, KN 718/30, KN 718/31, KN 718/32, KN 718/39, KN 718/40, KN 718/41, KN 717/9, KN 717/10, KN 717/15, Dolní Bojanovice na pozemcích parcelních čísel, KN 2503/24, KN 2503/25, KN 2998/2, KN 1802/1, KN 2503/1, KN 2503/11, KN 2503/12, KN 2503/16, KN 2704/1, KN 2704/2, KN 2704/3, KN 3076/3, KN 2998/1, KN 3036/1, KN 3050/100, KN 3010/67, KN 3061/42, KN 1802/45, KN 1802/46, KN 1802/57, KN 1802/58, KN 1802/59, KN 1947/23, KN 1947/24, KN 1947/25, KN 1947/26, KN 1947/27, KN 1947/28, KN 1947/29, KN 1947/30, KN 2521, KN 2525, KN 2522, KN 2523/1, KN 2523/2, KN 2524, KN 2526, KN 2528, KN 2529, KN 2530, KN 2531, KN 2532, KN 3040/1, KN 3044/3, KN 3044/4, KN 3074/5, KN 3074/6, KN 3074/8, KN 3074/9, KN 3074/10, KN 2761, KN 2762/1, KN 2762/2, KN 2763/1, KN 3074/14, KN 2764/1, KN 3010/30, KN 3035/1, KN 3035/2, KN 3037, KN 3038, KN 3039/1, KN 3039/2, KN 3040/2, KN 3040/3, KN 3041/1, KN 3041/2, KN 3042, KN 3043, KN 3044/1, KN 3044/2, KN 3054, KN 3061/2, KN 3061/3, KN 3061/4, KN 3061/5, KN 3061/6, KN 3074/4, KN 3074/11, KN 3074/12, KN 3074/13, KN 3074/15, KN 3074/16, KN 3074/17, KN 3074/18, KN 3074/19, KN 3074/20, KN 3074/21, KN 3074/22, KN 2764/2, KN 2765/1, KN 2765/2, KN 2766/1, KN 2766/2, KN 2766/3, KN 2766/4, KN 2767/1, KN 3074/23, KN 2768, KN 2769/1, KN 2769/2, KN 2770, KN 2772/2, KN 2773/1, KN 2773/2, KN 2774, KN 2775, KN 2776/1, KN 3074/24, KN 3074/25, KN 3074/26, KN 3074/27, KN 3074/28, KN 3074/29, KN 3074/30, KN 3074/31, KN 3074/32, KN 3074/33, KN 3074/34, KN 3074/35, KN 3074/36, KN 3074/37, KN 3074/38, KN 3074/39, KN 3074/40, KN 3870, KN 3874, KN 3876, KN 3877, KN 3878, KN 3880, KN 3881/1, KN 1947/1, KN 1948, KN 1949/1, KN 1953, KN 1954, KN 1955, KN 2701/1, KN 2950/7, KN 2950/8, KN 2950/9, KN 2950/10, KN 2950/18, KN 2950/28, KN 2950/29, KN 2950/30, KN 2995, KN 2996, KN 2906/2, KN 2950/1, KN 2950/2, KN 2950/3, KN 2950/4, KN 2950/5, KN 2950/6, KN 2950/11, KN 2950/12, KN 2950/13, KN 2950/14, KN 2950/15, KN 2950/16, KN 2950/17, KN 2950/19, KN 2950/20, KN 2950/21, KN 2950/22, KN 2950/23, KN 2950/24, KN 2950/25, KN 2950/26, KN 2950/27, KN 2950/31, KN 2950/32, KN 2999, KN 3002/1, KN 3002/2, KN 3004, KN 3010/1, KN 3010/2, KN 3010/3, KN 3010/4, KN 3010/5, KN 2786, KN 2794, KN 2798/1, KN 2798/2, KN 2906/1, KN 3074/59, KN 3074/60, KN 3074/67, KN 3074/68, KN 3076/1, KN 3076/2, KN 2776/2, KN 2777, KN 2778, KN 2779, KN 2780, KN 2781, KN 2782, KN 2783, KN 2784, KN 2785, KN 2787, KN 2788, KN 2789/1, KN 2789/2, KN 2790, KN 2791, KN 2792, KN 2793, KN 3074/50, KN 3074/61, KN 3074/62, KN 3074/63, KN 3074/64, KN 3074/65, KN 3074/66, KN 3074/41, KN 3074/42, KN 3074/43, KN 3074/44, KN 3074/45, KN 3074/46, KN 3074/47, KN 3074/48, KN 3074/49, KN 3074/51, KN 3074/52, KN 3074/53, KN 3074/54, KN 3074/55, KN 3074/56, KN 3074/57, KN 3074/58, KN 3855, KN 3861, KN 3854, KN 3856, KN 3857, KN 3858, KN 3859, KN 3860, KN 3864, KN 3867, KN 2994/12, KN 2994/13, KN 2994/14, KN 2994/15, KN 2994/16, KN 2994/17, KN 2994/18, KN 2994/19, KN 2994/20, KN 2994/21, KN 2994/22, KN 3852/144, KN 3852/145, KN 3852/146, KN 3852/147, KN 3852/148, KN 3852/149, KN 3852/150, KN 3852/151, KN 3852/152, KN 3036/2, KN 3036/3, KN 1802/35, KN 1802/36, KN 1802/17, KN 1802/18, KN 1802/19, KN 1802/20, KN 1802/21, KN 1802/22, KN 1802/23, KN 1802/24, KN 1802/25, KN 1802/26, KN 1802/27, KN 1802/28, KN 1802/29, KN 1802/30, KN 1802/31, KN 1802/32, KN 1802/33, KN 1802/34, KN 1802/37, KN 1802/38, KN 1802/39, KN 1802/40, KN 1802/41, KN 1802/42, KN 1802/43, KN 1802/44, KN 1802/15, KN 1802/16, KN 2771/1, KN 2771/2, KN 2798/3, KN 2994/23, KN 2994/24, KN 2994/25, KN 2994/26, KN 2994/27, KN 2994/28, KN 2994/30, KN 3852/140, KN 3852/141, KN 3852/142, KN 3852/143, KN 3853/1, KN 3853/2, KN 3853/3, KN 3853/4, KN 3853/5, KN 3853/6, KN 3853/7, KN 3853/8, KN

3853/9, KN 1947/3, KN 1947/4, KN 1947/5, KN 1947/6, KN 1947/7, KN 1947/8, KN 1947/9, KN 1947/10, KN 1947/11, KN 1947/12, KN 1947/13, KN 1947/14, KN 1947/15, KN 1947/16, KN 1947/17, KN 1947/18, KN 1947/19, KN 1947/20, KN 1947/21, KN 1947/22, KN 2798/4, KN 2798/5, KN 1949/8, KN 1949/9, KN 1949/19, KN 1949/30, KN 1949/31, KN 2704/30, KN 2704/31, KN 2704/32, KN 2704/33, KN 2798/6, KN 2798/7, KN 2905/2, KN 1949/3, KN 949/4, KN 1949/5, KN 1949/6, KN 1949/7, KN 1949/10, KN 1949/11, KN 1949/12, KN 1949/13, KN 1949/14, KN 1949/15, KN 1949/16, KN 1949/17, KN 1949/18, KN 1949/20, KN 949/21, KN 1949/22, KN 1949/23, KN 1949/24, KN 1949/25, KN 1949/26, KN 1949/27, KN 1949/28, KN 1949/29, KN 1949/32, KN 1949/33, KN 1949/34, KN 3010/16, KN 3010/17, KN 3010/18, KN 3010/19, KN 3010/20, KN 3010/21, KN 3010/22, KN 3010/23, KN 3010/24, KN 3010/25, KN 3010/26, KN 3010/6, KN 3010/27, KN 3010/28, KN 3010/29, KN 3010/31, KN 3050/1, KN 3061/1, KN 3074/3, KN 3075, KN 3010/7, KN 3010/8, KN 3010/9, KN 3010/10, KN 3010/11, KN 3010/12, KN 3010/13, KN 3010/14, KN 3010/15, KN 3050/44, KN 3050/45, KN 3050/46, KN 3050/47, KN 3050/48, KN 3050/55, KN 3050/83, KN 3050/84, KN 3050/85, KN 3050/86, KN 3050/95, KN 3050/24, KN 3050/25, KN 3050/37, KN 3050/38, KN 3050/39, KN 3050/40, KN 3050/41, KN 3050/42, KN 3050/43, KN 3050/49, KN 3050/50, KN 3050/51, KN 3050/52, KN 3050/53, KN 3050/54, KN 3050/56, KN 3050/57, KN 3050/58, KN 3050/59, KN 3050/60, KN 3050/61, KN 3050/62, KN 3050/63, KN 3050/64, KN 3050/65, KN 3050/66, KN 3050/67, KN 3050/68, KN 3050/69, KN 3050/70, KN 3050/71, KN 3050/72, KN 3050/73, KN 3050/74, KN 3050/75, KN 3050/76, KN 3050/77, KN 3050/78, KN 3050/79, KN 3050/80, KN 3050/81, KN 3050/82, KN 3050/87, KN 3050/88, KN 3050/89, KN 3050/90, KN 3050/91, KN 3050/92, KN 3050/93, KN 3050/94, KN 3050/96, KN 3050/97, KN 3050/98, KN 3050/99, KN 3050/10, KN 3050/11, KN 3050/12, KN 3050/13, KN 3050/14, KN 3050/15, KN 3050/16, KN 3050/17, KN 3050/18, KN 3050/19, KN 3050/20, KN 3050/21, KN 3050/22, KN 3050/23, KN 3050/26, KN 3050/27, KN 3050/28, KN 3050/29, KN 2989/2, KN 2950/35, KN 2950/38, KN 2950/40, KN 2503/14, KN 2503/13, KN 2503/15, KN 2503/17, KN 2704/4, KN 2704/5, KN 3060/12, KN 3060/13, KN 3060/14, KN 3060/15, KN 3060/16, KN 2997/2, KN 3000/1, KN 3000/2, KN 3001/1, KN 3010/37, KN 3010/38, KN 3010/39, KN 3010/47, KN 3010/48, KN 3010/54, KN 3010/55, KN 3010/56, KN 3010/57, KN 3010/62, KN 3010/63, KN 3010/64, KN 3010/65, KN 3010/66, KN 3010/68, KN 3044/6, KN 3044/7, KN 3044/8, KN 3044/9, KN 3044/10, KN 3044/11, KN 3060/3, KN 3060/4, KN 3060/5, KN 3060/6, KN 3060/7, KN 3060/8, KN 3852/132, KN 3852/133, KN 3852/134, KN 3852/108, KN 3852/109, KN 3852/111, KN 3852/112, KN 3852/113, KN 3852/114, KN 3852/115, KN 3852/116, KN 3852/117, KN 3852/118, KN 3852/119, KN 3852/120, KN 3852/121, KN 3852/122, KN 852/123, KN 3852/124, KN 3852/125, KN 3852/126, KN 3852/127, KN 3852/128, KN 3852/129, KN 3852/130, KN 3852/131, KN 3852/135, KN 3852/136, KN 3852/137, KN 3852/138, KN 3852/139, KN 3853/10, KN 3853/19, KN 3853/20, KN 3853/21, KN 3881/9, KN 3881/14, KN 3881/15, KN 3881/16, KN 3881/17, KN 3881/18, KN 3881/19, KN 3884/4, KN 3853/17, KN 3853/18, KN 3853/22, KN 3853/23, KN 3881/11, KN 3881/12, KN 3881/13, KN 2503/26, KN 2503/31, KN 2503/32, KN 2503/33, KN 2503/34, KN 2503/35, KN 2503/36, KN 2503/37, KN 2503/40, KN 2503/41, KN 2503/42, KN 2503/43, KN 2503/44, KN 2503/49, KN 2503/50, KN 2503/51, KN 2503/52, KN 2503/53, KN 2503/59, KN 2503/60, KN 2503/67, KN 2503/68, KN 2503/69, KN 2503/70, KN 2503/77, KN 2503/78, KN 2503/79, KN 2704/21, KN 2704/22, KN 2503/27, KN 2503/28, KN 2503/29, KN 2503/30, KN 2701/43, KN 2701/44, KN 2701/45, KN 2701/46, KN 2701/47, KN 2701/48, KN 2503/38, KN 2503/39, KN 2701/53, KN 2701/54, KN 2701/55, KN 2701/56, KN 2701/57, KN 2701/58, KN 2701/59, KN 2701/60, KN 2701/61, KN 2503/45, KN 2503/46, KN 2503/47, KN 2503/48, KN 2701/64, KN 2701/65, KN 2701/66, KN 2701/67, KN 2701/68, KN 2503/54, KN 2503/55, KN 2503/56, KN 2503/57, KN 2503/58, KN 2701/74, KN 2701/75, KN 2701/76, KN 2701/77, KN 2701/78, KN 2503/61, KN 2503/62, KN 2503/63, KN 2503/64, KN 2503/65, KN 2503/66, KN 2503/72, KN 2503/73,

KN 2503/74, KN 2503/75, KN 2503/76, KN 2701/96, KN 2503/80, KN 2503/81, KN 2503/83, KN 2503/84, KN 2704/13, KN 2704/14, KN 2704/15, KN 2704/16, KN 2704/17, KN 2704/18, KN 2704/19, KN 2704/20, KN 2704/23, KN 2704/24, KN 2704/25, KN 2704/26, KN 2704/27, KN 2704/28, KN 2704/29, KN 2994/1, KN 2994/2, KN 2701/38, KN 2701/39, KN 2701/40, KN 2701/41, KN 2701/42, KN 2907/4, KN 2907/5, KN 2701/49, KN 2701/50, KN 2701/51, KN 2701/52, KN 2950/44, KN 2950/45, KN 2950/46, KN 2950/47, KN 2950/48, KN 2950/49, KN 2701/62, KN 2701/63, KN 2950/54, KN 2950/55, KN 2950/56, KN 2950/57, KN 2950/58, KN 2950/59, KN 2950/60, KN 2701/69, KN 2701/70, KN 2701/71, KN 2701/72, KN 2950/63, KN 2950/64, KN 2950/65, KN 2950/66, KN 2950/67, KN 2701/79, KN 2701/80, KN 2701/81, KN 2701/82, KN 2950/73, KN 2950/74, KN 2950/75, KN 2950/76, KN 2950/83, KN 2950/84, KN 2950/85, KN 2950/93, KN 2950/94, KN 2950/95, KN 2950/96, KN 2950/102, KN 2950/103, KN 2950/104, KN 2950/111, KN 2950/112, KN 2950/113, KN 2950/114, KN 2950/115, KN 2950/116, KN 2950/117, KN 2950/118, KN 2950/119, KN 2950/120, KN 2950/121, KN 2950/122, KN 2950/123, KN 2950/124, KN 2950/125, KN 2950/126, KN 2950/127, KN 2950/128, KN 2950/129, KN 2950/130, KN 2950/131, KN 2950/132, KN 2950/133, KN 2989/3, KN 2989/4, KN 2989/5, KN 2989/6, KN 2994/3, KN 2994/4, KN 2994/5, KN 2994/6, KN 2994/7, KN 2994/8, KN 2994/9, KN 2994/10, KN 2994/11, KN 2907/1, KN 2907/2, KN 2907/3, KN 2997/1, KN 2907/6, KN 2907/7, KN 2907/8, KN 2907/9, KN 2907/10, KN 2908/1, KN 2908/2, KN 3001/2, KN 3002/13, KN 2950/50, KN 2950/51, KN 2950/52, KN 2950/53, KN 3010/34, KN 3010/35, KN 3010/36, KN 2950/61, KN 2950/62, KN 010/40, KN 3010/41, KN 3010/42, KN 3010/43, KN 3010/44, KN 3010/45, KN 3010/46, KN 2950/68, KN 2950/69, KN 2950/70, KN 2950/71, KN 2950/72, KN 3010/49, KN 3010/50, KN 3010/51, KN 3010/52, KN 3010/53, KN 2950/77, KN 2950/78, KN 2950/79, KN 2950/80, KN 2950/81, KN 2950/82, KN 3010/58, KN 3010/59, KN 3010/60, KN 3010/61, KN 2950/86, KN 2950/87, KN 2950/88, KN 2950/89, KN 2950/90, KN 2950/91, KN 2950/92, KN 3010/69, KN 3044/5, KN 2950/97, KN 2950/98, KN 2950/99, KN 2950/100, KN 2950/101, KN 3060/1, KN 3060/2, KN 2950/105, KN 2950/106, KN 2950/107, KN 2950/108, KN 2950/109, KN 2950/110, KN 3060/9, KN 3060/10, KN 3060/11, KN 2503/2, KN 2503/3, KN 2503/4, KN 2503/5, KN 2503/6, KN 2503/21, KN 2503/22, KN 3061/40, KN 3061/25, KN 3061/26, KN 3061/27, KN 3061/28, KN 3061/29, KN 3061/30, KN 3061/31, KN 3061/35, KN 3061/37, KN 3061/16, KN 3061/17, KN 3061/18, KN 3061/19, KN 3061/20, KN 3061/21, KN 3061/22, KN 3061/23, KN 3061/7, KN 3061/8, KN 3061/9, KN 3061/10, KN 3061/11, KN 3061/12, KN 3061/13, KN 3061/14, KN 3061/15, KN 3061/24, KN 2950/34, KN 2950/36, KN 2989/1, KN 2950/37, KN 2950/39, KN 2950/41, KN 2950/42, KN 2950/43, KN 3061/32, KN 3061/33, KN 3061/34, KN 3061/36, KN 3061/38, KN 3061/39, KN 2704/11, KN 2704/10, KN 3879/1, KN 3879/2, KN 2950/139, KN 2701/145, KN 2701/146, KN 2701/148, KN 2701/147, KN 2701/149, KN 2950/138, KN 2907/11


Návrh na změnu dobývacího prostoru Dolní Bojanovice VI, ev. č. 4 0021, byl projednán podle ustanovení § 27 odst. 1 písmene a) zákona č. 500/2004 Sb., správní řád, ve znění pozdějších předpisů, se všemi známými účastníky řízení veřejnou vyhláškou, kterými jsou:

- MND a.s., Úprkova 807/6, 695 01 Hodonín, IČ: 28483006;
- Obec Dolní Bojanovice, Hlavní č.p. 383, Dolní Bojanovice 696 17;
- Obec Josefov, Hlavní č.p. 131, Josefov 696 21;
- Obec Prušánky, Prušánky č.p. 100, Prušánky 696 21;
- Obec Starý Poddvorov, Starý Poddvorov č.p. 230, Starý Poddvorov 696 16;
- SPP Storage, s.r.o., Provozovna PZP Dolní Bojanovice 696 17, Dolní Bojanovice č.p. 891
- Agro MONET, a.s., Moutnice č.p.200 Moutnice 664 55;
- Agro Podlužan, a.s., Prušánky č.p.132, Prušánky 696 21;
- Agrovit - KRATINA, a.s., Ke Mlýnu č.p.1008/č. or. 32 Svatobořice-Mistřín, 696 04;


[REDACTED]





00
















08


s











Pro stanovení změněného (zmenšeného) dobývacího prostoru Dolní Bojanovice VI, ev. č. 4 0021, stanoví Obvodní báňský úřad pro území krajů Jihomoravského a Zlínského následující

podmínky:

1. Podmínky z rozhodnutí o stanovení dobývacího prostoru Dolní Bojanovice VI, ev. č. 4 0021, zůstávají nezměněné ve smyslu platnosti rozhodnutí Ústředního geologického úřadu Praha ze dne 08.12.1967 č.j. GO/2624/67/LE/hof, které bylo změněno rozhodnutím Obvodního báňského úřadu v Brně ze dne 04.01.1996, č.j. 6268/95-08, rozhodnutím Obvodního báňského úřadu v Brně ze dne 09.05.2005, č.j. 2691/05, rozhodnutím Obvodního báňského úřadu v Brně č.j. 02836/2009/01/001, ze dne 01.07.2009 a rozhodnutí Obvodního báňského úřadu v Brně ze dne 07.07.2010, č.j. SBS 19735/2010/01/002, zůstávají v platnosti.
2. Ve zrušené části dobývacího prostoru Dolní Bojanovice VI, ev. č. 4 0021, nebudou okamžikem nabytí právní moci rozhodnutí Obvodního báňského úřadu pro území krajů Jihomoravského a Zlínského pozemky považovány za chráněné ložiskové území podle § 43 odst. 4 zákona č. 44/1988 Sb., o ochraně a využití nerostného bohatství (horní zákon), ve znění pozdějších předpisů. Okamžikem nabytí právní moci tohoto rozhodnutí se pozemky stanou součástí průzkumného území Vídeňská pánev VIII, stanoveného rozhodnutím Ministerstva životního prostředí č.j. 560/1948/2003, ze dne 23.2.2004, které nabylo právní moci dne 17.2.2004 a účinnosti 1.4.2004, resp. průzkumného území Svahy Českého masívu, stanoveného rozhodnutím Ministerstva životního prostředí č.j. 560/2228/2003, ze dne 17.2.2004 – citace ze stanoviska Ministerstva životního prostředí, odboru výkonu státní správy VIII, ze dne 29.8.2017, č.j. MZP/2017/560/300; ENV/2017/14255.
3. Zůstatek rezerv v dobývacím prostoru Dolní Bojanovice VI činí k 31.12.2016 celkem [redacted]. Na vázaném účtu je vedeno [redacted] zbytek rezervy je vedeno na analytickém účtu. Organizace dotvoří a uloží na vázaný účet [redacted].

Odůvodnění:

Obvodní báňský úřad pro území krajů Jihomoravského a Zlínského jako věcně příslušný orgán státní báňské správy podle ustanovení § 27 odst. 1 zákona č. 44/1988 Sb., o ochraně a využití nerostného bohatství (horní zákon), ve znění pozdějších předpisů a místně příslušný podle ustanovení § 38 odst. 1 zákona č. 61/1988 Sb., o hornické činnosti, výbušninách a o státní báňské správě, ve znění pozdějších předpisů, zahájil dne 4.9.2017 na návrh organizace MND a.s., Hodonín, Úprkova 807/6, PSČ 695 01, IČ: 28483006, řízení o změně dobývacího prostoru Dolní Bojanovice VI, ev. č. 4 0021. Zahájení řízení oznámil zdejší úřad dotčeným orgánům státní, krajské a místní správy a všem známým účastníkům veřejnou vyhláškou. Řízení bylo zahájeno dne 4.9.2017, podle ustanovení § 28 odst. 3 zákona č. 44/1988 Sb., o ochraně a využití nerostného bohatství, ve znění pozdějších předpisů.

Dokumentace byla ze strany organizace předložena ve dvou vyhotoveních, ověřena oprávněným báňským projektantem [REDAKCE] a schválena závodním [REDAKCE]. Dokumentace byla zpracovaná ve smyslu vyhlášky č. 172/1992 Sb., o dobývacích prostorech, v platném znění.

Námítky, závazná stanoviska, příp. návrhy důkazů a další podání, mohly být uplatněny ve smyslu ustanovení § 28 odst. 4 zákona č. 44/1988 Sb., o ochraně a využití nerostného bohatství (horní zákon), ve znění pozdějších předpisů do 15 dnů ode dne doručení oznámení veřejnou vyhláškou, jinak k nim nebylo přihlédnuto.

Účastníci řízení mohli podle ustanovení § 38 správního řádu nahlédnout do spisu (podkladů rozhodnutí) na Obvodním báňském úřadě pro území krajů Jihomoravského a Zlínského v úřední hodiny. Účastníci řízení mohli podle ustanovení § 36 správního řádu navrhnout důkazy, činit jiné návrhy a vyjádřit v řízení své stanovisko.

Obvodní báňský úřad pro území krajů Jihomoravského a Zlínského stanovil na den 5.10.2017 ve smyslu ustanovení § 28 odst. 3 zákona č. 44/1988 Sb., o ochraně a využití nerostného bohatství (horní zákon), ve znění pozdějších předpisů, ústní jednání spojené s místním šetřením. Ústní jednání bylo vypsané a doručeno veřejnou vyhláškou všem známým účastníkům řízení a dotčeným orgánům státní, krajské a místní správy ve smyslu požadavku zákona č. 500/2004 Sb., správní řád, ve znění pozdějších předpisů. Účastníci řízení byli informováni veřejnou vyhláškou o zahájení řízení ve věci změny dobývacího prostoru Dolní Bojanovice VI, ev. č. 4 0021, podle ustanovení § 28 odst. 3 zákona č. 44/1988 Sb., o ochraně a využití nerostného bohatství (horní zákon), ve znění pozdějších předpisů.

Podaná žádost ze dne 4.9.2017, č.j. SBS 29627/2017/OBÚ-01/1, organizací MND a.s., Hodonín, Úprkova 807/6, PSČ 695 01, IČ: 28483006, byla řádně projednána na ústním jednání. Přítomni byli zástupcem správního orgánu seznámeni s problematikou vyplývající obecně s ustanovení § 28 odst. 1 zákona č. 44/1988 Sb., o ochraně a využití nerostného bohatství (horní zákon), ve znění pozdějších předpisů. V diskuzi byly zodpovězeny a projednány ve věci dané otázky a připomínky zúčastněných.

K návrhu změny dobývacího prostoru Dolní Bojanovice VI, ev. č. 4 0021, se Odbor životního prostředí, Městského úřadu Hodonín v zákonem stanovené lhůtě nevyjádřil, proto zdejší úřad má za to, že k předmětné problematice nemá připomínek a nestanovuje žádné podmínky.

Krajský úřad Jihomoravského kraje, Odbor životního prostředí, se dne 15.8.2017, č.j. S-JMK 114862/201 OŽP/Rich vyjádřil bez připomínek a podmínek. Toto souhrnné vyjádření lze považovat za souhlasné, protože se jedná o zvláštní územní řízení dle ustanovení § 27 odst. 6 zákona č. 44/1988 Sb., o ochraně a využití nerostného bohatství (horní zákon), ve znění pozdějších předpisů.

Stanovisko Ministerstva životního prostředí, odboru výkonu státní správy VII, ze dne 29.8.2017, č.j. MZP/2017/560/300; ENV/2017/14255, je souhlasné a stanovená podmínka je uvedena v tomto rozhodnutí jako podmínka č. 2.

Vyjádření obce Josefov ze dne 11.8.2017, bez č.j., je souhlasné bez podmínek.

Sdělení obec Starý Poddvorov ze dne 22.8.2017, zn: OUSP-459/2017, je souhlasné bez podmínek.

Vyjádření obce Prušánky ze dne 9.8.2017 je bez připomínek.

Vyjádření obce Dolní Bojanovice ze dne 15.9.2017, č.j. 1450/2017, je souhlasné bez podmínek.

Ve zrušené části dobývacího prostoru Dolní Bojanovice VI, ev. č. 4 0021, nedojde k žádné činnosti a nebudou dotčeny právem chráněné zájmy životního prostředí, protože nepotřebné sondy a technická zařízení byla postupně likvidována, pozemky sanovány a rekultivovány a pozemky navraceny k původnímu využití.


V dobývacím prostoru Dolní Bojanovice VI byla velká část vrtů a sond zlikvidována, byla provedena sanace a rekultivace pozemků dotčených těžbou a pozemky navraceny k původnímu využití. K dotěžování zásob a k prověření dalších těžebních možností je využíváno 18 posledních existujících sond. Změna hranic dobývacího prostoru Dolní Bojanovice VI, ev. č. 4 0021, je navržena tak, aby byly respektovány zájmy hospodárného dobývání výhradního ložiska ropy a hořlavého zemního plynu, na povrchu zahrnuje všechny existující sondy a těžební zařízení v dobývacím prostoru, pod povrchem pak pokrývá ložisko jako celek, aby bylo zajištěno hospodárné využití zbytkových zásob ložiska a současně, aby byly respektovány zájmy dotčených právnických i fyzických osob, jichž se těžební činnost na výhradním ložisku dotýká.

Na základě výše uvedených stanovisek a vyjádření lze konstatovat, že Obvodní báňský úřad pro území krajů Jihomoravského a Zlínského projednal ve smyslu ustanovení § 27 zákona č. 44/1988 Sb., o ochraně a využití nerostného bohatství, ve znění pozdějších předpisů, změnu dobývacího prostoru Dolní Bojanovice VI, ev. č. 4 0021, veřejnou vyhláškou a na základě výše uvedených vyjádření a stanovisek neshledal důvody, které by byly překážkou ke změně dobývacího prostoru Dolní Bojanovice VI, ev. č. 4 0021.

Správní poplatek byl vyměřen podle sazebníku poplatků, ustanovením § 4 zákona č. 634/2004 Sb., o správních poplatcích, ve znění pozdějších předpisů, ve výši [REDAKCE] Správní poplatek byl vybrán podle ustanovení § 5 citovaného zákona, ve výši [REDAKCE] zaprotokolováno pod č.j. 29627/2017 a kolkové známky byly vylepeny na originálu rozhodnutí.

Poučení:


Proti tomuto rozhodnutí může účastník řízení podat podle ustanovení § 81 až § 83 zákona č. 500/2004 Sb., správní řád, ve znění pozdějších předpisů, odvolání k Českému báňskému úřadu v Praze, prostřednictvím Obvodního báňského úřadu pro území krajů Jihomoravského a Zlínského, ve lhůtě 15 dnů ode dne jeho doručení. Odvolání se podává s potřebným počtem stejnopisů tak, aby každý účastník dostal jeden stejnopis. Nepodá-li účastník potřebný počet stejnopisů, vyhotoví je na jeho náklady Obvodní báňský úřad pro území krajů Jihomoravského a Zlínského. Podané odvolání má v souladu s ustanovením § 85 odst. 1 správního řádu, odkladný účinek. Odvolání jen proti odůvodnění rozhodnutí je nepřipustné.



Rozdělovník:

účastníci řízení – doručeno veřejnou vyhláškou

- 1) MND a.s., Hodonín, Úprkova 807/6, PSČ 695 01, IČ: 28483006
- 2) Obec Dolní Bojanovice, Hlavní č.p. 383, Dolní Bojanovice 696 17;
- 3) Obec Josefov, Hlavní č.p. 131, Josefov 696 21;
- 4) Obec Prušánky, Prušánky č.p. 100, Prušánky 696 21;
- 5) Obec Starý Poddvorov, Starý Poddvorov č.p. 230, Starý Poddvorov 696 16;
- 6) SPP Storage, s.r.o., Provozovna PZP Dolní Bojanovice 696 17, Dolní Bojanovice č.p. 891
- 7) Agro MONET, a.s., Moutnice č.p.200 Moutnice 664 55;
- 8) Agro Podlužan, a.s., Prušánky č.p.132, Prušánky 696 21;
- 9) Agrovit - KRATINA, a.s. , Ke Mlýnu č.p.1008/č. or. 32 Svatobořice-Mistřín, 696 04;




0;


5;


5005

ětín 64100

0










Hradec

á


1761








01






0
0

6

eská



dv

v

v

dv

6


17

6

ce

v

5



560)
561)
562)
563)
564)
565)
566)

re

567)
568)
569)
570)
571)

42

572)
573)
574)
575)
576)
577)
578)
579)
580)
581)
582)
583)
584)
585)
586)
587)
588)
589)
590)
591)
592)
593)
594)
595)
596)
597)
598)
599)
600)
601)
602)
603)
604)
605)
606)
607)

608)
609)
610)
611)
612)
613)
614)
615)
616)
617)
618)
619)
620)

621)
622)
623)

60
624)

B
625)
F

626)
627)
D
628)

Obdrží:

K vyvěšení na úřední desku:

1. Obec Dolní Bojanovice, Hlavní č.p. 383, Dolní Bojanovice 696 17
2. Obec Josefov, Hlavní č.p. 131, Josefov 696 21
3. Obec Prušánky č.p. 100, Prušánky 696 21
4. Obec Starý Poddvorov, Starý Poddvorov č.p. 230, Starý Poddvorov 696 16

Obec Dolní Bojanovice, žádáme tímto o spolupráci a vyvěšení této vyhlášky po dobu 15-ti dnů ode dne doručení na úřední desce obecního úřadu Dolní Bojanovice a po vyznačení lhůty jejího vyvěšení o vrácení zpět na náš úřad.

Vyvěšeno:

Sňato:

Obec Josefov, žádáme tímto o spolupráci a vyvěšení této vyhlášky po dobu 15-ti dnů ode dne doručení na úřední desce obecního úřadu Josefov a po vyznačení lhůty jejího vyvěšení o vrácení zpět na náš úřad.

Vyvěšeno:

Sňato:

Obec Prušánky, žádáme tímto o spolupráci a vyvěšení této vyhlášky po dobu 15-ti dnů ode dne doručení na úřední desce obecního úřadu Prušánky a po vyznačení lhůty jejího vyvěšení o vrácení zpět na náš úřad.

Vyvěšeno:

Sňato:

Obec Starý Poddvorov, žádáme tímto o spolupráci a vyvěšení této vyhlášky po dobu 15-ti dnů ode dne doručení na úřední desce obecního úřadu Starý Poddvorov a po vyznačení lhůty jejího vyvěšení o vrácení zpět na náš úřad.

Vyvěšeno:

Sňato:



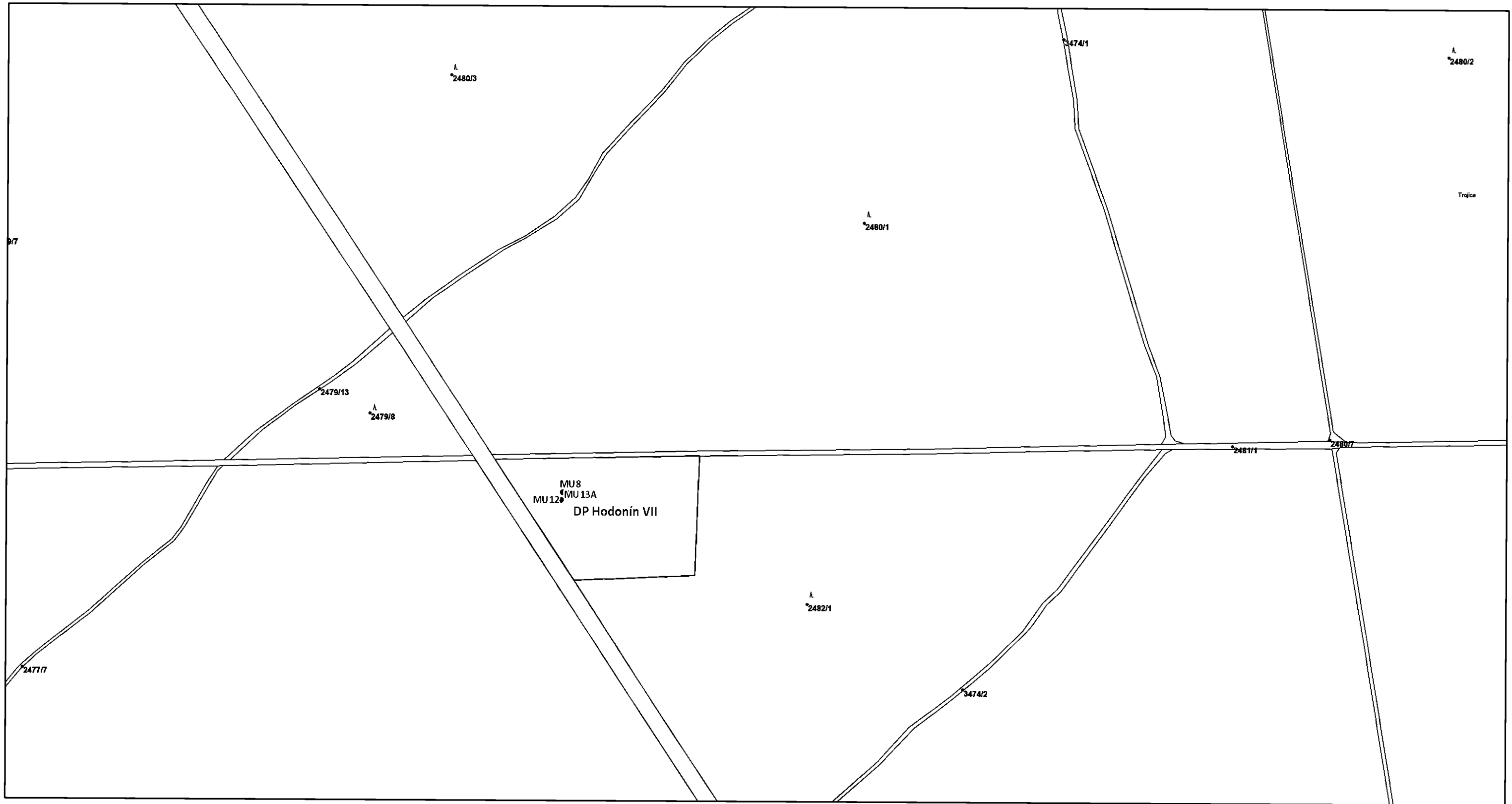
MAND a.s.
DP DOLNÍ BOJANOVICE VI - ZMĚNA
 mapa povrchu

Autor: Ing. Milan Krmíček
 Měřítko: 1:5 000
 Datum: VII. 2017

DP v územní tabulce
 včasná DP
 CHLÚ
 OPHZ


Ing. Milan Krmíček
 31. 7. 2017

DP Hodonín VII



17.12.2018

- Dobývací prostory na povrchu
- Průzkumná území





OBVODNÍ BÁŇSKÝ ÚŘAD BRNO

V Brně dne 12.1.2001

č.j. 08-6333/00-511-Lun

ROZHODNUTÍ

Obvodní báňský úřad v Brně podle ustanovení § 17 odst. 4 zákona ČNR č. 61/1988 Sb., o hornické činnosti, výbušninách a o státní báňské správě, ve znění platných předpisů a podle vyhlášky ČBÚ v Praze č. 104/1988 Sb., o racionálním využívání výhradních ložisek, o povolování a ohlašování hornické činnosti a ohlašování činnosti prováděné hornickým způsobem ve znění vyhlášky č. 242/1993 Sb., k žádosti organizace

Moravské naftové doly, a.s.

Úprkova 6, 695 30 Hodonín

IČO: 46 34 63 33

ze dne 26.10.2000 (č. j. OBÚ 5441/00)

P O V O L U J E

hornickou činnost (dále (HČ)) - plán likvidace (dále PL) sond na ložisku Poddvorov – III. etapa za těchto

P O D M Í N E K :

1. HČ - PL a související činnosti povoluje v rozsahu uvedeném v dokumentaci „Plán likvidace sond ložiska Poddvorov-III. etapa“, schválené vedoucími pracovníky 31.10.2000, kterou může provádět organizace s platným oprávněním k HČ.
2. HČ-PL sond na ložisku Poddvorov-III.etapa bude zajišťována na pozemcích p.č. 3895, 2005/3, 3865 KN, 1875, 3855, 1994/2 KN, 1998/1, 1998/2, 1997, 2200/1, 4223/3, 3937, na k.ú. Dolní Bojanovice, na pozemcích p.č. 1419, 1417, 1406/2, 1407/1 na k.ú. Starý Poddvorov a na pozemcích p.č. 2631, 2634 na k.ú. Prušánky, pro které byly vyřešeny majetkoprávní vztahy k pozemkům vydáním souhlasů a uzavřením příslušných dohod s jejich vlastníky.
3. Povolení pro 1. skupinu sond určených k okamžité likvidaci se vztahuje na sondy P-16 a P-53.
4. Povolení pro 2. skupinu sond netěžících, které jsou určeny před likvidací na ověření a vyzkoušení vyšších obzorů, se vztahuje na sondy P-8 a P-51.
5. Povolení pro 3. skupinu sond režimově netěžících, z důvodu zapojení těchto sond na jednu přípojku s jinou těžící sondou, které jsou určeny před likvidací na dotěžení zásob ze

stávajícího otevřeného obzoru a poté ověření a vyzkoušení vyšších obzorů, se vztahuje na sondy P-39, P-40, P-43, P-45, P-48, P-61.

6. Povolení pro sondu dosud těžící, která je určena před likvidací na dotěžení zásob ze stávajícího otevřeného obzoru a poté na ověření a vyzkoušení vyšších obzorů, se vztahuje na sondu P-80a.
7. Pro 2. a 3. skupinu sond a pro sondu P-80a musí být předem doloženo na OBÚ odtěžení všech zásob vyhrazeného nerostu ropy a zemního plynu, popřípadě legalizace vypořádání odpisu těchto zásob podle platných ust. § 14a, § 14b a § 14c zák. č. 44/1988 Sb., o ochraně a využití nerostného bohatství (horní zákon).
8. Při dané HČ musí být plněny podmínky z platného rozhodnutí OkÚ RŽP zn. ŽP/96/54/82-1/221 ze dne 26. 3. 1996 (č. j. OBÚ 5968/00 o dočasném vynětí pozemků určených k plnění funkcí lesa).
9. Budou dodrženy podmínky z vyjádření RŽP OkÚ Hodonín ze dne 28. 11. 2000, č. j. ŽP/00/vyj-7598 (citace):

„- Sonda č. 16 se nachází na území evidovaného významného krajinného prvku. Požadujeme proto provést likvidační práce tak, aby okolní porosty včetně bylinného patra nebyly poškozeny. Dřeviny určené k výsadbě v rámci biologické rekultivace musí odpovídat danému vegetačnímu stupni a stanovišti. Použití geograficky nepůvodních dřevin je v tomto případě nepřipustné.

- Plán likvidace sond na ložisku Poddvorov, III. etapa, zahrnuje likvidaci 12 sond (P-7, 8, 16, 39, 40, 43, 45, 48, 51, 53, 61 a 80a) bez bližšího časového určení. Z vodohospodářského hlediska je likvidace sond možná za těchto podmínek:

a) Bude upřesněn časový harmonogram likvidace.

b) Plán sanace a rekultivace území dotčeného těžbou musí být doplněn průzkumem znečištění horninového prostředí a podzemních vod v okolí všech sond ropou a v případě kladných výsledků těchto průzkumů o následnou sanaci znečištění.

- Z hlediska odpadového hospodářství upozorňujeme na dodržování z.č. 125/97 Sb., o odpadech, ve znění pozdějších předpisů, a to především:

* zabezpečit nakládání s odpady tak, aby nedošlo k ohrožení životního prostředí

* veškeré odpady musí být zneškodňovány v souladu se zákonem o odpadech na zařízeních k tomu určených

- Z hlediska ochrany ZPF nemáme k předloženému plánu likvidace sond na ložisku Poddvorov III. etapa připomínek

- K likvidaci sond nemáme připomínek, požadujeme dodržovat podmínky rozhodnutí, kterým byly uvedené sondy odňaty z LPF.

- Za předpokladu dodržování zákona č. 157/1998 Sb., o chemických látkách a chemických přípravcích, nemáme k plánu likvidace sond připomínek“

10. Bude dodržena podmínka ze stanoviska obce Starý Poddvorov ze dne 29. 11. 2000 (citace):

„Požadujeme:

Zúčastnit se konečného odsouhlasení po likvidaci“

11. Budou dodrženy podmínky ze stanoviska organizace Lignit Hodonín, s.r.o. ze dne 29. 11. 2000 (citace):
 „Společnost Lignit Hodonín, s.r.o. nemá k předložené dokumentaci připomínek a souhlasí s realizací plánu likvidace.“
12. Čerpání finančních prostředků na sanace a rekultivace v návaznosti na předmětnou HČ musí být zajišťováno a legalizováno v samostatném řízení podle platných horních předpisů.
13. Všechny nové skutečnosti a zjištění, které by mohly mít vliv na toto rozhodnutí, musí být bezodkladně oznámeny na OBÚ v Brně.
14. Časově se platnost tohoto rozhodnutí omezuje na dobu potřebnou k provedení likvidace předmětných sond v termínu do 31. 12. 2005.
15. S tímto rozhodnutím musí být seznámeni příslušní vedoucí pracovníci a všichni ostatní, kterých se týká.

Odůvodnění:

O povolení HČ – PL sond na ložisku Poddvorov-III. etapa požádala oprávněná organizace Moravské naftové doly, a.s. dne 3. 11. 2000 podáním zn. 162/2000 ze dne 26. 10. 2000 (č. j. OBÚ 5441/00)..

K této žádosti bylo opatřením OBÚ zn. 08-5441/00-511 ze dne 7. 11. 2000 stanoveno jednání a místní šetření na 29. 11. 2000. O výsledku řízení byl sepsán protokol dne 29. 11. 2000 (č. j. OBÚ 5968/00).

Předmětná HČ-PL bude zajišťována na pozemcích, pro které byly vyřešeny majetkoprávní vztahy získáním souhlasu a uzavřením příslušných dohod s jejich vlastníky.

Ze strany účastníků řízení a dotčených orgánů státní správy byla dána souhlasná stanoviska a vyjádření, která byla s případnými podmínkami zohledněna v rozhodnutí o povolení dané HČ-PL. Souhlasná vyjádření byla vydána RŽP OkÚ Hodonín (zn. ŽP/00/vyj-7598 ze dne 28. 11. 2000, č. j. OBÚ 5968/00), Okresní hygienik OkÚ Hodonín (zn. 241/6582/2000/Šim/Kop ze dne 9. 11. 2000, č.j. OBÚ 5968/00), Lignit Hodonín, s.r.o. (č. j. OBÚ 5968/00), Obec Starý Poddvorov (č. j. OBÚ 5968/00), Obec Prusánky (č. j. OBÚ 5968/00), Obec Dolní Bojanovice (č. j. OBÚ 5968/00).

Podmínky vyplývající z vyjádření RŽP OkÚ Hodonín jsou zohledněny v podmínce č. 10 tohoto rozhodnutí. Toto vyjádření se týkalo původního návrhu likvidace v rozsahu 12 sond. V průběhu řízení byla organizační sonda P-7 vyjmuta z předmětného řízení (byla přeřazena k sondám, s nimiž je uvažováno pro perspektivní využití při jiné HČ, viz protokol z ústního jednání z 29. 11. 2000, ev. OBÚ dne 30. 11. 2000 pod č. j. 5968/00. Tímto se upřesňuje problematika sondy P-7 s ohledem na předmětné vyjádření OkÚ RŽP Hodonín.

Podmínka vyplývající ze stanoviska obce Starý Poddvorov je zohledněna v podmínce č. 11 tohoto rozhodnutí. Původní požadavky obce Starý Poddvorov zahrnovaly také „doložení situace sond určených k likvidaci včetně výkresu likvidace a stanovení přibližného harmonogramu likvidace jednotlivých sond“. Tyto požadavky byly splněny v průběhu ústního jednání (viz protokol z ústního jednání 29. 11. 2000, ev. OBÚ dne 30. 11. 2000 pod č. j. 5968/00).

Podmínky vyplývající ze stanoviska Lignitu Hodonín, s.r.o., jsou zohledněny v podmínce č. 12 tohoto rozhodnutí.

Při dodržení platných ustanovení horních a souvisejících předpisů, vypracované dokumentace a podmínek tohoto rozhodnutí jsou vytvořeny nezbytné předpoklady k zajištění bezpečnosti provozu a ostatního právem chráněného zájmu. Proto bylo rozhodnuto jak je výše uvedeno.

V řízení o povolení HČ - PL byl v souladu s ust. zák. č. 305/1997 Sb., o správních poplatcích, stanoven správní poplatek ve výši [REDAKCE] který byl uhrazen kolkovými známkami, vylepenými na originál rozhodnutí.

Poučení o odvolání:

Proti tomuto rozhodnutí můžete do 15 dnů ode dne doručení podat odvolání podle ust. § 54 zák. č. 71/1967 Sb., o správním řízení (správní řád) k Českému báňskému úřadu v Praze prostřednictvím OBÚ v Brně.

Rozdělov

A) Účastníci řízení:

1) Moravské naftové doly, a.s., Úprkova 6, 695 30 Hodonín

2) Obec Dolní Bojanovice, 696 17 Dolní Bojanovice

3) Obec Prušánky, 696 21 Prušánky

4) Obec Starý Poddvorov, 696 16 Starý Poddvorov

5) Lignit Hodonín, s.r.o., Důl Mír, 696 19 Mikulčice

6) SPP Bohemia, a.s., Klimentská 46, 110 00 Praha 1

7) Lesy ČR, s.p., Přemyslova 1106, 501 68 Hradec Králové

8) [REDAKCE]

9) [REDAKCE]

10) [REDAKCE]

11) [REDAKCE]

12) [REDAKCE]

13) [REDAKCE]

14) [REDAKCE]

15) p [REDAKCE]

16) [REDAKCE]

B) Dotčené orgány státní správy:

1) MŽP ČR, Odbor výkonu státní správy VII., Mezírka 1, 602 00 Brno 2

2) Geofond ČR, Odbor nerostných surovin, ul. Kostelní č. 26, 170 21 Praha 7

3) Okresní úřad Hodonín, přednosta úřadu /pro RŽP/, Národní tř. 25, 695 32 Hodonín

4) OkÚ Hodonín, Okresní hygienik, Národní tř. 25, 695 32 Hodonín

Za správnost vyhotovení:

4



Moravské naftové doly, a.s. Hodonín 28. 01. 2002 Poř. č. 324

OBVODNÍ BÁŇSKÝ ÚŘAD

BRNO

V Brně dne 23.1.2002

č.j. 08-39/02-511-Lun

ROZHODNUTÍ

Obvodní báňský úřad v Brně podle ustanovení § 17 odst. 4 zákona č. 61/1988 Sb., o hornické činnosti, výbušninách a o státní báňské správě, ve znění platných předpisů a podle vyhlášky ČBÚ č. 104/1988 Sb., o racionálním využívání výhradních ložisek, o ohlašování a povolování hornické činnosti a o ohlašování činnosti prováděné hornickým způsobem, ve znění platných předpisů, k žádosti organizace

Moravské naftové doly, a.s.
Úprkova 6, 695 30 Hodonín
IČO: 46 34 63 33

ze dne 22.11.2001 (č.j. OBÚ 6204/01),

P O V O L U J E

hornickou činnost (dále HČ) - plán těžby (dále PT) v DP Poddvorov-II. etapa, za těchto

P O D M Í N E K :

1. HČ - PT a související činnost se povoluje v rozsahu uvedeném v dokumentaci „Plán těžby“ (č.j. 6204/01), schváleném oprávněnými vedoucími pracovníky, kterou může provádět oprávněná organizace v hranicích stanoveného DP Poddvorov.
2. HČ - PT bude zajišťována sondami: P-8, 22, 24, 33, 36, 39, 40, 43, 45, 47, 48, 61 a 80a na pozemcích, pro které byly vyřešeny majetkoprávní vztahy uzavřením příslušných dohod, smluv a souhlasů.
3. HČ-PT bude zajišťována - v kat.území Starý Poddvorov na pozemcích p.č. KN 1454, 1414, 1429, 1420, 3855, 1407 (PK 1419), 1409 (PK 1417), 1411 (PK 1425) a 1406 (PK 1407/1 a 1406/2), v k.ú. Dolní Bojanovice na pozemcích p.č. KN 3937, 2996 (PK 2005/3) a 3053 (PK 1875) a v k.ú. Prušánky p.č. KN 3111 (PK 2631 a 2634).
4. Budou zajišťovány a plněny podmínky z rozhodnutí RŽP OkÚ Hodonín, ze dne 26.3.1996, zn. ŽP/96/54/82-1/221 a ze dne 29.6.2001 zn. ŽP/01/54/5615-1/221 (č.j. OBÚ 6204/01) o dočasném vynětí z pozemků určených k plnění funkcí lesa.
5. Budou zajišťovány a plněny podmínky ze souhlasů dočasným odnětím zemědělské půdy zemědělské výrobě, vydaných MěÚ Hodonín-odborem ŽP a zemědělství ze dne 1.10.2001 č.j. ŽP/2008/2001/Ko-201, ze dne 7.11.2001 č.j. ŽP/2158/2001/Ko-201, ze dne 17.10.2001 č.j. ŽP/2063/2001/Ko-201, ze dne 7.11.2001 č.j. ŽP/2159/2001/Ko-201 ze dne 17.10.2001

č.j. ŽP/2081/2001/Ko-201 a ze dne 1.11.2001 č.j. ŽP/2155/2001/Ko-201 (č.j. OBÚ 2604/01), které zní (citace):

„Investor stavby podle prováděcí projektové dokumentace vytyčí v terénu hranice dočasného odnětí zemědělské půdy a seznámí s nimi vlastníky pozemků. Investor zajistí, aby tyto hranice nebyly překračovány do okolních pozemků.

-Investor stavby zabezpečí provedení skryvky ornice o mocnosti 28 cm, podorničí-10 cm, tato zemina bude deponována na výše uvedených pozemcích. Po skončení dočasného záboru bude rozprostřena v místě záboru. Skrytá ornice a podorničí bude zabezpečeno proti zaplevelení a rozkrádání.

-O činnostech souvisejících se skryvkou, přemístěním, rozprostřením či jiným využitím, bude veden pracovní deník-protokol.

-Po provedené rekultivaci bude pozemek předán původním vlastníkům půdy za účasti zástupce MěÚ Hodonín, odboru ŽP a zemědělství.

-Za plochu dočasného odnětí odvede investor odvod do státního fondu na účet Finančního úřadu, číslo účtu...“ „..., účel platby za dočasné odnětí půdy za roční částku...“ „...Kč.“

6. Organizace zajistí provedení zpevnění příjezdových komunikací k sondám P24, 33 a 36 jak vyplývá z vyjádření Obce Starý Poddvorov ze dne 20.12.2001 (č.j. OBÚ 39/02).
7. Před uplynutím platnosti dohod s vlastníky dotčených pozemků, lhůty platnosti rozhodnutí RŽP OkÚ Hodonín ze dne 26.3.1996, zn. ŽP/96/54/82-1/221 a ze dne 29.6.2001 zn. ŽP/01/54/5615-1/221(č.j. OBÚ 6204/01) o dočasném vynětí z pozemků určených k plnění funkcí lesa a souhlasů s dočasným odnětím zemědělské půdy zemědělské výrobě, vydaných MěÚ Hodonín-odborem ŽP a zemědělství ze dne 1.10.2001 č.j. ŽP/2008/2001/Ko-201, ze dne 7.11.2001 č.j. ŽP/2158/2001/Ko-201, ze dne 17.10.2001 č.j. ŽP/2063/2001/Ko-201, ze dne 7.11.2001 č.j. ŽP/2159/2001/Ko-201 ze dne 17.10.2001 č.j. ŽP/2081/2001/Ko-201 a ze dne 1.11.2001 č.j. ŽP/2155/2001/Ko-201 (č.j. OBÚ 2604/01), organizace, v potřebném časovém předstihu, zajistí prodloužení případně uzavření nových dohod, vydání rozhodnutí o vynětí z lesního půdního fondu a souhlasů s dočasným odnětím zemědělské půdy zemědělské výrobě.
8. Při předmětné HČ-PT budou dodržovány všechny platné horní a obecné předpisy.
9. Všechny skutečnosti a zjištění, které by mohly mít vliv na toto rozhodnutí, musí být bezodkladně oznámeny na OBÚ v Brně.
10. S tímto rozhodnutím musí být seznámen určený vedoucí pracovník a všichni ostatní pracovníci, kterých se to týká.
11. Časově se platnost tohoto rozhodnutí omezuje do vytěžení zásob vyhrazeného nerostu na uvedených sondách.

Odůvodnění:

MND, a.s. podáním ze dne 22.11.2001 (ev. OBÚ dne 23.11.2001 pod č.j. 6204/01) požádala o povolení HČ-PT v DP Poddvorov-II. etapa.

Přípisem OBÚ č.j. 08-6204/01-511 ze dne 29.11.2001 bylo stanoveno ústní jednání a místní šetření na 20.12.2001 se zahájením na vedení MND, a.s., v Hodoníně.

O výsledku ústního jednání a místního šetření byl sepsán protokol (č.j. OBÚ 39/02).

Ze strany účastníků řízení a dotčených orgánů státní správy byla v řízení dána souhlasná vyjádření a stanoviska RŽP OkÚ Hodonín (zn. ŽP/01/vyj.-7236 ze dne 29.11.2001, č.j. OBÚ 39/02), Obce Dolní Bojanovice (ze dne 20.12.2001, č.j. OBÚ 36/02) a Obce Prušánky (ze dne 20.12.2001, č.j. OBÚ 39/02) která jsou bez podmíněk.

MŽP OVSS VII-Brno (zn. 560/2881/2001-POH ze dne 12.12.2001, č.j. OBÚ 6811/01) a Povodí Moravy s.p. (zn. 17800/2001-203/Pi ze dne 20.11.2001, č.j. OBÚ 6464/01 a 39/02) vydaly souhlasná vyjádření za podmínek které jsou zohledněny v podmínce č. 8 tohoto rozhodnutí.

Z vyjádření Okresního hygienika OkÚ Hodonín (zn. 241/5392/2001/Šim/Bě ze dne 6.11.2001 č.j. OBÚ 6204/01) nevyplývá nesouhlas s povolením HČ-PT.

Ostatní souhlasná rozhodnutí, vyjádření a stanoviska vydané za podmínek (RŽP OkÚ Hodonín ze dne 26.3.1996 č.j. ŽP/96/54/82-1/221, MěÚ Hodonín odbor ŽP a zemědělství ze dne 1.10.2001 č.j. ŽP/2008/2001/Ko-201, ze dne 7.11.2001 č.j. ŽP/2158/2001/Ko-201, ze dne 17.10.2001 č.j. ŽP/2063/2001/Ko-201 a ze dne 7.11.2001 č.j. ŽP/2159/2001/Ko-201 - č.j. OBÚ 2604/01 a Obce Starý Poddvorov ze dne 20.12.2001 č.j. OBÚ 39/02) jsou zahrnuty do podmínek tohoto rozhodnutí pod body č. 4 až 6.

Ze strany účastníků řízení a dotčených orgánů státní správy, které se jednání nezúčastnili a ve věci nezaslali ani písemná vyjádření, má povolující orgán, v souladu s ust. § 18 odst. 3 cit. zákona č. 61/1988 Sb., zato, že proti povolení HČ -PT není z jejich strany připomínek a že s povolením HČ-PT souhlasí.


V řízení nebyly zjištěny žádné skutečnosti, pro které by nebylo možno HČ - PT v DP Poddvorov II. etapa povolit.

Při dodržení platných horních a souvisejících předpisů, dokumentace pro danou HČ - PT a podmínek tohoto rozhodnutí, jsou vytvořeny nezbytné předpoklady k zajištění bezpečnosti provozu a ostatního právem chráněného zájmu. Proto bylo rozhodnuto jak výše uvedeno.


V souladu s platným zák. ČNR č. 368/1992 Sb., o správních poplatcích vybíraných správními orgány ČR., v platném znění, byl stanoven správní poplatek ve výši ████████ Kč, který byl uhrazen kolkovými známkami, které byly vylepeny na originál tohoto rozhodnutí.

Poučení o odvolání:

Proti tomuto rozhodnutí můžete do 15 dnů ode dne doručení podat odvolání podle ust. § 54 zák. č. 71/1967 Sb., o správním řízení (správní řád) k Českému báňskému úřadu v Praze prostřednictvím OBÚ v Brně.



Za správnost vyhotovení:



Rozdělovník:

A) Účastníci řízení:

- 1) Moravské naftové doly, a.s., Úprkova 6, 695 30 Hodonín
- 2) Obec Dolní Bojanovice, 696 17 Dolní Bojanovice
- 3) Obec Prušánky, 696 21 Prušánky
- 4) Obec Starý Poddvorov, 696 16 Starý Poddvorov
- 5) Lesy České republiky, s.p. Hradec Králové, Přemyslova č.p. 1106, 501 68 Hradec Králové
- 6) [REDACTED]
- 7) [REDACTED]
- 8) [REDACTED]
- 9) [REDACTED]
- 10) [REDACTED]
- 11) [REDACTED]
- 12) [REDACTED]
- 13) [REDACTED]
- 14) Povodí Moravy s.p., Dřevařská 11, 601 75 Brno

B) Dotčené orgány státní správy:

- 1) MŽP ČR, Odbor výkonu státní správy VII., Mezírka 1, 602 00 Brno
- 2) Okresní úřad Hodonín - k rukám přednosty úřadu, pro referát životního prostředí, Národní třída 25, 695 32 Hodonín
- 3) Okresní hygienik, Plucárna 1a, 695 27 Hodonín

C) Ostatní:

- 1) Lesy České republiky, s.p. Hradec Králové, lesní závod Strážnice; Zámek 673, 696 62 Strážnice



**OBVODNÍ BÁŇSKÝ ÚRAD
V BRNĚ**

NABYLO PRÁVNÍ MOCI
DNE: 19.01.2007 ①

V Brně dne 19.12.2006

č.j. 08308/2006/01/002

ROZHODNUTÍ

Obvodní báňský úřad v Brně jako věcně a místně příslušný orgán státní báňské správy dle ust. § 41 odst. 2 písm b) zákona č. 61/1988 Sb., o hornické činnosti, výbušninách a o státní báňské správě, ve znění pozdějších předpisů a dle ust. § 38 odst. 2 cit. zák. č. 61/1988 Sb. v návaznosti na vyhlášku č. 306/2002 Sb., kterou se určují obvody působnosti obvodních báňských úřadů a podle ustanovení § 17 odst. 4 zákona č. 61/1988 Sb., o hornické činnosti, výbušninách a o státní báňské správě, ve znění pozdějších předpisů a podle vyhlášky ČBÚ č. 104/1988 Sb., o racionálním využívání výhradních ložisek, o ohlašování a povolování hornické činnosti a o ohlašování činnosti prováděné hornickým způsobem, ve znění pozdějších předpisů, k žádosti organizace

Moravské naftové doly, a.s.
Hodonín, Úprkova 807/6, PSČ 695 01
IČ: 26 28 85 83
(dále jen organizace)

zn. 581/06/PP, ze dne 25.10.2006 (evidované na OBÚ v Brně dne 02.11.2006 pod č.j. 08308/2006/01), po provedeném ústním jednání a místním šetření (protokol ze dne 15.12.2006, č.j. OBÚ v Brně 09385/2006/01), kdy dalšími účastníky řízení, ve smyslu ust. § 27 odst. 1 zák.č. 500/2004 Sb., správní řád, jsou Obec Starý Poddvorov, Starý Poddvorov 230, 696 16 Starý Poddvorov; Lesy České republiky, s.p. Hradec Králové 8, Přemyslova 1106, 501 68 Hradec Králové,

P O V O L U J E

hornickou činnost – likvidaci sond v dobývacím prostoru Poddvorov (ev.č. 4 0021) na pozemcích p.č. 1457, 1418 v k.ú. Starý Poddvorov

a dle ust. § 37a zákona č. 44/1988 Sb. o ochraně a využití nerostného bohatství (horní zákon) ve znění pozdějších předpisů a podle ustanovení § 41 odst. 2 písm. c) zákona č. 61/1988 Sb. o hornické činnosti, výbušninách a o státní báňské správě, ve znění pozdějších předpisů, v dohodě s Ministerstvem životního prostředí, odboru výkonu státní správy VII ze dne 20.10.2006 zn. 560/2856/2006-Vie (č.j. OBÚ v Brně 08075/2006/01), po vyjádření Obce Starý Poddvorov ze dne 13.11.2006 a ze dne 15.12.2006 (č.j. OBÚ v Brně 09385/2006/01), jejíž území je hornickou činností dotčeno, v rozsahu a členění uvedeném v „Žádosti o povolení čerpání rezervy“ (č.j. OBÚ v Brně 08308/2006/01),

SCHVALUJE

čerpání finanční rezervy na sanaci a rekultivaci pozemků dotčených vlivem těžby
ve výši

slovy:

za těchto

PODMÍNEK :

1. Hornická činnost- likvidace sond v dobývacím prostoru Poddvorov (ev.č. 4 0021) a související činnost se povoluje v rozsahu uvedeném v dokumentaci „Plán likvidace sond Poddvorov 30 a 37 v DP Poddvorov – IV.etapa“ (č.j. OBÚ v Brně 08308/2006/01), schválené závodním, kterou může provádět organizace s platným oprávněním k hornické činnosti.
2. Hornická činnost- likvidace sond v dobývacím prostoru Poddvorov (ev.č. 4 0021) bude realizována na sondách Poddvorov 30, 37 na pozemcích p.č. 1457, 1418 v k.ú. Starý Poddvorov, pro které byly vyřešeny střety zájmů uzavřením nájemní smlouvy s jejich vlastníkem.
3. Projektová dokumentace k vlastní realizaci likvidace předmětných sond v sobě musí zahrnovat požadavky dané tímto rozhodnutím, Plánem likvidace sond Poddvorov 30 a 37 v DP Poddvorov – IV.etapa“ (č.j. OBÚ v Brně 08308/2006/01) a platnými obecnými, horními a souvisejícími předpisy.
4. Budou zajišťovány a plněny podmínky rozhodnutí Okresního úřadu Hodonín, referátu životního prostředí č.j. ŽP/01/54/5615-1/221 ze dne 29.06.2001 (č.j. OBÚ v Brně 08308/2006/01) o dočasném vynětí z LPF.
5. Budou zajišťovány a plněny podmínky z vyjádření Městského úřadu Hodonín, odboru životního prostředí ŽP/06/35265-vyj. ze dne 25.10.2006 (č.j. OBÚ v Brně 09385/2006/01).
6. V průběhu zkoušky k ověření hermetičnosti cementového mostku depresí, kterým byl izolován perforovaný obzor, bude prováděno kontinuální zjišťování nástupu plynu v sondě.
7. Pokud budou v rámci výzkumných prací, před samotnou likvidací sond, ověřeny zásoby vyhrazených nerostů ropy a zemního plynu, musí být provedena legalizace hornické činnosti pro vydobytí ložiska, a to v souladu s platnými horními a souvisejícími předpisy.
8. Před uplynutím lhůty platností rozhodnutí o odnětí pozemků z LPF organizace zajistí vydání nového resp. prodloužení stávajícího rozhodnutí o odnětí pozemků z LPF.
9. Sanace a rekultivace pozemků dotčených hornickou činností v k.ú. Starý Poddvorov bude provedena dle bodu č. 2.1.14. „Plán sanace a rekultivace území dotčeného těžbou“, který je součástí „Plánu likvidace sond Poddvorov 30 a 37 v DP Poddvorov – IV.etapa“ (č.j. OBÚ v Brně 08308/2006/01).
10. Finanční rezerva na sanaci a rekultivaci bude využita výhradně k sanaci a rekultivaci ploch sond Poddvorov 30, 37 na pozemcích p.č. 1457, 1418 v k.ú. Starý Poddvorov.
11. Po ukončení sanačních a rekultivačních prací na sondě organizace oznámí písemně jejich ukončení a způsob předání pozemků. Ohlášení bude obsahovat průkaz o kvalitě provedených rekultivačních prací.

12. Organizace oznámí písemně na Obvodní báňský úřad v Brně do 31.1. následujícího roku výši finanční částky, kterou za příslušný rok vyčerpala na uvedenou akci.
13. Případné důlní škody budou řešeny v souladu s ust. § 36 a ust. § 37 zák. č. 44/1988 Sb. o ochraně a využití nerostného bohatství (horní zákon), v platném znění a v souladu s rozhodnutím OBÚ v Brně č.j. 3906/02 ze dne 12.6.2002 o schválení vytváření finančních rezerv na vypořádání důlních škod.
14. Všechny nové skutečnosti a zjištění, které by mohly mít vliv na toto rozhodnutí, musí být bezodkladně oznámeny na OBÚ v Brně.
15. S tímto rozhodnutím a s dokumentací „Plán likvidace sond Poddvorov 30 a 37 v DP Poddvorov – IV.etapa“ (č.j. OBÚ v Brně 08308/2006/01) musí být prokazatelně seznámeni příslušní závodní a další pracovníci, kterých se to týká.
16. Při realizaci dané hornické činnosti musí být dodrženy horní a všechny obecné i zvláštní předpisy, které se k ní vztahují.
17. Ve vztahu k hornické činnosti- likvidaci sond v dobývacím prostoru Poddvorov (ev.č. 4 0021) – IV.etapa musí být plněna ohlašovací povinnost v souladu s ust. § 10 až § 13 vyhl. 104/1988 Sb., ve znění platných předpisů.
18. Časově se platnost tohoto rozhodnutí omezuje do doby ukončení realizace likvidace sond Poddvorov 30, 37 v dobývacím prostoru Poddvorov (ev.č. 4 0021).

Odůvodnění:

O povolení hornické činnosti - likvidace sond v dobývacím prostoru Poddvorov (ev.č. 4 0021) – IV.etapa a schválení čerpání zákonné rezervy na sanace a rekultivace pozemků dotčených těžbou požádala oprávněná organizace Moravské naftové doly, a.s. OBÚ v Brně žádostí zn. 581/06/PP ze dne 25.10.2006 (evidované na OBÚ v Brně dne 02.10.2006 pod č.j. 08308/2006/01).

Přípisem OBÚ v Brně ze dne 07.11.2006 č.j. 08308/2006/01/001 byl stanoven termín ústního jednání a místního šetření na 15.12.2006. O výsledku jednání byl sepsán protokol (č.j. OBÚ v Brně 09385/2006/01), ve kterém je dokladováno projednání dané žádosti.

Ze strany účastníků řízení a dotčených orgánů státní správy byla v řízení o povolení dané hornické činnosti před a v průběhu ústního jednání vydána tato rozhodnutí, souhlasy, stanoviska a vyjádření:

- Stanovisko Ministerstva životního prostředí, odboru výkonu státní správy VII zn. 560/2856/2006-Vie ze dne 20.10.2006 (č.j. OBÚ v Brně 08075/2006/01) – toto je souhlasné bez podmínek.
- Rozhodnutí Okresního úřadu Hodonín, referátu životního prostředí č.j. ŽP/01/54/5615-1/221 ze dne 29.06.2001 (č.j. OBÚ v Brně 08308/2006/01) o dočasném vynětí z LPF– toto je zohledněno v podmínce č. 4 tohoto rozhodnutí
- Vyjádření Městského úřadu Hodonín, odboru životního prostředí ŽP/06/35265-vyj. ze dne 25.10.2006 (č.j. OBÚ v Brně 09385/2006/01) – toto je zohledněno v podmínce č. 5 tohoto rozhodnutí.
- Vyjádření Krajského úřadu Jihomoravského kraje, odboru životního prostředí zn. S-JMK 134510/2006 OŽP/Ku (č.j. OBÚ v Brně 09385/2006/01) - toto je souhlasné bez podmínek.
- Vyjádření Krajské hygienické stanice Jihomoravského kraje, územní pracoviště Hodonín, ze dne 24.10.2006 č.j. 17870/2006/HO/HP (č.j. OBÚ v Brně 09385/2006/01) - toto je souhlasné bez podmínek.

- Vyjádření Obce Starý Poddvorov ze dne 13.11.2006 a ze dne 15.12.2006 (č.j. OBÚ v Brně 09385/2006/01) – tato jsou souhlasná bez podmínek.

Organizace dále doložila, v souladu s ust. § 17 odst. 2 cit. zák. č. 61/1988 Sb., doklady o vyřešení střetů zájmů s vlastníkem dotčených pozemků, a to „Nájemní smlouvu“ uzavřenou mezi organizací a Lesy České republiky v 29.02.1996, a dodatky v 06/1997 a 08/2001.

Současně s žádostí o povolení hornické činnosti- likvidace sond v dobývacím prostoru Poddvorov (ev.č. 4 0021) – IV.etapa, předložila organizace žádost o schválení čerpání zákonných rezerv na sanaci a rekultivace pozemků dotčených hornickou činností, uvedených v bodě č. 2.1.14. projektové dokumentace „Plán likvidace sond Poddvorov 30 a 37 v DP Poddvorov – IV.etapa“ (č.j. OBÚ v Brně 08308/2006/01). Organizace v dokumentaci předložila návrh na čerpání zákonné rezervy, ve kterém žádá o schválení čerpání ve výši [REDAKCE] Kč na sanační a rekultivační práce.

K předmětné žádosti organizace doložila souhlasná vyjádření Obce Starý Poddvorov ze dne 13.11.2006 a ze dne 15.12.2006 (č.j. OBÚ v Brně 09385/2006/01) a souhlasné stanovisko Ministerstva životního prostředí, odboru výkonu státní správy VII ze dne 20.10.2006 zn. 560/2856/2006-Vie (č.j. OBÚ v Brně 08075/2006/01) ve smyslu § 37a odst. 2 zák. č. 168/93 Sb., souhlasí s čerpáním vytvořené finanční rezervy dle ustanovení § 31 odst. 6 zák. č. 44/88 Sb. pro sanaci a rekultivaci pozemků dotčených těžbou.

Tvorba zákonných rezerv na sanaci a rekultivace pozemků dotčených těžbou byla schválena, a to rozhodnutím OBÚ v Brně č.j. 5926/00/R ze dne 12.01.2001, které bylo změněno rozhodnutími OBÚ v Brně č.j. 08-1051/03-511-Lun ze dne 12.05.2003 a č.j. 08-5364/05-511-Lun ze dne 18.07.2005.

V řízení o povolení hornické činnosti- likvidace sond v dobývacím prostoru Poddvorov (ev.č. 4 0021) – IV.etapa nebyly zjištěny žádné skutečnosti, které by neumožňovaly tuto činnost povolit. Při dodržování platných ustanovení horních a souvisejících předpisů, vypracované dokumentace a podmínek tohoto rozhodnutí jsou vytvořeny nezbytné předpoklady k zajištění bezpečnosti provozu a ostatního právem chráněného zájmu. Proto bylo rozhodnuto jak je výše uvedeno.

V souladu s platným zák. č. 634/2004 Sb., o správních poplatcích, v platném znění, byl stanoven správní poplatek ve výši [REDAKCE] který byl uhrazen kolkovými známkami, které byly vylepeny na originál tohoto rozhodnutí.

Poučení o odvolání:

Proti tomuto rozhodnutí můžete podle ustanovení § 83 zákona č. 500/2004 Sb., správní řád, podat odvolání do 15 dnů ode dne doručení k Českému báňskému úřadu v Praze prostřednictvím Obvodního báňského úřadu v Brně.

Za správnost vyhotovení [REDAKCE]

Příloha:

Plán likvidace sond Poddvorov 30 a 37 v DP Poddvorov – IV.etapa (č.j. OBÚ v Brně 08308/2006/01) opatřený povoloovací doložkou.

Rozdělovník:

A) Účastníci řízení:

- 1) Moravské naftové doly, a.s., Úprkova 807/6, 695 01 Hodonín
- 2) Obec Starý Poddvorov, Starý Poddvorov 230, 696 16 Starý Poddvorov
- 3) Lesy České republiky, s.p. Hradec Králové 8, Přemyslova 1106, 501 68 Hradec Králové

B) Dotčené orgány státní správy:

- 1) Ministerstvo životního prostředí ČR, OVSS VII, Mezírka 1, 602 00 Brno
- 2) Krajský úřad Jihomoravského kraje, odbor životního prostředí, Žerotínovo nám. 3/5, 602 00 Brno
- 3) Krajská hygienická stanice, územní pracoviště Hodonín, Plucárna 1a, 695 01 Hodonín
- 4) Městský úřad Hodonín, odbor životního prostředí, Národní třída 25, 695 01 Hodonín



Toto rozhodnutí nabylo
právní moci dne... 8. 8. 2016
je vykonatelné dne... 8. 8. 2016
Obvodní báňský úřad pro území krajů
Jihomoravského a Zlínského
dne... 8. 8. 2016



OBVODNÍ BÁŇSKÝ ÚŘAD
PRO ÚZEMÍ KRAJŮ JIHMORAVSKÉHO A ZLÍNSKÉHO

V Brně dne 21.7.2016

č.j. SBS 20115/2016/OBÚ-01/1

ROZHODNUTÍ

Obvodní báňský úřad pro území krajů Jihomoravského a Zlínského, jako místně příslušný orgán státní báňské správy podle ustanovení § 38 odst. 1 zákona č. 61/1988 Sb., o hornické činnosti, výbušninách a o státní báňské správě, ve znění pozdějších předpisů a věcně příslušný podle ustanovení § 41 odst. 2 písm. b) zákona č. 61/1988 Sb., o hornické činnosti, výbušninách a o státní báňské správě, ve znění pozdějších předpisů, na základě podané žádosti organizace

MND a.s.,
se sídlem Hodonín, Úprkova 807/6, PSČ 695 01
IČ: 28483006
(dále také „organizace“)

dne 3.5.2016, evidované na Obvodním báňském úřadě pro území krajů Jihomoravského a Zlínského pod č.j. SBS 14704/2016,

P O V O L U J E

podle ustanovení § 10 odst. 10 zákona č. 61/1988 Sb., o hornické činnosti, výbušninách a o státní báňské správě, ve znění pozdějších předpisů, změnu plánu zajištění sond na ložisku Poddvorov, na sondy: Poddvorov - 20, 25, 27, 29, 30, 37, 38, 46 (celkem 8 sond), který byl povolen rozhodnutím Obvodního báňského úřadu v Brně dne 23.1.2002, č.j. 08-38/02-511-Lun a to na dobu do 31.12.2016.

Současně Obvodní báňský úřad pro území krajů Jihomoravského a Zlínského stanovuje tyto

P O D M Í N K Y :

1. Zůstávají v platnosti podmínky stanovené v rozhodnutí Obvodního báňského úřadu v Brně ze dne 23.1.2002, č.j. 08-38/02-511-Lun, podmínka č. 8 se ruší.
2. Plán zajištění sond na ložisku Poddvorov je časově omezen do 31.12.2030.

O d ů v o d n ě n í :

Oprávněná organizace MND a.s., Hodonín, Úprkova 807/6, PSČ 695 01, IČ:28483006, podala dne 3.5.2016 žádost o změnu podmínky rozhodnutí Obvodního báňského úřadu v Brně o povolení hornické činnosti - plánu zajištění sond na ložisku Poddvorov, který byl povolen rozhodnutím č.j. 08-38/02-511-Lun, ze dne 23.1.2002.

Obvodní báňský úřad pro území krajů Jihomoravského a Zlínského tímto podle ustanovení § 10 odst. 10 zákona č. 61/1988 Sb., o hornické činnosti, výbušninách a o státní báňské správě, ve znění pozdějších předpisů, oznámil všem známým účastníkům řízení, že dnem podání předmětné žádosti bylo zahájeno správní řízení ve věci výše uvedené žádosti.

Obvodní báňský úřad pro území krajů Jihomoravského a Zlínského sdělil účastníkům řízení podrobnosti a odůvodnění žádosti organizace ve věci změny plánu zajištění sond na ložisku Poddvorov a podle ustanovení § 39 zákona č. 500/2004 Sb., správní řád, ve znění pozdějších předpisů, určil lhůtu 15 dnů od doručení, k písemnému vyjádření k uvedené problematice.

Písemné vyjádření využil jediný účastník řízení obec Starý Poddvorov, který vydal dne 20.6.2016, pod zn: OUSP 292/2016, vyjádření, které je souhlasné a bez výhrad.


Ze strany dotčených orgánů správy a ostatních účastníků řízení, kteří se jednání nezúčastnili a ve věci nezaslali ani písemná vyjádření, má povolující orgán, v souladu s ustanovením § 18 odst. 3 zákona č. 61/1988 Sb., o hornické činnosti, výbušninách a o státní báňské správě, ve znění pozdějších předpisů, za to, že proti povolení změny plánu zajištění není z jejich strany připomínek a že s povolením souhlasí.

V řízení o povolení změny plánu zajištění sond na ložisku Poddvorov nebyly zjištěny žádné skutečnosti, které by neumožňovaly tuto činnost povolit. Proto bylo rozhodnuto, jak je výše uvedeno.

Správní poplatek byl vyměřen podle sazebníku poplatků ustanovením § 4 zákona č. 634/2004 Sb., o správních poplatcích, ve znění pozdějších předpisů, ve výši [REDAKCE] Správní poplatek byl vybrán podle ustanovení § 5 citovaného zákona, ve výši [REDAKCE] zaprotokolován pod č.j. SBS 14704/2016 a kolkové známky byly vylepeny na originálu rozhodnutí.

Poučení o opravném prostředku:

Proti tomuto rozhodnutí může účastník řízení podle ustanovení § 81 zákona č. 500/2004 Sb., správní řád, podat odvolání ve lhůtě 15 dnů ode dne jeho oznámení, podáním u správního orgánu, který je vydal. Odvolání musí mít náležitosti uvedené v § 37 odst. 2 zákona č. 500/2004 Sb., správní řád. Odvolání je nutno podat podle ustanovení § 82 odst. 2 zákona č. 500/2004 Sb., správní řád, s potřebným počtem stejnopisů. Nepodá-li účastník řízení odvolání s potřebným počtem stejnopisů, vyhotoví je správní orgán na náklady účastníka.



Rozdělovník:

účastníci řízení, datová schránka

- 1) MND a.s., Hodonín, Úprkova 807/6, PSČ 695 01, IČ: 28483006;
- 2) Lesy České republiky, s.p. , Přemyslova 1106/19, Hradec Králové, PSČ 500 08, IČ: 42196451, sonda P20, P30, P37, P38;
- 3) Zemědělská a.s. Čejkovice, Bílovická 950, Čejkovice, PSČ 696 15, IČ25504932, sonda P25;
- 4) Novák Ivo, U Hřbitova 242, Dolní Bojanovice, PSČ 696 17, nar. 30.1.1961, zastoupený MND a.s., na základě plné moci;
- 5) Bernátková Hedvika, třída Bří. Čapků 3273/1, PSČ 695 01 Hodonín, nar. 5.6.1926, zastoupená MND a.s., na základě plné moci;
- 6) Obec Dolní Bojanovice, Dolní Bojanovice PSČ 696 17, IČ 00284858;
- 7) Obec Starý Poddvorov, Starý Poddvorov, PSČ 696 16, IČ 00285293;
- 8) Obec Josefův, Hlavní 131, PSČ 696 21 Prušánky, IČ 00488496;

Dotčené orgány státní správy:

- 9) Ministerstvo životního prostředí, Odbor výkonu státní správy VII, Mezírka 1, 602 00 BRNO;
- 10) Krajský úřad Jihomoravského kraje, odbor životního prostředí, Žerotínovo nám. 3/5, 601 82 Brno;
- 11) Městský úřad Hodonín, Odbor životního prostředí, Národní třída 26, 695 35 Hodonín;
- 12) Krajská hygienická stanice Jihomoravského kraje se sídlem v Brně, územní pracoviště v Hodoníně, Plučárna 3560/1, 695 26 Hodonín.



Toto rozhodnutí nabylo
právní moci dne 09.03.2012
Je vykonatelné dne 09.03.2012
Obvodní báňský úřad pro území krajů
Jihomoravského a Zlínského
dne 15.03.2012



OBVODNÍ BÁŇSKÝ ÚŘAD
PRO ÚZEMÍ KRAJŮ JIHMORAVSKÉHO A ZLÍNSKÉHO

č.j. SBS/01927/2012/OBÚ-01/3

dne 21.02.2012

ROZHODNUTÍ

Obvodní báňský úřad pro území krajů Jihomoravského a Zlínského (dále také „OBÚ“) jako věcně a místně příslušný orgán státní báňské správy dle ustanovení § 38 odst. 1 zákona č. 61/1988 Sb., o hornické činnosti, výbušninách a o státní báňské správě, ve znění pozdějších předpisů (dále jen „zákon č. 61/1988 Sb.“), podle ust. § 41 odst. 2 písm. b) zákona č. 61/1988 Sb., a podle ustanovení § 17 odst. 4 zákona č. 61/1988 Sb., k žádosti organizace

MND a.s.

Hodonín, Úprkova 807/6, PSČ 695 01

IČ: 28483006

(dále také „organizace“)

ze dne 11.01.2012 (evidováno na OBÚ pod č.j. SBS/01927/2012/OBÚ-01 dne 24.01.2012), po doplnění o přípis organizace ze dne 30.01.2012 (č.j. OBÚ SBS/03730/2012/OBÚ-01), po provedeném ústním jednání (protokol ze dne 10.02.2012, č.j. OBÚ SBS/05068/2012/OBÚ-01) o povolení hornické činnosti – otvírky, přípravy (realizace vrtu Mutěnice 13) a dobývání ložiska ropy a hořlavého zemního plynu v dobývacím prostoru Hodonín VII (ev. č. 4 0135), kdy dalšími účastníky řízení ve smyslu ust. § 27 odst. 1 zák. č. 500/2004 Sb., správní řád, ve znění pozdějších předpisů (dále jen „správní řád“), byli Lesy České republiky, s.p., Lesní správa Strážnice, se sídlem ve Strážnici, Zámek 673, 696 62 Strážnice, IČ: 42196451; Město Hodonín, Masarykovo nám. 1, 695 35 Hodonín, IČ: 00284891,

A) podle ustanovení § 10 odst. 1 zákona č. 61/1988 Sb.,

POVOLUJE

hornickou činnost – otvírku a přípravu ložiska ropy a hořlavého zemního plynu v dobývacím prostoru Hodonín VII (ev. č. 4 0135) - realizace vrtu Mutěnice 13, na pozemku p.č. 2482/1 v k.ú. Hodonín

B) podle ustanovení § 10 odst. 1 zákona č. 61/1988 Sb.,

POVOLUJE

hornickou činnost - dobývání ložiska ropy a hořlavého zemního plynu v dobývacím prostoru Hodonín VII (ev. č. 4 0135), na pozemku p.č. 2482/1 v k.ú. Hodonín

příčemž část A) a B) se povoluje za těchto:

P O D M Í N E K :

1. Hornická činnost – otvírka a příprava ložiska ropy a hořlavého zemního plynu v dobývacím prostoru Hodonín (ev. č. 4 0135) - realizace vrtu Mutěnice 13 a dobývání ložiska ropy a hořlavého zemního plynu v dobývacím prostoru Hodonín VII (ev. č. 4 0135) a související činnost se povoluje v rozsahu uvedeném v dokumentaci „Plán těžby (dobývání) ložiska ropy a hořlavého zemního plynu Mutěnice 8 a realizace těžebního průzkumu vrtem Mutěnice 13 v DP Hodonín VII, včetně žádosti o schválení tvorby rezerv na sanaci a rekultivaci“ ze dne 12.02.2012 (č.j. OBÚ SBS/01927/2012/OBÚ-01), a která může být prováděna pouze oprávněnou organizací.
2. Hornická činnost - otvírka a příprava ložiska ropy a hořlavého zemního plynu v dobývacím prostoru Hodonín (ev. č. 4 0135) - realizace vrtu Mutěnice 13 a dobývání ložiska ropy a hořlavého zemního plynu v dobývacím prostoru Hodonín VII (ev. č. 4 0135) bude zajišťována sondami Mutěnice 8, 12, 13, na pozemku p.č. 2482/1 v k.ú. Hodonín.
3. Další otvírka ložiska bude provedena realizací vrtu s označením Mutěnice 13, přičemž vrt (sonda) Mutěnice 13 bude realizován tak, aby se celá jeho trajektorie nacházela v dobývacím prostoru Hodonín VII (ev. č. 4 0135).
4. Pro vlastní realizaci vrtu Mutěnice 13 bude vypracována projektová dokumentace, která bude zohledňovat požadavky dané ustanovením § 23 odst. 4 a přílohy č. 1 vyhl. ČBÚ č. 239/1998 Sb., o bezpečnosti a ochraně zdraví při práci a bezpečnosti provozu při těžbě a úpravě ropy a zemního plynu a při vrtných a geofyzikálních pracích a o změně některých předpisů k zajištění bezpečnosti a ochrany zdraví při práci a bezpečnosti provozu při hornické činnosti a činnosti prováděné hornickým způsobem, ve znění pozdějších předpisů.
5. Vrt (sonda) Mutěnice 13 bude realizován pro účely těžební otvírky a následného dobývání ložiska ropy a hořlavého zemního plynu v dobývacím prostoru Hodonín VII (ev. č. 4 0135) a bude vystrojen dle bodu č. 1.4. „Předpokládaný počet vrtů a sond, jejich umístění, hloubka a účel, technická charakteristika (konstrukce a izolace vrtů a sond; izolace jednotlivých obzorů, dovolené úchyly vrtů a sond, zajištění jejich ústí, popřípadě opatření na ochranu jiného výhradního ložiska v dobývacím prostoru)“ předmětné projektové dokumentace „Plán těžby (dobývání) ložiska ropy a hořlavého zemního plynu Mutěnice 8 a realizace těžebního průzkumu vrtem Mutěnice 13 v DP Hodonín VII, včetně žádosti o schválení tvorby rezerv na sanaci a rekultivaci“ ze dne 12.02.2012 (č.j. OBÚ SBS/01927/2012/OBÚ-01).
6. Musí být zajišťovány a plněny požadavky z rozhodnutí Okresního úřadu Hodonín, referátu životního prostředí č.j. ŽP/02/54/8431/221 ze dne 30.01.2002 změněné rozhodnutím Městského úřadu Hodonín, odboru životního prostředí č.j. MUHOCJ 79734/2011/OŽP ze dne 11.08.2011 (č.j. OBÚ SBS/01927/2012/OBÚ-01), kterým bylo povoleno dočasné odnětí dotčených pozemků určených k plnění funkcí lesa.
7. Musí být zajišťovány a plněny požadavky z vyjádření Městského úřadu Hodonín, odboru životního prostředí zn. ŽP/03/vyj.-8A20 ze dne 12.05.2003, spis.zn. ŽP/2010/12398-vyj ze dne 04.06.2010 a č.j. MUHOCJ 54565/2011 ze dne 27.05.2011 (č.j. OBÚ SBS/01927/2012/OBÚ-01).

8. Musí být zajišťovány a plněny požadavky z Vyjádření Lesů České republiky, sp. zn. Ing.Pi79/02 ze dne 16.10.2002 (č.j. OBÚ SBS/01927/2012/OBÚ-01).
9. Sanace a rekultivace pozemku v k.ú. Hodonín dotčeného předmětnou povolovanou hornickou činností bude realizována dle bodu č. 1.14 „Plán sanace i rekultivace území dotčeného těžbou plán sanace a rekultivace“ předmětné projektové dokumentace „Plán těžby (dobývání) ložiska ropy a hořlavého zemního plynu Mutěnice 8 a realizace těžebního průzkumu vrtem Mutěnice 13 v DP Hodonín VII, včetně žádosti o schválení tvorby rezerv na sanace a rekultivace“ ze dne 12.02.2012 (č.j. OBÚ SBS/01927/2012/OBÚ-01)
10. Pro jiné druhy hornické činnosti (zajištění, likvidace, zvláštní zásahy do zemské kůry) bude legalizace zajišťována v samostatném povolovacím řízení.
11. Všechny skutečnosti a zjištění, které by mohly mít vliv na toto rozhodnutí, musí být bezodkladně oznámeny na příslušný obvodní báňský úřad.
12. S tímto rozhodnutím musí být prokazatelně seznámen určený závodní a všichni ostatní pracovníci, kterých se to týká.

C) podle ustanovení § 37a odst. 2 zákona č. 44/1988 Sb., o ochraně a využití nerostného bohatství (horní zákon), ve znění pozdějších předpisů (dále jen „horní zákon“),

SCHVALUJE

vytváření finančních rezerv na sanace a rekultivace

pozemků dotčených těžbou v dobývacím prostoru Hodonín VII (ev. č. 4 0135), dle předložené projektové dokumentace „Plán těžby (dobývání) ložiska ropy a hořlavého zemního plynu Mutěnice 8 a realizace těžebního průzkumu vrtem Mutěnice 13 v DP Hodonín VII, včetně žádosti o schválení tvorby rezerv na sanace a rekultivace“ ze dne 12.02.2012 (č.j. OBÚ SBS/01927/2012/OBÚ-01), za těchto

PODMÍNEK:

- 1) Organizace zajistí vytváření finančních rezerv na sanace a rekultivace ve smyslu ustanovení § 31 odst. 6 horního zákona, dle výše uvedeného plánu těžby takto:
 - a) Rezerva bude tvořena v letech 2012 až 2024 včetně, ve výši [REDAKCE] ročně, v roce 2025 ve výši [REDAKCE] ročně. Rezerva tedy bude vytvořena do celkové výše [REDAKCE].
 - b) Po vytvoření konečné schválené částky bude ze strany organizace zhodnocen plán sanace a rekultivace ve vztahu k celkové vytvořené částce, tj. [REDAKCE].
 - c) Finanční rezerva na sanace a rekultivace bude vytvořena výhradně k účelu pro sanaci a rekultivaci pozemků dotčených těžbou v dobývacím prostoru Hodonín VII (ev. č. 4 0135).
 - d) Způsob tvorby rezerv za zdaňovací období a jejich výše musí být prokazatelná v souladu s ustanovením § 3 a § 10a zákona č. 593/1992 Sb., o rezervách pro zjištění základu daně z příjmů, ve znění pozdějších předpisů, tj. rezerva bude ukládána na zvláštní vázaný účet v bance.

- 2) Organizace podá písemně na OBÚ, každoročně vždy k 31.1. následného roku, zprávu o inventarizaci výše zákonných rezerv vytvořených na sanaci a rekultivace a na vypořádání důlních škod.

Odůvodnění:

Organizace MND a.s., se sídlem Hodonín, Úprkova 807/6, PSČ 695 01; IČ: 28483006 podala na OBÚ dne 17.01.2012 žádost ze dne 11.01.2012 o povolení hornické činnosti – otvírky, přípravy (realizace vrtu Mutěnice 13) a dobývání ložiska ropy a hořlavého zemního plynu v dobývacím prostoru Hodonín VII (ev. č. 4 0135). Tato žádost byla OBÚ zaevidována pod č.j. SBS/01927/2012/OBÚ-01.

Přípisem OBÚ, č.j. SBS/01927/2012/OBÚ-01/2 ze dne 24.01.2012, byl nařízen termín ústního jednání na den 10.02.2012.

O výsledku ústního jednání a místního šetření byl sepsán protokol (č.j. OBÚ SBS/05068/2012/OBÚ-01), ve kterém je dokladováno projednání předmětné žádosti.

V rámci řízení o povolení hornické činnosti byla vydána a doložena tato rozhodnutí, stanoviska, souhlasy, vyjádření, smlouvy a plné moci:

- ▲ Rozhodnutí Okresního úřadu Hodonín, referátu životního prostředí č.j. ŽP/02/54/8431/221 ze dne 30.01.2002 změněné rozhodnutím Městského úřadu Hodonín, odboru životního prostředí č.j. MUHOCJ 79734/2011/OŽP ze dne 11.08.2011 (č.j. OBÚ SBS/01927/2012/OBÚ-01), kterým bylo povoleno dočasné odnětí dotčených pozemků určených k plnění funkcí lesa - tato jsou zohledněna v podmínce č. A6 tohoto rozhodnutí.
- ▲ Sdělení a souhlas Města Hodonín zn. CDMT/ORM/03 ze dne 06.05.2003 a č.j. MUHOCJ 56056/2011 ze dne 31.05.2011 (č.j. OBÚ SBS/01927/2012/OBÚ-01) – tato jsou souhlasná bez podmínek.
- ▲ Vyjádření Městského úřadu Hodonín, odboru životního prostředí zn. ŽP/03/vyj.-8A20 ze dne 12.05.2003, spis.zn. ŽP/2010/12398-vyj ze dne 04.06.2010 a č.j. MUHOCJ 54565/2011 ze dne 27.05.2011 (č.j. OBÚ SBS/01927/2012/OBÚ-01) - tato jsou zohledněna v podmínce č. A7 tohoto rozhodnutí.
- ▲ Vyjádření a sdělení Krajské hygienické stanice Jihomoravského kraje se sídlem v Brně, územního pracoviště Hodonín č.j. HO/1490/2003/HPPL ze dne 06.05.2003, č.dokumentu HO/22132/2010/HP ze dne 13.05.2010 a č.j. KHSJM 20993/2011/HO/HP ze dne 18.05.2011 (č.j. OBÚ SBS/01927/2012/OBÚ-01) – v těchto je uvedeno, že Krajské hygienické stanice Jihomoravského kraje se sídlem v Brně, územního pracoviště Hodonín stanovisko nevydává, resp. souhlasí.
- ▲ Vyjádření Krajského úřadu Jihomoravského kraje, odboru životního prostředí č.j. JMK 68497/2010 ze dne 24.05.2010, č.j. JMK 15914/2011 ze dne 04.02.2011 a č.j. JMK 80552/2011 ze dne 15.06.2011 (č.j. OBÚ SBS/01927/2012/OBÚ-01) – tato jsou souhlasná bez podmínek.
- ▲ Vyjádření Lesů České republiky, sp. zn. Ing.Pi79/02 ze dne 16.10.2002 (č.j. OBÚ SBS/01927/2012/OBÚ-01) – toto je zohledněno v podmínce č. A8 tohoto rozhodnutí.
- ▲ Vyjádření a závazné stanovisko Ministerstva životního prostředí České republiky, odboru výkonu státní správy VII č.j. 1311/560/10 41658/ENV/10 ze dne 08.06.2010 a č.j. 1608/560/11 61511/ENV/11 ze dne 19.09.2011 (č.j. OBÚ SBS/01927/2012/OBÚ-01) – tato jsou souhlasná bez podmínek.

V předmětném řízení nebyla řešena problematika vytváření finančních rezerv na důlní škody, vzhledem ke skutečnosti, že toto bylo OBÚ v Brně schváleno v předchozí době rozhodnutím č.j. 03054/2008/01/002 ze dne 17.06.2008.

V řízení nebyly zjištěny žádné skutečnosti, pro které by nebylo možno předmětnou hornickou činnost povolit.


Při dodržení platných horních a souvisejících předpisů, projektové dokumentace pro danou hornickou činnost a podmínek tohoto rozhodnutí, jsou vytvořeny nezbytné předpoklady k zajištění bezpečnosti provozu, dodržování horních a souvisejících předpisů a ostatních právem chráněných zájmů. Proto bylo rozhodnuto tak, jak je výše uvedeno.

Zákonem stanovený správní poplatek v celkové výši [REDAKCE], (dle zák. č. 634/2004 Sb. o správních poplatcích, ve znění pozdějších předpisů), byl uhrazen spolu se žádostí, a to kolkovými známkami v celkové uvedené hodnotě t. j. [REDAKCE] přiloženými k předmětné žádosti a následně vylepenými na originál tohoto rozhodnutí.

Organizaci se v příloze vrací jedno vyhotovení projektové dokumentace (přiložené k předmětné žádosti organizace) s názvem „Plán těžby (dobývání) ložiska ropy a hořlavého zemního plynu Mutěnice 8 a realizace těžebního průzkumu vrtem Mutěnice 13 v DP Hodonín VII, včetně žádosti o schválení tvorby rezerv na sanaci a rekultivaci“ ze dne 12.02.2012 (č.j. OBÚ SBS/01927/2012/OBÚ-01), opatřené povolovací doložkou OBÚ.

Poučení o opravném prostředku:

Proti tomuto rozhodnutí může účastník řízení podle § 81 a následných správního řádu podat odvolání ve lhůtě 15 dnů ode dne jeho oznámení, podáním u správního orgánu, který je vydal. Odvolání musí mít náležitosti uvedené v § 37 odst. 2 a § 82 odst. 2 správního řádu.



Příloha:

Plán těžby (dobývání) ložiska ropy a hořlavého zemního plynu Mutěnice 8 a realizace těžebního průzkumu vrtem Mutěnice 13 v DP Hodonín VII, včetně žádosti o schválení tvorby rezerv na sanaci a rekultivaci ze dne 12.02.2012 (č.j. OBÚ SBS/01927/2012/OBÚ-01), opatřený povolovací doložkou OBÚ.

Rozdělovník:

A) Účastníci řízení:

1. MND a.s., Úprkova 807/6, 695 01 Hodonín, IČ: 28483006;
2. Lesy České republiky, s.p., Lesní správa Strážnice, se sídlem ve Strážnici, Zámek 673, 696 62 Strážnice, IČ: 42196451;
3. Město Hodonín, Masarykovo nám. 1, 695 35 Hodonín, IČ: 00284891.

B) Dotčené orgány státní správy (po nabytí právní moci):

1. Ministerstvo životního prostředí ČR – odbor výkonu státní správy VII., Mezírka 1, 602 00 Brno;
2. Krajský úřad Jihomoravského kraje, Odbor životního prostředí, Žerotínovo nám.3/5, 601 82 Brno;
3. Městský úřad Hodonín, odbor životního prostředí, Národní třída 25/373, 695 01 Hodonín;
4. Krajská hygienická stanice Jihomoravského kraje, Územní pracoviště Hodonín, Plucárna 1a, 695 26 Hodoníně.



Toto rozhodnutí nabylo
právní moci dne... 16.2.2018
je vykonatelné dne... 16.2.2018
Obvodní báňský úřad pro území krajů
Jihomoravského a Zlínského
dne... 1.3.2018



OBVODNÍ BÁŇSKÝ ÚŘAD PRO ÚZEMÍ KRAJŮ JIHMORAVSKÉHO A ZLÍNSKÉHO

č.j. SBS 01465/2018/OBÚ-01/1

poř. č. 1959

vydává pro

MND a.s.

Hodonín, Úprkova 807/6, PSČ 695 01

IČ: 284 83 006

podle § 5 odst. 2 zák. č. 61/1988 Sb., o hornické činnosti výbušninách a o státní báňské správě, v platném znění (dále jen zákona č. 61/1988 Sb.), na základě splnění podmínek stanovených obecně závaznými právními předpisy pro výkon požadovaného předmětu činnosti, ve znění pozdějších předpisů,

OPRÁVNĚNÍ

k hornické činnosti a projektování objektů a zařízení pro hornickou činnost a k projektování, provádění a vyhodnocování geologických prací

v rozsahu podle § 2 zákona č. 61/1988 Sb., písm.:

- a) vyhledávání a průzkum ložisek vyhrazených nerostů,
- b) otvírka, příprava a dobývání výhradních ložisek,
- c) zřizování, zajišťování a likvidace důlních děl a lomů,
- d) úprava a zušlechťování nerostů prováděné v souvislosti s jejich dobýváním,
- e) zřizování a provozování odvalů, výsypek a odkališť při činnostech uvedených v písmenech a) až d),
- f) zvláštní zásahy do zemské kůry,
- g) zajišťování a likvidace starých důlních děl,
- h) báňská záchranná služba,
- i) důlně měřická činnost,

k činnosti prováděné hornickým způsobem

a projektování objektů a zařízení pro činnost prováděnou hornickým způsobem

v rozsahu podle § 3 zákona č. 61/1988 Sb., písm.:

- f) vrtání vrtů s délkou nad 30 m pro jiné účely než k činností uvedeným v § 2 a 3.

Odborné vedení organizace: je uvedeno v příloze, která je nedílnou součástí tohoto oprávnění.

Oprávnění, poř. č. 1959, vydané pod č.j. SBS 01465/2018/OBÚ-01/1 dne 29.1.2018, nahrazuje dříve vydané oprávnění Obvodním báňským úřadem pro území krajů Jihomoravského a Zlínského, ev.č. 1940, vydané pod č.j. SBS 23402/2017/OBU-01/1 dne 18.7.2017 z důvodu změn.

Odůvodnění:

Na základě žádosti organizace MND a.s., doručené dne 12.1.2018, evidované pod č.j. SBS 01465/2018. Předmětem žádosti je změna oprávnění k hornické činnosti a činnosti prováděné hornickým způsobem. Organizace vyhověla všem požadavkům uvedeným v § 1 vyhl. č. 15/1995 Sb., o oprávnění k hornické činnosti a činnosti prováděné hornickým způsobem, jakož i k projektování objektů a zařízení, která jsou součástí této činnosti.

Poučení o odvolání:

Proti tomuto rozhodnutí se lze odvolat podle § 81 a násl. zákona č. 500/2004 Sb., správní řád, k Českému báňskému úřadu v Praze prostřednictvím Obvodního báňského úřadu pro území krajů Jihomoravského a Zlínského do 15-ti dnů ode dne doručení tohoto rozhodnutí.

V Brně dne 29.1.2018

č.j. SBS 01465/2018/OBÚ-

MND a.s.

Hodonín, Úprkova 807/6, PSČ 695 01
IČ: 284 83 006

Odborné vedení organizace:

████████████████████

██

osvědčení:

závodní § 2 a),b),c),d),e),f),g), § 3e),f),h) vydané Obvodním báňským úřadem v Brně pod ev. č. 0403
báňský projektant § 2 b),c),d),e),f),g), § 3e),f),h) vydané Obvodním báňským úřadem v Brně pod ev.
č. 0471

████████████████████

██

osvědčení:

závodní § 2 a),b),c),d),f), § 3 f) vydané Obvodním báňským úřadem v Brně pod ev. č. 0020
báňský projektant § 2 a),b),c),d),e),f),g), § 3f) vydané Obvodním báňským úřadem v Brně pod ev. č.
0631

████████████████████

██

osvědčení:

závodní § 2 a),b),c),d),f),g), § 3 f),g),h) vydané Obvodním báňským úřadem v Brně pod ev. č. 0032
báňský projektant § 2 b),c),d),e),f),g), § 3f) vydané Obvodním báňským úřadem v Brně pod ev. č.
0033

████████████████████

██

osvědčení:

závodní § 2 a),b),c),d),e),f), § 3 f) vydané Obvodním báňským úřadem v Brně pod ev. č. 0030
báňský projektant § 2 a),b),c),d),f),g), § 3a),f),h) vydané Obvodním báňským úřadem v Brně pod ev.
č. 0595

Osvědčení k projektování, provádění a vyhodnocování geologických prací v oboru ložisková geologie,
vydané Ministerstvem životního prostředí České republiky dne 2.10.2003, č.j. 72/660/13442/03,
poř.č.1753/2003

████████████████████

██

osvědčení:

závodní § 2 a),b),c),d),e),f),g) § 3 f) vydané Obvodním báňským úřadem v Brně pod ev. č. 0357
báňský projektant § 2b),c),d),f) vydané Obvodním báňským úřadem v Brně pod ev. č. 0039

████████████████████

██

osvědčení:

závodní § 2 a),b),c),d),e),f),g), § 3 f) vydané Obvodním báňským úřadem v Brně pod ev. č. 0780
báňský projektant § 2b),d),f), § 3 f) vydané Obvodním báňským úřadem v Brně pod ev. č. 0022

[REDACTED]
[REDACTED]
osvědčení:

Závodní § 2 a),b),c),d),e),f),g), § 3 f), vydané Obvodním báňským úřadem v Brně pod ev. č. 0666
Báňský projektant § 2a),b),c),d),e),f),g), § 3f) vydané Obvodním báňským úřadem v Brně pod ev. č. 0667

ředitel HBZS - protokol Českého báňského úřadu v Praze čj. SBS/27946/2013/ČBÚ-21 ze dne 4.11.2013

I [REDACTED]
[REDACTED]

osvědčení:

Závodní § 2 a),b),c),d),e),f), g) § 3 f) vydané Obvodním báňským úřadem v Brně pod ev. č. 0701
Báňský projektant § 2,a),b), c),d),e),f),g), § 3f) vydané Obvodním báňským úřadem v Brně pod ev. č. 0700

[REDACTED]
[REDACTED]
osvědčení:

Závodní § 2 a),b),c),d),e),f),g), § 3 f),g),h) vydané Obvodním báňským úřadem v Brně pod ev. č. 0186
Báňský projektant § 2 a),b),c),d),e),f),g), § 3f) vydané Obvodním báňským úřadem v Brně pod ev. č. 0618

[REDACTED]
[REDACTED]
osvědčení:

Závodní § 2 a),b),c),d),e),f),g), § 3 f) vydané Obvodním báňským úřadem v Brně pod ev. č. 0662
Báňský projektant § 2 a),b),c),d),e),f),g), § 3f) vydané Obvodním báňským úřadem v Brně pod ev. č. 0663

[REDACTED]
[REDACTED]
Závodní § 2 a),b),c),d),e),f), g), § 3 f), g),h), vydané Obvodním báňským úřadem v Brně pod ev. č. 0411

Báňský projektant § 2,a),b),c),d),f),g), § 3f) vydané Obvodním báňským úřadem v Brně pod ev. č. 0035

[REDACTED]
[REDACTED]
osvědčení:

Závodní § 2 a),b),c),d),e),f), § 3 f) vydané Obvodním báňským úřadem v Brně pod ev. č. 0539
Báňský projektant § 2 b),c),d),f),g), § 3f) vydané Obvodním báňským úřadem v Brně pod ev. č. 0212

[REDACTED]
[REDACTED]
osvědčení:

Hlavní důlní měřič ev. č. 0174 č.j. 4773/94, vydané Českým báňským úřadem v Praze

P [REDACTED]
[REDACTED]

osvědčení:

Projektant instalací elektrických zařízení pro hornickou činnost § 2 a),b),c),d),e),f),g), § 3 f), vydané Obvodním báňským úřadem v Brně pod ev. č. 0311, pro napětí E0, skupiny C4, C7, C8, dle přílohy č.1 vyhl. č.75/2002 Sb.

[REDAKCE]
[REDAKCE]
osvědčení:

Projektant strojního vybavení § 2 a),b),c),d),e),f), § 3f) vydané Obvodním báňským úřadem v Brně pod ev. č. 0036

[REDAKCE]
[REDAKCE]
osvědčení:

Projektant strojního vybavení § 2 a),b),c),d),f), § 3f) vydané Obvodním báňským úřadem v Brně pod ev. č. 0029

[REDAKCE]
[REDAKCE]
Osvědčení k projektování, provádění a vyhodnocování geologických prací v oboru ložisková geologie, vydané Ministerstvem životního prostředí České republiky ze dne 2.10.2003, č.j. 65/660/13436/2003, poř.č.1755/2003

[REDAKCE]
[REDAKCE]
Osvědčení k projektování, provádění a vyhodnocování geologických prací v oboru ložisková geologie, vydané Ministerstvem životního prostředí České republiky ze dne 2.10.2003, č.j. 3808/630/232882/00, poř.č.1243/2001

[REDAKCE]
[REDAKCE]
Osvědčení k projektování, provádění a vyhodnocování geologických prací v oboru ložisková geologie, vydané Ministerstvem životního prostředí České republiky ze dne 2.10.2003, č.j. 1037/660/2836/ENV/08, poř. č. 2086/2009

[REDAKCE]
[REDAKCE]
Osvědčení k projektování, provádění a vyhodnocování geologických prací v oboru ložisková geologie, vydané Ministerstvem životního prostředí České republiky ze dne 14.1.2016, č.j. 1832/660/79175/ENV/15, poř. č. 2295/2016

I [REDAKCE]
[REDAKCE]
osvědčení:

Závodní § 2 a),b),c),d),e),f), § 3 f) vydané Obvodním báňským úřadem pro území krajů Jihomoravského a Zlínského pod ev. č. 0851.

Báňský projektant § 2 a),b),c),d),e),f), § 3 f) vydané Obvodním báňským úřadem pro území krajů Jihomoravského a Zlínského pod ev. č. 0852.

V Brně dne 29.1.2018

č.j. SBS 01465/2018/OBÚ-01/



Plná moc

Společnost **MND a.s.**, se sídlem Hodonín, Úprkova 807/6, PSČ 695 01, Česká republika, IČ: 28483006, zapsaná v obchodním rejstříku u Krajského soudu v Brně, sp. zn. B 6209 (dále jen „**Zmocnitel**“ či „**Společnost**“), zastoupená níže uvedenými členy představenstva,

zplnomocňuje tímto zaměstnance Společnosti:

(dále jen „**Zmocněnec**“),

adresa pro doručování: MND a.s., Hodonín, Úprkova 807/6, PSČ 695 01, Česká republika,

takto:

I.

Zmocněnec je v rámci výkonu je v rámci výkonu práce pro Zmocnitele na pozici „**Generální ředitel**“ Společnosti oprávněn samostatně jednat jménem Zmocnitele a zastupovat Zmocnitele vůči všem institucím, orgánům organizací, fyzickým osobám či jiným třetím osobám, zejména pak vůči orgánům státní správy a samosprávy, soudním a rozhodčím orgánům, vůči orgánům činným v trestním řízení, dále vůči bankám či jiným finančním institucím, apod.

Zmocněnec je rovněž oprávněn samostatně jednat jménem Zmocnitele v jakékoli záležitosti i v případech, že je pro takové jednání zákonem vyžadována zvláštní plná moc (zejména, nikoli však pouze, podle § 84 notářského řádu, apod., případně podle jakýchkoli ustanovení zákona č. 89/2012 Sb., občanského zákoníku či zákona č. 90/2012 Sb., o obchodních korporacích).

Zmocněnec je samostatně oprávněn zejména:

- a) podepisovat prohlášení, smlouvy, dohody, či jakékoli jiné dokumenty jménem Zmocnitele, za podmínky, že hodnota plnění, které je předmětem těchto dokumentů, nepřesahuje _____ (bez DPH) resp. ekvivalentu v jiné měně;
- b) zřizovat, rušit bankovní účty společnosti a podepisovat bankovní dokumenty vztahující se k těmto právním jednáním;

Power of Attorney

Company **MND a.s.**, with its registered office in Hodonín, Úprkova 807/6, Postal Code 695 01, the Czech Republic, Identification No.: 28483006, registered in the Commercial Register kept with the Regional Court in Brno, Reg. No. B 6209, (hereinafter referred to as “**Principal**” or “**Company**”), represented by the below mentioned members of the Board of Directors,

hereby authorizes the employee of the Company:

(hereinafter the “**Attorney**”),

Delivery address: MND a.s., Hodonín, Úprkova 807/6, Postal Code 695 01, the Czech Republic,

as follows:

I.

The Attorney acting as an employee of the Principal in the position of Company’s **General Manager** (CEO), entitled to individually act on behalf of the Principal and represent the Principal towards all institutions, authorities, organizations, individuals or other third parties, especially to state and local governmental bodies, to judicial and arbitral bodies, to law enforcement authority management, as well as to banks and other financial institutions, etc.

The Attorney is also entitled to individually act on behalf of the Company in all and any affairs even when a special power of attorney is required for these acts by the law (in particular, but without limitation, under Sect. 84 of the Notary Rules Act, etc., eventually under any provisions of the Act No. 89/2012 Coll., the Civil Code or Act No. 90/2012 Coll., on business corporations).

The Attorney is individually authorized, in particular, to:

- a) sign, on behalf of the Principal, declarations, contracts, agreements or other documents, provided that the value of the transaction which is the object of these documents does not exceed CZK _____ (excluding VAT), resp. equivalent in other currency;
- b) establish, discontinue or otherwise dispose of the Company’s bank accounts and sign bank documents relating to such acts;

- c) podepisovat jakékoli smluvní či jiné právní akty nebo činit i jiná jednání v rámci pracovněprávních vztahů;
- d) podávat návrhy a žádosti k soudům, správním orgánům či rozhodčím orgánům, přijímat doručované písemnosti;
- e) vzdávat se práv, nároků či plnění, je-li to v zájmu Zmocnitele;
- f) vykonávat práva a povinnosti, jež pro Zmocnitele vyplývají z držení akcií či jiných majetkových účastí.

- c) sign any contractual or other legal acts or take other actions as part of employment relationships;
- d) submit proposals and applications to the courts, administrative authorities or arbitration authorities and to accept registered documents;
- e) waiving rights, claims or performance when in the interest of the Principal;
- f) execute rights and obligations that arise to the Company from holding shares or other equity.

Zmocněnec není oprávněn uzavírat smlouvy, dohody, či jiné dokumenty v níže uvedených záležitostech, které jsou vyhrazeny představenstvu Společnosti, přesahuje-li jejich hodnota plnění [redacted] (bez DPH) resp. ekvivalentu v jiné měně:

- uzavírání a podepisování úvěrových smluv,
- uzavírání a podepisování smluv o sponzoringu, darování, grantu či jiné formě podpory,
- uzavírání a podepisování dohod o narovnání, vypořádání či obdobných,
- uzavírání a podepisování smluv o postoupení pohledávky či převodu práva,
- uzavírání a podepisování dohod o obchodním zastoupení či obdobné spolupráci,

(dále jen „Vyhrazené záležitosti“).

II.

Nad rámec samostatného zmocnění, jak je uvedeno výše v článku I., je Zmocněnec dále oprávněn, avšak pouze vždy společně s jedním z následujících zaměstnanců Společnosti:

[i] [redacted]
[redacted]
[redacted]

[ii] [redacted]
[redacted]
[redacted];

podepisovat prohlášení, smlouvy, dohody, či jiné dokumenty jménem Zmocnitele, za podmínky, že hodnota plnění, které je předmětem těchto dokumentů, nepřesahuje [redacted] (bez DPH) resp. ekvivalentu v jiné měně.

Toto oprávnění se netýká jednání ve Vyhrazených záležitostech, jak jsou definovány výše.

The Attorney is not entitled to sign contracts, agreements or other documents in the following affairs, which are reserved to Company's Board of Directors, if the transaction value exceeds [redacted] (excluding VAT), resp. equivalent in other currency:

- signing of credit / loan agreements,
- signing of agreements on sponsorship, donation, grant or similar form of support,
- signing of agreements on settlement, composition or similar,
- signing of agreements on assignment of receivable or transfer of right,
- signing of agreements on dealership or similar partnership,

(hereinafter the “Reserved Affairs”)

II.

In addition to individual authorization of the Attorney as stated in Clause I. above, the Attorney is further authorized, but only always together with one of the following employees of the Company:

[i] [redacted]
[redacted]
[redacted]

[ii] [redacted]
[redacted]
[redacted];

to sign on behalf of the Principal a declarations, contracts, agreements or other documents, provided that the value of the transaction which is object of these documents does not exceed CZK [redacted] (excluding VAT), resp. equivalent in other currency.

This authorization does not relate to acting in the Reserved Affairs, as defined here above.

III.

Zmocněnec je oprávněn, ve výše uvedeném rozsahu nebo pouze k určitému jednání, udělit písemnou plnou moc jiné fyzické osobě, aby místo něho jednala za Zmocnitele, za podmínky, že hodnota případného plnění nepřesáhne [REDACTED] (bez DPH) resp. ekvivalentu v jiné měně.


Pro vyloučení pochybností, není-li výslovně vyžadováno jednání společně s další osobou, je Zmocněnec v rámci tohoto zmocnění oprávněn jednat samostatně.

Toto zplnomocnění se řídí českým právem. V případě rozporů mezi českou a anglickou jazykovou verzí je rozhodující česká verze.


Toto zplnomocnění je uděleno na dobu určitou a zaniká [i] dnem 31. ledna 2020, nebo [ii] dnem skončení pracovního poměru Zmocněnce ke Společnosti, anebo [iii] změnou pracovního zařazení Zmocněnce u Společnosti; podle toho, co nastane dříve. Tímto zplnomocněním se rovněž nahrazují veškerá dřívější zplnomocnění udělená Společností Zmocněnci stejného či obdobného obsahu.

V Praze, dne 1. února 2019

za MND a.s.



Toto zplnomocnění v plném rozsahu přijímám.
/ I accept this Power of Attorney in the full extent.



III.

The Attorney is also authorized, in the above range or only to a particular act, to issue a written power of attorney to another person to represent the Principal on his behalf, but on condition that the eventual value of such transaction does not exceed CZK [REDACTED] (excluding VAT), resp. equivalent in other currency.



To avoid any doubts, within this empowering the Attorney is authorized to act separately unless acting together with another person is required explicitly.

This authorization is governed by the Czech laws. In the event of any discrepancies between the Czech and English language versions hereof, the Czech version shall prevail.

This Power of Attorney is being granted for a time-limited period and expires [i] on 31st January, 2020, or [ii] on the day of termination of Attorney's employment with the Principal, or [iii] by the change of the Attorney's working position at the Principal; whatever occurs first. By this Power of Attorney all and any previous authorizations with the same or similar object granted by the Principal to the Attorney are replaced.

In Prague, dated 1st February, 2019

On behalf of MND a.s.



Ověření – Legalizace

Běžné číslo ověřovací knihy OII: 139 /2019

Ověřuji, že: [REDACTED]

datum nar. [REDACTED]

bytem: [REDACTED]

jehož totožnost byla prokázána platným úředním
průkazem, tuto listinu přede mnou vlastnoručně
podepsal.-----

V Praze, dne: 1. 2. 2019



Ověření – Legalizace

Běžné číslo ověřovací knihy OII: 162 /2019

Ověřuji, že: [REDACTED]n

datum nar. [REDACTED]7

bytem: [REDACTED]

jehož totožnost byla prokázána platným úředním
průkazem, tuto listinu přede mnou vlastnoručně
podepsal.-----

V Praze, dne: 1. 2. 2019

