

Královéhradeckého kraje pod č. j.: ZK/8/434/2009 správcem komunikace, kterou je silnice číslo **III/30414** v katastrálním území Běloves a obci Náchod, v okrese Náchod.

V souladu s ustanovením § 3, odst. 3, zákona č. 13/1997 Sb., o pozemních komunikacích, ve znění pozdějších předpisů, se smluvní strany dohodly, že silnice č. III/30414 v okrese Náchod bude přeřazena ze silniční sítě ve vlastnictví Královéhradeckého kraje do sítě místních komunikací ve vlastnictví města Náchod.

Silnice svým charakterem splňuje, a předcházející společná ujednání to potvrdila, požadavky na kategorii místní komunikace ve vlastnictví města.

II.

Předmět smlouvy

Předmětem této smlouvy o smlouvě budoucí darovací je stavba silnice **III/30414**, včetně součástí a příslušenství v k.ú. Běloves a obci Náchod, v okrese Náchod, od křižovatky se silnicí I/33 (UB 0433 A 135) provozní staničení od 0,000 km, po křižovatku se silnicí II/303 (UB 0433 A 136), provozní staničení 0,150 km, v celkové délce **0,150 km** (dále též jen „komunikace“).

Zpevněný povrch komunikace tvoří živičný kryt.

III.

Pozemky

Vlastní stavba silničního tělesa silnice **III/30414** se nachází na pozemkových parcelách zapsaných na LV 373 u Katastrálního úřadu pro Královéhradecký kraj, Katastrální pracoviště Náchod, pro katastrální území Běloves a obec Náchod, okres Náchod, podle KN a to:

<i>Parcela:</i>	<i>Výměra m²:</i>	<i>LV:</i>	<i>Druh pozemku - způsob využití</i>
623/21	69 m²	373	ostatní plocha - ostatní komunikace
643/2	585 m²	373	ostatní plocha - silnice
643/9	51 m²	373	ostatní plocha - silnice

Pozemkové parcely pod předávanou silnicí III/30414 jsou ve vlastnictví Královéhradeckého kraje a budou předmětem bezúplatného převodu do vlastnictví budoucího obdarovaného samostatnou darovací smlouvou.

IV.

Hodnota stavby

Pořizovací hodnota byla stanovena podle účetní evidence Správy silnic Královéhradeckého kraje, příspěvkové organizace (karta hmotného a nehmotného majetku v příloze).

Pořizovací hodnota převáděné stavby silnice č. **III/30414** činí: **1.368.477,07 Kč**

(Slovy: jedenmiliontřistašedesátosmtisícčtyřístasedmdesátšedmkorun českých sedm haléřů)

V.

Budoucí dárci si vyhrazuje k tíži budoucího obdarovaného zákaz zcizení převáděné nemovitosti, které se zřizuje bezúplatně mezi stranami na dobu 10 let ode dne podpisu darovací smlouvy. Budoucí obdarovaný může předmět daru zcizit pouze po předchozím písemném souhlasu budoucího dárci.

VI.

Převedení

Po vyřazení komunikace ze silniční sítě Královéhradeckého kraje, rozhodnutím příslušného silničního správního úřadu, bude stavba silnice III/30414, specifikovaná v čl. II. této smlouvy, bezúplatně převedena darovací smlouvou na město Náchod.

Budoucí dárce se zavazuje nejpozději do 90 dnů ode dne nabytí právní moci rozhodnutí vydaného příslušným silničním správním úřadem, jímž dojde k vyřazení komunikace z kategorie „silnice“, uzavřít s budoucím obdarovaným darovací smlouvu, kterou komunikaci za podmínek stanovených touto smlouvou převede do vlastnictví budoucího obdarovaného.

Budoucí obdarovaný se zavazuje nejpozději do 90 dnů ode dne nabytí právní moci rozhodnutí vydaného příslušným silničním správním úřadem, jímž dojde k vyřazení komunikace z kategorie „silnice“, uzavřít s budoucím dárcem darovací smlouvu, kterou komunikaci za podmínek stanovených touto smlouvou přijme od budoucího dárce do svého vlastnictví.

VII.

Společná prohlášení

Budoucí dárce prohlašuje, že na stavbě předávané komunikace ani na pozemkových parcelách, na kterých se tato komunikace nachází, nevážnou žádná zástavní práva ani dluhy.

Současně budoucí dárce upozorňuje, že ke stavbě předávané komunikace, resp. k pozemkovým parcelám mohou být vázána věcná břemena vyplývající ze zákona č. 127/2005 Sb., o elektronických komunikacích, ve znění pozdějších předpisů, věcná břemena vyplývající z energetického zákona č. 458/2000 Sb., ve znění pozdějších předpisů, věcná břemena vyplývající ze smluv o omezení užívání nemovitosti nebo ze smluv o budoucích věcných břemenech.

Budoucí obdarovaný uvádí, že mu je předávaná komunikace dostatečně známa, a zavazuje se uzavřít darovací smlouvu dle čl. VI. i s vědomím případné existence věcných břemen dle předchozího odstavce. Zároveň budoucí obdarovaný **nepožaduje** před uzavřením darovací smlouvy a převzetím komunikace provést žádná opatření ani úpravy komunikace.

Uzavření této smlouvy bylo schváleno usnesením Zastupitelstva města Náchod č. 6 ze dne 22. června 2015 a usnesením Zastupitelstva Královéhradeckého kraje č. ZK/31/2260/2016 ze dne 12. září 2016. Výzvu k uzavření darovací smlouvy je oprávněna učinit kterákoli ze smluvních stran.

Budoucí dárce prohlašuje, že až do podpisu darovací smlouvy, tj. do doby převodu vlastnického práva k dotčené komunikaci, je stále správcem uvedené silnice, se všemi právy a povinnostmi k nim (§ 3, odst. 3 zákona č. 13/1997 Sb., o pozemních komunikacích, ve znění pozdějších předpisů).

VIII.

Smluvní strany berou na vědomí, že tato smlouva podléhá podmínkám a omezením dle zákona č. 340/2015 Sb., o zvláštních podmínkách účinnosti některých smluv, uveřejňování těchto smluv a o registru smluv. Tato smlouva nabývá platnosti podpisem smluvních stran a účinnosti jejím uveřejněním Ministerstvem vnitra České republiky prostřednictvím registru smluv. Ke splnění povinnosti uveřejnit tuto smlouvu zákonem stanoveným způsobem se zavazuje budoucí dárce.

IX.

Závěrečná ustanovení

Tato smlouva o smlouvě budoucí darovací je vyhotovena v **pěti** stejnopisech s platností originálu, přičemž po podpisu oběma smluvními stranami jeden obdrží budoucí obdarovaný, jeden stejnopis

Královéhradecký kraj, jeden bude předložen Silničnímu správnímu úřadu k zahájení správního řízení na vyřazení ze silniční sítě Královéhradeckého kraje a dva stejnopisy obdrží správce komunikace - Správa silnic Královéhradeckého kraje, příspěvková organizace.

Účastníci této smlouvy prohlašují, že si tuto smlouvu před podpisem přečetli, porozuměli jejímu obsahu, s obsahem souhlasí, že smlouva byla sepsána dle jejich pravé a svobodné vůle, prosté omylu a tísně, a že nebyla uzavřena za nápadně nevýhodných podmínek. Na důkaz toho k ní připojují své vlastnoruční podpisy.


Přílohy

1. Kopie katastrální mapy	1 list
2. Výpis z LV 373	1 list
3. Kopie silniční mapy	1 list
4. Karta hmotného a nehmotného majetku	4 listy
5. Usnesení Zastupitelstva města Náchod	3 listy
6. Usnesení Zastupitelstva Královéhradeckého kraje	1 list
7. Doložka Krajského úřadu Královéhradeckého kraje o splnění podmínek platnosti právního úkonu dle zák. č. 129/2000 Sb., o krajích ve znění pozd. předpisů	1 list


Celkem	12 listů

V Hradci Králové dne: **09. 12. 2016**
budoucí dárce
Královéhradecký kraj:

V Náchodě dne: **14. 10. 2016**
budoucí obdarovaný
Město Náchod:


zast./Bc. Lubomír FRANČ
hejtman Královéhradeckého kraje

Královéhradecký kraj
se sídlem v
Hradci Králové
15


zast. Jan BIRKE
starosta města Náchod

Město Náchod
Mladá škola, Náchodská 40
547 01 NÁCHOD

VÝPIS Z KATASTRU NEMOVITOSTÍ

prokazující stav evidovaný k datu 16.11.2016 13:50:24

Okres: CZ0523 Náchod

Obec: 573868 Náchod

kat.území: 701301 Běloves

List vlastnictví: 373

V kat. území jsou pozemky vedeny ve dvou číselných řadách (St. = stavební parcela)

A Vlastník, jiný oprávněný	Identifikátor	Podíl
<i>Vlastnické právo</i>		
Královéhradecký kraj, Pivovarské náměstí 1245/2, 50003 Hradec Králové	70889546	
<i>Hospodaření se svěřeným majetkem kraje</i>		
Správa silnic Královéhradeckého kraje, Kutnohorská 59/23, Plačice, 50004 Hradec Králové	70947996	

ČÁSTEČNÝ VÝPIS

B Nemovitosti				
<i>Pozemky</i>				
<i>Parcela</i>	<i>Výměra[m2]</i>	<i>Druh pozemku</i>	<i>Způsob využití</i>	<i>Způsob ochrany</i>
623/21	69	ostatní plocha	ostatní komunikace	vnitř.lázeň.území, ložis.slatin a rašeliny, ochr.pásmo 1.st.
643/2	585	ostatní plocha	silnice	vnitř.lázeň.území, ložis.slatin a rašeliny, ochr.pásmo 1.st.
643/9	51	ostatní plocha	silnice	vnitř.lázeň.území, ložis.slatin a rašeliny, ochr.pásmo 1.st.

B1 *Jiná práva - Bez zápisu*

C *Omezení vlastnického práva - Bez zápisu*

D *Jiné zápisy - Bez zápisu*

Plomby a upozornění - Bez zápisu

E *Nabývací tituly a jiné podklady zápisu*

Listina

- o Rozhodnutí o přechodu nemovitostí do vlast.krajů (zák.č.157/2000 Sb.) Ministerstva dopravy a spojů -3796/2001 ze dne 10.09.2001.

Z-2411/2002-605

Pro: Královéhradecký kraj, Pivovarské náměstí 1245/2, 50003 Hradec Králové RČ/IČO: 70889546

- o Zřizovací listina rozpočtové či příspěvkové organizace č.j. 20184-DS/2009 ze dne 10.09.2009.

Z-18052/2009-605

Pro: Správa silnic Královéhradeckého kraje, Kutnohorská 59/23, Plačice, 50004 Hradec Králové RČ/IČO: 70947996

F *Vztah bonitovaných půdně ekologických jednotek (BPEJ) k parcelám - Bez zápisu*

VÝPIS Z KATASTRU NEMOVITOSTÍ

prokazující stav evidovaný k datu 16.11.2016 13:50:24

Okres: CZ0523 Náchod

Obec: 573868 Náchod

Kat.území: 701301 Běloves

List vlastnictví: 373

V kat. území jsou pozemky vedeny ve dvou číselných řadách (St. = stavební parcela)

Nemovitosti jsou v územním obvodu, ve kterém vykonává státní správu katastru nemovitostí ČR:
Katastrální úřad pro Královéhradecký kraj, Katastrální pracoviště Náchod, kód: 605.

Vyhotovil:

Vyhotoveno: 16.11.2016 13:50:25

Katastrální úřad pro Královéhradecký kraj, Katastrální pracoviště Náchod

Podpis, razítko:

Řízení PÚ: 3487/2016



OSVOBOZENO OD SPRÁVNÍCH POPLATKŮ

Vyhotoveno pro PPKHK
č. j. PUSPKHK/12545/16/PO

Obj: 3. 77/2016

Karta hmotného a nehmotného majetku

Jednotné číslo karty: 1944

OS	Inv. číslo	Název	Typ	SKP	Kategorie
40	300550	III/30414	silnice	462311	21.11.12
Umístění:		NS: 08320		100,00%	
Třída: 23		stavby silnice III.třídy		JU: 00000	
Vlast. vztah:		Os. číslo:			

Rok výroby	Výrobní číslo	Obest. prostor	Zastav. plocha	Obec	Země původu
			1296	Běloves	

Kupní cena: 1 368 477,07	Nakoupeno s daní: <input type="checkbox"/>	Vyřazená karta: <input type="checkbox"/>
Datum zařazení: 31.12.2012	Číslo dokladu:	Datum vyřazení:
Způsob pořízení:	Způsob vyřazení:	
Dodavatel:	Komu prodáno:	

Data platná k	Datum zařazení	Typ majetku
09/2015	31.12.2012	hmotný

Účetní odpisy				Daňové odpisy			
Úč. odpisová skupina	6	Změna vstupní ceny (+/-)	0,00	Daň. odpis. skupina	6	Změna vstupní ceny (+/-)	0,00
Způsob úč. odepisování	rovnoměrný	Vstupní cena	1 368 477,07	Druh odpisu	rovnoměrný	Vstupní cena	1 368 477,07
Počet úč. odpisů	720	Oprávk. k počátku roku	273 703,51	Tech. zhodnocení	0,00	Oprávk. k počátku roku	41 603,00
Zbývající úč. odpisy	568	Účetní odpis	1 901,00	Dotace	0,00	Vlastní odpisy	0,00
Životnost	0,00	Vlastní odpisy	0,00	Rok změny ceny		Oprávk. od počátku roku	27 644,00
MJ		Oprávk. od počátku roku	17 109,00	Počet daň. odpisů	2	Oprávk. celkem	69 247,00
Cena odpisu za 1MJ	0,00	Oprávk. celkem	290 812,51	Počet daň. odpisů s TZ	0	Zůstatková hodnota	1 299 230,07
Počet MJ k poč. roku	0,00	Zůstatková hodnota	1 077 664,56	Přeúšit daň. odpisy	<input type="checkbox"/>	Plán odpisů na rok	27 644,00
Počet MJ za měsíc	0,00	Požadovaný úč. zůstatek	0,00	1/2 daň. odpisu dle §26 odst. 7	<input type="checkbox"/>		
Počet MJ za rok	0,00	Požadovaný úč. zůst. %	0,00	Navýšení daň. odpisu dle §32 odst. 2a	0		
Import MJ z Dopravy	<input type="checkbox"/>	Plán odpisů na rok	22 812,00	Vlastní daň. odpisy	<input type="checkbox"/>	Důvod	
Vlastní úč. odpisy	<input type="checkbox"/>	Důvod					

Odpisy transferů							
Celkový transfer	Odpis k poč. roku	Odpis od poč. roku min.	Zůstatek k min.	Odpis transferu	Odpisy za rok	Celkový odpis	Zůstatek
0,00	0,00	0,00	0,00	0,00	0,00	0,00	0,00

Poznámka:

Popis:

INVENTÁRNÍ KARTA LINIOVÉ STAVBY

POPIS SILNIČNÍHO ÚSEKU

Číslo silnice podle pasportu: III/30414

Počáteční uzlový bod na tahu: 0433A135

Popis počátečního uzlového bodu: ze silnice I/33- v Bělovsi

Katastrální území: Běloves

Koncový uzlový bod úseku na tahu: 0433A136

Popis koncového uzlového bodu: do silnice II/303

Katastrální území: Běloves

Délka úseku (silnice) v metrech: 150

Plocha/cena dlážděného povrchu (v m²/Kč): 0 0Plocha/cena betonového povrchu (v m²/Kč): 0 0Plocha/cena živič-těž. povrchu (v m²/Kč): 0 0Plocha/cena živič-stř. povrchu (v m²/Kč): 1296 1368477,07Plocha/cena živič-leh. povrchu (v m²/Kč): 0 0

CELKEM PLOCHA /CENA VOZOVKY 1296 1368477,07

Odpisy

Rok	Úč. oprávk. k poč.	Úč. oprávk. rok	Úč. zůstatek	Daň. oprávk. poč.	Daň. odpis	Daň. zůstatek
2013	228 079,51	22 812,00	1 117 585,56	0,00	13 959,00	1 354 518,07
2014	250 891,51	22 812,00	1 094 773,56	13 959,00	27 644,00	1 326 874,07

Usnesení

z 6. zasedání zastupitelstva města Náchoda konaného dne 22. června 2015

I. Zastupitelstvo města p r o j e d n a l o

- a/ Majetkoprávní úkony obce
- b/ Obecně závaznou vyhlášku č. 1/2015, kterou se mění OZV č. 2/2011 o místním poplatku za užívání veřejného prostranství
- c/ Obecně závaznou vyhlášku č. 2/2015 o zákazu konzumace alkoholu na některých veřejných prostranstvích
- d/ Obecně závaznou vyhlášku č. 3/2015 o pravidlech pro pohyb psů na veřejných prostranstvích
- e/ Závěrečný účet 2014
- f/ Nápravná opatření
- g/ Podporu terénní práce 2015
- h/ Přerozdělení dotací a smlouvy o poskytnutí dotací z „Programu pro poskytování dotací z výnosu města z loterií a jiných podobných her právnickým a fyzickým osobám na podporu sportu“
- ch/ Přerozdělení dotací a smlouvy o poskytnutí dotací z „Programu pro poskytování dotací právnickým a fyzickým osobám na podporu sportu“
- i/ Rozpočtová opatření
- j/ Plán kontrolní činnosti KV ZM na rok 2015
- k/ Vyřazení dlouhodobého hmotného majetku a odpis pohledávek
- l/ Smlouvy o poskytnutí dotací
- m/ Zřizovací listiny PO města Náchoda
- n/ Převod Náchodské Prima sezóny, o. p. s. pod město Náchod
- o/ Volbu přísedící Okresního soudu v Náchodě

II. Zastupitelstvo města s c h v a l u j e

- a/ Převody a nabytí nemovitého majetku obce č. : 2557, 2764, 3171, 3290, 3575, 3593, 3625,
- b/ Podání žádosti o neinvestiční dotaci na „Podporu terénní práce 2015“ se spoluúčastí města ve výši 38% z celkového rozpočtu projektu, což činí 249.342,32 Kč na dva terénní pracovníky
- c/ Návrh odboru kultury, sportu a CR na přerozdělení dotací z „Programu pro poskytování dotací z výnosu města z loterií a jiných podobných her právnickým a fyzickým osobám na podporu sportu“ na rok 2015
- d/ Smlouvy o poskytnutí dotace z rozpočtu města Náchoda č. SMF/103/2015, SMF/104/2015, SMF/106/2015 až SMF/109/2015, SMF/111/2015 a SMF/112/2015, SMF/115/2015 až SMF/117/2015, SMF/119/2015, SMF/121/2015 a SMF/122/2015, SMF/125/2015 a SMF/126/2015 a SMF/128/2015
- e/ Návrh odboru kultury, sportu a CR na přerozdělení dotací z „Programu pro poskytování dotací právnickým a fyzickým osobám na podporu sportu“ na rok 2015
- f/ Smlouvy o poskytnutí dotace z rozpočtu města Náchoda č. SMF/78/2015, SMF/80/2015 a SMF/81/2015, SMF/83/2015, SMF/86/2015 a SMF/87/2015, SMF/90/2015, SMF/94/2015, SMF/98/2015 až SMF/101/2015
- g/ Plán kontrolní činnosti KV ZM na rok 2015 dle návrhu
- h/ Vyřazení a fyzickou likvidaci dlouhodobého hmotného majetku v ceně nad 20.000 Kč/kus
- ch/ Vzdání se práva a promíjí (odpis) pohledávky v částce nad 20 000 Kč
- i/ Smlouvy o poskytnutí dotace z rozpočtu města Náchoda – podpora de minimis

č. SMF/74/2015 a SMF/75/2015

- j/ Poskytnutí dotace z rozpočtu města ve výši 400.000 Kč pro Římskokatolickou farnost-děkanství Náchod, IČ 66288428
- k/ Smlouvu o poskytnutí dotace z rozpočtu města Náchoda č. SMF/76/2015
- l/ Dodatek č. 2 ke Smlouvě č. SMF/19/2014 o poskytnutí dotace z rozpočtu města Náchoda - veřejná podpora de minimis
- m/ Dodatek č. 3 ke smlouvě č. SMF/3/2015 o plnění závazku veřejné služby obecného hospodářského zájmu
- n/ Dodatek č. 1 ke Smlouvě č. SMF/2/2015 o plnění závazku veřejné služby obecného hospodářského zájmu
- o/ Zřizovací listiny těchto příspěvkových organizací města Náchoda :
MŠ, Náchod, Alšova 952; MŠ, Náchod, Březinova 669; MŠ, Náchod, Havlíčkova 1848; MŠ, Náchod, Komenského 301; MŠ, Náchod, Myslbekova 4; MŠ, Náchod, Vančurova 1345; MŠ, Náchod, Vítkova 304; ZŠ, Náchod, Drtinovo náměstí 121; ZŠ, Náchod, Pavlišovská 55; ZŠ, Náchod, 1. Máje 365; ZŠ, Náchod, Komenského 425; ZŠ T.G. Masaryka Náchod, Bartoňova 1005; ZŠ Náchod-Plhov, Příkopy 1186; ZUŠ, Náchod, Tyršova 247; SVČ Děčko, Náchod, Zámecká 243; Kino Vesmír; Sportovní zařízení města Náchoda; MěSSS Marie
- q/ Bezúplatné postoupení zakladatelských práv Náchodské Prima sezóny, o. p. s., IČO 70805695, na město Náchod včetně převodu práv a povinností s tím spojených s účinností od 1. 1. 2016

III. Zastupitelstvo města r u š í

- a/ č. 2557 - své usnesení ze dne 15.12.2014 pod č. II. písm.c/ převody a nabytí nemovitého majetku, č. akce 2557, tj. o prodeji parcely č. 1069/17 v katastrálním území Náchod do vlastnictví [redacted] vč. zřízení věc. břemene
- b/ č. 2897 - usnesení přijaté dne 23.2.2009 pod č. II, písm. b/, č. akce 2897A a dále dne 22.9.2014 pod č. II. písm. d/, č. akce 2897
- c/ 3171 - část usnesení č. II. písm. c/, č. akce 3171 ze dne 20.2.2012, která se týká parcely č. 491/14 katastrální území Staré Město nad Metují
- d/ č. 3288 - usnesení přijaté dne 10.9.2012 pod č. usnesení II., písm. a/, č. akce 3288
- e/ č. 3290 - usnesení přijaté pod bodem II.písm. a/, č. akce 3290, ze dne 23.4.2012
- f/ č. 3295 - usnesení přijaté dne 10.9.2012 pod č. II. písm. a/, č. akce 3295

IV. Zastupitelstvo města z a m í t á

- a/ Převody nemovitého majetku obce č. : 3591, 3602, 3623,

V. Zastupitelstvo města v y d á v á

- a/ Obecně závaznou vyhlášku č. 1/2015, kterou se mění obecně závazná vyhláška č. 2/2011 o místním poplatku za užívání veřejného prostranství platná v území obvodu města Náchoda, ve znění obecně závazné vyhlášky č. 7/2011
- b/ Obecně závaznou vyhlášku č. 2/2015, o zákazu požívání alkoholu na některých veřejných prostranstvích
- c/ Obecně závaznou vyhlášku č. 3/2015, o pravidlech pro pohyb psů na veřejných prostranstvích

VI. Zastupitelstvo města s c h v a l u j e k závěrečnému účtu 2014

- 1) Zastupitelstvo schvaluje závěrečný účet města a souhlasí s celoročním hospodařením města za rok 2014 včetně zprávy o výsledku přezkoumání hospodaření města za rok 2014 s výhradou nedostatků uvedených ve zprávě

Městský úřad Náchod			Poř.č. 1
Návrh do ZM			
pro jednání ZM Náchod dne	22.6.2015	Odbor správy majetku a financování	Předkládá : [redacted]
			Zpracoval : [redacted]
Název zprávy	Majetkoprávní úkony		
Zpráva projednána s	[redacted]		
Zpráva projednána v RM dne	11.5.; 25.5.; 8.6.2015		
Za věcnou správnost odpovídá	[redacted]		

2557(Šo) – Zastupitelstvo města schválilo dne 15.12.2014, pod č. usnesení II. písm. c/ převody a nabytí nemovitého majetku, č. akce 2557, na základě výsledku výběrového řízení prodej parcely č.1069/17 v katastrálním území Náchod do vlastnictví pana [redacted] [redacted] za 1.260.500,- Kč s tím, že zde bude zřízeno bezúplatné věcné břemeno na vedení kanalizace ve prospěch vlastníka kanalizace.

Před podpisem kupní smlouvy žadatel od své žádosti odstoupil a zrušil ji.

Vzhledem k tomu, že v účetnictví města je počítáno s příjmem za prodej výše uvedeného pozemku v tzv. reálné hodnotě, která však není v dohledné době naplnitelná a komplikuje to účetnictví, navrhujeme toto usnesení zrušit s tím, že v případě změny situace bude opět tento případ předložen Radě města a Zastupitelstvu města k novému schválení.

Rada města doporučuje Zastupitelstvu města zrušit usnesení ze dne 15.12.2014, č. II. písm.c/ převody a nabytí nemovitého majetku č. akce 2557 o prodeji parcely č. 1069/17 v katastrálním území Náchod do vlastnictví [redacted] za 1.260.500,- Kč s tím, že zde bude zřízeno bezúplatné věcné břemeno na vedení kanalizace ve prospěch vlastníka kanalizace.

Návrh na usnesení

Zastupitelstvo města ruší své usnesení ze dne 15.12.2014, pod č. II. písm.c/ převody a nabytí nemovitého majetku, č. akce 2557, tj. o prodeji parcely č. 1069/17 v katastrálním území Náchod do vlastnictví [redacted] vč. zřízení věc. břemene.

2557(Šo) – [redacted] žádají o prodej pozemkové parcely 1069/17 o výměře 1029 m² v katastrálním území Náchod pro stavbu rodinného domu za uvedenou cenu.

Město Náchod nabízí k prodeji zbývající pozemky pro výstavbu rodinných domů v lokalitě nad náhodskou horní nemocnicí a MěŠSS Marie za cenu 1000,- Kč/m² zvýšenou o DPH 21% tj.1210,- Kč/m².

Záměr prodeje byl zveřejněn na úřední desce MěÚ Náchod od 3.10.2014 do 31.10.2014.

Jedná se o původní pozemek č. 1069-trvalý travní porost o výměře 6.736 m², z něhož podle geometrického plánu vznikly :

- **pozemková parcela č. 1069/15 o výměře 983 m²** **neprodána**
- **pozemková parcela č. 1069/16 o výměře 930 m²** -prodána
- **pozemková parcela č. 1069/17 o výměře 1029 m²** **neprodána**
- **pozemková parcela č. 1069/18 o výměře 1046 m²** - prodána
- **pozemková parcela č. 1069/19 o výměře 980 m²** - prodána

- pozemková parcela č. 1069/20 o výměře 974 m² neprodána
- vše v katastrálním území Náchod

Přes pozemkovou parcelu č. 1069/17 vede potrubí splaškové kanalizace pro připojení budoucí výstavby na výše položených parcelách, které jsou ve vlastnictví [REDAKCE] v „horní“ části této lokality. Kvůli poskytnuté dotaci na realizaci stavby kanalizace tato musí být min. 5 let ve vlastnictví města. Z tohoto důvodu je nutné ošetřit vedení kanalizace na tomto pozemku věcným břemenem.

Rada města doporučuje Zastupitelstvu města schválit prodej parcely č. 1069/17 v katastrálním území Náchod do vlastnictví [REDAKCE] za 1.029.000,- Kč + DPH 21% tj. 1.245.090,- Kč celkem s tím, že zde bude zřízeno bezúplatné věcné břemeno na vedení kanalizace ve prospěch města Náchoda.

Návrh na usnesení

Zastupitelstvo města schvaluje prodej parcely č. 1069/17 v katastrálním území Náchod do vlastnictví [REDAKCE] za 1.245.090,- Kč a schvaluje zřízení (přijetí práva) bezúplatného věcného břemene na vedení kanalizace v tomto pozemku ve prospěch města Náchoda.

2764(Šo)- pamětní deska o návštěvě T.G. Masaryka na Jizbici u Náchoda.

Vedení města dlouhodobě jedná s vlastníkem objektu čp. 14 Jizbice u Náchoda, která je součástí stavební parcely č. 11 v katastrálním území Jizbice u Náchoda, což je bývalá škola v této příměstské části obce, o opětovném umístění uvedené pamětní desky, která zde byla umístěna v období 1. republiky, ale byla posléze snesena a schována u místních občanů. Nyní je v držení města Náchoda.

Deska je z černého leštěného kamene o rozměrech 90x60 cm a je na ní text :

- T.G. Masaryk navštívil tuto školu 15. června 1901 -

Tento záměr byl projednáván již v r. 2008, kdy vlastníci objektu sdělili, že jsou ochotni umožnit umístění desky za podmínky - buď uzavření nájemního vztahu s ročním nájmem 15.000,- Kč nebo za jednorázovou úhradu 100.000,- Kč.

Rada města na tyto podmínky nepřistoupila a svým usnesením ze dne 1.4.2008, č. 44/1031/08 č. akce 2764 - tuto akci zrušila.

Nyní, po obnoveném jednání, vlastník čp. 14 pan [REDAKCE] souhlasí s umístěním desky na objektu ze strany od příchodu z místní komunikace vč. toho, že toto bude ošetřeno věcným břemenem za úplatu v dohodnuté výši 5.000,- Kč a převod do svého vlastnictví část cca 8 m² z pozemkové parcely č. 408/1- ostatní plocha, ostatní komunikace v katastrálním území Jizbice u Náchoda, která je zabrána průběhem oplocení objektu čp. 14 (na snímku označeno červeně).

Záměr převodu části parcely č. 408/1 byl zveřejněn na úřední desce MěÚ Náchod od 18.5.2015 do 8.6.2015. Na základě tohoto zveřejnění nebyly doručeny žádné podněty ani připomínky.

Předpoklad nákladů -cena břemene+pozemku 5.000,- Kč+1.600,-Kč, geometrický plán 6.000,- Kč, správní poplatky 1.200,- Kč, celkem cca 13.800,- Kč.

Rada města doporučuje Zastupitelstvu města schválit :

- převod části pozemkové parcely č. 408/1 v katastrálním území Jizbice u Náchoda o výměře cca 8 m² z vlastnictví města Náchoda do vlastnictví vlastníka objektu čp. 14, který je součástí stav. parcely č. 11 v katastrálním území Jizbice u Náchoda
- zřízení věcného břemene na dobu neurčitou ve prospěch města Náchoda spočívající v umístění pamětní desky o rozměru 90x60 cm o návštěvě T.G.Masaryka na Jizbici u Náchoda na zdi objektu čp. 14 Jizbice u Náchoda za jednorázovou úhradu 5.000,- Kč a k tomu převod části pozemku č. 408/1 v katastrálním území Jizbice u Náchoda do vlastnictví vlastníka čp. 14
- veškeré náklady spojené s převodem vč. správních poplatků hradí města Náchod

Návrh na usnesení :

Zastupitelstvo města schvaluje :

- darování části pozemkové parcely č. 408/1 v katastrálním území Jizbice u Náchoda o výměře cca 8 m² z vlastnictví města Náchoda do vlastnictví vlastníka stav. parcely č. 11 v katastrálním území Jizbice u Náchoda
- zřízení věcného břemene na dobu neurčitou ve prospěch města Náchoda spočívající v umístění pamětní desky o rozměru 90x60 cm o návštěvě T.G.Masaryka na Jizbici u Náchoda na zdi objektu čp. 14 Jizbice u Náchoda za jednorázovou úhradu 5.000,- Kč
- veškeré náklady spojené s převodem vč. správních poplatků hradí města Náchod

2897- dostavba sídliště u nemocnice (SUN)

Zastupitelstvo města Náchoda na svých jednáních dne 23.2.2009 pod usnesením č. II, písm.b/, č. akce 2897A, a dále dne 22.9.2014 pod usnesením č. II. písm. d/, č. akce 2897, schválilo prodej pozemků 2 x cca 640 m², tj. části pozemkové parcely č. 110/64 v k.ú. Staré Město nad Metují, pro výstavbu dvou bytových domů dle schváleného řešení výstavby obytných domů na sídlišti u nemocnice - domy D a E - celkem cca 36 bytových jednotek - do vlastnictví společnosti **Žaltman s.r.o. Úpice**.

Tato společnost měla s městem uzavřenu smlouvu o smlouvě budoucí kupní na prodej těchto pozemků pod budoucími obytnými domy na sídlišti u nemocnice v Náchodě.

Vzhledem k tomu, že v účetnictví města je počítáno s příjmem za prodej výše uvedených pozemků v tzv. reálné hodnotě, která však není v dohledné době naplnitelná a komplikuje to účetnictví, navrhujeme tato usnesení zrušit s tím, že v případě změny situace bude opět tento případ předložen Radě města a Zastupitelstvu města k novému schválení.

Rada města doporučuje Zastupitelstvu města zrušit usnesení přijaté dne 23.2.2009 pod bodem II, písm.b/, č. akce 2897A a dále dne 22.9.2014 pod bodem II. písm. d/, č. akce 2897.

Návrh na usnesení:

Zastupitelstvo města ruší usnesení přijaté dne 23.2.2009 pod č. II, písm.b/, č. akce 2897A a dále dne 22.9.2014 pod č. II. písm. d/, č. akce 2897.

3171(Šo) – Zastupitelstvo města schválilo na svém jednání dne 11.4.2011 a dne 20.2.2012, pod č. akce 3171, nabytí částí pozemků bezúplatným převodem od Královéhradeckého kraje.

K tomu byly s Královéhradeckým krajem uzavřeny smlouvy o smlouvě budoucí darovací.

Jedná se o části krajských pozemků zabraných stavbou přístupové komunikace, která vede k MěŠSS Marie a je rovněž přístupovou cestou k budoucím rodinným domům v tomto místě.

Stavba byla dokončena v druhé polovině r. 2014 a po zaměření geometrickým plánem byla podána žádost Královéhradeckému kraji o dokončení akce.

Nyní byla ze strany Královéhradeckého kraje předložena definitivní smlouva darovací, kterou schválilo Krajské zastupitelstvo na svém zasedání 11.5.2015.

Podle stanoviska městského právníka je nutné dát schválit znovu Zastupitelstvem města přijetí tohoto bezúplatného převodu pozemků s ohledem na posloupnost termínů schvalování v jednotlivých orgánech. Podle něj není správně, že město Náchod schválilo přijetí daru dřív než tak učinil dárcé.

Součástí původního jednání a schválení byla i část pozemku č.491/14 katastrální území Staré Město nad Metují, který však není nutné převádět a proto se závazek Královéhradeckého kraje k tomuto ruší.

Jedná se tedy pouze o tyto pozemky a výměry :

Katastrální území Náchod	
č.1066/2	3 m ²
č.1066/4	9 m ²

č. 1074/1	1 m ²
č.stav. 1598	0,17 m ²

Rada města doporučuje Zastupitelstvu města :

- zrušit tu část usnesení č. II. písm. c/, č. akce 3171 ze dne 20.2.2012 v části týkající se parcely č. 491/14 katastrální území Staré Město nad Metují
- schválit nabytí příslušných částí pozemků č.stav. 1598, č. 1066/2, č.1066/4, č. 1074/1 v katastrálním území Náchod z vlastnictví Královéhradeckého kraje do vlastnictví města Náchoda bezúplatným převodem. Náklady spojené ponese Město Náchod

Návrh na usnesení :

Zastupitelstvo města :

- ruší část usnesení č. II. písm. c/, č. akce 3171 ze dne 20.2.2012, která se týká parcely č. 491/14 katastrální území Staré Město nad Metují
- schvaluje nabytí příslušných částí pozemků č.stav. 1598, č. 1066/2, č.1066/4, č. 1074/1 v katastrálním území Náchod z vlastnictví Královéhradeckého kraje do vlastnictví města Náchoda bezúplatným převodem. Náklady spojené ponese Město Náchod.

3288 – Zastupitelstvo města Náchoda schválilo na svém jednání dne 10.9.2012 pod č. usnesení II., písm a/, č. akce 3288 žádost, ve které ██████████ požádal o prodej části cca 34 m² z pozemku č. 374/1 nebo rovněž 34 m² z pozemku č. 493/1 vše v k.ú. Náchodpro stavbu garáže.

Nyní ██████████ oznámil, že od své žádosti odstupuje a ruší ji.

Vzhledem k tomu, že v účetnictví města je počítáno s příjmem za prodej výše uvedené části pozemku v tzv. reálné hodnotě, která však není naplnitelná a komplikuje to účetnictví, je třeba toto usnesení zrušit .

Rada města doporučuje Zastupitelstvu města zrušit usnesení přijaté dne 10.9.2012 pod č. usnesení II., písm a/, č. akce 3288.

Návrh na usnesení:

Zastupitelstvo města ruší usnesení přijaté dne 10.9.2012 pod č. usnesení II., písm a/, č. akce 3288.

3290(Šo)- Zastupitelstvu města na svém zasedání dne 23.4.2012 pod č. usnesení II.písm.a/, č. akce 3290 schválilo formou darovací smlouvy bezúplatné nabytí stavby silnice č. III/30414 od uzlového bodu A135 do uzlového bodu A136 v délce 0,150 km, včetně všech součástí a příslušenství a včetně pozemkových parcel č. 623/1 a č. 643/2, vše v katastrálním území Běloves a obci Náchod z vlastnictví Královéhradeckého kraje do vlastnictví města Náchoda.

Vzhledem k tomu, že po dokončení stavby a jejím zapsání dle geodetického zaměření do katastru nemovitostí, došlo ke změnám číslování pozemků, je nutné tuto akci znovu projednat a schválit. Zároveň došlo k změně – doplnění podmínek na straně Královéhradeckého kraje, kde KHK požaduje zapracovat, že „Dárce si vyhrazuje k tíži obdarovaného zákaz zcizení převáděných nemovitostí, který se zřizuje bezúplatně mezi stranami na dobu 10 let ode dne podpisu této smlouvy. Obdarovaný může předmět daru zcizit pouze po předchozím písemném souhlasu dárce.“

Jedná se tedy o dokončení převodů pozemků dotčených vybudováním okružní křižovatky na křížení ulice Kpt. Jaroše a ul. Polská u obchodní zóny u Kauflandu s tím, že dojde k vyjmutí

zbývající části ulice Kpt. Jaroše z krajské komunikační sítě a její zařazení do místních komunikací včetně převodu příslušných pozemků a to vše do vlastnictví Města Náchoda.

Realizací kruhové křižovatky došlo k takové změně dopravní obslužnosti, že uvedená část ulice Kpt. Jaroše od hranice nové okružní křižovatky přes železniční přejezd (u sídla spol. INTOP) směrem na ul. Kladskou pozbývá charakteru krajské komunikace.

Nyní se tedy jedná o stavbu komunikace od sjezdu v ulici Kladská po nejbližší vnější okraj kruhové křižovatky s ul. Polská na pozemkových parcelách č. 623/21- ostatní plocha, ostatní komunikace o výměře 69 m², č. 643/2- ostatní plocha, silnice o výměře 585 m² a č. 643/9- ostatní plocha, silnice o výměře 51 m² vše v katastrálním území Běloves.

Rada města doporučuje Zastupitelstvu města zrušit usnesení ze dne 23.4.2012 přijaté pod bodem II.písm.a/, č. akce 3290 a schválit bezúplatné nabytí -formou darovací smlouvy - stavby silnice č. III/30414 včetně všech součástí a příslušenství a včetně pozemkové parcely č. 623/21- ostatní plocha, ostatní komunikace o výměře 69 m², pozemkové parcely č. 643/2- ostatní plocha, silnice o výměře 585 m² a pozemkové parcely č. 643/9- ostatní plocha, silnice o výměře 51 m² vše v katastrálním území Běloves a obci Náchod s tím, že tato komunikace bude po vyjmutí z krajské komunikační sítě zařazena do místních komunikací.

Návrh na usnesení

Zastupitelstvo města :

- ruší usnesení přijaté pod bodem II.písm.a/, č. akce 3290, ze dne 23.4.2012
- schvaluje bezúplatné nabytí komunikace (darováním) **č. III/304 14**, včetně součástí a příslušenství a souvisejících pozemkových parcel č. 643/2 (ostatní plocha – silnice, o výměře 585 m²), č. 643/9 (ostatní plocha – silnice, o výměře 51 m²) a č. 623/21 (ostatní plocha – ostatní komunikace, o výměře 69 m²) v k. ú. Běloves a obci Náchod, okr. Náchod, z majetku Královéhradeckého kraje do vlastnictví města Náchoda. Jedná se o komunikaci v ul. Kpt. Jaroše od UB 0433 A 135 po UB 0433 A 136 v celkové délce **0,150 km**.
- zároveň schvaluje podpis darovací smlouvy s tím, že „Dárce si vyhrazuje k tíži obdarovaného zákaz zcizení převáděných nemovitostí, který se zřizuje bezúplatně mezi stranami na dobu 10 let ode dne podpisu této smlouvy. Obdarovaný může předmět daru zcizit pouze po předchozím písemném souhlasu dárce.“

3295(Šo)- Zastupitelstvo města schválilo na svém jednání dne 10.9.2012 pod č. usnesení II. písm. a/, č. akce 3295, prodej pozemků stavební parcely č. 2766/2 a části pozemkové parcely č. 790/1, vše v katastrálním území Náchod do vlastnictví **RWE Distribuční služby**. Jedná se o pozemky pod a okolo redukční stanice plynu na Denisově nábřeží.

Vzhledem k tomu, že v účetnictví města je počítáno s příjmem za prodej výše uvedených pozemků v tzv. reálné hodnotě, která však není v dohledné době naplnitelná a komplikuje to účetnictví, navrhuje toto usnesení zrušit s tím, že v případě změny situace bude opět tento případ předložen Radě města a Zastupitelstvu města k novému schválení.

Rada města doporučuje Zastupitelstvu města zrušit usnesení přijaté dne 10.9.2012 pod č. II. písm. a/, č. akce 3295.

Návrh na usnesení:

Zastupitelstvo města ruší usnesení přijaté dne 10.9.2012 pod č. II. písm. a/, č. akce 3295.

3575 (ZH) [redacted] jsou vlastníky stavební parcely č. 136 v k.ú. Babí u Náchoda. Stavební parcela č. 136 je zatížena věcným břemenem zřízení a udržování kamenného kříže na obecním pozemku, které je zapsáno na listu vlastnictví č. 2226 pro

katastrální území Babí u Náchoda. ■■■■■ žádají o zrušení uvedeného věcného břemene.

Věcné břemeno spočívající v udržování kamenného kříže na obecním pozemku je zapsané v pozemkové knize pod číslem 3184/1835 ze dne 1.7.1835. Podle vyjádření Státního okresního archivu v Náchodě i vyjádření Oblastního archivu v Zámrsku se zápis v dochovaných pozemkových knihách o náchodském panství (velkostatku), kam spadala ves Babí, nenachází a další dohledání podle původních čísel parcel a jmen tehdejších vlastníků je velmi nepravděpodobné. **Podle dostupných informací** se jedná o kamenný kříž umístěný na pozemkové parcele č. 191/5 v katastrálním území Babí u Náchoda. Kříž je umístěn na pozemku města vedle ZŠ Babí. Snímek mapy a foto tvoří přílohu k akci 3575.

Zrušení výše uvedeného břemene bylo projednáno s ■■■■■ pracovníkem Katastrálního úřadu Náchod. ■■■■■ požaduje uzavření Dohody o zrušení věcného břemene mezi Městem Náchodem a ■■■■■. Uzavření dohody musí projednat a schválit zastupitelé města.

Dohodou se ruší věcné břemeno z roku 1835 spočívající v povinnosti vlastníků stavební parcely č. 136 v katastrálním území Babí u Náchoda udržovat kamenný kříž na obecním pozemku č. 191/5 v katastrálním území Babí u Náchoda. Žadatelé uhradí veškeré náklady spojené se zrušením věcného břemene.

Odbor SMF připravil Dohodu o zrušení věcného břemene č. SMF/2656/2015 s ■■■■■. ■■■■■ Dohoda byla dne 25.5.2015 předložena k projednání RM, která usnesením č. 18/570/15 pod číslem akce 3575 doporučuje Zastupitelstvu města Náchoda schválit Dohodu o zrušení věcného břemene č. SMF/2656/2015 s ■■■■■.

Vzhledem k tomu, že se jedná o zrušení věcného břemene jakožto nemovité věci, které bylo uzavřeno ve prospěch města, je právo rozhodnutí v této věci vyhrazeno zastupitelstvu.

Návrh na usnesení :

Zastupitelstvo města Náchoda souhlasí s uzavřením Dohody o zrušení věcného břemene č. SMF/2656/2015 s ■■■■■. Dohodou se ruší věcné břemeno z roku 1835 spočívající v povinnosti vlastníků stavební parcely č. 136 v katastrálním území Babí u Náchoda udržovat kamenný kříž na obecním pozemku č. 191/5 v katastrálním území Babí u Náchoda. Žadatelé uhradí veškeré náklady spojené se zrušením věcného břemene.

3591(Šo) - ■■■■■ žádá znovu o prodej části pozemku č. 706/1 v katastrálním území Náchod.

Žadatel je vlastníkem bezprostředně navazujících pozemků stav.p.č. 465/1 a stav.p.č. 465/2 v katastrálním území Náchod, na kterých stojí objekty čp. 125 a čp. 238, Kladská ulice.

Uvedené stavby jsou umístěny v zářezu do terénu, který v zadní straně stoupá na úroveň přirozeného svahu v tomto místě.

Zde se nachází vlastnická hranice mezi pozemky ■■■■■ a uvedeným pozemkem města Náchoda.

Žadatel má zájem získat od města Náchoda část pozemku k "zarovnání" šikmé vlastnické hranice a tím umožnit i případnou přístavbu svých objektů a zároveň, jak uvádí, odpadne městu starost o náletové dřeviny, které na příkrém svahu nacházejí.

K tomu žádá o prodej buď maximální možné plochy cca 370 m² - varianta A+B nebo alespoň plochy cca 85 m² - varianta A.

Tuto žádost již v minulosti ■■■■■ 2x uplatnil, naposledy byla v únoru 2008 Zastupitelstvem města zamítnuta s tímto odůvodněním :

toto území je složité, objekt čp. 125 se nachází pod terénním zářezem, kde je výškový rozdíl cca 7 m. Plánovaným provedením terénních úprav dojde k odebrání tělesa svahu. Lze předpokládat zvýšení možnosti ujetí svahu, což ve svém důsledku může vést jak k poškození

ZASTUPITELSTVO KRÁLOVÉHRADECKÉHO KRAJE

Podatelna P.O.




8000232599

Ev. č.: **26217/2016-SÚS**

Listy/přil.: 1/0 Došlo: 4.11.2016 0:00

Číslo jednací:



V Ý P I S U S N E S E N Í

z 31. zasedání Zastupitelstva Královéhradeckého kraje,
konaného dne 12.09.2016

USNESENÍ ZK/31/2260/2016

Zastupitelstvo Královéhradeckého kraje

I. s c h v a l u j e

1. uzavření smlouvy o smlouvě budoucí darovací na převod vlastnických práv k pozemní komunikaci včetně pozemků

Budoucí dárce: Královéhradecký kraj

Hospodaření se svěřeným majetkem kraje: Správa silnic Královéhradeckého kraje, příspěvková organizace

Budoucí obdarovaný: město Náchod

Nemovitosti :

stavba silnice III/30414, včetně součástí a příslušenství v k.ú. Běloves a obci Náchod, v okrese Náchod, od křižovatky se silnicí I/33 (UB 0433 A 135) provozní staničení od 0,000 km, po křižovatku se silnicí II/303 (UB 0433 A 136), provozní staničení 0,150 km, **v celkové délce 0,150 km**

Pozemky: v k.ú. Běloves a obci Náchod zastavěné stavbou silnice III/30414

p.p.č. 623/21 o výměře 69 m² ostatní plocha - ostatní komunikace

p.p.č. 643/2 o výměře 585 m² ostatní plocha - silnice

p.p.č. 643/9 o výměře 51 m² ostatní plocha – silnice

Výměra pozemků celkem: 705 m²

Zavazující podmínky:

- budoucí dárce se zavazuje nejpozději do 90 dnů ode dne nabytí právní moci rozhodnutí vydaného příslušným silničním správním úřadem, jímž dojde k vyřazení komunikace z kategorie „silnice“, uzavřít s budoucím obdarovaným darovací smlouvu, kterou komunikaci za podmínek stanovených touto smlouvou převede do vlastnictví budoucího obdarovaného

- budoucí obdarovaný se zavazuje nejpozději do 90 dnů ode dne nabytí právní moci rozhodnutí vydaného příslušným silničním správním úřadem, jímž dojde k vyřazení komunikace z kategorie „silnice“, uzavřít s budoucím dárce darovací smlouvu, kterou komunikaci za podmínek stanovených touto smlouvou přijme od budoucího dárce do svého vlastnictví

2. darování stavby silnice včetně pozemků

Dárce: Královéhradecký kraj

Hospodaření se svěřeným majetkem kraje: Správa silnic Královéhradeckého kraje, příspěvková organizace

Obdarovaný: město Náchod

Nemovitosti :

stavba silnice III/30414, včetně součástí a příslušenství v k.ú. Běloves a obci Náchod, v okrese Náchod, od křižovatky se silnicí I/33 (UB 0433 A 135) provozní staničení od 0,000 km, po křižovatku se silnicí II/303 (UB 0433 A 136), provozní staničení 0,150 km, **v celkové délce 0,150 km**

Pozemky: v k.ú. Běloves a obci Náchod zastavěné stavbou silnice III/30414

p.p.č. 623/21 o výměře 69 m² ostatní plocha - ostatní komunikace

p.p.č. 643/2 o výměře 585 m² ostatní plocha - silnice

p.p.č. 643/9 o výměře 51 m² ostatní plocha – silnice

Výměra pozemků celkem: 705 m²

Omezující podmínka: zákaz zcizení na převáděných nemovitostech na dobu 10 let

Důvod odchylky od ceny obvyklé: veřejný zájem

Náklady spojené s převodem:

správní poplatek za povolení vkladu do katastru nemovitostí hradí obdarovaný

II. u k l á d á

Bc. Lubomíru Francovi, hejtmanovi Královéhradeckého kraje

1. uzavřít a podepsat smlouvu o smlouvě budoucí darovací na převod vlastnických práv k pozemní komunikaci dle bodu I.1. tohoto usnesení

termín: 31.12.2018

2. po vydání rozhodnutí příslušného silničního správního úřadu o změně kategorie pozemní komunikace uzavřít a podepsat darovací smlouvu na převod vlastnických práv k pozemní komunikaci a následně darovací smlouvu na pozemky dle bodu I.2. tohoto usnesení

termín: 31.12.2019

Krajský úřad
Královéhradeckého kraje
odbor vnitra a krajský úřad
oddělení org. a

Bc. Lubomír Franc v. r.
hejtman Královéhradeckého kraje

V Hradci Králové, dne 15. září 2016

Za správnost vyhotovení: [redacted]

**KRÁLOVÉHRADECKÝ KRAJ
KRAJSKÝ ÚŘAD**

Pivovarské náměstí 1245
500 03 Hradec Králové

VÁŠ DOPIS ZN.: [REDAKCE]

ZE DNE:

NAŠE ZN.: KUKHK-39855/VZ/2016

ODBOR: vnitřní a krajský živnostenský úřad

VYŘIZUJE: [REDAKCE]

TEL.: [REDAKCE]

FAX: [REDAKCE]

E-MAIL: [REDAKCE]

DATUM: 05.12.2016

DOLOŽKA

o splnění podmínek platnosti právního úkonu podle zákona č. 129/2000Sb. o krajích ve znění pozdějších předpisů

Záměr Královéhradeckého kraje darovat stavbu silnice III/30414 včetně součástí a příslušenství, od křižovatky se silnicí I/33 (UB 0433 A 135) provozní staničení od 0,000 km, po křižovatku se silnicí II/303 (UB 0433 A 136), provozní staničení 0,150 km, v celkové délce 0,150 km v k.ú. Běloves a obci Náchod, byl zveřejněn na úřední desce krajského úřadu (včetně způsobem umožňujícím dálkový přístup) od 19.7.2016 do 12.9.2016.

Uzavření smlouvy o smlouvě budoucí darovací na shora uvedenou nemovitost s městem Náchod, Masarykovo náměstí 40, 547 01 Náchod, schválilo Zastupitelstvo Královéhradeckého kraje na svém zasedání dne 12. září 2016 usnesením č. ZK/31/2260/2016.

V Hradci Králové 05.12.2016

8 Krajský úřad
Královéhradeckého kraje
odbor vnitřní a krajský živnostenský úřad
oddělení vnitřní správy

[REDAKCE]
vedoucí oddělení vnitřní správy