

SMLOUVA O PACHTU – POZEMKY V DOBÝVACÍM PROSTORU

č.: A 141 54 177

uzavřená ve smyslu ust. § 2332 a násl. zák. č. 89/2012 Sb., občanský zákoník, ve znění pozdějších předpisů (dále jen „**občanský zákoník**“)

Smluvní strany:

Lesy České republiky, s.p.

se sídlem Přemyslova 1106/19, Nový Hradec Králové, PSČ 500 08 Hradec Králové,
zapsaný v obchodním rejstříku vedeném Krajským soudem v Hradci Králové, oddíl AXII, vložka 540
zastoupený Ing. Josefem Vojáčkem, generálním ředitelem
IČO: 42196451, DIČ: CZ42196451

bankovní spojení: [REDAKCE]

číslo účtu: [REDAKCE]

(dále jen „**propachtovatel**“) na straně jedné

a

MND a.s.

se sídlem Hodonín, Úprkova 807/6, PSČ 695 01
zapsaná v obchodním rejstříku u Krajského soudu v Brně, oddíl B, vložka 6209

IČO: 28483006, DIČ: CZ69 [REDAKCE]

zastoupená Ing. [REDAKCE], generálním ředitelem a [REDAKCE] finančním ředitelem, na základě plné moci ze dne 1. 2. 2019

bankovní spojení: [REDAKCE]

číslo účtu: [REDAKCE]

(dále jen „**pachtýř**“) na straně druhé

uzavírají níže uvedeného dne, měsíce a roku tuto

SMLOUVU O PACHTU:

I.

Předmět smlouvy

- Propachtovatel prohlašuje, že má právo hospodařit k níže uvedeným pozemkům, které jsou ve vlastnictví České republiky, a to:

Číslo pozemku	Druh pozemku	Výměra v m ²	Propachtovávaná výměra v m ²	Katastrální území	LV	Obec
část 2620/1	lesní pozemek	151 779	2 692	Ždánice	2130	Ždánice
2620/2	lesní pozemek	20	20	Ždánice	2130	Ždánice
2620/3	lesní pozemek	1 207	1 207	Ždánice	2130	Ždánice
2620/4	lesní pozemek	13 818	13 818	Ždánice	2130	Ždánice
2620/5	lesní pozemek	353	353	Ždánice	2130	Ždánice
2620/6	lesní pozemek	374	374	Ždánice	2130	Ždánice
2620/7	lesní pozemek	198	198	Ždánice	2130	Ždánice
2620/8	lesní pozemek	604	604	Ždánice	2130	Ždánice

2620/9	lesní pozemek	461	461	Ždánice	2130	Ždánice
2620/10	lesní pozemek	233	233	Ždánice	2130	Ždánice
2620/11	lesní pozemek	103	103	Ždánice	2130	Ždánice
2620/12	lesní pozemek	11	11	Ždánice	2130	Ždánice
2620/13	lesní pozemek	226	226	Ždánice	2130	Ždánice
2620/14	lesní pozemek	238	238	Ždánice	2130	Ždánice
2620/15	lesní pozemek	93	93	Ždánice	2130	Ždánice
2620/16	lesní pozemek	60	60	Ždánice	2130	Ždánice
2620/17	lesní pozemek	158	158	Ždánice	2130	Ždánice
2620/18	lesní pozemek	55	55	Ždánice	2130	Ždánice
2620/19	lesní pozemek	30	30	Ždánice	2130	Ždánice
2620/20	lesní pozemek	20	20	Ždánice	2130	Ždánice
2620/21	lesní pozemek	13	13	Ždánice	2130	Ždánice
2620/22	lesní pozemek	5	5	Ždánice	2130	Ždánice
2620/23	lesní pozemek	47	47	Ždánice	2130	Ždánice
2620/24	lesní pozemek	9	9	Ždánice	2130	Ždánice
2620/25	zastavěná pl. a nádvoří	3	3	Ždánice	2130	Ždánice
2620/26	lesní pozemek	51	51	Ždánice	2130	Ždánice
2620/28	lesní pozemek	173	173	Ždánice	2130	Ždánice
Celkem			21 255	SNaPS Ždánice		
část 2605	ostatní plocha	22 050	36	Ždánice	2130	Ždánice
část 2607	lesní pozemek	234	54	Ždánice	2130	Ždánice
část 2611/1	lesní pozemek	323 455	7 391	Ždánice	2130	Ždánice
část 2611/2	lesní pozemek	269 581	3 152	Ždánice	2130	Ždánice
část 2620/1	lesní pozemek	151 779	2 744	Ždánice	2130	Ždánice
část 2621/1	lesní pozemek	4 604	30	Ždánice	2130	Ždánice
část 2621/2	lesní pozemek	2 383	30	Ždánice	2130	Ždánice
část 2628/1	lesní pozemek	609 341	2 108	Ždánice	2130	Ždánice
část 2637	lesní pozemek	186 893	796	Ždánice	2130	Ždánice
část 2640/1	lesní pozemek	1 487 250	9 328	Ždánice	2130	Ždánice
část 2676/1	lesní pozemek	1 561 655	5 519	Ždánice	2130	Ždánice

část 2678	lesní pozemek	3 051	50	Ždánice	2130	Ždánice
část 2679	ostatní plocha	10 243	72	Ždánice	2130	Ždánice
část 2680/1	lesní pozemek	487 196	9 021	Ždánice	2130	Ždánice
část 2684	lesní pozemek	12 384	40	Ždánice	2130	Ždánice
část 2687/1	lesní pozemek	137 588	1 200	Ždánice	2130	Ždánice
část 2688/1	lesní pozemek	403 857	11 056	Ždánice	2130	Ždánice
část 965/1	lesní pozemek	271 302	2 050	Nevojice	315	Nevojice
část 966	lesní pozemek	3 528	110	Nevojice	315	Nevojice
část 988/1	lesní pozemek	560 377	3 260	Nevojice	315	Nevojice
část 992	lesní pozemek	623 517	16 414	Nevojice	315	Nevojice
část 994/1	lesní pozemek	629 579	4 840	Nevojice	315	Nevojice
část 995	lesní pozemek	3 529	121	Nevojice	315	Nevojice
část 996	lesní pozemek	137 013	8 447	Nevojice	315	Nevojice
část 998/2	ostatní plocha	19 494	300	Nevojice	315	Nevojice
část 1002/3	lesní pozemek	1 966	18	Nevojice	315	Nevojice
část 1004/1	ostatní plocha	4 414	48	Nevojice	315	Nevojice
část 1583/1	lesní pozemek	824 313	1 776	Snovídky	412	Snovídky
část 1591	lesní pozemek	228 827	6 650	Snovídky	412	Snovídky
část 1593	lesní pozemek	12 610	56	Snovídky	412	Snovídky
Celkem			96 717	Produktovody a ropovody		
Celkem			117 972			

Uvedené pozemky (dále jen „**předmětné pozemky**“ nebo „**předmět pachtu**“) jsou zapsané v katastru nemovitostí u Katastrálního úřadu pro Jihomoravský kraj,

- a) Katastrálního pracoviště Kyjov:
 - na LV č. 2130 pro katastrální území Ždánice, obec Ždánice, okres Hodonín
 - b) Katastrálního pracoviště Vyškov:
 - na LV č. 315 pro katastrální území Nevojice, obec Nevojice, okres Vyškov
 - na LV č. 412 pro katastrální území Snovídky, obec Snovídky, okres Vyškov
2. Část pozemku p. č. 2620/1 o výměře 1.539 m², pozemek p. č. 2620/2 o výměře 20 m², pozemek p. č. 2620/3 o výměře 1.207 m², pozemek p. č. 2620/4 o výměře 13.818 m², pozemek p. č. 2620/5 o výměře 353 m², pozemek p. č. 2620/6 o výměře 374 m², pozemek p. č. 2620/7 o výměře 198 m², pozemek p. č. 2620/8 o výměře 604 m², pozemek p. č. 2620/9 o výměře 461 m², pozemek p. č. 2620/10 o výměře 233 m², pozemek p. č. 2620/11 o výměře 103 m², pozemek p. č. 2620/12 o výměře 11 m², pozemek p. č. 2620/13 o výměře 226 m², pozemek p. č. 2620/14 o výměře 238 m², pozemek p. č. 2620/15 o výměře 93 m², pozemek p. č. 2620/16 o výměře 60 m², pozemek p. č. 2620/17 o výměře 158 m², pozemek p. č. 2620/18 o výměře 55 m², pozemek p. č. 2620/19 o výměře 30 m², pozemek p. č. 2620/20 o výměře 20 m², pozemek p. č. 2620/21 o výměře 13 m², pozemek p. č. 2620/22 o výměře 5 m², pozemek p. č. 2620/23

o výměře 47 m², pozemek p. č. 2620/24 o výměře 9 m², pozemek p. č. 2620/25 o výměře 3 m², pozemek p. č. 2620/26 o výměře 51 m² a pozemek p. č. 2620/28 o výměře 173 m² jako část pozemku p. č. 2620/3 a část pozemku p. č. 2620/4 před zápisem geometrického plánu), vše v k. ú. Ždánice, tvoří část plochy SNaPS Ždánice o výměře 20.102 m². Výše uvedené pozemky KN byly před obnovou katastrálního operátu (dále jen „KO“) označené jako část pozemku p. č. 5637/2 v k. ú. Ždánice. Porovnání totožnosti parcel dřívější pozemkové evidence s parcelami katastru nemovitostí s parcelami po obnově katastrálního operátu je uvedeno v identifikaci parcel vyhotovené Katastrálním úřadem pro Jihomoravský kraj, Katastrální pracoviště Kyjov, č. 31/2006-7381 ze dne 24. 1. 2006, která tvoří nedílnou přílohu č. 1 k této smlouvě (dále jen „Smlouva“).

Výše uvedená část pozemku a pozemky jsou na základě rozhodnutí Okresního úřadu Hodonín, referátu životního prostředí, č. j.: ŽP/2000/54/7717/221 ze dne 22. 11. 2000, jako část pozemku p. č. 5637/2 o výměře 20.102 m², dočasně odňaty z pozemků určených k plnění funkcí lesa, a to od 1. 4. 2000 do 31. 12. 2020. Rozhodnutí tvoří přílohu č. 2 k této Smlouvě.

Dále je část pozemku p. č. 2620/1 v k. ú. Ždánice o výměře 1.153 m², tvořící část plochy SNaPS Ždánice o výměře 1.153 m², na základě rozhodnutí Městského úřadu Kyjov, odboru životního prostředí a územního plánování, č. j.: OŽPÚP38770/15/401 ze dne 9. 9. 2015 s nabytím právní moci dne 26. 9. 2015 dočasně odňata z pozemků určených k plnění funkcí lesa, a to od 1. 9. 2015 do 31. 12. 2020. Výše uvedené rozhodnutí tvoří nedílnou přílohu č. 3 k této Smlouvě.

Část pozemku p. č. 2605 o výměře 36 m² a část pozemku p. č. 2679 o výměře 72 m², vše v k. ú. Ždánice, tvoří část plochy o výměře 108 m² pro trasu produktovodů a ropovodních přípojek. Výše uvedené části pozemků jsou na základě rozhodnutí Městského úřadu Kyjov, odboru životního prostředí a územního plánování, č. j.: OŽPÚP22602/16/401 ze dne 10. 5. 2016 s nabytím právní moci dne 14. 5. 2016 dočasně odňaty z pozemků určených k plnění funkcí lesa a to od 1. 6. 2016 do 31. 12. 2020. Uvedené rozhodnutí tvoří nedílnou přílohu č. 4 k této Smlouvě.

Část pozemku p. č. 2607 (část pozemku p. č. 5591/2 před obnovou KO) o výměře 54 m², část pozemku p. č. 2611/1 (pozemek p. č. 5582/2, část pozemku p. č. 5638 a část pozemku p. č. 5585 před obnovou KO) o výměře 7.391 m², část pozemku p. č. 2611/2 (pozemek p. č. 5581 před obnovou KO) o výměře 3.152 m², část pozemku p. č. 2620/1 (část pozemku p. č. 5637/2 před obnovou KO) o výměře 2.744 m², část pozemku p. č. 2628/1 (pozemek p. č. 5637/1 a část pozemku p. č. 5637/2 před obnovou KO) o výměře 2.108 m², část pozemku p. č. 2637 (část pozemku p. č. 5591/1 před obnovou KO) o výměře 796 m², část pozemku p. č. 2640/1 (část pozemku p. č. 5579/1 před obnovou KO) o výměře 9.328 m², část pozemku p. č. 2676/1 (pozemku p. č. 5760/4 a část pozemku p. č. 5760/5 před obnovou KO) o výměře 5.519 m², část pozemku p. č. 2678 (pozemek p. č. 5644/1 před obnovou KO) o výměře 50 m², část pozemku p. č. 2680/1 (část pozemku p. č. 5760/1 před obnovou KO) o výměře 9.021 m², část pozemku p. č. 2684 (část pozemku p. č. 5762/2 před obnovou KO) o výměře 40 m², část pozemku p. č. 2687/1 (část pozemku p. č. 5843 před obnovou KO) o výměře 1.200 m² a část pozemku p. č. 2688/1 (část pozemku p. č. 5841 před obnovou KO) o výměře 11.056 m², vše v k. ú. Ždánice, tvoří část plochy o výměře 52.459 m² pro trasu produktovodů a ropovodních přípojek. Porovnání totožnosti parcel dřívější pozemkové evidence s parcelami katastru nemovitostí s parcelami po obnově katastrálního operátu je uvedeno v identifikaci parcel vyhotovené Katastrálním úřadem pro Jihomoravský kraj, Katastrální pracoviště Kyjov, č. 31/2006-7381 ze dne 24. 1. 2006, která tvoří nedílnou přílohu č. 1 k této Smlouvě.

Výše uvedené pozemky a části pozemků jsou na základě rozhodnutí Okresního úřadu Hodonín, referátu životního prostředí, č. j.: ŽP/2000/54/7717/221 ze dne 22. 11. 2000 dočasně vyňaty na dobu od 1. 4. 2000 do 31. 12. 2020 z pozemků určených k plnění funkcí lesa za účelem pokračování hornické činnosti na stávajících zařízeních. Výše uvedené rozhodnutí je nedílnou přílohou č. 2 k této Smlouvě.

Část pozemku p. č. 2621/1 o výměře 30 m² a část pozemku p. č. 2621/2 o výměře 30 m², vše v k. ú. Ždánice, které tvoří část plochy o výměře 60 m² pro trasu produktovodů a ropovodních přípojek, jsou na základě rozhodnutí Městského úřadu Kyjov, odboru životního prostředí

a územního plánování, č. j.: OŽPÚP57351/15/401 ze dne 18. 12. 2015 s nabytím právní moci dne 7. 1. 2016 dočasně odňaty z pozemků určených k plnění funkcí lesa a to od 1. 1. 2016 do 31. 12. 2020. Uvedené rozhodnutí tvoří nedílnou přílohu č. 5 k této Smlouvě.

Část pozemku p. č. 965/1 (část pozemku p. č. PK 965 před obnovou KO) o výměře 2.050 m², část pozemku p. č. 966 (pozemek p. č. PK 966 před obnovou KO) o výměře 110 m², část pozemku p. č. 988/1 (část pozemku p. č. PK 988 před obnovou KO) o výměře 3.260 m², část pozemku p. č. 992 (pozemek p. č. PK 992 před obnovou KO) o výměře 13.364 m², část pozemku p. č. 994/1 (část pozemku p. č. PK 994 před obnovou KO) o výměře 3.104 m², část pozemku p. č. 995 (pozemek p. č. PK 995 před obnovou KO) o výměře 56 m² a část pozemku p. č. 996 (pozemek p. č. PK 996 před obnovou KO) o výměře 3.192 m², vše v k. ú. Nevojice, které tvoří část plochy o výměře 25.136 m² pro trasu produktovodů a ropovodních přípojek. Porovnání totožnosti parcel dřívější pozemkové evidence s parcelami katastru nemovitostí s parcelami po obnově katastrálního operátu je uvedeno v identifikaci parcel vyhotovené Katastrálním úřadem pro Jihomoravský kraj, Katastrální pracoviště Vyškov, č. 5866/2005 ze dne 27. 12. 2005, která tvoří nedílnou přílohu č. 6 k této Smlouvě.

Výše uvedené části pozemků jsou na základě rozhodnutí Okresního úřadu Vyškov, referátu životního prostředí, zn.: ŽP 2344/2000-211.1 ze dne 15. 11. 2000 dočasně odňaty z pozemků určených k plnění funkcí lesa a to od 1. 4. 2000 do 31. 12. 2020. Uvedené rozhodnutí tvoří nedílnou přílohu č. 7 k této Smlouvě.

Část pozemku p. č. 992 (pozemek p. č. PK 992 před obnovou KO) o výměře 3.050 m², část pozemku p. č. 994/1 (část pozemku p. č. PK 994 před obnovou KO) o výměře 1.736 m², část pozemku p. č. 995 (pozemek p. č. PK 995 před obnovou KO) o výměře 65 m² a část pozemku p. č. 996 (pozemek p. č. PK 996 před obnovou KO) o výměře 5.255 m², vše v k. ú. Nevojice, tvoří část plochy o výměře 10.106 m² pro trasu produktovodů a ropovodních přípojek. Porovnání totožnosti parcel dřívější pozemkové evidence s parcelami katastru nemovitostí s parcelami po obnově katastrálního operátu je uvedeno v identifikaci parcel vyhotovené Katastrálním úřadem pro Jihomoravský kraj, Katastrální pracoviště Vyškov, č. 5866/2005 ze dne 27. 12. 2005, která tvoří nedílnou přílohu č. 6 k této Smlouvě.

Výše uvedené části pozemků jsou na základě rozhodnutí Okresního úřadu Vyškov, referátu životního prostředí, zn.: ŽP 2547/2000-211.1 ze dne 18. 12. 2000 dočasně odňaty z pozemků určených k plnění funkcí lesa a to od 1. 1. 2001 do 31. 12. 2020. Uvedené rozhodnutí tvoří nedílnou přílohu č. 8 k této Smlouvě.

Část pozemku p. č. 998/2 o výměře 300 m² a část pozemku p. č. 1004/1 o výměře 48 m², vše v k. ú. Nevojice, tvoří část plochy o výměře 348 m² pro trasu produktovodů a ropovodních přípojek a jsou dočasně omezeny ve využívání pozemků od 1. 6. 2016 do 31. 12. 2020, a to na základě rozhodnutí Městského úřadu Bučovice, odboru životního prostředí a stavebního úřadu, č. j.: MUB/OŽP- 10366/2016-spu ze dne 9. 5. 2016 s nabytím právní moci dne 14. 5. 2016 Citované rozhodnutí tvoří nedílnou přílohu č. 9 k této Smlouvě.

Část pozemku p. č. 1002/3 o výměře 18 m² v k. ú. Nevojice tvoří část plochy o výměře 18 m² pro trasu produktovodů a ropovodních přípojek a je na základě rozhodnutí Městského úřadu Bučovice, odboru životního prostředí a stavebního úřadu, zn./č. j.: MUB/OŽP-27692/2015-spu ze dne 17. 12. 2015 s nabytím právní moci dne 19. 12. 2015 dočasně odňata z pozemků k plnění funkcí lesa na dobu od 1. 1. 2016 do 31. 12. 2020. Citované rozhodnutí tvoří nedílnou přílohu č. 10 k této Smlouvě.

Část pozemku p. č. 1583/1 (část pozemku p. č. PK 1583 před obnovou KO) o výměře 1.776 m², část pozemku p. č. 1591 (pozemek p. č. PK 1591 před obnovou KO) o výměře 6.650 m² a část pozemku p. č. 1593 (pozemek p. č. 1593 před obnovou KO) o výměře 56 m², vše v k. ú. Snovídky, tvoří část plochy o výměře 8.482 m². Porovnání totožnosti parcel dřívější pozemkové evidence s parcelami katastru nemovitostí s parcelami po obnově katastrálního operátu je uvedeno v identifikaci parcel vyhotovené Katastrálním úřadem pro Jihomoravský kraj, Katastrální pracoviště Vyškov, č. 5866/2005 ze dne 27. 12. 2005, která tvoří nedílnou přílohu č. 11 k této Smlouvě.

Výše uvedené části pozemků jsou na základě rozhodnutí Okresního úřadu Vyškov, referátu životního prostředí, zn.: ŽP 2344/2000-211.1 ze dne 15. 11. 2000 dočasně odňaty z pozemků určených k plnění funkcí lesa, a to od 1. 4. 2000 do 31. 12. 2020. Uvedené rozhodnutí tvoří nedílnou přílohu č. 7 k této Smlouvě.

3. Propachtovatel se zavazuje přenechat na základě této Smlouvy předmět pachtu uvedený v odst. 1. tohoto článku o celkové propachtované výměře 117.972 m² do pachtu pachtýři k dočasnému úplatnému užívání a požívání s tím, že pachtýř se zavazuje předmět pachtu využívat výlučně za účelem provádění hornické činnosti, a to dobývání ropy a hořlavého zemního plynu a k činnostem s dobývání ropy a hořlavého zemního plynu souvisejícími v dobývacím prostoru Nevojice, evidenční číslo 4 0091 a dále v dobývacím prostoru Ždánice, evidenční číslo 4 0035. Veškeré věci, záležitosti či jednání související s využitím předmětu pachtu za sjednaným účelem je povinen obstarat pachtýř, a to na svůj náklad a v mezích stanovených touto Smlouvou. Oprávnění k dobývacímu prostoru pachtýř doložil na základě potvrzení o zaevidování změny organizace v evidenci dobývacích prostorů vydané Obvodním báňským úřadem, č. j.: SBS 38999/2010/001 ze dne 27. 1. 2011. Výše uvedené potvrzení je nedílnou přílohou č. 12 k této Smlouvě.
4. Smluvní strany prohlašují, že hranice předmětu pachtu jsou jim spolehlivě známy a nevzbuzují jakýchkoli pochybností. Předmět pachtu je graficky znázorněn v zákresu SNaPS Ždánice na podkladu katastrální mapy v měřítku 1 : 1 000, který tvoří nedílnou přílohu č. 13 k této Smlouvě. Dále je část pozemku p. č. 2620/1 v k. ú. Ždánice jako plocha „a“ a „b“ graficky znázorněna v evidenčních údajích o pozemcích – projektovaná plocha u SNaPS Ždánice – rozšíření ze dne 18. 6. 2015, které tvoří nedílnou přílohu č. 14 k této Smlouvě. Následně je předmět pachtu graficky znázorněn ve snímku katastrální mapy se zákresem produktovodů a ve Snímku porostní mapy v měřítku 1 : 10 000. Výše jmenovaná katastrální mapa se zákresy předmětu pachtu a porostní mapa tvoří nedílné přílohy č. 15 a 16 k této Smlouvě.
5. Pachtýř prohlašuje, že se se stavem předmětu pachtu řádně a dostatečně seznámil a že jej shledává ke dni uzavření této Smlouvy způsobilým ke smluvenému účelu pachtu dle této Smlouvy. Dobývací prostor Ždánice, evidenční číslo 4 0035, a dobývací prostor Nevojice, evidenční číslo 4 0091, byly stanoveny na základě rozhodnutí Obvodního báňského úřadu v Brně, č. j.: 2687/03 ze dne 4. 7. 2003 s nabytím právní moci dne 15. 8. 2003. Uvedené rozhodnutí je nedílnou přílohou č. 17 k této Smlouvě. Hranice dobývacích prostorů Ždánice a Nevojice jsou graficky znázorněny v mapě dobývacích prostorů, která tvoří nedílnou přílohu č. 18 k této Smlouvě.
6. Z pachtu je vyňato právo výkonu myslivosti a rybářské právo.
7. Smluvní strany ujednaly, že předmětem pachtu dle této Smlouvy nejsou trvalé porosty nacházející se na předmětu pachtu.
8. Právo pachtu podle této Smlouvy dále nezakládá pachtýři jakákoliv práva k trvalým porostům nacházejícím se na předmětu pachtu. Pachtýř je povinen zejména upozornit na kalamitu, škodu na porostech apod.
9. Nárok na náhrady dle zvláštních právních předpisů, např. v případech, na něž dopadá vyhláška Ministerstva zemědělství č. 55/1999 Sb., o způsobu výpočtu výše újmy nebo škody způsobené na lesích, ve znění pozdějších předpisů náleží propachtovateli.

II.

Účel pachtu

1. Pachtýř se zavazuje předmět pachtu uvedený v článku I. odst. 1. této Smlouvy užívat výlučně k podnikatelským účelům, a to k hornické činnosti podle ust. § 2 zák. č. 61/1988 Sb., o hornické činnosti, výbušninách a o státní báňské správě, ve znění pozdějších předpisů spočívající v provozu střediska SNaPS Ždánice a dále k provozu produktovodů spojující jednotlivé plochy vrtů se střediskem SNaPS Ždánice a k činnostem s danou hornickou činností souvisejícími, a to na základě rozhodnutí Obvodního báňského úřadu v Brně, zn.: 808/97-511-08 o povolení hornické činnosti v dobývacím prostoru Ždánice ze dne 21. 5. 1997 a na základě rozhodnutí

Obvodního báňského úřadu v Brně, zn.: 3372/97-511-08 ze dne 29. 7. 1997 o novém znění bodu č. 6. Dobývací prostor Ždánice byl po vydání výše uvedeného rozhodnutí rozdělen na dobývací prostor Ždánice a Nevojice. Tato rozhodnutí tvoří nedílnou přílohu č. 19 a 20 k této Smlouvě.

2. Předmětem podnikání pachtýře je mimo jiné hornická činnost a činnost prováděná hornickým způsobem v rozsahu podle § 2 a § 3 zákona č. 61/1988 Sb., o hornické činnosti, výbušninách a o státní báňské správě, ve znění pozdějších předpisů, a to na základě oprávnění pro hornickou činnost a projektování objektů a zařízení pro hornickou činnost a k projektování, provádění a vyhodnocování geologických prací a činnost prováděnou hornickým způsobem vydané Obvodním báňským úřadem pro území krajů Jihomoravského a Zlínského, č. j.: SBS 29317/2018/OBÚ-01/1, poř. č. 1985 ze dne 10. 10. 2018 s nabytím právní moci dne 25. 10. 2018. Oprávnění tvoří nedílnou přílohu č. 21 k této Smlouvě.

III.

Trvání pachtu

1. Propachtovatel na základě této Smlouvy přenechává pachtýři a pachtýř od propachtovatele přebírá do dočasného úplatného užívání a požívání předmět pachtu uvedený v čl. I. odst. 1. této Smlouvy o celkové propachtované výměře 117.972 m², a to na dobu určitou **od 1. 7. 2019 do 31. 12. 2020.**
2. Smluvní strany mohou v posledních šesti měsících pachtu sjednat formou dodatku ke stávající Smlouvě prodloužení pachtovního vztahu založeného touto Smlouvou, maximálně však o pět let, opakovaně až na dobu předpokládaného výkonu hornické činnosti nebo činnosti prováděné hornickým způsobem včetně následné sanace a rekultivace pozemku.
3. Pacht dle této Smlouvy skončí:
 - a) uplynutím doby, na níž byl sjednán,
 - b) písemnou dohodou smluvních stran,
 - c) písemnou výpovědí s výpovědní dobou učiněnou kteroukoli ze smluvních stran za níže uvedených podmínek.
4. Před uplynutím sjednané doby pachtu lze tento skončit výpovědí ze strany propachtovatele z těchto důvodů:
 - a) pachtýř je o více než jeden měsíc v prodlení s placením pachtovního, a to i přes písemnou výzvu propachtovatele k dodatečné úhradě dluhu pachtýře,
 - b) pachtýř užívá předmět pachtu v rozporu s ustanoveními této Smlouvy i přes písemnou výzvu propachtovatele k odstranění závadného stavu s určením přiměřené lhůty ke zjednání nápravy,
 - c) pachtýř přenechal bez předchozího písemného souhlasu propachtovatele předmět pachtu nebo jeho část do užívání jinému,
 - d) pachtýř porušil své povinnosti plynoucí z této Smlouvy, a to i přes předchozí písemnou výzvu propachtovatele,
 - e) pachtýř na předmětu pachtu umístil jakékoli stavby bez předchozího písemného souhlasu propachtovatele,
 - f) pachtýř ztratil oprávnění k provozování činnosti, pro kterou si předmět pachtu propachtoval,
 - g) předmět pachtu přestal být využitelný pro sjednaný účel pachtu.
5. Před uplynutím sjednané doby pachtu lze tento skončit výpovědí ze strany pachtýře z těchto důvodů:
 - a) pachtýř ztratil oprávnění k provozování činnosti, pro kterou si předmět pachtu propachtoval,
 - b) propachtovatel porušil své povinnosti vůči pachtýři vyplývající z této Smlouvy, a to i přes předchozí písemnou výzvu pachtýře
 - c) předmět pachtu přestal být využitelný pro sjednaný účel pachtu.
6. Pro výpověď dle odst. 4. a odst. 5. tohoto článku se sjednává tříměsíční výpovědní doba, která počíná běžet od prvního dne kalendářního měsíce následujícího po měsíci, v němž byla výpověď doručena druhé smluvní straně.

- Ke dni skončení pachtu je pachtýř povinen odevzdat propachtovateli předmět pachtu ve stavu odpovídajícímu způsobu využití pro účely dle čl. II. odst. 1. této Smlouvy a po sanaci a rekultivaci pozemku provedené na náklady pachtýře dle příslušného rozhodnutí orgánu státní správy. O předání bude sepsán písemný protokol opatřený datem a podpisy oprávněných pracovníků propachtovatele a pachtýře.

IV. Pachtovné

- Pachtýř se zavazuje platit propachtovateli za předmět pachtu pachtovné ve výši [REDACTED] Kč/m²/rok (cena základní bez rozlišení ploch dle způsobu využití). Celkové roční pachtovné tak činí [REDACTED],- Kč (slovy [REDACTED] korun českých). Takto ujednané pachtovné bylo stanoveno dohodou. Stanovení výše a způsob výpočtu pachtovného za období od 1. 7. 2019 do 31. 12. 2019 ve výši [REDACTED]- Kč bez DPH je uvedeno v Soupisu propachtovaných pozemků k Pachtovní smlouvě č. A 141 54 177 a stanovení pachtovného od 1. 7. do 31. 12. 2019, který tvoří nedílnou přílohu č. 22 k této Smlouvě.
- Pachtovné dle předchozího odstavce tohoto článku je bez daně z přidané hodnoty. K takto ujednanému pachtovnému bude tedy připočtena daň z přidané hodnoty ve výši stanovené platnými a účinnými předpisy o dani z přidané hodnoty pro dané období.
- Propachtovatel bude pachtovné fakturovat jedenkrát pololetně příslušným podílem, a to vždy k 30. 6. a 30. 11. běžného roku a toto datum je zároveň datem uskutečnění zdanitelného plnění. Lhůta splatnosti faktury činí 30 kalendářních dnů ode dne jejího vystavení. Dnem úhrady se rozumí den připsání částky ve prospěch účtu propachtovatele. Úhrada pachtovného bude prováděna ve prospěch účtu organizační jednotky propachtovatele uvedeného v záhlaví této Smlouvy. V případě ukončení pachtovního vztahu založeného touto Smlouvou v průběhu roku bude poměrně upravena výše pachtovného.
- Faktura je řádně vystavena, pokud splňuje veškeré náležitosti daňového a účetního dokladu podle příslušných právních předpisů a další náležitosti dle této Smlouvy, pokud byly smluvními stranami ujednané. V případě, že faktura nebyla vystavena řádně, je smluvní strana, které je faktura určena, oprávněna fakturu vrátit, a to ve lhůtě pěti pracovních dnů od jejího doručení s uvedením chybných či chybějících náležitostí. Pokud bude faktura v uvedené lhůtě oprávněně vrácena, je smluvní strana, které byla faktura vrácena, povinna řádně vystavit a doručit bezvadnou (opravenou či doplněnou) fakturu, a to ve lhůtě pěti pracovních dnů od jejího vrácení. Nová lhůta splatnosti počíná běžet ode dne vystavení bezvadné (tj. opravené či doplněné) faktury.
- Pachtýř bere na vědomí, že propachtovatel se rozhodl uplatnit na vztah založený touto Smlouvou, tj. pacht pozemku, daň z přidané hodnoty, a to ve smyslu zákona č. 235/2004 Sb., o dani z přidané hodnoty, ve znění pozdějších předpisů.
- Pachtovné bude na každé další roky valorizováno vždy k 1. 1. běžného roku podle skutečně dosažené míry inflace vyjádřené přírůstkem průměrného indexu spotřebitelských cen za 12 posledních měsíců kalendářního roku zveřejněného Českým statistickým úřadem. Pachtovné bude automaticky upravováno bez písemného oznámení pachtýři. K prvnímu zvýšení pachtovného o inflaci takto dojde s účinností **od 1. 1. 2020**.
- Pachtýř se zavazuje platit propachtovateli pachtovné v souladu s touto Smlouvou, zejména řádně a včas.

V. Práva a povinnosti smluvních stran

- Pachtýř je povinen s předmětem pachtu řádně hospodařit dle dohodnutého a příslušnými úřady povoleného účelu, užívat jej v souladu s ustanoveními této Smlouvy a v záležitostech touto Smlouvou neupravených v souladu s obecně platnými právními předpisy a na své náklady řádně

- udržovat na něm se nacházející předměty a zařízení, pokud se jedná o běžné záležitosti spojené s jeho využíváním.
2. Pachtýř se zavazuje neprovádět žádné úpravy na předmětu pachtu bez předchozího písemného souhlasu propachtovatele, vyjma úprav prováděných v rámci hornické činnosti pachtýře.
 3. Pachtýř je povinen umožnit propachtovateli vstup na předmět pachtu za účelem zjištění jeho stavu a kontroly jeho užívání pachtýřem v souladu s touto Smlouvou.
 4. Pachtýř je povinen na předmětu pachtu umožnit propachtovateli výkon činností souvisejících s hospodařením v lese dle zák. č. 289/1995 Sb., lesní zákon, ve znění pozdějších předpisů a platného lesního hospodářského plánu, nebude-li příslušným rozhodnutím orgánů státní správy rozhodnuto jinak. Pachtýři se zakazuje jakékoli kácení trvalých porostů bez předchozího písemného souhlasu propachtovatele.
 5. Pachtýř není oprávněn umístit na předmětu pachtu jakékoli stavby bez předchozího písemného souhlasu propachtovatele.
 6. Propachtovatel je oprávněn kontrolovat, jak pachtýř plní povinnosti, které pro něj vyplývají z této Smlouvy.
 7. Rozhodne-li příslušný orgán státní správy pravomocným rozhodnutím o uložení pokuty propachtovateli v souvislosti s porušením zákonných povinností, ke kterým došlo jednáním nebo opomenutím pachtýře dle této Smlouvy, je pachtýř povinen zaplatit propachtovateli částku ve výši uložené pokuty včetně případných dalších nákladů propachtovatele s tímto spojených, zejména pak nákladů řízení, a to vše do 5 pracovních dnů od doručení písemné výzvy propachtovatele k úhradě.
 8. Pachtýř není oprávněn přenechat bez předchozího písemného souhlasu propachtovatele předmět pachtu nebo jeho část do užívání třetí osobě.
 9. Pachtýř se zavazuje na vlastní náklady odstranit újmu, která na předmětu pachtu jeho činností nebo činností třetích osob vznikne, a to ve lhůtě 30 kalendářních dnů od doručení písemné výzvy propachtovatele k odstranění újmy.
 10. Pachtýř se zavazuje neuskladňovat a nelikvidovat odpady vzniklé jeho činností nebo činností třetích osob na předmětu pachtu. Za likvidaci uskladněného odpadu na předmětu pachtu odpovídá výlučně pachtýř. Likvidaci provede pachtýř na vlastní náklady do 7 dnů od zjištění závadného stavu.
 11. Pachtýř se zavazuje, že zabezpečí výkon hornické činnosti, činnosti prováděné hornickým způsobem a činností souvisejících tak, aby nedocházelo k újmě na okolních lesních porostech na pozemcích, které nejsou součástí předmětu pachtu a nebyly dotčeny zájmy ochrany přírody.
 12. Pachtýř nese plnou odpovědnost za veškerou újmu, která jím prováděnou činností nebo porušením jeho povinností založené touto Smlouvou či právním předpisem vznikne propachtovateli či třetím osobám, a to i v případě, že by újma vznikla v důsledku činnosti pachtýřem najatých právnických či fyzických osob v souvislosti s prováděnou činností.
 13. Smluvní strany ujednávají, že právo pachtu dle této Smlouvy se nezapíše do veřejného seznamu.
 14. Smluvní strany sjednávají pro případ porušení povinností uvedených v článku V. této Smlouvy smluvní pokutu ve výši 10 % aktuálního ročního pachtovného, nejméně však █████, - Kč, za každý jednotlivý případ. Stanovením smluvní pokuty není dotčeno právo poškozené strany na náhradu škody a zaplacená smluvní pokuta se na náhradu škody nezapočítává. Smluvní pokuta je splatná do 15 dnů od doručení výzvy smluvní straně, která porušila své povinnosti.
 15. Smluvní strany berou na vědomí, že cenová ujednání v této Smlouvě jsou obchodním tajemstvím propachtovatele, a zavazují se:
 - a) k ochraně údajů v této Smlouvě, která jsou obchodním tajemstvím propachtovatele, před třetí osobou a před jejich zneužitím,
 - b) nesdělít žádné informace a údaje v této Smlouvě, na které se vztahuje obchodní tajemství propachtovatele, třetím osobám,

c) zajistit, aby údaje v této Smlouvě, které jsou obchodním tajemstvím propachtovatele, nebyly zpřístupněny třetím osobám,
a to vše s výjimkou poskytnutí: svým účetním, daňovým či právním poradcům, vázaných povinností mlčenlivosti, úřadům a soudům, pokud je to vyžadováno příslušnými právními předpisy.

VI.

Ostatní ujednání

Pachtýř se zavazuje nevydávat stanoviska či vyjádření třetím osobám k dotčení či omezení ve využívání předmětu pachtu nebo jeho části.

VII.

Sankční ujednání

Pro případ prodlení s úhradou pachtovného se pachtýř zavazuje zaplatit propachtovateli smluvní pokutu ve výši 0,05 % z dlužné částky za každý i započatý den prodlení. Právo propachtovatele na náhradu škody vzniklé z porušení smluvních povinností pachtýře či právo tuto Smlouvu vypovědět ve smyslu čl. III. této Smlouvy tím není dotčeno.

VIII.

Criminal compliance doložka

1. Smluvní strany níže svým podpisem stvrzují, že v průběhu vyjednávání o této Smlouvě vždy jednaly a postupovaly čestně a transparentně a současně se zavazují, že takto budou jednat i při plnění této Smlouvy a veškerých činnostech s ní souvisejících.
2. Smluvní strany se dále zavazují vždy jednat tak a přijmout taková opatření, aby nedošlo ke vzniku důvodného podezření na spáchání trestného činu či k samotnému jeho spáchání (včetně formy účastenství), v důsledku tedy jednat tak, aby kterékoli ze smluvních stran nemohla být přičtena odpovědnost podle zákona č. 418/2011 Sb., o trestní odpovědnosti právnických osob a řízení proti nim, ve znění pozdějších předpisů nebo nevznikla trestní odpovědnost fyzických osob (včetně zaměstnanců) podle trestního zákoníku, případně aby nebylo zahájeno trestní stíhání proti jakékoliv ze smluvních stran včetně jejich zaměstnanců podle platných právních předpisů.
3. Propachtovatel za tímto účelem vytvořil tzv. Criminal compliance program Lesů České republiky, s.p. (viz www.lesycr.cz), a v jeho rámci přijal závazek vymezovat se proti jakémukoli protiprávnímu a neetickému jednání a nastavil postupy k prevenci a odhalování takového jednání.

IX.

Závěrečná ustanovení

1. Pokud není v této Smlouvě ujednáno jinak, řídí se vztahy mezi smluvními stranami příslušnými obecně platnými právními předpisy, zejména pak občanským zákoníkem, ve znění pozdějších předpisů.
2. V případě změny identifikačních údajů smluvních stran se tyto zavazují vzájemně se o této skutečnosti bez zbytečného odkladu písemně informovat.
3. Tuto Smlouvu lze měnit a doplňovat pouze písemnými vzestupně číslovanými dodatky podepsanými oprávněnými zástupci obou smluvních stran.
4. Pro platnost této Smlouvy je v souladu se Statutem LČR a zákonem o státním podniku nutný souhlas Ministerstva zemědělství, které rovněž vykonává jménem státu funkci zakladatele propachtovatele (dále jen „Zakladatel“) ve smyslu ustanovení § 17 odst. 2 zákona č. 77/1997 Sb., o státním podniku, ve znění pozdějších předpisů.
5. Zakladatel udělil předchozí souhlas s nakládáním s určeným majetkem ve smyslu ustanovení § 17 odst. 2 zákona č. 77/1997 Sb., o státním podniku, ve znění pozdějších předpisů pod č. j.: 47675/2017-MZE-13221 ze dne 1. 9. 2017 v odstavci 6.5.3. Statutu LČR.
6. Tato Smlouva je vyhotovena ve čtyřech stejnopisech, z nichž po dvou vyhotoveních obdrží každá ze smluvních stran.

7. Obě smluvní strany jsou oprávněny a v případech stanovených zákonem i povinny uveřejnit Smlouvu a její dodatky včetně metadat v rozsahu a způsobem dle zákona č. 340/2015 Sb., o zvláštních podmínkách účinnosti některých smluv, uveřejňování těchto smluv a o registru smluv (zákon o registru smluv), ve znění pozdějších předpisů. Obě smluvní strany jsou s uveřejněním Smlouvy a jejích dodatků včetně metadat srozuměny.
8. Tato Smlouva nabývá platnosti dnem podpisu oběma smluvními stranami. Účinnosti nabývá dnem **1. 7. 2019**; v případě povinnosti uveřejnění je účinnost podmíněna uveřejněním v registru smluv.
9. Smluvní strany se dohodly na pachtovním za období od 1. 1. 2019 do 30. 6. 2019 vyplývající z Pachtovní smlouvy č. A 141 54 169 ze dne 30. 6. 2016 s ohledem na uzavření Smlouvy o zřízení práva stavby č. 1410/1/2018 ze dne 4. 10. 2018 a uveřejněné dne 9. 10. 2018 na části předmětu pachtu ve výši [REDAKCE],- Kč bez DPH. K této částce bude připočtena daň z přidané hodnoty ve výši stanovené platnými a účinnými předpisy o dani z přidané hodnoty pro dané období a bude uhrazena pachtýřem propachtovateli jednorázově na základě faktury, která bude vystavena Lesní správou Bučovice dne 30. 6. 2019. Datum vystavení příslušné faktury je zároveň datem uskutečnění zdanitelného plnění. Lhůta splatnosti faktury je 30 kalendářních dnů od data jejího vystavení. Dnem úhrady je den připsání částky ve prospěch účtu LČR, Lesní správy Bučovice uvedeného v záhlaví této Smlouvy. Způsob výpočtu a stanovení výše pachtovního za období od 1. 1. 2019 do 30. 6. 2019 je uvedeno v Soupisu propachtovaných pozemků k Pachtovní smlouvě č. A 141 54 169 a stanovení pachtovního 1. 1. do 30. 6. 2019, který tvoří nedílnou přílohu č. 23 k této Smlouvě.
10. Smluvní strany prohlašují, že si tuto Smlouvu přečetly a na důkaz správnosti a souhlasu připojují prosty omylu své vlastnoruční podpisy.
11. Smluvní strany se dohodly, že ke dni účinnosti této Smlouvy se dohodou smluvních stran ruší Pachtovní smlouva č. A 141 54 169 ze dne 30. 6. 2016 a nahrazuje se v plném rozsahu touto Smlouvou.
12. Nedílnou součástí této Smlouvy jsou tyto přílohy:
 - Příloha č. 1: Identifikace parcel Katastrálního úřadu pro Jihomoravský kraj, Katastrální pracoviště Kyjov, č. 31/2006-7381 ze dne 24. 1. 2006
 - Příloha č. 2: Rozhodnutí Okresního úřadu Hodonín, referátu životního prostředí, č. j.: ŽP/2000/54/7717/221 ze dne 22. 11. 2000
 - Příloha č. 3: Rozhodnutí Městského úřadu Kyjov, odboru životního prostředí a územního plánování, č. j.: OŽPÚP38770/15/401 ze dne 9. 9. 2015
 - Příloha č. 4: Rozhodnutí Městského úřadu Kyjov, odboru životního prostředí a územního plánování, č. j.: OŽPÚP22602/16/401 ze dne 10. 5. 2016
 - Příloha č. 5: Rozhodnutí Městského úřadu Kyjov, odboru životního prostředí a územního plánování, č. j.: OŽPÚP57351/15/401 ze dne 18. 12. 2015
 - Příloha č. 6: Identifikace parcel vyhotovené Katastrálním úřadem pro Jihomoravský kraj, Katastrální pracoviště Vyškov, č. 5866/2005 ze dne 27. 12. 2005
 - Příloha č. 7: Rozhodnutí Okresního úřadu Vyškov, referátu životního prostředí, zn.: ŽP 2344/2000-211.1 ze dne 15. 11. 2000
 - Příloha č. 8: Rozhodnutí Okresního úřadu Vyškov, referátu životního prostředí, zn.: ŽP 2547/2000-211.1 ze dne 18. 12. 2000
 - Příloha č. 9: Rozhodnutí Městského úřadu Bučovice, odboru životního prostředí a stavebního úřadu, č. j.: MUB/OŽP- 10366/2016-spu ze dne 9. 5. 2016
 - Příloha č. 10: Rozhodnutí Městského úřadu Bučovice, odboru životního prostředí a stavebního úřadu, zn./č. j.: MUB/OŽP-27692/2015-spu ze dne 17. 12. 2015
 - Příloha č. 11: Identifikace parcel vyhotovené Katastrálním úřadem pro Jihomoravský kraj, Katastrální pracoviště Vyškov, č. 5866/2005 ze dne 27. 12. 2005

- Příloha č. 12: Potvrzení Obvodního báňského úřadu, č. j.: SBS 38999/2010/001 o zaevidování změny organizace v evidenci dobývacích prostorů ze dne 27. 1. 2011.
- Příloha č. 13: Zákres SNaPS Ždánice na podkladu katastrální mapy v měřítku 1 : 1 000
- Příloha č. 14: Evidenční údaje o pozemcích – projektovaná plocha u SNaPS Ždánice - rozšíření ze dne 18. 6. 2015
- Příloha č. 15: Snímek katastrální mapy se zákresem produktvodů
- Příloha č. 16: Snímek porostní mapy se zákresem trasy produktvodů v měřítku 1 : 10 000
- Příloha č. 17: Rozhodnutí Obvodního báňského úřadu v Brně, č. j.: 2687/03 o změně plošného rozsahu dobývacího prostoru Ždánice, evidenční číslo 4 0035 a stanovení dobývacího prostoru Nevojice, evidenční číslo 4 0091 ze dne 4. 7. 2003
- Příloha č. 18: Mapa s grafickým znázorněním hranic dobývacích prostorů Ždánice a Nevojice
- Příloha č. 19: Rozhodnutí Obvodního báňského úřadu v Brně, zn.: 808/97-511-08 o povolení hornické činnosti ze dne 21. 5. 1997
- Příloha č. 20: Rozhodnutí Obvodního báňského úřadu v Brně, zn.: 3372/97-511-08 o novém znění bodu č. 6 podmínek z rozhodnutí o povolení hornické činnosti (HČ) v DP Ždánice ze dne 29. 7. 1997
- Příloha č. 21: Oprávnění Obvodním báňským úřadem pro území krajů Jihomoravského a Zlínského, č. j.: SBS 29317/2018/OBÚ-01/1, poř. č. 1985 k hornické činnosti a projektování objektů a zařízení pro hornickou činnost a k projektování, provádění a vyhodnocování geologických prací a činnost prováděnou hornickým způsobem a projektování objektů a zařízení pro činnost prováděnou hornickým způsobem ze dne 10. 10. 2018
- Příloha č. 22: Soupis propachtovaných pozemků k Pachtovní smlouvě č. A 141 54 177 a stanovení pachtovného od 1. 7. do 31. 12. 2019
- Příloha č. 23: Soupis propachtovaných pozemků k Pachtovní smlouvě č. A 141 54 169 a stanovení pachtovného od 1. 1. do 30. 6. 2019
- Příloha č. 24: Plná moc k zastupování společnosti MND a.s. ze dne 1. 2. 2019

V Hradci Králové, dne 23 -05- 2019

V Hodoníně, dne 29. 05. 2019

Pachtýř:

pro 117 kraj, ko krajci

Okres: Mělník

Obec: Želčovice

IDENTIFIKACE PARCEL

Porovnání totožnosti parcel před obnovou katastrálního operátu s parcelami po obnově katastrálního operátu.

1.1.1. 187

Str. 1

ÚDAJE PŘED OBNOVOU KATASTRÁLNÍHO OPERÁTU

Katastrální území: Želčovice

Parcelní číslo	Druh pozemku	Výměra		Parcelní číslo	Druh pozemku	Výměra		Číslo listu vlastnictví	POZNÁMKA
		ha	m ²			ha	m ²		
5391/1	les	-	-	2692/3	h.n. pozem.	-	-	212	
				2692/22	h.n. pozem.	-	-	212	
				2691/25	ost.p.	-	-	213c	
				2691/1	ost.p.	-	-	213c	
				2690/1	h.n. pozem.	-	-	213c	
				2691/33	ost.p.	-	-	213c	
				2693	h.n. pozem.	-	-	213c	
5391/2	les	-	-	2691/33	ost.p.	-	-	213c	
				2694	h.n. pozem.	-	-	213c	
5392/2	les	-	-	2691/1	h.n. pozem.	-	-	213c	
5391	les	-	-	2619/2	h.n. pozem.	-	-	213c	

Číslo :

Dne :

Podpis :

Kulaté razítko :

ÚDAJE PŘED OBNOVOU KATASTRÁLNÍHO
OPERÁTU

ÚDAJE KATASTRU NEMOVITOSTÍ

Katastrální území: *Záhořice*

Katastrální území: *Záhořice*

Parcelní číslo	Druh pozemku	Vyměra		Parcelní číslo	Druh pozemku	Vyměra		Číslo listu vlastnickví	POZNÁMKA
		ha	m ²			ha	m ²		
5760/1	les	-	-	2681/14	h.h.povst	-	-	2132	
				2680/19	lesopovst.	-	-	2130	
5762/2	les	-	-	2686/11	ost.p1.	-	-	2130	
				2686/11	ost.p1.	-	-	2130	
				2689	lesost.povst.	-	-	2130	
5760/5	les	-	-	2689/11	ost.p1.	-	-	2130	
5763	les	-	-	2689/14	h.h.povst	-	-	2132	
				2689/19	h.h.povst	-	-	2132	
				2682/19	lesost.povst.	-	-	2130	
5762	les	-	-	2691/1	lesost.povst.	-	-	2130	
5765	les	-	-	2611/1	lesost.povst.	-	-	2130	
5738	les	-	-	2613/13	lesost.povst.	-	-	2130	
				2619/19	lesost.povst.	-	-	2130	
5737/2	les	-	-	2628/11	lesost.povst.	-	-	2130	
				2628/11	lesost.povst.	-	-	2130	

Číslo :

Dne :

Podpis :

Kulaté razítko :

ÚDAJE PŘED OBNOVOU KATASTRÁLNÍHO OPERÁTU

ÚDAJE KATASTRU NEMOVITOSTÍ

Katastrální území: <i>Záhořice</i>			Katastrální území: <i>Záhořice</i>			Číslo listu vlastnictví	POZNÁMKA	
Parcelní číslo	Druh pozemku	Výměra		Parcelní číslo	Druh pozemku			
		ha	m ²					ha
5831	les	-	-	2689/15	h.h.poz. poz.	-	252	
				2689/13	h.h.poz. poz.	-	252	
				2689/14	h.h.poz. poz.	-	252	
				2690/2	h.h.poz. poz.	-	252	
				2688/1	lesn. poz.	-	213c	
5860/5	les	-	-	2659/1	cof. pl.	-	213c	
				2676/1	lesn. poz.	-	213b	
5833/1	les	-	-	2688/1	lesn. poz.	-	213c	
5844/1		-	-	2672	lesn. poz.	-	213c	
5860/4		-	-	2671/1	lesn. poz.	-	213c	
5837/2		-	-	2680/1	lesn. poz.	-	213c	
				2680/2	lesn. poz.	-	213c	
				2680/3	lesn. poz.	-	213c	
				2680/4	lesn. poz.	-	213c	
				2680/5	lesn. poz.	-	213c	
				2680/6	lesn. poz.	-	213c	
				2680/7	lesn. poz.	-	213c	

Číslo :

Dne :

Podpis :

Kulaté razítko :

okresní úřad 27.11.2000
P. J. 1915 P-2746

Okresní úřad Hodonín referát životního prostředí

č.j. ŽP/2000/54/7717/221

v Hodoníně 22.11.2000

Moravské naftové doly a.s.
Úprkova 6
695 30 Hodonín

Věc: Dočasné odnětí

Rozhodnutí

Okresní úřad v Hodoníně, referát životního prostředí jako orgán státní správy lesů, věcně a místně příslušný podle § 48 odst. 1 písm. f) zákona č. 289/1995 Sb. o lesích a o změně a doplnění některých zákonů (dále jen lesní zákon) a v souladu se zákonem č. 71/1967 Sb. o správním řízení

p o v o l u j e

podle § 13 odst. 1 lesního zákona dočasné vynětí částí parcel č.5579/1, 5591/1, 5591/2, 5588/2, 5581, 5760/1, 5762/2, 5843, 5760/5, 5582, 5585, 5638, 5637/2, 5841, 5760/4, 5760/5, 5644/1, 5637/1 v k.ú. Ždánice pro trasy ropovodních přípojek o výměře 5,8519 ha a p.č. 5637/2 v k.ú. Ždánice pro sondu Žd 1 o výměře 2,1123 ha na dobu od 1.4.2000 do 31.12.2020.

Označení pozemků je provedeno podle výpisu z evidence nemovitostí. Dle ustanovení § 17 odst.1) lesního zákona se účtuje poplatek ve výši [redacted] - Kč/rok, který je splatný vždy do konce kalendářního roku na účet [redacted], [redacted]


Odůvodnění:

Okresní úřad v Hodoníně, referát životního prostředí obdržel žádost MND a.s. Hodonín o provedení řízení o dočasném vynětí. Žádost byla doložena potřebnými doklady. Jedná se o prodloužení vynětí u stávajících zařízení a vlastník lesa se k řízení vyjádřil kladně. Z výše uvedených důvodů státní správa lesa žádosti vyhověla.

Poučení o odvolání:

Proti tomuto rozhodnutí je možno se odvolat do 15-ti dnů od jeho doručení k ÚO MZe ČR v Brně, Kotlářská 53, podáním učiněným u zdejšího referátu.

Vyřizuje : ing. [redacted]
tel. [redacted]
fax [redacted]




Obdrží :

- žadatel
- spis
- LČR LS Bučovice

Na vědomí :

- Finanční úřad Hodonín (po nabytí právní moci,
- IČO žadatele 46346333, DIČ 309-46346333)



Městský úřad Kyjov	
Toto rozhodnutí nabylo právní moci	
dne	26. 9. 2015
a je vykonatelné dne	19. 10. 2015
dne	2. 10. 2015
podpis	
- 3 -	

Městský úřad Kyjov
Odbor životního prostředí a územního plánování

Masarykovo nám. 30, 697 01 Kyjov, pracoviště Masarykovo nám. 1
tel. [redacted]

Č.j.: OŽPÚP38770/15/401
spis. značka: OŽPÚP/6870/2015/401
ukládací znak: 221.1.5
skart. znak: A/5
Vyřizuje: Ing. [redacted]

Kyjov 9. září 2015

ROZHODNUTÍ

Účastníci řízení:

- MND a.s., Úprkova 807/6, 695 01 Hodonín (IČ: 28483006)
- Lesy České republiky, s.p., Přemyslova 1106/19, 501 68 Hradec Králové (LČR, s.p., LS Bučovice, Zámek 1, 685 01 Bučovice (IČ: 42196451))

Městský úřad Kyjov, odbor životního prostředí a územního plánování, jako orgán státní správy lesů, příslušný podle ust. § 66 odst. 1 zákona č. 128/2000 Sb., o obcích, v platném znění, dle ust. § 47 odst. 1 písm. a), ust. § 48 odst. 1 písm. d) zákona č. 289/1995 Sb., o lesích a o změně a doplnění některých zákonů (lesní zákon), v souladu se zákonem č. 500/2004 Sb., správní řád,

1. povoluje

podle ustanovení § 13 odst. 1 lesního zákona

dočasné odnětí pozemků plnění funkcí lesa

od 1. 9. 2015 do 31. 12. 2020

pozemku (části) p.č. KN 2620/1 v k.ú. Ždánice o výměře 0,1153 ha

žadatelé, tj. společnosti MND a.s., Úprkova 807/6, 695 01 Hodonín (IČ: 28483006) za účelem rozšíření plochy střediska SNaPS Ždánice.

Pro určení předmětných částí pozemku p.č. KN 2620/1 v k.ú. Ždánice je směrodatný zakres dle listiny „Evidenční údaje o pozemcích“, potvrzené Ing. [redacted], úředně oprávněným zeměměřickým inženýrem dne 19. 6. 2015.

Vlastníkem pozemku p.č. KN 2620/1 v k.ú. Ždánice je Česká republika, právo hospodařit s majetkem státu přísluší Lesům České republiky, s.p., Přemyslova 1106/19, 501 68 Hradec Králové (LČR, s.p., LS Bučovice, Zámek 1, 685 01 Bučovice, IČ: 42196451), LV č. 2130 pro k.ú. Ždánice.

2. stanovuje

podle ustanovení § 16 odst. 2 písm. f) lesního zákona žadatelé tyto

podmínky v zájmu ochrany pozemků určených k plnění funkcí lesa:

- a) dodržovat základní povinnosti ochrany pozemků určených k plnění funkcí lesa uvedené v § 13 lesního zákona,
- b) řádně vytyčit a vyznačit hranice pozemků nebo jejich částí odňatých plnění funkcí lesa,
- c) přilehlé pozemky určené k plnění funkcí lesa nebudou ani částečně využívány k dočasnému ukládání stavebních materiálů a otáčení těžké mechanizace,
- d) činnost provádět tak, aby nedošlo k poškození okolních lesních porostů s využitím technologií minimalizující dopady na životní prostředí,
- e) při vzniku případných škod na lese bezprostředně činit potřebná opatření k jejich minimalizaci,
- f) respektovat vyjádření LČR, s.p., LS Bučovice, Zámek 1, 685 01 Bučovice
č.j.: LCR141/0001260/2015 ze dne 2. 7. 2015.

3. stanovuje

podle ustanovení § 17 odst. 1, § 18 odst. 1 lesního zákona

poplatek za odnětí

který je povinen žadatel, tj. společnost MND a.s., Úprkova 807/6, 695 01 Hodonín (IČ: 28483006), zaplatit u dočasného odnětí ve výši [REDAKCE] Kč – slovy: [REDAKCE] (roční poplatek za odnětí), která je po nabytí právní moci tohoto rozhodnutí splatná do 31. 12. každého roku, v němž odnětí trvá.

Poplatek se platí na účet Celního úřadu pro Jihomoravský kraj, Koliště 17, 602 00 Brno, na číslo účtu 8 [REDAKCE], var. symbol 28483006.

konstantní symbol – bezhotovostní platby: 1148

konstantní symbol – platby poštovní poukázkou: 1149

Příjemci poplatku jsou:

- a) Státní fond životního prostředí ve výši 60 % z poplatku
- b) Město Ždánice, v jehož katastrálním území došlo k odnětí, ve výši 40 % z poplatku.

Výše poplatku v členění podle příjemců:

Období:	Příjemce poplatku:		Celkem (Kč)
	Státní fond životního prostředí (Kč)	Město Ždánice (Kč)	
9/2015 – 12/2015	[REDAKCE]-	[REDAKCE]-	[REDAKCE]-
1/2016 – 12/2020 každoročně	[REDAKCE]	[REDAKCE]	[REDAKCE]-

4. schvaluje

podle ustanovení § 16 odst. 2 písm. c) lesního zákona

plán rekultivace pozemků dočasně odňatých z pozemků určených k plnění funkcí lesa, který je nedílnou součástí tohoto rozhodnutí (viz. příloha č. 1 tohoto rozhodnutí).

funkcí lesa

Odůvodnění

Rozhodnutí o odnětí pozemků plnění funkcí lesa je výjimkou ze zákazu využívat tyto pozemky k jiným účelům (ustanovení § 13 odst. 1 lesního zákona).

Podáním ze dne 7. 8. 2015, čímž bylo dle ustanovení § 44 správního řádu zahájeno řízení o žádosti, navrhla společnost MND, a.s., Úprkova 807/6, 695 01 Hodonín (IČ: 28483006) vydání rozhodnutí o dočasném odnětí částí pozemku p.č. KN 2620/1 v k.ú. Ždánice o výměře 0,1153 ha za účelem rozšíření plochy střediska SNaPS Ždánice.

Vlastníkem pozemku p.č. KN 2620/1 v k.ú. Ždánice je Česká republika, právo hospodařit s majetkem státu přísluší Lesům České republiky, s.p., Přemyslova 1106/19, 501 68 Hradec Králové (LČR, s.p., LS Bučovice, Zámek 1, 685 01 Bučovice, IČ: 42196451), LV č. 2130 pro k.ú. Ždánice.

Žádost byla doložena všemi náležitostmi podle vyhlášky č. 77/1996 Sb., o náležitostech žádostí o odnětí nebo omezení a o podrobnostech o ochraně pozemků určených k plnění funkcí lesa, tj. mimo jiné i souhlasem subjektu, který má právo hospodařit s majetkem státu (Lesy České republiky, s.p., Přemyslova 1106/19, 501 68 Nový Hradec Králové (LČR, s.p., LS Bučovice, Zámek 1, 685 01 Bučovice)) a současně vykonává funkci odborného lesního hospodáře.

Správní orgán má pro předmětné správní řízení k dispozici kromě vlastní žádosti tyto podklady: vyjádření LČR, s.p., LS Bučovice, situační zakres, výpočet poplatku za odnětí, výpis z KN, evidenční údaje o pozemcích, plán rekultivace, rozhodnutí Obvodního báňského úřadu.

Platnost rozhodnutí o dočasném odnětí PUPFL zaniká podle ustanovení § 16 odst. 5 písm. a) lesního zákona uplynutím doby, na kterou bylo rozhodnutí vydáno. Případnou žádost o prodloužení doby platnosti rozhodnutí je nutno podat orgánu státní správy lesů, který rozhodnutí vydal, před uplynutím doby platnosti.

Na základě zhodnocení předložených podkladů a dle místních znalostí dospěl Městský úřad Kyjov, odbor životního prostředí a územního plánování k závěru, že požadavek na dočasné odnětí částí pozemků plnění funkcí lesa za účelem rozšíření plochy střediska SNaPS Ždánice je ekonomicky a společensky důvodný a nebude mít další jiné negativní důsledky na plnění funkcí lesa.

Výše poplatku za dočasné odnětí pozemků plnění funkcí lesa byla stanovena podle vzorce I uvedeného v příloze k lesnímu zákonu s použitím průměrné ceny dřeva stanovené Ministerstvem zemědělství pro rok 2015 ve výši [redacted] Kč.

$$OLP = PP \cdot CD \cdot f \text{ (Kč ha}^{-1}\text{)}$$

OLP - poplatek za odnětí lesních pozemků,

PP - průměrná roční potenciální produkce lesů v ČR = $6,3 \text{ m}^3 \text{ ha}^{-1}$,

CD - průměrná cena dřeva na odvozním místě pro rok 2015 = [redacted] - Kč/m³,

f - faktor ekologické váhy lesa - les hospodářský = 1,4

$$O.P = 6,3 \cdot 1180 \cdot 1,4 = [redacted] \text{ (Kč/ha/rok)} \cdot 0,1153 \text{ ha} = [redacted] \text{ Kč/rok}$$

zaokrouhлено: [redacted] Kč

Poučení

Proti tomuto rozhodnutí může účastník řízení podat podle ustanovení § 81 odst. 1 správního řádu odvolání, ve kterém se uvede v jakém rozsahu se rozhodnutí napadá a dále namítaný rozpor s právními předpisy nebo nesprávnost rozhodnutí nebo řízení, jež mu předcházelo, ve lhůtě 15 dnů ode dne jeho oznámení ke Krajskému úřadu Jihomoravského kraje se sídlem

v Brně, Žerotínovo nám. 3/5 podáním učiněným u Městského úřadu v Kyjově. Odvolání se podává v počtu 2 stejnopisů.

Otisk úředního razítka

Ing. ██████████
vedoucí odboru

Toto rozhodnutí obdrží :

a) účastníci řízení:

- MND a.s., Úprkova 807/6, 695 01 Hodonín (IČ: 28483006) (DS)
- Lesy České republiky, s. p., Přemyslova 1106, 501 68 Hradec Králové (LČR, s.p., Lesní správa Bučovice, Zámek 1, 685 01 Bučovice (IČ: 42196451)) (DS)

b) ostatní na vědomí:

(po nabytí právní moci)

- Celní úřad pro Jihomoravský kraj, Koliště 17, 602 00 Brno (DS)
- MěÚ Kyjov, OŽPÚP – lesní hospodářství (spis 1x)

Příloha č. 1 k rozhodnutí č.j.: OŽPÚP38770/15/401 ze dne 9. 9. 2015

Dočasné odnětí pozemků určených k plnění funkcí lesa:

Investor zajistí skrývku biologicky aktivní vrstvy lesní půdy a uloží ji na vyhrazené deponie. V průběhu výstavby je investor povinen zabránit škodám mechanismy na okolních částech porostů, nezasazených výstavbou.

Po ukončení výstavby provede investor vyklizení deponia, rozestře zde uloženou biologicky aktivní vrstvu lesní půdy zpět na rekultivovanou plochu. Dále uvede investor do původního stavu použité lesní cesty, zajistí úklid staveniště a bezprostředního okolí a zajistí urovnání terénu do plynulé návaznosti na okolní části lesních porostů.

Technickou část rekultivace dokončí investor nejpozději do 31. 12. 2020, tj. ihned do uplynutí povolení na dočasné odnětí pozemku z PUPFL.

Biologickou rekultivaci zajistí investor po dohodě s vlastníkem ev. uživatelem, dle platných právních předpisů.

Ověřovací doložka konverze na žádost do dokumentu v listinné podobě

Ověřuji pod pořadovým číslem 77185674-46996-150915152206, že tento dokument v listinné podobě, který vznikl převedením z dokumentu obsaženého v datové zprávě, skládajícího se z 5 listů, se shoduje s obsahem dokumentu, jehož převedením vznikl.

Autorizovanou konverzí dokumentu se nepotvrzuje správnost a pravdivost údajů obsažených v dokumentu a jejich soulad s právními předpisy.

Obsah předložené datové zprávy k provedení autorizované konverze byl ve shodě se záznamy Informačního systému datových schránek. Tato datová zpráva s číslem 305998052 byla systémem přenesena dne 10.09.2015 v 10:54:03. Platnost datové zprávy byla ověřena dne 15.09.2015 v 15:22:24. Datová zpráva byla opatřena zaručenou elektronickou značkou založenou na kvalifikovaném systémovém certifikátu vydaném akreditovaným poskytovatelem certifikačních služeb. Údaje o zaručené elektronické značce: číslo kvalifikovaného systémového certifikátu 19 D8 B0, certifikát byl vydán PostSignum Qualified CA 2, Česká pošta, s.p. [IČ 47114983] pro Informační systém datových schránek - produkční prostředí Ministerstvo vnitra České republiky [IČ 00007064]. Elektronická značka byla označena časovým razítkem. Datum a čas 10.09.2015 11:10:08, číslo kvalifikovaného časového razítka 2D C7 90, časové razítko bylo vydáno PostSignum Qualified CA 3, Česká pošta, s.p. [IČ 47114983].

Odesílající datová schránka:

Název: Město Kyjov

Adresa: Masarykovo náměstí 30/1, 69701 Kyjov, CZ

ID datové schránky: f28bdah

Typ uživatele: Nezištěno

Vstupující dokument obsažený v datové zprávě byl podepsán vícenásobným zaručeným elektronickým podpisem založeným na kvalifikovaném certifikátu vydaném akreditovaným poskytovatelem certifikačních služeb a platnost zaručeného elektronického podpisu byla ověřena dne 15.09.2015 v 15:23:10. Zaručený elektronický podpis byl shledán platným (dokument nebyl změněn) a ověření platnosti kvalifikovaného certifikátu bylo provedeno vůči seznamu zneplatněných kvalifikovaných certifikátů vydanému k datu 15.09.2015 12:49:13. Údaje o zaručeném elektronickém podpisu č. 1: číslo kvalifikovaného certifikátu 1B 74 05, kvalifikovaný certifikát byl vydán akreditovaným poskytovatelem certifikačních služeb PostSignum Qualified CA 2, Česká pošta, s.p. [IČ 47114983] pro podepisující osobu (označující osobu) Ing. [redacted] referent vodního hospodářství, Odbor životního prostředí a územního plánování, 380, Město Kyjov [IČ 00285030]. Elektronický podpis byl označen platným časovým razítkem, založeným na kvalifikovaném certifikátu vydaném akreditovaným poskytovatelem certifikačních služeb. Platnost časového razítka byla ověřena dne 15.09.2015 v 15:23:10. Údaje o časovém razítku: datum a čas 10.09.2015 08:00:04, číslo kvalifikovaného časového razítka 2D C7 8C, kvalifikované časové razítko bylo vydáno akreditovaným poskytovatelem certifikačních služeb PostSignum Qualified CA 3, Česká pošta, s.p. [IČ 47114983].

Vstupující dokument obsažený v datové zprávě byl označen samostatným časovým razítkem, založeným na kvalifikovaném certifikátu vydaném akreditovaným poskytovatelem certifikačních služeb. Platnost časového razítka byla ověřena dne 15.09.2015 v 15:23:10. Údaje o časovém razítku č. 2: datum a čas 10.09.2015 08:00:07, číslo kvalifikovaného časového razítka 2D C7 8B, kvalifikované časové razítko bylo vydáno akreditovaným poskytovatelem certifikačních služeb PostSignum Qualified CA 3, Česká pošta, s.p. [IČ 47114983].

Vystavil: [redacted] - notářka

Pracoviště: JUDr. [redacted] - notářka

V Bučovicích dne 15.09.2015

Jméno, příjmení a podpis osoby, která autorizovanou konverzi dokumentu provedla: [redacted]

Otisk úředního razítka: [redacted]



77185674-46996-150915152206

Poznámka:

Kontrolu této ověřovací doložky lze provést v centrální evidenci ověřovacích doložek přístupné způsobem umožňujícím dálkový

Městský úřad Kyjov
kterým rozhodnutí nabylo právní moci
dne 14. 5. 2016
je vykonatelné dne 1. 6. 2016
dne 16. 5. 2016 podpis

Městský úřad Kyjov
Odbor životního prostředí a územního plánování

Masarykovo nám. 30, 697 01 Kyjov, pracoviště Masarykovo nám. 1
tel. [redacted]

- 3 -

Č.j.: OŽPÚP22602/16/401
spis. značka: OŽPÚP/3934/2016/401
ukládací znak: 221.1.6
skart. znak: A/10
Vyřizuje: Ing. [redacted]

Kyjov 10. května 2016



LCR0568912

LESY ČESKÉ REPUBLIKY, s.p. Lesní správa Bučovice	
Datum:	19-05-2016
Č.j.:	[redacted]
Komu:	[redacted]

ROZHODNUTÍ

Účastníci řízení:

- MND a.s., Úprkova 807/6, 695 01 Hodonín (IČ: 28483006)
- Lesy České republiky, s.p., Přemyslova 1106/19, 501 68 Hradec Králové (LČR, s.p., LS Bučovice, Zámek 1, 685 01 Bučovice (IČ: 42196451))

Městský úřad Kyjov, odbor životního prostředí a územního plánování, jako orgán státní správy lesů, příslušný podle ust. § 66 odst. 1 zákona č. 128/2000 Sb., o obcích, v platném znění, dle ust. § 47 odst. 1 písm. a), ust. § 48 odst. 1 písm. d) zákona č. 289/1995 Sb., o lesích a o změně a doplnění některých zákonů (lesní zákon), v souladu se zákonem č. 500/2004 Sb., správní řád,

1. povoluje

podle ustanovení § 13 odst. 1 lesního zákona

dočasné omezení využívání pozemků plnění funkcí lesa

od 1. 6. 2016 do 31. 12. 2020

pozemků (částí) p.č. KN 2605 v k.ú. Ždánice o výměře 0,0036 ha
KN 2679 v k.ú. Ždánice o výměře 0,0072 ha

(pro produktovod
Ždánice)

2. povoluje

podle ustanovení § 13 odst. 1 lesního zákona

dočasné omezení využívání pozemků plnění funkcí lesa

od 1. 6. 2016 do 31. 12. 2025

pozemků (částí) p.č. KN 2639/1 v k.ú. Ždánice o výměře 0,0783 ha
KN 2639/15 v k.ú. Ždánice o výměře 0,0023 ha

(pro plynovodní
přípojku Žd 47)

žadatelé, tj. společnosti **MND a.s., Úprkova 807/6, 695 01 Hodonín (IČ: 28483006)**.

Vlastníkem pozemků p.č. KN 2605, 2679, 2639/1, 2639/15 v k.ú. Ždánice je Česká republika, právo hospodařit s majetkem státu přísluší Lesům České republiky, s.p., Přemyslova 1106/19, 501 68 Hradec Králové (LČR, s.p., LS Bučovice, Zámek 1, 685 01 Bučovice, IČ: 42196451), LV č. 2130 pro k.ú. Ždánice.

3. s t a n o v u j e

podle ustanovení § 16 odst. 2 písm. f) lesního zákona žadatelé tyto

podmínky v zájmu ochrany pozemků určených k plnění funkcí lesa:

- a) dodržovat základní povinnosti ochrany pozemků určených k plnění funkcí lesa uvedené v § 13 lesního zákona,
- b) řádně vytyčit a vyznačit hranice pozemků nebo jejich částí omezených plnění funkcí lesa,
- c) přilehlé pozemky určené k plnění funkcí lesa nebudou ani částečně využívány k dočasnému ukládání stavebních materiálů a otáčení těžké mechanizace,
- d) činnost provádět tak, aby nedošlo k poškození okolních lesních porostů s využitím technologií minimalizující dopady na životní prostředí,
- e) při vzniku případných škod na lese bezprostředně činit potřebná opatření k jejich minimalizaci.

O d ů v o d n ě n í

Rozhodnutí o omezení pozemků plnění funkcí lesa je výjimkou ze zákazu využívat tyto pozemky k jiným účelům (ustanovení § 13 odst. 1 lesního zákona).

Podáním ze dne 5. 5. 2016, čímž bylo dle ustanovení § 44 správního řádu zahájeno řízení o žádosti, navrhla společnost MND, a.s., Úprkova 807/6, 695 01 Hodonín (IČ: 28483006) vydání rozhodnutí o dočasném omezení částí pozemků p.č. KN 2605, 2679, 2639/1, 2639/15 v k.ú. Ždánice pro plochy stávajících produktovodů.

Vlastníkem pozemků p.č. KN 2605, 2679, 2639/1, 2639/15 v k.ú. Ždánice je Česká republika, právo hospodařit s majetkem státu přísluší Lesům České republiky, s.p., Přemyslova 1106/19, 501 68 Hradec Králové (LČR, s.p., LS Bučovice, Zámek 1, 685 01 Bučovice, IČ: 42196451), LV č. 2130 pro k.ú. Ždánice.

Žádost byla doložena všemi náležitostmi podle vyhlášky č. 77/1996 Sb., o náležitostech žádosti o odnětí nebo omezení a o podrobnostech o ochraně pozemků určených k plnění funkcí lesa, tj. mimo jiné i souhlasem subjektu, který má právo hospodařit s majetkem státu (Lesy České republiky, s.p., Přemyslova 1106/19, 501 68 Nový Hradec Králové (LČR, s.p., LS Bučovice, Zámek 1, 685 01 Bučovice)) a současně vykonává funkci odborného lesního hospodáře.

Správní orgán má pro předmětné správní řízení k dispozici kromě vlastní žádosti tyto podklady: vyjádření LČR, s.p., LS Bučovice, situační zákres, výpočet výše újmy nebo škody, výpis z KN, evidenční údaje o pozemcích.



Platnost rozhodnutí o dočasném omezení PUPFL zaniká podle ustanovení § 16 odst. 5 písm. a) lesního zákona uplynutím doby, na kterou bylo rozhodnutí vydáno. Případnou žádost o prodloužení doby platnosti rozhodnutí je nutno podat orgánu státní správy lesů, který rozhodnutí vydal, před uplynutím doby platnosti.

Na základě zhodnocení předložených podkladů a dle místních znalostí dospěl Městský úřad Kyjov, odbor životního prostředí a územního plánování k závěru, že požadavek na dočasné omezení částí pozemků plnění funkcí lesa pro plochy stávajících produktovodů je ekonomicky a společensky důvodný a nebude mít další jiné negativní důsledky na plnění funkcí lesa.

P o u č e n í

Proti tomuto rozhodnutí může účastník řízení podat podle ustanovení § 81 odst. 1 správního řádu odvolání, ve kterém se uvede v jakém rozsahu se rozhodnutí napadá a dále namítaný rozpor s právními předpisy nebo nesprávnost rozhodnutí nebo řízení, jež mu předcházelo, ve lhůtě 15 dnů ode dne jeho oznámení ke Krajskému úřadu Jihomoravského kraje se sídlem v Brně, Žerotínovo nám. 3/5 podáním učiněným u Městského úřadu v Kyjově. Odvolání se podává v počtu 2 stejnopisů.

Otisk úředního razítka



Toto rozhodnutí obdrží :

a) *účastníci řízení:*

- MND a.s., Úprkova 807/6, 695 01 Hodonín (IČ: 28483006) (DS)
- Lesy České republiky, s. p., Přemyslova 1106, 501 68 Hradec Králové (LČR, s.p., Lesní správa Bučovice, Zámek 1, 685 01 Bučovice (IČ: 42196451)) (DS)

b) *ostatní:*

- MěÚ Kyjov, OŽPÚP – lesní hospodářství (spis 1x)



Městský úřad Kyjov
Toto rozhodnutí nabylo právní moci
dne 7. 1. 2016
a je vykonatelné dne 7. 1. 2016
dne 21. 1. 2016 podpis
- 3 -

Městský úřad Kyjov
Odbor životního prostředí a územního plánování

Masarykovo nám. 30, 697 01 Kyjov, pracoviště Masarykovo nám. 1

tel. [redacted]

Č.j.: **OŽPÚP57351/15/401**
spis. značka: OŽPÚP/9691/2015/401
ukládací znak: 221.1.5
skart. znak: A/5
Vyřizuje: Ing. [redacted]

Kyjov 18. prosince 2015

ROZHODNUTÍ

Účastníci řízení:

- MND a.s., Úprkova 807/6, 695 01 Hodonín (IČ: 28483006)
- Lesy České republiky, s.p., Přemyslova 1106/19, 501 68 Hradec Králové (LČR, s.p., LS Bučovice, Zámek 1, 685 01 Bučovice (IČ: 42196451))

Městský úřad Kyjov, odbor životního prostředí a územního plánování, jako orgán státní správy lesů, příslušný podle ust. § 66 odst. 1 zákona č. 128/2000 Sb., o obcích, v platném znění, dle ust. § 47 odst. 1 písm. a), ust. § 48 odst. 1 písm. d) zákona č. 289/1995 Sb., o lesích a o změně a doplnění některých zákonů (lesní zákon), v souladu se zákonem č. 500/2004 Sb., správní řád,

1. povoluje

podle ustanovení § 13 odst. 1 lesního zákona

dočasné odnětí pozemku plnění funkcí lesa

od 1. 1. 2016 do 31. 12. 2020

pozemků (částí) p.č. **KN 2621/1 v k.ú. Ždánice o výměře 0,0030 ha**
KN 2621/2 v k.ú. Ždánice o výměře 0,0030 ha (pro produktovod od SNS Ždánice 1)

2. povoluje

podle ustanovení § 13 odst. 1 lesního zákona

dočasné omezení využívání pozemku plnění funkcí lesa

od 1. 1. 2016 do 31. 12. 2020

pozemku (části) p.č. **KN 1988/1 v k.ú. Mouchnice o výměře 0,0024 ha** (pro expediční ropovod Nemotice)

3. povoluje

podle ustanovení § 13 odst. 1 lesního zákona

dočasné omezení využívání pozemku plnění funkcí lesa

od 1. 1. 2016 do 31. 12. 2050

pozemku (části) p.č. **KN 7370/1 v k.ú. Dambořice** o výměře **0,0021 ha** (pro produktovod HOS 102)

žadateli, tj. společnosti **MND a.s., Úprkova 807/6, 695 01 Hodonín (IČ: 28483006)**.

Vlastníkem pozemků p.č. **KN 2621/1, KN 2621/2 v k.ú. Ždánice**, p.č. **KN 1988/1 v k.ú. Mouchnice**, p.č. **KN 7370/1 v k.ú. Dambořice** je Česká republika, právo hospodařit s majetkem státu přísluší Lesům České republiky, s.p., Přemyslova 1106/19, 501 68 Hradec Králové (LČR, s.p., LS Bučovice, Zámek 1, 685 01 Bučovice, IČ: 42196451), LV č. 2130 pro k.ú. Ždánice, LV č. 594 pro k.ú. Mouchnice, LV č. 1877 pro k.ú. Dambořice.

4. stanovuje

podle ustanovení § 16 odst. 2 písm. f) lesního zákona žadateli tyto

podmínky v zájmu ochrany pozemků určených k plnění funkcí lesa:

- a) dodržovat základní povinnosti ochrany pozemků určených k plnění funkcí lesa uvedené v § 13 lesního zákona,
- b) řádně vytyčit a vyznačit hranice pozemků nebo jejich částí odňatých (omezených) plnění funkcí lesa,
- c) přilehlé pozemky určené k plnění funkcí lesa nebudou ani částečně využívány k dočasnému ukládání stavebních materiálů a otáčení těžké mechanizace,
- d) činnost provádět tak, aby nedošlo k poškození okolních lesních porostů s využitím technologií minimalizující dopady na životní prostředí,
- e) při vzniku případných škod na lese bezprostředně činit potřebná opatření k jejich minimalizaci.

5. stanovuje

podle ustanovení § 17 odst. 1, § 18 odst. 1 lesního zákona

poplatek za odnětí

který je povinen žadatel, tj. společnost **MND a.s., Úprkova 807/6, 695 01 Hodonín (IČ: 28483006)**, zaplatit u dočasného odnětí ve výši **██████ Kč** – slovy: **████████████████████**.

Poplatek se platí na účet Celního úřadu pro Jihomoravský kraj, Koliště 17, 602 00 Brno, na číslo účtu **██████████████████** var. symbol 28483006.

konstantní symbol – bezhotovostní platby: 1148

konstantní symbol – platby poštovní poukázkou: 1149

Příjemci poplatku jsou:

- a) Státní fond životního prostředí ve výši 60 % z poplatku
- b) Město Ždánice, v jehož katastrálním území došlo k odnětí, ve výši 40 % z poplatku.

Výše poplatku v členění podle příjemců:

Období:	Příjemce poplatku:		Celkem (Kč)
	Státní fond životního prostředí (Kč)	Město Ždánice (Kč)	
1/2016 – 12/2020 každoročně	■-	■-	■

6. s c h v a l u j e

podle ustanovení § 16 odst. 2 písm. c) lesního zákona

plán rekultivace pozemků dočasně odňatých z pozemků určených k plnění funkcí lesa, který je nedílnou součástí tohoto rozhodnutí (viz. příloha č. 1 tohoto rozhodnutí).

O d ů v o d n ě n í

Rozhodnutí o odnětí (omezení) pozemků plnění funkcí lesa je výjimkou ze zákazu využívat tyto pozemky k jiným účelům (ustanovení § 13 odst. 1 lesního zákona).

Podáním ze dne 7. 12. 2015, čímž bylo dle ustanovení § 44 správního řádu zahájeno řízení o žádosti, navrhla společnost MND, a.s., Úprkova 807/6, 695 01 Hodonín (IČ: 28483006) vydání rozhodnutí o dočasném odnětí a omezení částí pozemků p.č. KN 2621/1, KN 2621/2 v k.ú. Ždánice, p.č. KN 1988/1 v k.ú. Mouchnice, p.č. KN 7370/1 v k.ú. Dambořice pro produktovod od SNS Ždánice I, expediční ropovod Nemotice, produktovod HOS 102“.

Vlastníkem pozemků p.č. KN 2621/1, KN 2621/2 v k.ú. Ždánice, p.č. KN 1988/1 v k.ú. Mouchnice, p.č. KN 7370/1 v k.ú. Dambořice je Česká republika, právo hospodařit s majetkem státu přísluší Lesům České republiky, s.p., Přemyslova 1106/19, 501 68 Hradec Králové (LČR, s.p., LS Bučovice, Zámek 1, 685 01 Bučovice, IČ: 42196451), LV č. 2130 pro k.ú. Ždánice, LV č. 594 pro k.ú. Mouchnice, LV č. 1877 pro k.ú. Dambořice.

Žádost byla doložena všemi náležitostmi podle vyhlášky č. 77/1996 Sb., o náležitostech žádosti o odnětí nebo omezení a o podrobnostech o ochraně pozemků určených k plnění funkcí lesa, tj. mimo jiné i souhlasem subjektu, který má právo hospodařit s majetkem státu (Lesy České republiky, s.p., Přemyslova 1106/19, 501 68 Nový Hradec Králové (LČR, s.p., LS Bučovice, Zámek 1, 685 01 Bučovice)) a současně vykonává funkci odborného lesního hospodáře.

Správní orgán má pro předmětné správní řízení k dispozici kromě vlastní žádosti tyto podklady: vyjádření LČR, s.p., LS Bučovice, situační zákresy, výpočet poplatku za odnětí, výpisy z KN, evidenční údaje o pozemcích, plán rekultivace.

Platnost rozhodnutí o dočasném odnětí (omezení) PUPFL zaniká podle ustanovení § 16 odst. 5 písm. a) lesního zákona uplynutím doby, na kterou bylo rozhodnutí vydáno. Případnou žádost o prodloužení doby platnosti rozhodnutí je nutno podat orgánu státní správy lesů, který rozhodnutí vydal, před uplynutím doby platnosti.

Na základě zhodnocení předložených podkladů a dle místních znalostí dospěl Městský úřad Kyjov, odbor životního prostředí a územního plánování k závěru, že požadavek na dočasné odnětí (omezení) částí pozemků plnění funkcí lesa pro výše uvedený záměr

je odůvodněný (stávající existence staveb) a nebude mít další jiné negativní důsledky na plnění funkcí lesa.

Výše poplatku za dočasné odnětí pozemků plnění funkcí lesa byla stanovena podle vzorce I uvedeného v příloze k lesnímu zákonu s použitím průměrné ceny dřeva stanovené Ministerstvem zemědělství pro rok 2015 ve výši 1 180 Kč.

$$OLP = PP \cdot CD \cdot f \text{ (Kč ha}^{-1}\text{)}$$

OLP - poplatek za odnětí lesních pozemků,

PP - průměrná roční potenciální produkce lesů v ČR = $6,3 \text{ m}^3 \text{ ha}^{-1}$,

CD - průměrná cena dřeva na odvozním místě pro rok 2015 = ■■■■■ - Kč/m³,

f - faktor ekologické váhy lesa – les hospodářský = 1,4

$$OLP = 6,3 \cdot 1180 \cdot 1,4 = \text{■■■■■} \text{ (Kč/ha/rok)} \cdot 0,0060 \text{ ha} = \text{■■■■■} \text{ Kč/rok}$$

zaokrouhлено: ■■■■■ Kč

Poučení

Proti tomuto rozhodnutí může účastník řízení podat podle ustanovení § 81 odst. 1 správního řádu odvolání, ve kterém se uvede v jakém rozsahu se rozhodnutí napadá a dále namítaný rozpor s právními předpisy nebo nesprávnost rozhodnutí nebo řízení, jež mu předcházelo, ve lhůtě 15 dnů ode dne jeho oznámení ke Krajskému úřadu Jihomoravského kraje se sídlem v Brně, Žerotínovo nám. 3/5 podáním učiněným u Městského úřadu v Kyjově. Odvolání se podává v počtu 2 stejnopisů.

Otisk úředního razítka

Ing. ■■■■■
vedoucí odboru

Toto rozhodnutí obdrží :

a) účastníci řízení:

- MND a.s., Úprkova 807/6, 695 01 Hodonín (IČ: 28483006) (DS)
- Lesy České republiky, s. p., Přemyslova 1106, 501 68 Hradec Králové (LČR, s.p., Lesní správa Bučovice, Zámek 1, 685 01 Bučovice (IČ: 42196451)) (DS)

b) ostatní na vědomí:

(po nabytí právní moci)

- Celní úřad pro Jihomoravský kraj, Koliště 17, 602 00 Brno (DS)
- MěÚ Kyjov, OŽPÚP – lesní hospodářství (spis 1x)

Příloha č. 1 k rozhodnutí č.j.: OŽPÚP57351/15/401 ze dne 18. 12. 2015

Dočasné odnětí pozemků určených k plnění funkcí lesa:

Investor zajistí skrývku biologicky aktivní vrstvy lesní půdy a uloží ji na vyhrazené deponie. V průběhu výstavby je investor povinen zabránit škodám mechanismy na okolních částech porostů, nezasažených výstavbou.

Po ukončení výstavby provede investor vyklizení deponia, rozestře zde uloženou biologicky aktivní vrstvu lesní půdy zpět na rekultivovanou plochu. Dále uvede investor do původního stavu použité lesní cesty, zajistí úklid staveniště a bezprostředního okolí a zajistí urovnání terénu do plynulé návaznosti na okolní části lesních porostů.

Technickou část rekultivace dokončí investor nejpozději do 31. 12. 2020, tj. ihned do uplynutí povolení na dočasné odnětí pozemku z PUPFL.

Biologickou rekultivaci zajistí investor po dohodě s vlastníkem ev. uživatelem, dle platných právních předpisů.

Ověřovací doložka konverze na žádost do dokumentu v listinné podobě

Ověřuji pod pořadovým číslem **80966341-46996-160115075416**, že tento dokument v listinné podobě, který vznikl převedením z dokumentu obsaženého v datové zprávě, skládajícího se z **5** listů, se shoduje s obsahem dokumentu, jehož převedením vznikl.

Autorizovanou konverzí dokumentu se nepotvrzuje správnost a pravdivost údajů obsažených v dokumentu a jejich soulad s právními předpisy.

Obsah předložené datové zprávy k provedení autorizované konverze byl ve shodě se záznamy Informačního systému datových schránek. Tato datová zpráva s číslem 331393455 byla systémem přenesena dne 21.12.2015 v 11:40:25. Platnost datové zprávy byla ověřena dne 15.01.2016 v 07:55:49. Datová zpráva byla opatřena zaručenou elektronickou značkou založenou na kvalifikovaném systémovém certifikátu vydaném akreditovaným poskytovatelem certifikačních služeb. Údaje o zaručené elektronické značce: číslo kvalifikovaného systémového certifikátu **1C 44 C7**, certifikát byl vydán **PostSignum Qualified CA 2, Česká pošta, s.p. [IČ 47114983]** pro **Informační systém datových schránek - produkční prostředí Ministerstvo vnitra České republiky [IČ 00007064]**. Elektronická značka byla označena časovým razítkem. Datum a čas **22.12.2015 10:08:08**, číslo kvalifikovaného časového razítka **2D C9 20**, časové razítko bylo vydáno **PostSignum Qualified CA 3, Česká pošta, s.p. [IČ 47114983]**.

Odesílající datová schránka:

Název: Město Kyjov

Adresa: Masarykovo náměstí 30/1, 69701 Kyjov, CZ

ID datové schránky: f28bdah

Typ uživatele: Nezjištěno

Vstupující dokument obsažený v datové zprávě byl podepsán vícenásobným zaručeným elektronickým podpisem založeným na kvalifikovaném certifikátu vydaném akreditovaným poskytovatelem certifikačních služeb a platnost zaručeného elektronického podpisu byla ověřena dne 15.01.2016 v 07:56:05. Zaručený elektronický podpis byl shledán platným (dokument nebyl změněn) a ověření platnosti kvalifikovaného certifikátu bylo provedeno vůči seznamu zneplatněných kvalifikovaných certifikátů vydanému k datu 15.01.2016 03:01:19. Údaje o zaručeném elektronickém podpisu č. 1: číslo kvalifikovaného certifikátu **1A 7F 67**, kvalifikovaný certifikát byl vydán akreditovaným poskytovatelem certifikačních služeb **PostSignum Qualified CA 2, Česká pošta, s.p. [IČ 47114983]** pro podepisující osobu (označující osobu) **Ing. [redacted], vedoucí odboru, Odbor životního prostředí a územního plánování, 342, Město Kyjov [IČ 00285030]**. Elektronický podpis byl označen platným časovým razítkem, založeným na kvalifikovaném certifikátu vydaném akreditovaným poskytovatelem certifikačních služeb. Platnost časového razítka byla ověřena dne 15.01.2016 v 07:56:05. Údaje o časovém razítku: datum a čas **21.12.2015 10:26:12**, číslo kvalifikovaného časového razítka **2D C9 1C**, kvalifikované časové razítko bylo vydáno akreditovaným poskytovatelem certifikačních služeb **PostSignum Qualified CA 3, Česká pošta, s.p. [IČ 47114983]**.

Vstupující dokument obsažený v datové zprávě byl označen samostatným časovým razítkem, založeným na kvalifikovaném certifikátu vydaném akreditovaným poskytovatelem certifikačních služeb. Platnost časového razítka byla ověřena dne 15.01.2016 v 07:56:05. Údaje o časovém razítku č. 2: datum a čas **21.12.2015 10:26:15**, číslo kvalifikovaného časového razítka **2D C9 1C**, kvalifikované časové razítko bylo vydáno akreditovaným poskytovatelem certifikačních služeb **PostSignum Qualified CA 3, Česká pošta, s.p. [IČ 47114983]**.

Vystavil: [redacted] - notářka

Pracoviště: **JUDr. [redacted] - notářka**

V **Bučovicích** dne **15.01.2016**

Jméno, příjmení a podpis osoby, která autorizovanou konverzi dokumentu provedla: [redacted]

Otisk úředního razítka [redacted]



80966341-46996-160115075416

Poznámka:

Kontrolu této ověřovací doložky lze provést v centrální evidenci ověřovacích doložek přístupným způsobem umožňujícím dálkový

IDENTIFIKACE PARCEL

Porovnání totožnosti parcel dřívější pozemkové evidence s parcelami katastru nemovitostí

Katastrální úřad: *parcely v ústí Vyškov*
 Okres: *Kyškov*
 Obec: *Nevojlize*

Dřívější pozemkovou evidencí je *pozemkový katastr*

ÚDAJE DŘÍVĚJŠÍ POZEMKOVÉ EVIDENCE				ÚDAJE KATASTRU NEMOVITOSTÍ					
Katastrální území	Parcelní číslo	Výměra		Druh pozemku	Parcelní číslo	Výměra		Číslo listu vlastnictví	POZNÁMKA
		ha	m ²			ha	m ²		
<i>Nevojlize</i>	<i>PK 996</i>	<i>1,3</i>	<i>87</i>	<i>les</i>	<i>996</i>	<i>13</i>	<i>87</i>	<i>315</i>	
	<i>PK 995</i>		<i>40</i>	<i>les</i>	<i>995</i>		<i>35</i>	<i>315</i>	
	<i>PK 994</i>	<i>63</i>	<i>41</i>	<i>les</i>	<i>994/1</i>	<i>62</i>	<i>95</i>	<i>315</i>	
					<i>994/2</i>		<i>35</i>	<i>315</i>	
					<i>994/3</i>		<i>1</i>	<i>315</i>	
					<i>994/4</i>		<i>9</i>	<i>315</i>	
						<i>63</i>	<i>32</i>	<i>96</i>	
	<i>PK 988</i>	<i>56</i>	<i>72</i>	<i>les</i>	<i>988/1</i>	<i>56</i>	<i>16</i>	<i>315</i>	
					<i>988/2</i>		<i>39</i>	<i>315</i>	
					<i>988/3</i>		<i>1</i>	<i>315</i>	
					<i>988/4</i>		<i>9</i>	<i>315</i>	
						<i>56</i>	<i>68</i>	<i>06</i>	
									<i>%</i>

Podíl ve výměrě v označené parcelě

SPRÁVNÍ POPLATEK UHRAZEN
ve výši *...Kč*

Číslo: *5866/1005* Dne: *27.12.2005* Podpis: *[redacted]* Kulaté razítko: *[redacted]*

ÚDAJE DŘÍVEJŠÍ POZEMKOVÉ EVIDENCE

ÚDAJE KATASTRU NEMOVITOSTÍ

Katastrální území	Parcelní číslo	Druh pozemku (kultura)	Výměra		Parcelní číslo	Druh pozemku	Výměra		Číslo listu vlastnictví	POZNÁMKA
			ha	m ²			ha	m ²		
Katovice	PK 993	les	64	78	993	lesní pozemek	40	42	315	
	PK 992	les	62	85	992	lesní pozemek	62	113	90	315
	PK 990/2	louky	1	34	990/2	lesní pozemek	1	34	40	315
	PK 966	les		33	966	lesní pozemek		35	28	315
	PK 965	les	17	24	965/1	lesní pozemek	26	85	83	315
					965/2	ost. plocha		30	49	315
					965/3	lesní pozemek		1	41	315
					965/4	lesní pozemek			9	315
							17	17	82	


Číslo :

Dne :

Podpis :

Kulaté razítko :

OKRESNÍ ÚŘAD VYŠKOV
referát životního prostředí
Nádražní 7, 682 12 Vyškov



Moravské naftové doly a.s.
P.O.Box 103
Úprkova 6
Hodonín 695 30

VÁŠ DOPIS ZNAČKY/ZE DNE

NAŠE ZNAČKA
ŽP 2344/2000-211.1

VYŘIZUJE/LINKA
Ing. [REDACTED]

VYŠKOV
2000-11-15

Dočasné odnětí pozemků určených k plnění funkcí lesa

Rozhodnutí č.46/2000

Okresní úřad Vyškov, referát životního prostředí, jako orgán státní správy, příslušný podle § 2 a § 5, odst.1, písm a) zákona č. 425/90 Sb., o okresních úřadech a podle § 47, odst. 1, písm.a) a § 48, odst.1, písm.f) zákona č. 289/95 Sb., o lesích (dále jen zákona) a ve znění pozdějších doplňujících předpisů

povoluje podle § 16, odst.1 zákona Moravským naftovým dolům a.s., Úprkova 6, Hodonín, **dočasné odnětí** pozemků určených k plnění funkcí lesa na dobu od 1.4.2000 do 31.12.2020 u následujících pozemků v k.ú. Nevojice a Snovídky a v následujících výměrách:

<u>k.ú. Nevojice</u>		<u>k.ú. Snovídky</u>	
parcela č.	výměra (ha)	parcela č.	výměra (ha)
965	0,2050	1591	0,6650
966	0,0110	1593	0,0056
992	1,3364	1583	<u>0,1776</u>
994	0,3104		
988	0,3260		
995	0,0056		
996	<u>0,3192</u>		
Celk. kú Nevojice: 2,5136		Celk. kú. Snovídky: 0,8482	

Celkem za obě k.ú : 3,3618 ha

Odnětí se povoluje pro stávající trasy ropovodů od příslušných sond na středisko Ždánice.

Současně se žadateli, tj. Moravským naftovým dolům a.s. v souvislosti s odnětím pozemků určených k plnění funkcí lesa ukládá za povinnost uhradit následující poplatky:

1. Poplatek za dočasné odnětí lesních pozemků:

Celkový roční poplatek dle výpočtu ÚHÚL Brandýs nad Labem, pobočka Kroměříž, činí [REDAKCE], -Kč (slovy třicetjedentisícdvěštosmdesátdvě koruny), z toho pro pozemky v k.ú Nevojice [REDAKCE], -Kč a pro pozemky v k.ú Snovídky [REDAKCE], -Kč.

Poplatek je splatný podle § 18, odst.1 zákona č.289/95 Sb., každoročně podle sazby stanovené pro první poplatek a to vždy nejpozději do konce kalendářního roku, v němž odnětí trvá. Poplatek je splatný po nabytí právní moci tohoto rozhodnutí Finančnímu úřadu Vyškov, Žižkova 1/3, na účet č. 8758-7621-731/0710, k.s.1148, v.s. 46346333 (v.s.-IČO žadatele).

2. Náhrady škod na produkčních funkcích lesa: Škoda je vypočtena ÚHÚL Brandýs nad Labem, pobočka Kroměříž. Tuto škodu je žadatel povinen zaplatit vlastníku lesa. Na způsobu platby se žadatel dohodne s vlastníkem lesa.

V zájmu ochrany LPF je žadatel povinen před zahájením činnosti provést následující opatření:

1. Žadatel řádně vytyčí a vyznačí hranice plochy dočasného vynětí.
2. Žadatel uzavře s vlastníky lesa řádnou nájemní smlouvu na plochy dočasného vynětí.
3. K termínu ukončení doby dočasného vynětí z LPF provede žadatel rekultivaci ploch a předá je protokolárně vlastníku lesa.
4. Na rekultivovaných plochách po zalesnění žadatel uhradí přihnojování lesních kultur podle upřesnění vlastníka lesa.
5. Činností žadatele nesmí být dotčeny okolní porosty a musí být dodržena veškerá protipožární opatření a opatření zamezující úniku látek znečišťujících okolní prostředí, zejména do vodních toků a půdy.

Odůvodnění

Dočasné odnětí z LPF na uvedených plochách a v uvedených výměrách se povoluje z důvodů zabezpečení těžby ropy a její dopravy podzemním ropovodem v k.ú. Nevojice a Snovídky. Žádost o odnětí podaly Moravské naftové doly Hodonín, a.s. dne 10.11.2000.

Souhlas s dočasným vynětím z LPF dal vlastník pozemku, t.j Lesy České republiky s.p. Hradec Králové, lesní správa Bučovice. Případnou žádost o prodloužení lhůty dočasného vynětí dodá žadatel před ukončením platnosti tohoto rozhodnutí a po dohodě s vlastníky pozemku.

Platnost tohoto rozhodnutí o dočasném odnětí z LPF zaniká podle § 16 odst.5 zákona č.289/95 Sb. uplynutím doby, na kterou bylo toto rozhodnutí vydáno nebo pokud nebude započato s činností, na kterou bylo rozhodnutí vydáno, do dvou let od nabytí právní moci tohoto rozhodnutí.


Poplatek za odnětí je stanoven podle platných právních předpisů. Celková výše je stanovena pro pozemky ve všech dotčených kat. územích. Pro jednotlivá dotčená k.ú. je poplatek rozdělen s ohledem na jeho další rozdělování podle § 17, odst.4 lesního zákona. Splatnost poplatku se řídí § 18 zákona o lesích.

Škody, jejichž výši stanovil výpočtem ÚHÚL Brandýs n.L., pobočka Kroměříž, je žadatel povinen uhradit vlastníku lesa. Způsob úhrady je závislý na dohodě mezi vlastníkem lesa a žadatelem.


Poučení o odvolání

Proti tomuto rozhodnutí se lze odvolat do 15 dnů ode dne doručení k Ministerstvu zemědělství, Těšnov 17, Praha prostřednictvím zdejšího referátu životního prostředí podle §§ 53, 54 a 58 zákona č. 71/67 Sb., o správním řízení.

Obdrží:- LČR s.p., LS Bučovice
- Finanční úřad Vyškov (po nabytí právní moci)



OKRESNÍ ÚŘAD VYŠKOV
referát životního prostředí
Nádražní 7, 682 12 Vyškov



Moravské naftové doly a.s.
P.O.Box 103
Úprkova 6
Hodonín 695 30

VÁŠ DOPIS ZNAČKY/ZE DNE

NAŠE ZNAČKA
ŽP 2547/2000-211.1

VYŘIZUJE/LINKA
In [redacted]
Fr [redacted]

VYŠKOV
2000-12-18

Dočasné odnětí pozemků určených k plnění funkcí lesa

Rozhodnutí č.50/2000

Okresní úřad Vyškov, referát životního prostředí, jako orgán státní správy, příslušný podle § 1 a § 8 zákona č. 147/2000 Sb., o okresních úřadech a podle § 47, odst. 1; písm.a) a § 48, odst.1, písm.f) zákona č. 289/95 Sb., o lesích (dále jen zákona) a ve znění pozdějších doplňujících předpisů

povoluje podle § 16, odst.1 zákona Moravským naftovým dolům a.s., Úprkova 6, Hodonín, dočasné odnětí pozemků určených k plnění funkcí lesa na dobu od 1.1.2001 do 31.12.2020 u následujících pozemků v k.ú. Nevojice a v následujících výměrách:

parcela č.	výměra (ha)
992	0,3050
994	0,1736
995	0,0065
996	<u>0,5255</u>

Celk. kú Nevojice: 1,0106

Odnětí se povoluje pro stávající trasy ropovodů od příslušných sond na středisko Ždánice.

Současně se žadateli, tj. Moravským naftovým dolům a.s., v souvislosti s odnětím pozemků určených k plnění funkcí lesa ukládá za povinnost uhradit následující poplatky:

1. Poplatek za dočasné odnětí lesních pozemků:

Celkový roční poplatek dle výpočtu ÚHÚL Brandýs nad Labem, pobočka Kroměříž, činí [redacted], -Kč (slovy dvacetitřítisícepětsetdeset korun českých).

Poplatek je splatný podle § 18, odst.1 zákona č.289/95 Sb., každoročně podle sazby stanovené pro první poplatek a to vždy nejpozději do konce kalendářního roku, v němž odnětí trvá. Poplatek je splatný po nabytí právní moci tohoto rozhodnutí Finančnímu úřadu Vyškov, Žižkova 1/3, na účet č. [REDAKCE] k.s.1148, v.s. 46346333 (v.s.-IČO žadatele).

2.Náhrady škod na produkčních funkcích lesa: Škoda je vypočtena ÚHÚL Brandýs nad Labem, pobočka Kroměříž. Tuto škodu je žadatel povinen zaplatit vlastníku lesa. Na způsobu platby se žadatel dohodne s vlastníkem lesa.

V zájmu ochrany LPF je žadatel povinen před zahájením činnosti provést následující opatření:

1. Žadatel řádně vytyčí a vyznačí hranice plochy dočasného vynětí.
2. Žadatel uzavře s vlastníky lesa řádnou nájemní smlouvu na plochy dočasného vynětí.
3. K termínu ukončení doby dočasného vynětí z LPF provede žadatel rekultivaci ploch a předá je protokolárně vlastníku lesa.
4. Na rekultivovaných plochách po zalesnění žadatel uhradí přihnojování lesních kultur podle upřesnění vlastníka lesa.
5. Činností žadatele nesmí být dotčeny okolní porosty a musí být dodržena veškerá protipožární opatření a opatření zamezující úniku látek znečišťujících okolní prostředí, zejména do vodních toků a půdy.

Odůvodnění

Dočasné odnětí z LPF na uvedených plochách a v uvedených výměrách se povoluje z důvodů zabezpečení těžby ropy a její dopravy podzemním ropovodem v k.ú. Nevojice. Žádost o odnětí podaly Moravské naftové doly Hodonín, a.s. dne 6.12.2000.

Souhlas s dočasným vynětím z LPF dal vlastník pozemku, t.j Lesy České republiky s.p. Hradec Králové, lesní správa Bučovice. Případnou žádost o prodloužení lhůty dočasného vynětí dodá žadatel před ukončením platnosti tohoto rozhodnutí a po dohodě s vlastníky pozemku.

Platnost tohoto rozhodnutí o dočasném odnětí z LPF zaniká podle § 16 odst.5 zákona č.289/95 Sb. uplynutím doby, na kterou bylo toto rozhodnutí vydáno nebo pokud nebude započato s činností, na kterou bylo rozhodnutí vydáno, do dvou let od nabytí právní moci tohoto rozhodnutí.

Poplatek za odnětí je stanoven podle platných právních předpisů. Celková výše je stanovena pro pozemky ve všech dotčených kat. územích. Pro jednotlivá dotčená k.ú. je poplatek rozdělen s ohledem na jeho další rozdělování podle § 17, odst.4 lesního zákona. Splatnost poplatku se řídí § 18 zákona o lesích.

Škody, jejichž výši stanovil výpočtem ÚHÚL Brandýs n.L., pobočka Kroměříž, je žadatel povinen uhradit vlastníku lesa. Způsob úhrady je závislý na dohodě mezi vlastníkem lesa a žadatelem.

Poučení o odvolání

Proti tomuto rozhodnutí se lze odvolat do 15 dnů ode dne doručení k Ministerstvu zemědělství, Těšnov 17, Praha prostřednictvím zdejšího referátu životního prostředí podle §§ 53, 54 a 58 zákona č. 71/67 Sb., o správním řízení.

Obdrží:- LČR s.p., LS Bučovice
- Finanční úřad Vyškov (po nabytí právní moci)





Městský úřad Bučovice
Odbor životního prostředí a stavebního úřadu
Jiráskova 502, 685 01 Bučovice

Tel.:
Fax:
email:

IČO: 00291676
ID DS: td3be8p

Vyřizuje: Ing. [redacted]
Váš dopis zn.:
Ze dne: 5.5.2016
Naše zn./č.j.: MUB/OŽP- 10366/2016-spu
Spisová značka: OŽP- 1885/2016-spu
Dne: 9.5.2016

MND a.s.

Úprkova 807/6, 695 01 Hodonín
Toto rozhodnutí nabylo právní moci dne 14.5.2016



Městský úřad v [redacted]
dne 16.5.2016 podpis [redacted]

ROZHODNUTÍ

odnětí pozemků plnění funkcí lesa a o omezení jejich využívání

Městský úřad Bučovice, odbor životního prostředí, jako orgán státní správy lesů příslušný, podle § 61 a § 66 zákona č.128/2000 Sb., o obcích, v platném znění, a § 48 odst. 1 písm. d) zákona č. 289/1995 Sb., o lesích a o změně a doplnění některých zákonů (lesní zákon), v platném znění,

žadateli: MND a.s., Úprkova 807/6, 695 01 Hodonín,

v souladu se zákonem č. 500/2004 Sb., zákon správní řád, v platném znění (dále jen „správní řád“),

1. povoluje, podle § 13 odst. 1 lesního zákona, za účelem dalšího provozování sond plocha Ždánice 88 a Ždánice 86

dočasné odnětí pozemků plnění funkcí lesa

vlastník	obec	Katastrální území	Pozemek p.č.	Rozsah odnětí v ha
Česká republika, právo hospodařit Lesy České republiky s.p.	Nevojice	Nevojice	1004/1	0,0082
	Kloboučky	Kloboučky	1961/7	0,0019
Celkem:				0,0101

na dobu od 1.6.2016 do 31.12.2020

dočasné omezení ve využívání pozemků

vlastník	obec	Katastrální území	Pozemek p.č.	Rozsah odnětí v ha
Česká republika, právo hospodařit Lesy České republiky s.p.	Nevojice	Nevojice	998/2	0,0300
	Nevojice	Nevojice	1004/1	0,0048
Celkem:				0,0348

na dobu od 1.6.2016 do 31.12.2020

pro další provozování produktovodu Ždánice.

Označení pozemků je provedeno podle aktuálního výpisu z katastru nemovitostí opatřeného elektronickým přístupem. Pro určení jednotlivých částí pozemků je směrodatný zákres na kopii snímku katastrální mapy, který je nedílnou součástí tohoto rozhodnutí.

2. schvaluje plán rekultivace, podle § 16 odst. 2 písm. c) lesního zákona, který je nedílnou přílohou tohoto rozhodnutí.

3. stanovuje, podle § 16 odst. 2 písm. d), f) lesního zákona, **následující podmínky,** za kterých se žadateli odnětí povoluje:

- dodržovat základní povinnosti ochrany pozemků určených k plnění funkcí lesa uvedené v § 13 lesního zákona,
- před zahájením odlesnění řádně vytyčit a vyznačit hranice pozemků nebo jejich částí odňatých plnění funkcí lesa,
- za hranicí trvalého a dočasného odnětí pozemků určených k plnění funkcí lesa nebude umístěno zařízení staveniště ani nebude ukládán žádný materiál,
- práce provádět tak, aby nedošlo k poškození okolních lesních porostů,
- k pracím použít technologie minimalizující dopady na životní prostředí; v lesích použít jen stroje s biologicky odbouratelnými hydraulickými kapalinami,
- při vzniku případných škod na lese bezprostředně činit potřebná opatření k jejich minimalizaci,
- po ukončení stavby v termínu do 31.12.2020 provést rekultivaci dočasně odňatých pozemků podle schváleného plánu rekultivace a tyto pozemky protokolárně předat majiteli lesa tak, aby je mohl zalesnit,
- pozemky nebo jejich části s dočasným omezením ve využívání pro plnění funkcí lesa před uplynutím stanovené doby uvést do původního stavu, provést potřebné úpravy případně rekultivaci a protokolárně předat vlastníkovi, tak aby je mohl bez dalších opatření opět zalesnit.

4. stanovuje, podle § 17 odst. 1 (a § 18 odst. 1) lesního zákona, **poplatek za odnětí:**

žadatel: MND a.s., Úprkova 807/6, 695 01 Hodonín, IČ: 28483006, DIČ: CZ28482003
je povinen zaplatit za dočasné odnětí

v k.ú. Nevojice částku v roční výši ■ - Kč (slovy: ■),

v k.ú. Kloboučky částku v roční výši ■ Kč (slovy ■ korun českých),

kteřá je po nabytí právní moci tohoto rozhodnutí splatná do 31. 12. každého roku v němž odnětí trvá,

u Celního úřadu pro Jihomoravský kraj, Koliště 17, 602 00 Brno,

na účet č. ■

variabilní symbol – u právnických osob: IČ / u fyzických osob: rodné číslo (bez lomítka).

Z poplatku, podle § 14 odst. 4 lesního zákona, připadá:

v k.ú. Kloboučky

a) Státnímu fondu životního prostředí částka ve výši 60 %, to je ■ Kč

b) Městu Bučovice, v jehož katastrálním území došlo k odnětí, 40 %, to je ■ Kč.

V k.ú. Nevojice

c) Státnímu fondu životního prostředí roční částka ve výši 60 %, to je ■ Kč

d) obci Nemochovice, v jejímž katastrálním území došlo k odnětí, 40 %, to je ■ Kč.

Výše poplatku v k.ú. Kloboučky v členění podle příjemců a let:

Období:	Příjemce poplatku:		Celkem (Kč)
	Státní fond životního prostředí (Kč)	Město Bučovice (Kč)	
6/2016 – 12/2016	■	■	■
1/2017 – 12/2017	■	■	■
1/2018 – 12/2018	■	■	■
1/2019 – 12/2019	■	■	■
1/2020 – 12/2020	■	■	■

Výše poplatku v k.ú. Nevojice v členění podle příjemců a let:

Období:	Příjemce poplatku:		Celkem (Kč)
	Státní fond životního prostředí (Kč)	Obec Nemochovice (Kč)	
6/2016 – 12/2016	■	■	■
1/2017 – 12/2017	■	■	■
1/2018 – 12/2018	■	■	■
1/2019 – 12/2019	■	■	■
1/2020 – 12/2020	■	■	■

Účastníci řízení dle § 27 odst. 1 správního řádu:

- MND a.s., Úprkova 807/6, 695 01 Hodonín, IČ: 28483006

Lesy České republiky, s. p., Přemyslova 1106, 501 68 Hradec Králové, IČ: 42196451
- týká se: Lesní správy Bučovice, Zámek 1, 685 01 Bučovice.

O d ů v o d n ě n í :

Rozhodnutí o odnětí pozemků plnění funkcí lesa je výjimkou ze zákazu využívat tyto pozemky k jiným účelům.

Podáním ze dne 5.5.2016 navrhl žadatel MND a.s. Úprkova 807/6, 695 01 Hodonín Vydání rozhodnutí podle §16 odst.1 lesního zákona o dočasném odnětí předmětných pozemků plnění funkcí lesa za účelem prodloužení odnětí pro sondy Ždánice 88, 86 (těžba ropy) odnětí a omezení vy využívání produktovod Ždánice. Žádost doložil náležitostmi podle vyhlášky č.77/1996 Sb., o náležitostech žádosti o odnětí nebo omezení a o podrobnostech o ochraně pozemků určených k plnění funkcí lesa:


1. podrobným zdůvodněním požadavku s uvedením údajů o uvažovaném použití pozemků určených plnění funkcí lesa,
2. údaji o celkovém rozsahu pozemků určených plnění funkcí lesa, jejichž zábor se předpokládá, podle způsobu záboru – u dočasného dotčení pozemků jeho počátek a konec,
3. údaji o dotčených pozemcích určených k plnění funkcí lesa podle katastru, (obec, katastrální území, parcelní číslo, druh, výměra pozemku, údaje o vlastníkovi případně nájemci pozemku),
4. snímkem katastrální mapy s grafickým znázorněním požadovaného záboru, popřípadě geometrický plán,
5. údaji lesního hospodářského plánu nebo lesní hospodářské osnovy o lesních porostech na dotčených pozemcích, včetně jejich zařazení do hospodářských souborů a kategorií lesa,
6. komplexním výpočtem náhrad škod na lesních porostech a předpoklad zvýšených provozních nákladů,
7. výpočtem poplatku za odnětí,
8. u dočasného záboru návrhem plánu rekultivace, pokud je nezbytný,
9. stanovisky dotčených orgánů státní správy v případě, že se územní rozhodnutí nevydává, popřípadě se slučuje územní a stavební řízení,
10. souhlasným vyjádřením vlastníka a nájemce dotčených pozemků určených plnění funkcí lesa,
11. souhlasným vyjádřením odborného lesního hospodáře nebo právnické osoby pověřené touto funkcí.

Dnem obdržení žádosti bylo, dle ustanovení § 44 odst. 1 zákona č. 500/2004 Sb., správní řád, na návrh MND a.s., Úprkova 807/6, 695 01 Hodonín, zahájeno správní řízení v dané věci dle ustanovení § 13 odst. 1 zákona č. 289/1995 Sb., o lesích a o změně a doplnění některých zákonů, v platném znění (lesní zákon).

Účastníci řízení s vydáním rozhodnutí o dočasném odnětí souhlasí, jejich podmínky jsou zapracovány do rozhodnutí.

Na základě zhodnocení předložených podkladů Městský úřad Bučovice, odbor životního prostředí dospěl k závěru, že požadavek na pokračování dočasného odnětí předmětných pozemků plnění funkcí lesa je ekonomicky a společensky důvodný. Prodloužení doby odnětí nebude mít další jiné negativní důsledky na plnění funkcí lesa.

Proto, za dodržení podmínek stanovených v tomto rozhodnutí, podle ustanovení § 16 odst. 2 lesního zákona, povolil Městský úřad Bučovice, odbor životního prostředí a stavebního úřadu, podle § 13



Městský úřad Bučovice
Odbor životního prostředí a stavebního úřadu
Jiráskova 502, 685 01 Bučovice

Tel.:
Fax:
ema:

IČO: 00291676
ID DS: td3be8p

Vyřizuje: Ing. [redacted]
Váš dopis zn.:
Ze dne: 7.12.2015
Naše zn./č.j.: MUB/OŽP-27692/2015-spu
Spisová značka: OŽP- 4324/2015-spu
Dne: 17.12.2015

MND a.s.
Úprkova 807/6
695 01 Hodonín



Toto rozhodnutí nabylo právní moci

dne 19.12.2015

Městský úřad v B [redacted]

dne 19.12.2015, odpl [redacted]

ROZHODNUTÍ

o odnětí pozemků plnění funkcí lesa a o omezení jejich využívání

Městský úřad Bučovice, odbor životního prostředí, jako orgán státní správy lesů příslušný, podle § 61 a § 66 zákona č.128/2000 Sb., o obcích, v platném znění, a § 48 odst. 1 písm. d) zákona č. 289/1995 Sb., o lesích a o změně a doplnění některých zákonů (lesní zákon), v platném znění,

žadatelé: MND a.s., Úprkova 807/6, 695 01 Hodonín,

v souladu se zákonem č. 500/2004 Sb., zákon správní řád, v platném znění (dále jen „správní řád“),

1. povoluje, podle § 13 odst. 1 lesního zákona, za účelem dalšího provozování plynovodu SPS ŽdániceII – SNS Ždánice a produktovou od SNS Ždánice 1

dočasné odnětí pozemků plnění funkcí lesa

vlastník	obec	Katastrální území	Pozemek p.č.	Rozsah odnětí v ha
Česká republika, právo hospodařit Lesy České republiky s.p.	Bučovice	Kloboučky	1962/15	0,0260
	Bučovice	Kloboučky	1962/17	0,0013
	Nevojice	Nevojice	1002/3	0,0018
Celkem:				0,0291

na dobu od 1.1.2016 do 31.12.2020

Označení pozemků je provedeno podle aktuálního výpisu z katastru nemovitostí opatřeného elektronickým přístupem. Pro určení jednotlivých částí pozemků je směrodatný zakres na kopii snímku katastrální mapy, který je nedílnou součástí tohoto rozhodnutí.

2. schvaluje plán rekultivace, podle § 16 odst. 2 písm. c) lesního zákona, který je nedílnou přílohou tohoto rozhodnutí.

Období:	Příjemce poplatku:		Celkem (Kč)
	Státní fond životního prostředí (Kč)	Obec Bučovice (Kč)	
1/2016 – 12/2016	170		
1/2017 – 12/2017			
1/2018 – 12/2018			
1/2019 – 12/2019			
1/2020 – 12/2020			

Výše poplatku v k.ú. Nevojice v členění podle příjemců a let:

Období:	Příjemce poplatku:		Celkem (Kč)
	Státní fond životního prostředí (Kč)	Obec Nemochovice (Kč)	
1/2016 – 12/2016			
1/2017 – 12/2017			
1/2018 – 12/2018			
1/2019 – 12/2019			
1/2020 – 12/2020			

Účastníci řízení dle § 27 odst. 1 správního řádu:

- MND a.s., Úprkova 807/6, 695 01 Hodonín, IČ: 28483006
Lesy České republiky, s. p., Přemyslova 1106, 501 68 Hradec Králové, IČ: 42196451
- týká se: Lesní správy Bučovice, Zámek 1, 685 01 Bučovice.

O d ů v o d n ě n í :

Rozhodnutí o odnětí pozemků plnění funkcí lesa je výjimkou ze zákazu využívat tyto pozemky k jiným účelům.

Podáním ze dne 7.12.2015 navrhl žadatel MND a.s. Úprkova 807/6, 695 01 Hodonín Vydání rozhodnutí podle §16 odst.1 lesního zákona o dočasném odnětí předmětných pozemků plnění funkcí lesa za účelem provozování plynovodu SPS Ždánice II – SNS Ždánice a produktovou od SNS Ždánice 1 (těžba ropy) . Žádost doložil náležitostmi podle vyhlášky č.77/1996 Sb., o náležitostech žádosti o odnětí nebo omezení a o podrobnostech o ochraně pozemků určených k plnění funkcí lesa:

1. podrobným zdůvodněním požadavku s uvedením údajů o uvažovaném použití pozemků určených plnění funkcí lesa,
2. údaji o celkovém rozsahu pozemků určených plnění funkcí lesa, jejichž zábor se předpokládá, podle způsobu záboru – u dočasného dotčení pozemků jeho počátek a konec,
3. údaji o dotčených pozemcích určených k plnění funkcí lesa podle katastru, (obec, katastrální území, parcelní číslo, druh, výměra pozemku, údaje o vlastníkovi případně nájemci pozemku),
4. snímkem katastrální mapy s grafickým znázorněním požadovaného záboru, popřípadě geometrický plán,

5. údaji lesního hospodářského plánu nebo lesní hospodářské osnovy o lesních porostech na dotčených pozemcích, včetně jejich zařazení do hospodářských souborů a kategorií lesa,
6. komplexním výpočtem náhrad škod na lesních porostech a předpoklad zvýšených provozních nákladů,
7. výpočtem poplatku za odnětí,
8. u dočasného záboru návrhem plánu rekultivace, pokud je nezbytný,
9. stanovisky dotčených orgánů státní správy v případě, že se územní rozhodnutí nevydává, popřípadě se slučuje územní a stavební řízení,
10. souhlasným vyjádřením vlastníka a nájemce dotčených pozemků určených plnění funkcí lesa,
11. souhlasným vyjádřením odborného lesního hospodáře nebo právnické osoby pověřené touto funkcí.

Dnem obdržení žádosti bylo, dle ustanovení § 44 odst. 1 zákona č. 500/2004 Sb., správní řád, na návrh MND a.s., Úprkova 807/6, 695 01 Hodonín, zahájeno správní řízení v dané věci dle ustanovení § 13 odst. 1 zákona č. 289/1995 Sb., o lesích a o změně a doplnění některých zákonů, v platném znění (lesní zákon).

Účastníci řízení s vydáním rozhodnutí o dočasném odnětí souhlasí, jejich podmínky jsou zapracovány do rozhodnutí.

Na základě zhodnocení předložených podkladů Městský úřad Bučovice, odbor životního prostředí dospěl k závěru, že požadavek na pokračování dočasného odnětí předmětných pozemků plnění funkcí lesa je ekonomicky a společensky důvodný. Prodloužení doby odnětí nebude mít další jiné negativní důsledky na plnění funkcí lesa.

Proto, za dodržení podmínek stanovených v tomto rozhodnutí, podle ustanovení § 16 odst. 2 lesního zákona, povolil Městský úřad Bučovice, odbor životního prostředí a stavebního úřadu, podle § 13 odst. 1 lesního zákona, pro další provoz dalšího provozování plynovodu SPS Ždánice II – SNS Ždánice a produktovou od SNS Ždánice 1 a následnou rekultivaci, dočasnou výjimku ze zákazu využívat předmětné lesní pozemky k jiným účelům.

Roční poplatek za dočasné odnětí správní orgán stanovil podle vzorce I. uvedeném v příloze k lesnímu zákonu:

$$OLP = PP \cdot CD \cdot f \text{ (Kč.ha}^{-1}\text{)}$$

OLP - poplatek za odnětí lesních pozemků,

PP - průměrná roční potenciální produkce lesů v ČR = $6,3 \text{ m}^3 \text{ ha}^{-1}$,

CD - průměrná cena dřeva na odvozním místě pro rok 2015 = ■■■■■, - Kč/m³,

f - faktor ekologické váhy lesa – les hospodářský = 1,4

k.ú. Kloboučky

$$OLP = 6,3 \cdot 1180 \cdot 1,4 = 1 \text{ ■■■■■ (Kč.ha}^{-1}\text{)} \times 0,0273 \text{ ha} = \text{■■■■} \text{ - Kč}$$


k.ú. Nevojice

$$OLP = 6,3 \cdot 1180 \cdot 1,4 = 1 \text{ ■■■■■ (Kč.ha}^{-1}\text{)} \times 0,0018 \text{ ha} = \text{■■■■} \text{ - Kč}$$

P o u ě n í :

Proti tomuto rozhodnutí se lze, podle § 81 odst. 1 správního řádu, odvolat do 15 dnů ode dne jeho doručení ke Krajskému úřadu Jihomoravského kraje, a to podáním učiněným u Městského úřadu Bučovice, odboru životního prostředí a stavebního úřadu, Jiráskova 502, 685 01 Bučovice.

Ing. [REDACTED]
vedoucí odboru
životního prostředí a stavebního úřadu



Toto rozhodnutí obdrží :

a) *Účastníci řízení (do vlastních rukou):*

- MND a.s., Úprkova 807/6, 695 01 Hodonín
Lesy České republiky, s. p., Přemyslova 1106, 501 68 Hradec Králové,
Adresa pro doručení:
- Lesy České republiky, s. p., Lesní správa

b) *ostatní na vědomí (po nabytí právní moci):*

- Celní úřad Vyškov, Brněnská 25, 682 01 Vyškov
- Město Bučovice, Jiráskova 502, 685 01 Bučovice
Obec Nevojice, 685 01 Bučovice



OBVODNÍ BÁŇSKÝ ÚŘAD V BRNĚ

č.j. SBS 38999/2010/001

V Brně dne 27.01.2011

POTVRZENÍ O ZAEVIDOVÁNÍ ZMĚNY ORGANIZACE V EVIDENCI DOBÝVACÍCH PROSTORŮ

na základě žádosti organizace MND a.s., Úprkova 807/6, Hodonín, PSČ 695 01, IČ: 28483006, doložené výpisem z obchodního rejstříku, vedeného Krajským soudem v Brně, ze dne 01.12.2010, č. výpisu 40281/2010 podané na Obvodní báňský úřad v Brně dne 07.12.2010, č.j. SBS 38999/2010 bylo oznámeno následující: na základě Usnesení Krajského soudu v Brně čj. F 51056/2010-286 ze dne 10.11.2010 byla do obchodního rejstříku správními účinky ke dni 1. 12. 2010 zapsána fúze sloučením zanikajících společností MND a.s., se sídlem Hodonín, Úprkova 807/6, PSČ 695 01, IČ: 27732932, zapsané v obchodním rejstříku vedeném Krajským soudem v Brně, B.4926, Moravské naftové doly, a.s., se sídlem Hodonín, Úprkova 807/6, PSČ 695 01, IČ: 26288583, zapsané v obchodním rejstříku vedeném Krajským soudem v Brně, B.3760, a EUROPGAS a.s., se sídlem Praha 10, Vinohradská 1511/230, PSČ 100 00, IČ: 25572709, zapsané v obchodním rejstříku vedeném Městským soudem v Praze, B.6449 (dále jen „zanikající společnosti“) s nástupnickou společností ORTOKLAS a.s., se sídlem Hodonín, Úprkova 807/6, PSČ 695 01, IČ: 28483006, zapsanou v obchodním rejstříku vedeném Krajským soudem v Brně, B.6209, která současně převzala obchodní firmu zanikající společnosti MND a.s. Nástupnická společnost MND a.s., IČ: 28483006 (původně ORTOKLAS a.s.) tedy počínaje dnem 1. prosince 2010 vstupuje jako univerzální právní nástupce v plném rozsahu do všech práv, závazků a povinností zanikajících společností, přechází na ni veškeré obchodní jmění zanikajících společností, a rovněž plynule, bez přerušení a v plném rozsahu navazuje na dosavadní podnikatelskou činnost zanikajících společností, zejména zanikající společnosti MND a.s., IČ: 27732932. K žádosti organizace ze dne 01.12.2010, týkající se změny organizace MND a.s., se přeevidovává změna organizace u níže uvedených dobývacích prostorů na

MND a.s.
695 01 Hodonín, Úprkova 807/6
IČ: 28483006



Uvedená změna se týká těchto stanovených dobývacích prostorů:

Název dobývacího prostoru	Ev. číslo DP	Dotčené katastrální území	Obec
Břeclav	4 0086	Břeclav	Město Břeclav
Dambořice	4 0040	Dambořice	Obec Dambořice
Dambořice I	4 0054	Dambořice	Obec Dambořice
Dambořice II	4 0061	Dambořice	Obec Dambořice
Dolní Bojanovice IV	4 0126	Dolní Bojanovice	Obec Dolní Bojanovice
Dolní Bojanovice VI	4 0021	Dolní Bojanovice	Obec Dolní Bojanovice
		Josefov u Hodonína	Obec Josefov
		Prušánky	Obec Prušánky
		Starý Poddvorov	Obec Starý Poddvorov
Dubňany I	4 0120	Dubňany	Město Dubňany
Dubňany II	4 0121	Dubňany	Město Dubňany
Heršpice	4 0116	Heršpice	Obec Heršpice
Hrušky	4 0036	Hrušky	Obec Hrušky
		Kostice	Obec Kostice
		Lanžhot	Město Lanžhot
		Moravská Nová Ves	Městys Moravská Nová Ves
		Tvrdonice	Obec Tvrdonice
		Týnec na Moravě	Obec Týnec
		Dolní Bojanovice	Obec Dolní Bojanovice
		Josefov u Hodonína	Obec Josefov
		Mikulčice	Obec Mikulčice
		Prušánky	Obec Prušánky
Chvalkovice	4 0032	Chvalkovice	Obec Chvalkovice
		Nemochovice	Obec Nemochovice
		Švábenice	Městys Švábenice
		Nové Hvězdlice	Městys Hvězdlice
		Staré Hvězdlice	Městys Hvězdlice
Kloboučky	4 0080	Kloboučky	Město Bučovice
		Mouřínov	Obec Mouřínov
Kloboučky I	4 0094	Kloboučky	Město Bučovice
Kloboučky II	4 0095	Kloboučky	Město Bučovice
Kloboučky III	4 0096	Kloboučky	Město Bučovice
Kloboučky V	4 0098	Kloboučky	Město Bučovice
Kloboučky VI	4 0099	Kloboučky	Město Bučovice
Kloboučky VII	4 0100	Kloboučky	Město Bučovice
Kloboučky VIII	4 0101	Kloboučky	Město Bučovice
Kloboučky IX	4 0102	Kloboučky	Město Bučovice
		Ždánice	Město Ždánice
Krumvůř	4 0090	Krumvůř	Obec Krumvůř
Ladná	4 0077	Ladná	Obec Ladná
Ladná I	4 0078	Ladná	Obec Ladná
Lanžhot	4 0070	Lanžhot	Město Lanžhot
Lanžhot I	4 0010	Lanžhot	Město Lanžhot

Lužice I	4 0015	Lužice u Hodonina	Obec Lužice
		Mikulčice	Obec Mikulčice
Moravská Nová Ves I	4 0051	Moravská Nová Ves	Městys Moravská Nová Ves
Mouřínov	4 0081	Mouřínov	Obec Mouřínov
Mouřínov I	4 0082	Mouřínov	Obec Mouřínov
Mouřínov II	4 0104	Mouřínov	Obec Mouřínov
Mouřínov III	4 0105	Mouřínov	Obec Mouřínov
Mouřínov IV	4 0106	Mouřínov	Obec Mouřínov
Mouřínov V	4 0107	Mouřínov	Obec Mouřínov
Nevojice	4 0091	Nevojice	Obec Nevojice
		Lovčice u Kyjova	Obec Lovčice
		Ždánice	Město Ždánice
		Mouchnice	Obec Mouchnice
		Snovídky	Obec Snovídky
Nový Poddvorov	4 0124	Nový Poddvorov	Obec Nový Poddvorov
Poštorná II	4 0052	Poštorná	Město Břeclav
Poštorná III	4 0085	Poštorná	Město Břeclav
Poštorná IV	4 0119	Poštorná	Město Břeclav
Prušánky	4 0112	Prušánky	Obec Prušánky
Prušánky I	4 0122	Prušánky	Obec Prušánky
Prušánky II	4 0123	Prušánky	Obec Prušánky
Starý Poddvorov	4 0125	Starý Poddvorov	Obec Starý Poddvorov
Tvrdonice	4 0037	Tvrdonice	Obec Tvrdonice
		Hrušky	Obec Hrušky
		Kostice	Obec Kostice
Týnec	4 0030	Týnec	Obec Týnec
		Moravská Nová Ves	Městys Moravská Nová Ves
Uhřice u Kyjova	4 0088	Uhřice u Kyjova	Obec Uhřice
Újezd u Brna	4 0071	Újezd u Brna	Město Újezd u Brna
Valtice I	4 0055	Valtice	Město Valtice
Valtice III	4 0111	Valtice	Město Valtice
Velké Bílovice	4 0006	Velké Bílovice	Město Velké Bílovice
		Moravský Žižkov	Obec Moravský Žižkov
		Ladná	Obec Ladná
		Podivín	Město Podivín
		Prušánky	Obec Prušánky
		Čejkovice	Obec Čejkovice
Velké Bílovice I	4 0115	Velké Bílovice	Město Velké Bílovice
Vícemilice	4 0108	Vícemilice	Město Bučovice
Vlkoš	4 0059	Vlkoš u Kyjova	Obec Vlkoš
Vlkoš I	4 0060	Vlkoš u Kyjova	Obec Vlkoš
Vlkoš II	4 0067	Vlkoš u Kyjova	Obec Vlkoš
Vracov I	4 0056	Vracov	Město Vracov
Vracov II	4 0057	Vracov	Město Vracov
Vracov III	4 0058	Vracov	Město Vracov

Žarošice	4 0089	Žarošice	Obec Žarošice
Žarošice I	4 0110	Žarošice	Obec Žarošice
Ždánice	4 0035	Ždánice	Město Ždánice
Ždánice I	4 0092	Ždánice	Město Ždánice
Ždánice II	4 0109	Ždánice	Město Ždánice

Zaevidování změny dobývacích prostorů v evidenci dobývacích prostorů vedené OBÚ v Brně bylo provedeno v souladu s vydaným oprávněním pro organizaci MND a.s., vydané Obvodním báňským úřadem v Brně, pod č.j. SBS 39685/2010/01, dne 03.01.2011, které nabylo právní moci dne 17.01.2011.

 
předseda
Obvodního báňského úřadu v Brně

Rozdělovník:

1. MND a.s., Úprkova 807/6, 695 01 Hodonín;
2. Město Břeclav, nám. T.G.Masaryka 3, 690 02 Břeclav;
3. Obec Dambořice, Dambořice č.p. 69, 696 35 Dambořice;
4. Obec Dolní Bojanovice, Hlavní 419, 696 17 Dolní Bojanovice;
5. Obec Hrušky, U zbrojnice 100, 691 56 Hrušky;
6. Obec Kostice, nám. Osvobození 445/14, 691 52 Kostice;
7. Město Lanžhot, Náměstí 177/2, 692 51 Lanžhot;
8. Městys Moravská Nová Ves, Dolní 230, 691 55 Moravská Nová Ves;
9. Obec Tvrdonice, nám. Míru 96/31, 691 53 Tvrdonice;
10. Obec Týnec, Náves 1, 691 54 Týnec;
11. Obec Josefov, Hlavní 131, 696 21 Josefov;
12. Obec Mikulčice, Mikulčice č.p. 245, 696 19 Mikulčice;
13. Obec Prušánky, Prušánky č.p.100, 696 21 Prušánky;
14. Obec Chvalkovice, Chvalkovice č.p. 61, 683 42 Chvalkovice;
15. Obec Nemochovice, Nemochovice č.p. 132, 683 33 Nemochovice;
16. Městys Švábenice, Švábenice č.p. 18, 683 23 Švábenice;
17. Městys Hvězdlice, Hvězdlice č.p. 72, 683 41 Hvězdlice;
18. Město Bučovice, Jiráskova 502, 685 01 Bučovice;
19. Obec Krumvíř, Krumvíř č.p. 184, 691 73 Krumvíř;
20. Obec Lužice, Česká 592/1, 696 18 Lužice;
21. Obec Mouřínov, Mouřínov č.p. 190, 685 01 Bučovice;
22. Obec Nevojice, Nevojice č.p. 33, 685 01 Bučovice;
23. Obec Starý Poddvorov, Starý Poddvorov č.p. 230, 696 16 Starý Poddvorov;
24. Obec Mutěnice, Masarykova 200, 696 11 Mutěnice;
25. Obec Uhřice, Uhřice č.p. 177, 696 34 Uhřice u Kyjova;

26. Město Újezd u Brna, Újezd u Brna č.p. 107, 664 53 Újezd u Brna;
27. Město Valtice, nám. Svobody 21, 691 42 Valtice;
28. Město Velké Bílovice, nám. Osvoboditelů 570, 691 02 Velké Bílovice;
29. Obec Moravský Žižkov, Bílovská 145, 691 01 Moravský Žižkov;
30. Město Podivín, Masarykovo nám. 20/180, 691 45 Podivín;
31. Obec Vlkoš, Vlkoš č.p. 95, 696 41 Vlkoš u Kyjova;
32. Město Vracov, nám. Míru 202, 696 42 Vracov;
33. Obec Žarošice, Žarošice č.p. 14, 696 34 Žarošice;
34. Město Ždánice, Městečko 787, 696 32 Ždánice;
35. Obec Lovčice, Lovčice č.p. 118, 696 39 Lovčice;
36. Obec Snovídky, Snovídky č.p. 1, 683 33 Snovídky;
37. Obec Nevojice, Nevojice č.p. 33, 685 01 Nevojice;
38. Obec Mouchnice, Mouchnice č.p. 7, 683 33 Mouchnice;
39. Obec Čejkovice, Templářská 500, 696 15 Čejkovice;
40. Obec Ladná, Masarykova 119/60, 691 46 Ladná;
41. Katastrální úřad pro Jihomoravský kraj, Katastrální pracoviště Hodonín, Dobrovolského 255, 695 01 Hodonín;
42. Katastrální úřad pro Jihomoravský kraj, Katastrální pracoviště Kyjov, Masarykovo náměstí 57, 697 01 Kyjov;
43. Katastrální úřad pro Jihomoravský kraj, Katastrální pracoviště Břeclav, Sady 28. října 16/720, 690 02 Břeclav;
44. Katastrální úřad pro Jihomoravský kraj, Katastrální pracoviště Vyškov, II. odboje 1, 682 01 Vyškov;
45. Český báňský úřad, Kozí 4, P.O.BOX 140, 110 01 Praha 1;
46. Ministerstvo průmyslu a obchodu ČR, Na Františku 32, 110 15 Praha 1;
47. Ministerstvo životního prostředí, odbor výkonu státní správy VII, Mezírka 1, 602 00 Brno;
48. Krajský úřad Jihomoravského kraje, Odbor životního prostředí, Žerotínovo nám. 3/5, 602 00 Brno;
49. Česká geologická služba - Geofond, Odbor informací o nerostných surovinách, Kostelní 26, 170 06 Praha 7;
50. Městský úřad Hodonín, Stavební úřad, Horní Valy 3655/2, 695 01 Hodonín;
51. Městský úřad Břeclav, Stavební úřad, T.G. Masaryka 3, 690 02 Břeclav;
52. Městský úřad Kyjov, Stavební úřad, Masarykovo náměstí 30/5, 697 22 Kyjov;
53. Městský úřad Bučovice, Stavební úřad, Jiráskova 502, 685 01 Bučovice;
54. Městský úřad Ždánice, Stavební úřad, Městečko 787, 696 32 Ždánice;
55. Městský úřad Hustopeče, Stavební úřad, Dukelské náměstí 2/2, 693 17 Hustopeče;
56. Městský úřad Šlapanice u Brna, Stavební úřad, Masarykovo náměstí 7, 664 51 Šlapanice;
57. Městský úřad Velké Bílovice, Stavební úřad, náměstí Osvoboditelů 570, 691 02 Velké Bílovice;
58. Městský úřad Vyškov, Stavební úřad, Masarykovo náměstí 1/108, 682 00 Vyškov.

Ověřovací doložka konverze na žádost do dokumentu v listinné podobě

Ověřuji pod pořadovým číslem 16072125-8325-110209094827, že tento dokument v listinné podobě, který vznikl převedením z dokumentu obsaženého v datové zprávě, skládajícího se z 5 listů, se shoduje s obsahem dokumentu, jehož převedením vznikl.

Autorizovanou konverzí dokumentu se nepotvrzuje správnost a pravdivost údajů obsažených v dokumentu a jejich soulad s právními předpisy.

Vstupující dokument obsažený v datové zprávě byl podepsán zaručeným elektronickým podpisem založeným na kvalifikovaném certifikátu vydaném akreditovaným poskytovatelem certifikačních služeb a platnost zaručeného elektronického podpisu byla ověřena dne 09.02.2011 v 09:48:30. Zaručený elektronický podpis byl shledán platným ve smyslu ověření integrity dokumentu, tzn. dokument nebyl změněn, a ověření platnosti kvalifikovaného certifikátu bylo provedeno vůči poslednímu zveřejněnému seznamu zneplatněných kvalifikovaných certifikátů vydanému k datu 09.02.2011 08:30:19.

Údaje o zaručeném elektronickém podpisu:

Číslo kvalifikovaného certifikátu 0F 7B E7, kvalifikovaný certifikát byl vydán akreditovaným poskytovatelem certifikačních služeb PostSignum Qualified CA 2, Česká pošta, s.p. [IČ 47114983] pro podepisující osobu (označující osobu) Ing. [REDAKCE] předseda OBÚ Brno, úřad Brno, 00162, Český báňský úřad [IČ 00025844].

Údaje o časovém razítku:

K dokumentu nebylo připojeno kvalifikované časové razítko

Subjekt, který autorizovanou konverzi dokumentu provedl:

[REDAKCE] e - notářka

Datum vyhotovení ověřovací doložky:

09.02.2011

Jméno, příjmení a podpis osoby, která autorizovanou konverzi dokumentu provedla:

[REDAKCE] r

Otisk úředního razítka:



16072125-8325-110209094827



Poznámka:

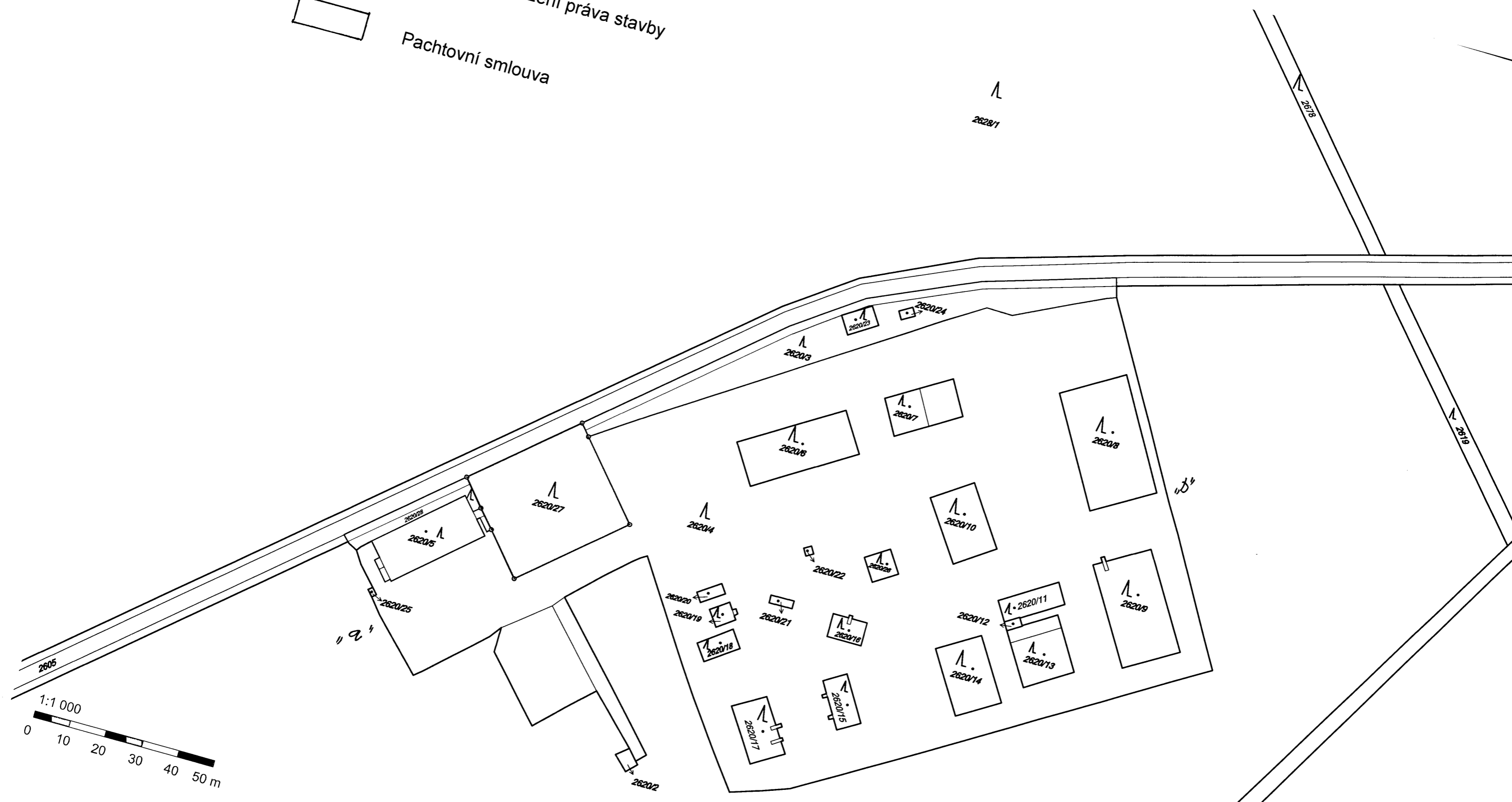
V době od uveřejnění seznamu kvalifikovaných certifikátů, vůči kterému byla ověřována platnost kvalifikovaného certifikátu, do provedení autorizované konverze dokumentů mohlo dojít k zneplatnění kvalifikovaného certifikátu.

Kontrolu této ověřovací doložky lze provést v centrální evidenci ověřovacích doložek přístupné způsobem umožňujícím dálkový přístup na adrese <https://www.czechpoint.cz/overovacidolozky>.





Zákres předmětu pachtu - SNaP Ždánice

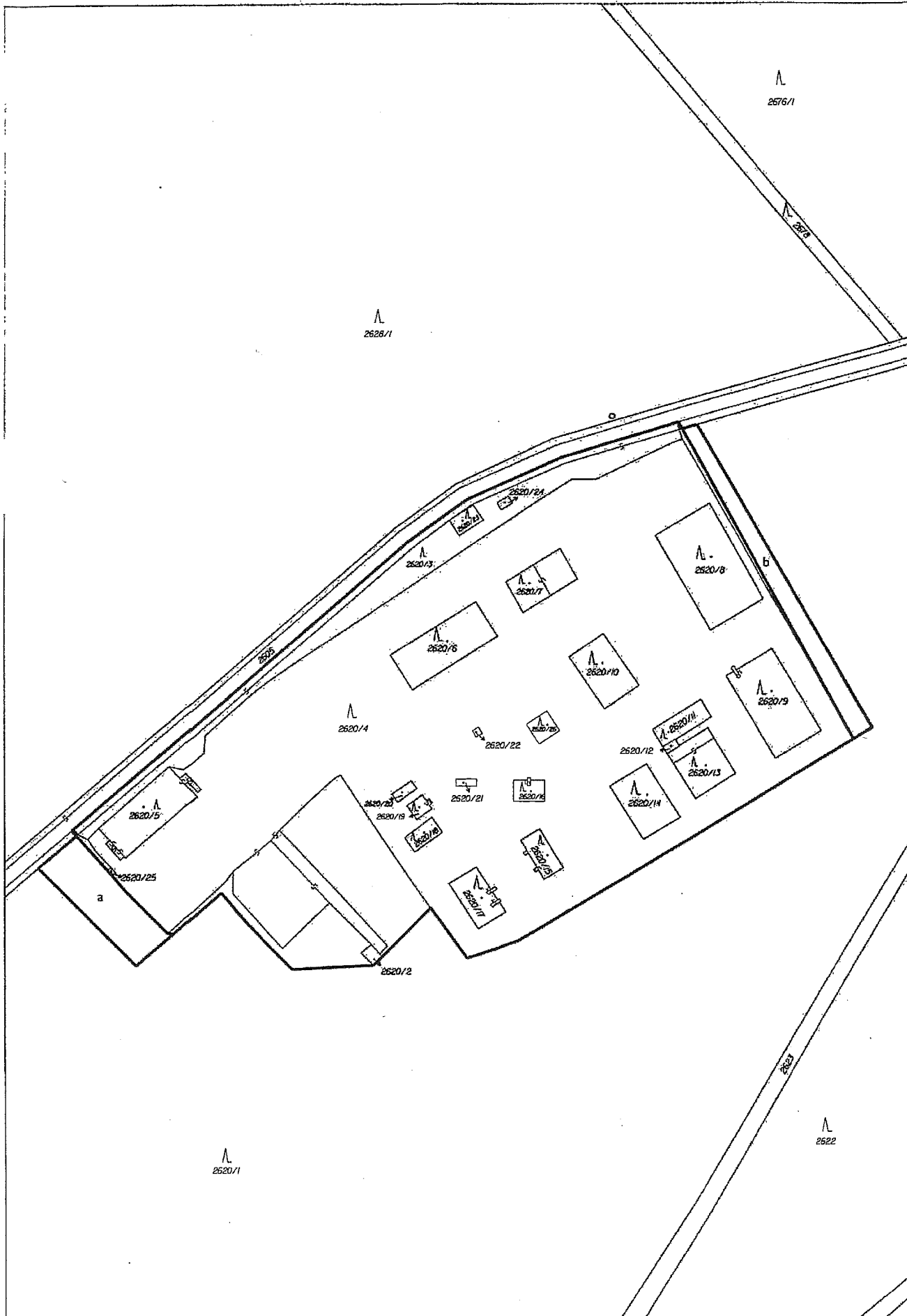
-  Smlouva o zřízení práva stavby
-  Pachtovní smlouva

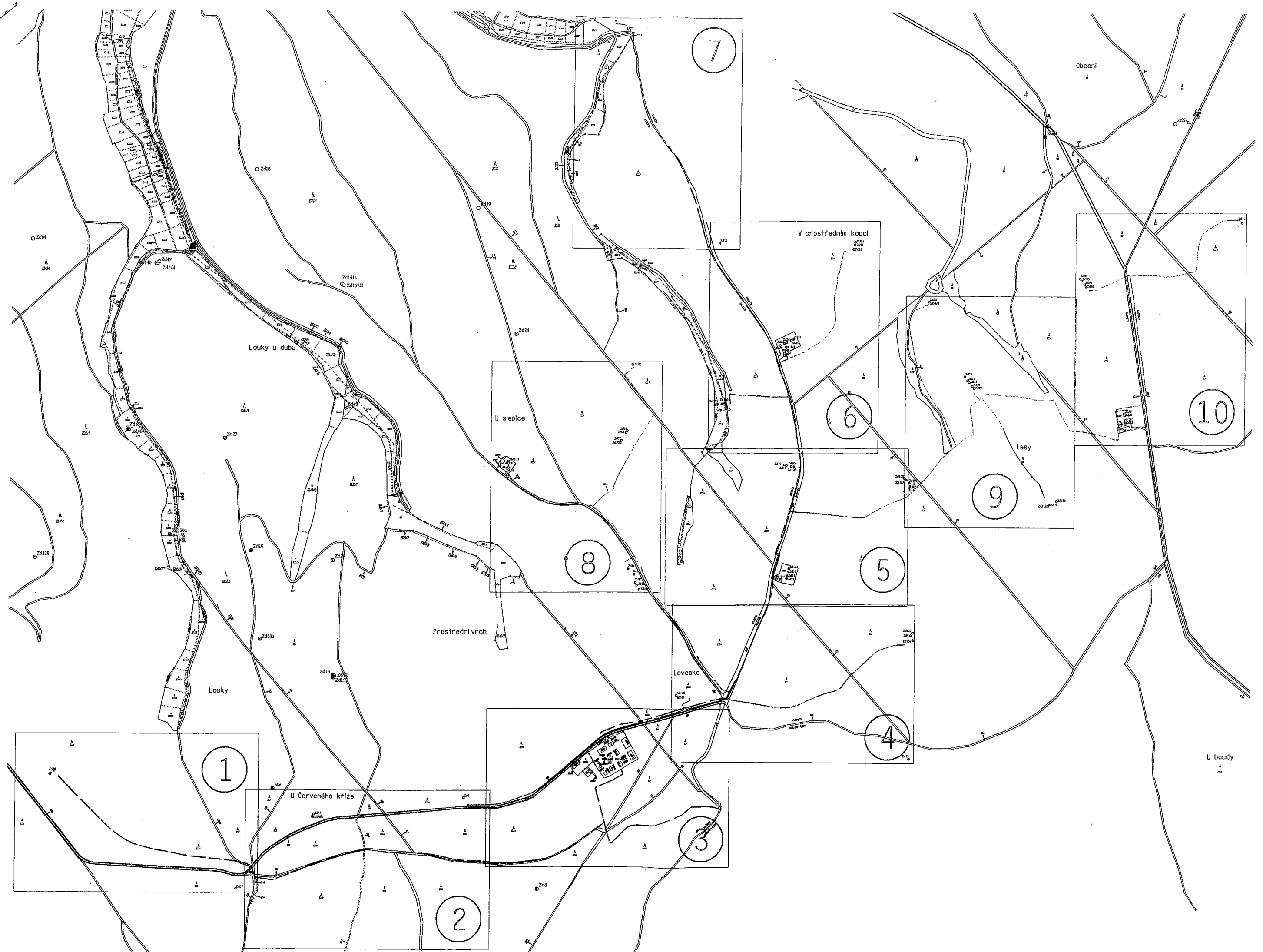


Dosavadní stav				Vymezená zájmová plocha																
Označení pozemku parc. číslem	Výměra parcely ha m ²		Druh pozemku Způsob využití	Označení pozemku parc. číslem(KN)	Výměra parcely ha m ²		Druh pozemku Způsob využití	Poznámka	Porovnání se stavem evidence právních vztahů											
									Díl přechází z pozemku označeného v		Číslo listu vlast.	Výměra dílu ha m ²		Označení dílu						
									katastru nemovitostí	dřívější poz.evidence										
				DKM 2620/1 2620/1		5 74 5 79		a b												
				CELKEM		11 53														
				č.b.	Y	X														
				1	567544.16	1174840.27														
				2	567532.78	1174830.52														
				3	567523.56	1174840.95														
				4	567522.11	1174842.59														
				5	567518.80	1174846.67														
				6	567505.82	1174859.81														
				7	567504.07	1174859.95														
				8	567515.10	1174869.57														
				9	567352.10	1174709.35														
				10	567348.57	1174708.31														
				11	567347.71	1174708.07														
				12	567295.00	1174798.47														
				13	567300.62	1174801.83														

MND a.s. Úprkova 807/6, Hodonín	Okres :	Hodonín	Obec :	Zdánice	K.Ú. :	Zdánice
	Číslo zak.		Mapový list:	DKM	Měř.:	1:1500
EVIDENČNÍ ÚDAJE o pozemcích						

Projektovaná plocha u SNaPS Ždánice - rozšíření	Potvrdil:
Dne: 18.6.2015	
Vyhotovil: 	





7

10

9

5

4

8

6

1

3

2

Obecní

Louky u dubu

Louky

Prostřední vrch

U slepice

V prostředním kopci

Lesy

Lovecko

U boudy

U červeného kříže

Zd64

Zd25

Zd141a
Zd137H

Zd24

Zd27

Zd128

Zd19

Zd23

Zd63a

Zd13
Zd13

Zd4

Zd8

Zd62

Zd122a
Zd122b

Zd119
Zd120
Zd121

Zd17
Zd18
Zd19

Zd10
Zd11
Zd12

Zd139

Zd138

Zd137

Zd136

Zd135

Zd134

Zd133

Zd132

Zd131

Zd130

Zd129

Zd128

Zd127

Zd126

Zd125

Zd124

Zd123

Zd122

Zd121

Zd120

Zd119

Zd118

Zd117

Zd116

Zd115

Zd114

Zd113

Zd112

Zd111

Zd110

Zd109

Zd108

Zd107

Zd106

Zd105

Zd104

Zd103

Zd102

Zd101

Zd100

Zd99

Zd98

Zd97

Zd96

Zd95

Zd94

Zd93

Zd92

Zd91

Zd90

Zd89

Zd88

Zd87

Zd86

Zd85

Zd84

Zd83

Zd82

Zd81

Zd80

Zd79

Zd78

Zd77

Zd76

Zd75

Zd74

Zd73

Zd72

Zd71

Zd70

Zd69

Zd68

Zd67

Zd66

Zd65

Zd64

Zd63

Zd62

Zd61

Zd60

Zd59

Zd58

Zd57

Zd56

Zd55

Zd54

Zd53

Zd52

Zd51

Zd50

Zd49

Zd48

Zd47

Zd46

Zd45

Zd44

Zd43

Zd42

Zd41

Zd40

Zd39

Zd38

Zd37

Zd36

Zd35

Zd34

Zd33

Zd32

Zd31

Zd30

Zd29

Zd28

Zd27

Zd26

Zd25

Zd24

Zd23

Zd22

Zd21

Zd20

Zd19

Zd18

Zd17

Zd16

Zd15

Zd14

Zd13

Zd12

Zd11

Zd10

Zd9

Zd8

Zd7

Zd6


Zd5

Zd4

Zd3

Zd2

Zd1



NABYLO PRÁVNÍ MOCI	15. 8. 2003	①
DNE:		
Podpis:		
Datum:	6. 10. 2003	

OBVODNÍ BÁŇSKÝ ÚŘAD v BRNĚ

V Brně dne 4.7.2003

č.j. 2687/03

ROZHODNUTÍ

Obvodní báňský úřad v Brně, jako věcně a místně příslušný orgán státní báňské správy, na základě žádosti organizace

Moravské naftové doly, a.s.

Hodonín, Úprkova 807/6, PSČ 695 30

IČ: 46346333

zaevidované na Obvodním báňském úřadě v Brně dne 25.4.2003, pod č.j. 2687/03,

mění

podle ustanovení § 28 zákona č. 44/1988 Sb., o ochraně a využití nerostného bohatství (horní zákon), v platném znění, dobývací prostor

ŽDÁNICE

evidenční číslo 4 0035,

o plošném obsahu 10,4161500 km² na plošný obsah 2,2505600 km².

Hranice zmenšeného dobývacího prostoru Ždánice tvoří nepravidelný 9-ti úhelník o vrcholech 1, 2, 3, 16, 17, 18, 19, 20 a 21 s vrcholy určenými souřadnicemi v platném souřadnicovém systému JTSK.

Seznam souřadnic vrcholů

Vrchol	X	Y
1	1 174 778.00	569 461.00
2	1 174 200.00	568 900.00
3	1 172 846.00	567 945.00
16	1 172 826.62	567 806.31
17	1 173 290.00	567 410.00
18	1 173 690.00	567 910.00
19	1 174 240.00	568 020.00
20	1 175 340.00	567 920.00
21	1 175 220.61	569 103.92

Dobývací prostor je pod povrchem omezen svislými rovinami vedenými povrchovými hranicemi a výškové ohraničení není stanoveno. Hranice dobývacího prostoru jsou navrženy tak, aby byly respektovány zájmy hospodárného dobývání výhradního ložiska Ždánice - miocén a současně, aby byly respektovány zájmy dotčených právnických i fyzických osob, jichž se těžební činnost na ložisku dotýká.

- Dobývací prostor se nachází na katastrálním území Ždánice na rozloze 2,250560 km².
- Identifikační čísl. území 794961
- Okres Hodonín - kód okresu CZ0625.
- ZUJ obce Ždánice - 586803

Dobývací prostor byl stanoven pro dobývání výhradního ložiska ropy a zemního plynu.

Zásoby ložiska ropy a zemního plynu, na ložisku Ždánice - miocén byly schváleny rozhodnutím o zásobách v dobývacím prostoru Ždánice v roce 1993 ve výši geologických zásob – 2 622 200 tun ropy a 215 800 000 m³ zemního plynu. Na ložisku Ždánice – miocén jsou evidovány k 1.1.2003 zásoby ve výši 317 000 tun ropy a 127 100 000 m³ zemního plynu.

Zásoby ložiska ropy a zemního plynu, na ložisku Ždánice – Krystalinikum 1, byly schváleny rozhodnutím o zásobách v dobývacím prostoru Ždánice v roce 1992 ve výši geologických zásob – 3 143 000 tun ropy a 191 200 000 m³ zemního plynu. Na ložisku Ždánice – miocén jsou evidovány k 1.1.2003 zásoby ve výši 84 900 tun ropy a 55 100 000 m³ zemního plynu.

Podmínky stanovené rozhodnutím Federálního ministerstva paliv a energetiky, ze dne 25.5.1983, zn: 659/90, o stanovení dobývacího prostoru Ždánice zůstávají nezměněny.

Obvodní báňský úřad v Brně

stanovuje

podle ustanovení § 27 odst. 1 zákona č. 44/1988 Sb., o ochraně a využití nerostného bohatství (horní zákon), v platném znění, pro předmětnou část rozděleného dobývacího prostoru Ždánice, název

NEVOJICE

evidenční číslo 4 0091

o plošném obsahu 8,1655900 km².

Hranice dobývacího prostoru Nevojice tvoří nepravidelný 12-ti úhelník o vrcholech 4, 5, 6, 7, 8, 9, 10, 11, 12, 13, 14 a 15 s vrcholy určenými souřadnicemi v platném souřadnicovém systému JTSK.

Seznam souřadnic vrcholů

Vrchol	X	Y
4	1 172 700.00	566 900.00
5	1 172 104.00	566 825.00
6	1 172 198.00	565 201.00
7	1 174 762.00	565 016.00
8	1 175 457.00	567 308.00
9	1 175 756.00	568 672.00
10	1 175 220.61	569 103.92
11	1 175 340.00	567 920.00
12	1 174 240.00	568 020.00
13	1 173 690.00	567 910.00
14	1 173 290.00	567 410.00
15	1 172 826.62	567 806.31

Dobývací prostor je pod povrchem omezen svislými rovinami vedenými povrchovými hranicemi a výškové ohraničení není stanoveno. Hranice dobývacího prostoru jsou navrženy tak, aby byly respektovány zájmy hospodárného dobývání výhradního ložiska Ždánice – krystalinikum I a současně, aby byly respektovány zájmy dotčených právnických i fyzických osob, jichž se těžební činnost na ložisku dotýká.

– Dobývací prostor se nachází na katastrálních územích:

Ždánice	2,8204300 km ²
Nevojice	3,4256250 km ²
Lovčice u Kyjova	8040890 km ²
Snovídky	9149220 km ²
Mouchnice	2005240 km ²

Katastrální území		Obec		Okres	
název	IČ ÚTJ	název	IČZUJ	název	kód
Ždánice	794961	Ždánice	586803	Hodonín	CZ0625
Lovčice u Kyjova	687642	Lovčice	586340	Hodonín	CZ0625
Nevojice	704334	Nevojice	593427	Vyškov	CZ0626
Snovídky	751481	Snovídky	593591	Vyškov	CZ0626
Mouchnice	699969	Mouchnice	593354	Vyškov	CZ0626

Dobývací prostor Nevojice byl stanoven pro dobývání výhradního ložiska ropy a zemního plynu.

Zásoby ložiska ropy a zemního plynu, Ždánice – krystalinikum I byly schváleny rozhodnutím o zásobách v dobývacím prostoru Nevojice v roce 1992 ve výši geologických zásob – **3 143 000** tun ropy a **191 200 000 m³** zemního plynu. Ve stanoveném dobývacím prostoru Nevojice jsou evidovány k 1.1.2003 zásoby ve výši **84 900** tun ropy a **55 100 000 m³** zemního plynu.

Podmínky stanovené rozhodnutím Federálního ministerstva paliv a energetiky, ze dne 25.5.1983, zn: 659/90, o stanovení dobývacího prostoru Ždánice zůstávají nezměněny.

Odůvodnění:



Dobývací prostor Ždánice byl stanoven rozhodnutím Federálního ministerstva paliv a energetiky, ze dne 25.5.1983, zn: 659/90. V současné době je dobývací prostor Ždánice, evidenční číslo 4 0035, o plošném obsahu 10,4161500 km² stanoven pro organizaci Moravské naftové doly, a.s., Hodonín, Úprkova 807/6, PSČ 695 30, IČ: 46346333.

V důsledku řešení geologické situace, pro dvě geneticky odlišná ložiska, požádala organizace Moravské naftové doly, a.s., Hodonín, Úprkova 807/6, PSČ 695 30, IČ: 46346333, dne 25.4.2003 zdejší úřad o rozdělení dobývacího prostoru Ždánice na dva dobývací prostory Ždánice a Nevojice.

Při stanovení dobývacího prostoru Ždánice a při dalších řízeních před státní báňskou správou týkajících se hornické činnosti byly vyřešeny všechny střety zájmů a proto bylo upuštěno od místní šetření spojeného s ústním jednáním. Vznikem nových dobývacích prostorů Ždánice a Nevojice na ploše původního dobývacího prostoru Ždánice byl vyřešen problém dvou odlišných ložisek, nebyly překročeny hranice původního dobývacího prostoru Ždánice, tím nebyly porušeny vlastnická práva a jiná práva k pozemkům nebo stavbám v jejímž územním obvodu se dobývací prostor nachází, nebyly porušeny ani právem chráněné zájmy a zvláštní předpisy pro ochranu chráněných zájmů.


Poučení o opravném prostředku:

Proti tomuto rozhodnutí můžete podle ustanovení § 54 zák. č. 71/1967 Sb., o správním řízení (správní řád) podat odvolání do 15-ti dnů ode dne doručení k Českému báňskému úřadu v Praze prostřednictvím Obvodního báňského úřadu v Brně.



předseda Obvodního báňského úřadu v Brně

Za správnost vyhotovení:



Rozdělovník:

Účastníci řízení – doručení do vlastních rukou

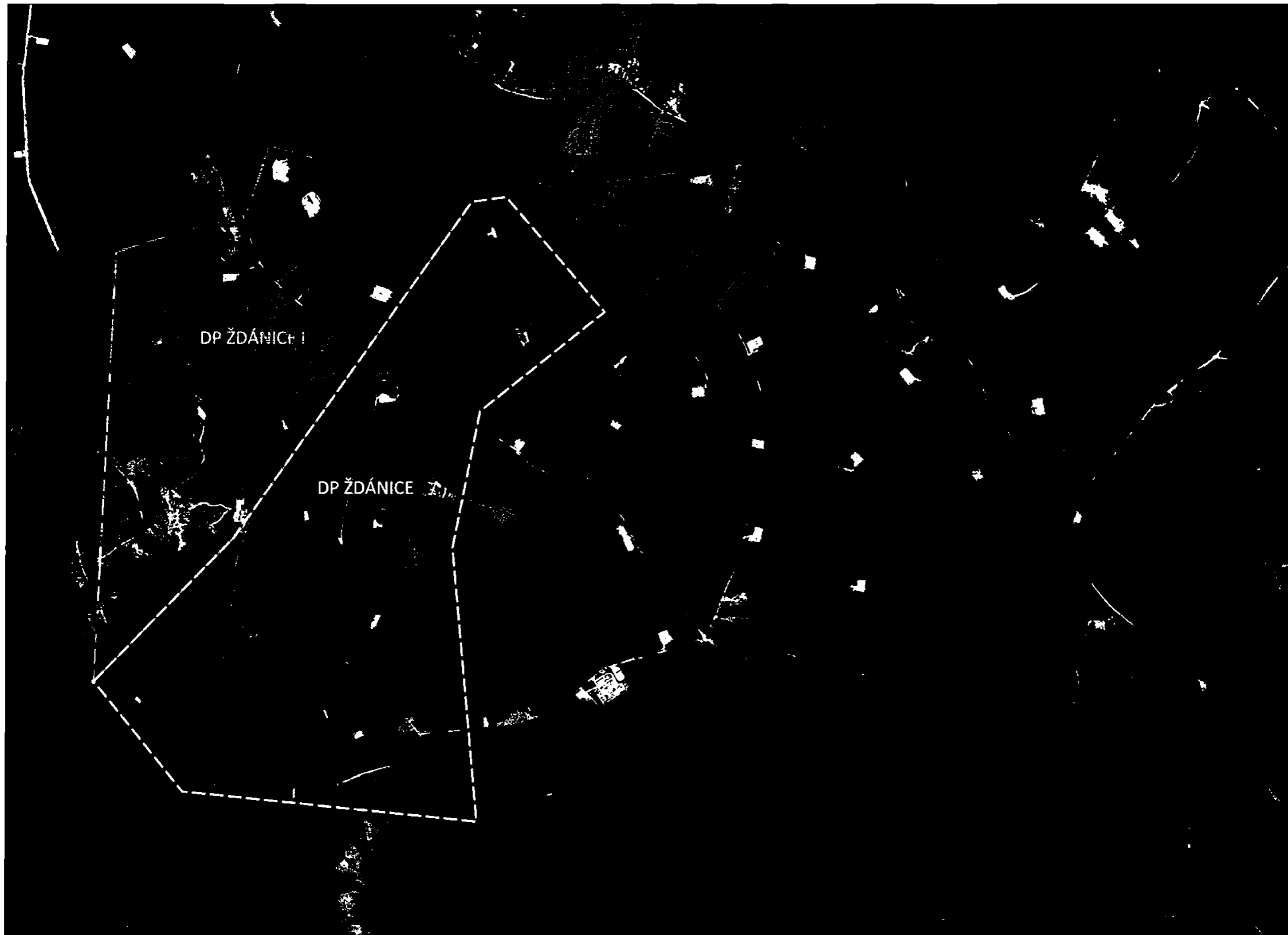
1. Moravské naftové doly, a.s., Úprkova 807/6, PSČ 695 30 Hodonín
2. Město Ždánice, 696 32 Ždánice
3. Obec Nevojice, 685 01 Nevojice
4. Lesy České republiky s.p., Přemyslova 1106, 501 68 Hradec Králové

Dotčené orgány státní správy – doručení.

5. Městský úřad Bučovice, Stavební úřad, Jiráskova 502, 685 01 BUČOVICE
6. Městský úřad Ždánice, Stavební odbor, Městečko 787, 69632 Ždánice
7. Český báňský úřad v Praze, Kozí 4, PRAHA 1
8. Katastrální úřad v Hodoníně, Dobrovolského 255, 695 01 Hodonín
9. Ministerstvo průmyslu a obchodu ČR, Na Františku 32, 110 15 PRAHA
10. Ministerstvo životního prostředí, Vršovická 65, PRAHA 10

Ostatní – na vědomí – obyčejně

11. Česká geologická služba - GEOFOND ČR, Odbor informací o nerostných surovinách,
Kostelní 26, 176 06 PRAHA




DP ŽDÁNICE I

DP ŽDÁNICE II

10.6.1997

Obvodní báňský úřad v Brně

Cejl 13, PSČ 601 42



Moravské naftové doly a.s.
Úprkova 6
695 30 HODONÍN

VÁŠ DOPIS ZNAČKY / ZE DNE

NAŠE ZNAČKA
808/97-511-08

VYRIZUJE
Ing. [REDACTED]

BRNO

21.5.1997

Věc:

Povolení hornické činnosti v DP Ždánice pro lokalitu výhradního ložiska ropy a zemního plynu Krystalinikem I.

K vaší žádosti ze dne 16.1.1997 / č.j. OBŮ 247/97/ a na základě výsledků ústního jednání, které se konalo dne 14.2.97 na MND a.s. v Hodoníně,

POVOLUJE

Obvodní báňský úřad v Brně podle § 17, odst.4 zákona ČNR č.61/1988 Sb., ve znění pozdějších předpisů o hornické činnosti, výbušninách a o státní báňské správě a podle vyhlášky ČBÚ č. 104/1988 Sb, ve znění vyhl.č. 242/1993 Sb, o hospodárném využívání výhradních ložisek o povolování a ohlašování hornické činnosti a ohlašování činnosti prováděné hornickým způsobem, hornickou činností v dobývacím prostoru Ždánice č. 4 0035 při **exploataci** výhradního ložiska ropy a zemního plynu na ložisku Krystalinikem I.

Předmětná těžební činnost se povoluje v rozsahu vyznačeném v dokumentaci " Plán těžby naleziště Ždánice, schválené vedoucím organizace dne 16.1.1997, která je přílohou Vaší žádosti.

Při provádění těžební činnosti musí být dodržen výše uvedený plán a tyto další

Podmínky :

- 1/ Zajišťování a realizování dané hornické činnosti / HČ/ bude prováděno v hranicích stanoveného dobývacího prostoru /DP/ oprávněnou organizací v souladu s platnými horními a souvisejícími předpisy.
- 2/ Při realizování dané HČ musí být zajišťována průběžná měření, sledování, vyhodnocování a evidování o vývoji těžby

TELEFON

IČO:
025844

FAX: [REDACTED] 8

kapalných a plyných médií ložiskových poměrů, vývoji ložiskového tlaku, planového faktoru a vývoje hranic voda-ropa - plyn.

- 3/ Čerpání finančních rezerv na sanaci a rekultivaci pozemků dotčených danou HČ budou zajišťovány v souladu s vypracovanou dokumentací a v souladu s platnými horními předpisy v potřebné výši na základě vydání povolení od OBÚ.
- 4/ Při zajišťování dané HČ musí být plněny podmínky z platných rozhodnutí a souhlasů o **vynětí** pozemků z LPF / ZPF/ :
 - rozhodnutí RŽP OkÚ Hodonín č.j. ŽP/95/54/3792/221 /§4/ ze dne 4.12.1995,
 - Rozhodnutí RŽP OkÚ Hodonín č.j.ŽP/94/54/295/221 / § 4/ ze dne 1.6.1994,
 - Rozhodnutí RŽP OkÚ Hodonín č.j. ŽP/97/54/379/221 ze dne 24.1.1997,
 - Rozhodnutí RŽP OkÚ Hodonín č.j. ŽP/94/54/115/221 ze dne 14.1.1994,
 - Rozhodnutí RŽP OkÚ Hodonín č.j. ŽP 93/54/3340/221 /D/ ze dne 2.11. 1993,
 - Rozhodnutí RŽP OkÚ hodonín č.j. ŽP/97/54/379/221 ze dne 24.1.1997,
 - Rozhodnutí RŽP OkÚ Hodonín č.j. ŽP/94/54/3864/221 / §4/ ze dne 30.12.1994,
 - Rozhodnutí RŽP OkÚ Vyškov, zn. ŽP 1089/94-221, ze dne 29.7.1994,
 - Rozhodnutí RŽP OkÚ Vyškov zn. ŽP 1/95-221 ze dne 3.1.1995,
 - Rozhodnutí RŽP OkÚ Vyškov zn. ŽP 2101/95-221 ze dne 14.12.1995,
 - Rozhodnutí RŽP OkÚ Vyškov zn. Les.434/93-221 ze dne 30.8. 1993,
 - Rozhodnutí VLHZ ONV Vyškov č.j. Les/55/86 - zn.221 ze dne 12.2.1986
 - Rozhodnutí ministerstva lesního a vodního hospodářství a dřevozpracujícího průmyslu ČR, č.j. 25 569/1211/OSS/88 ze dne 20.5.1988,
 - Rozhodnutí JmKNV, OVLHZ zn. Les 2998/86/221/Pro ze dne 25.4.1987
- 5/ Pro zajištění bezpečnosti v DP ve vztahu k provozovanému objektu střelnice, musí být dokončena novelizace uzavřené dohody s orgánem příslušného vojenského útvaru.
- 6/ Bude dokončeno uzavření příslušných dohod s kompetentními orgány RŽP OkÚ Vyškov a Hodonín a s organizací Lesy ČR s.p. k problematikám, které se týkají organizování a provádění jakýchkoliv honů a lovů zvěře v hranicích stanoveného DP.

- 7/ S ohledem na stávající časové omezení dohod k zajišťování HČ na lesních pozemcích musí být dokončeno uzavření nových dohod o vyřešení majetkových vztahů k pozemkům s jejich majiteli.
- 8/ Musí být zajišťováno plnění podmínek z vyjádření MŽP ČR ÚO BR v Brně, které zní / citace/:
- " .. z hlediska ochrany výhradních ložisek nerostů nemá ÚOBR MŽP ČR námitek proti pokračování hornické činnosti v DP Ždánice v rozsahu " Plánu těžby naleziště Ždánice, zpracovaného organizací MND a.s. Hodonín v Ol/1997 v časovém horizontu do cca r. 2014. Zdůrazňuje se, že při této hornické činnosti je nutno dodržet podmínky ochrany životního prostředí dané RŽP Okresních úřadů Hodonín a Vyškov. Zejména se jedná o technicky dokonalé zabezpečení pracoviště pro exploataci, dopravu a zpracování ropy i zemního plynu tak, aby nemohlo dojít k úniku především ropy do horninového prostředí, nebo do podzemních i povrchových vod nad výhradním ložiskem a aby nedošlo k ohrožení nebo zhoršení životního prostředí " .
/ spis MŽP ČR ÚO Brno ze dne 26.2.1997, č.j. OBŮ 905/97/
- 9/ Musí být zajišťováno plnění podmínek z vyjádření RŽP Oků v Hodoníně, které zní / citace/ :
- " pracemi nesmějí být poškozeny lesní porosty, ani volně rostoucí dřeviny. K pracem v přírodní rezervaci " U vrby a jejím ochranném pásmu musí být vyžádán souhlas RŽP Oků Hodonín " .
- " Z vodohospodářského hlediska je těžba možná za podmínky, že veškerá pracoviště sloužící k těžbě, dopravě a zpracování ropy, budou dokonale zabezpečena před možností úniku ropy do horninového prostředí nebo povrchové či podzemní vody tak, jak stanoví vyhl.č.6/1977 Sb., a pro případné havarijní úniky bude předem zpracován a schválen " Plán opatření pro případ havarijního zhoršení jakosti vod" tak, jak stanoví zmíněná vyhláška.
 - " Při provádění těžby a následné rekultivaci dotčených zemědělských pozemků požadujeme dodržovat podmínky stanovené v rozhodnutích, příp.souhlasech vydaných příslušným orgánem ochrany ZPF",
 - " SSL doporučuje v rámci možností používané technologie využívat existující sondy. V případě dotčení pozemků určených k plnění funkcí lesa je nutné **vynětí**
/ spis RŽP Oků Hodonín č.j. ŽP/96/vyj.-3502 ze dne 28.12.1996, č.j. OBŮ 304/97/.
- 10/ Musí být zajišťováno plnění podmínek z vyjádření RŽP Oků ve Vyškově, které zní / citace/:
- " Vodohospodářský orgán zjistil, že navrhované prodloužení těžby do roku 2014 je z hlediska vodohospodářského možné za předpokladu splnění těchto podmínek:

- a/ konstrukce podlahy a zařízení prostorů provozů, kde dochází k manipulaci s látkami nebezpečnými vodám nebo budou v těchto prostorách umístěny stroje či zařízení s náplní těchto látek / vyhl. MLHV ČR č.6/1977 Sb. / , musí být upraveny tak, aby při event. havarijním úniku těchto látek, nebo při úklidu bylo zjištěno jejich zachycení a vyloučen únik do podzemních vod a venkovního prostoru.
- b/ Zkoušky těsnosti potrubních rozvodů požadujeme provádět podle ČSN 75 3415 v souvislosti s ČSN 83 0916:
- u ocel.potrubí původního s rizikem havarie z příčiny důlkové koroze jednou za rok,
- u nového sklolaminátového potrubí s garancí životnosti 20 let nejméně jednou za 5 let,
- u nádrží dle cit. ČSN. Protokoly z provedených zkoušek budou zasílány vodospod.orgánu.
- c/ Jednotlivá pracoviště vrtů-těžebních plošén budou doplněnao monitoring stavu horninového prostředí, měření a vyhodnocení podle metodického pokynu MŽP ČR z 31.7.96, bude prováděno na všech těžebních pracovištích jednou za rok. Výsledky budou zasílány vodohospod.orgánu.
- d/ Dokumentace k případným úpravám jednotlivých těžebních plošin k jejich likvidaci a sanaci a výměně potrubí budou jednotlivě předkládány vodohospod.orgánu k posouzení, jejich součástí bude i vyhodnocení stavu horninového prostředí podle předchozího bodu.
- e/ Veškeré odpadní vody musí být neškodně likvidovány na zařízení k tomu určenému.
- f/ Výše uvedený výčet podmínek a požadavků nezbavuje investora / provozovatele/ povinnosti dodržovat ustanovení plynoucíz příslušných obecně závazných předpisů pro předmětnou stavbu a provoz.
- "většina zájmového území ložiska Ždánice se nachází v prostoru přírodního parku Ždánický les, je proto zcela nezbytné, aby rekultivační zásahy byly prováděny citlivě a se zřetelem k této skutečnosti".
 - " na zájmové ploše sondy Ždánice 69, která je umístěna částečně na ZPF, bude provedeno na žádost investora dočasné odnětí zemědělské půdy ze ZPF s následnou rekultivací za předpokladu splnění následujících podmínek :
 - dodržování zák.č. 334/92 Sb. § 8 a vyhl.č.13/94 Sb.
MŽP
z obvodu ZPF 4
„oproti se vodopod. org. dle ZPF“
 - před prováděním rekultivace provést rozbor zeminy na možnost kontaminacepůdy ropnými a jinými

látkami. Výsledek předložit orgánu ochrany ZPF.

- ukončení poslední etapy biologické rekultivace bude oznámeno orgánu ochrany ZPF, který vydal rozhodnutí o odvodech, že rekultivace byla ukončena, aby mohlo být provedeno převzetí rekultivovaných pozemků vlastníky nebo nájemci a aby mohla být ukončena povinnost platit odvozy za odnětí této půdy.
 - V maximální možné míře využívat stávajících ploch sond, které jsou vyňaty z LPF.
 - V případě rozšiřování stávajících ploch vyjmutých z LPF, nebo při záboru nových ploch, toto projednat s vlastníkem lesa a dále postupovat dle ustanovení zákona č. 289/95 Sb. a vyhlášky č. 77/96 Sb.
 - " K vlastnímu plánu těžby nemá příslušný orgán státní správy v odpadovém hospodářství připomínek. Plán sanace a rekultivace území dotčeného těžbou / kap. 1.15/. Dle zákona č. 238/91 Sb. o odpadech v platném znění a souvisejících předpisů jsou zemina a stavební odpady znečištěné obsahem ropných látek zvláštním a nebezpečným odpadem / kat.č. 31423, 31426, atd./ a musí být v plném rozsahu likvidovány na zařízení k tomu určeném. Z tohoto důvodu doporučujeme v okolí sond provádět monitoring pro vyloučení kontaminace v neodtěžených vrstvách. Monitoring doporučujeme provádět po dobu 5-ti let po ukončení rekultivace / Ing. Janda /".
/ spis RŽP Oků Vyškov zn. ŽP/2732/96 ze dne 13.3.1997/.
- 11/ Musí být plněny podmínky z vyjádření města Ždánice, která zní / citace/ :
- " při případných nových záborech lesních porostů pro účely průzkumu z těžby budou tyto v předstihu konzultovány s vedením města". / spis města Ždánice z 9.1.1997, příloha č.8 v dokumentaci plánu těžby/.
- 12/ Ostatní HČ / plán zajištění nebo plán likvidace, případně plán těžební otvírky/, musí být předmětem samostatného povolovacího řízení.
- 13/ Všechny nové skutečnosti a zajištění, které by mohly mít vliv na toto povolení, musí být bezodkladně oznámeny na OBÚ.
- 14/ S tímto rozhodnutím musí být seznámen určený vedoucí pracovník a všichni pracovníci, kterých se to týká.
- 15/ Časově se platnost tohoto rozhodnutí omezuje na dobu potřebnou k vytěžení zásob vyhrazeného nerostu pro ložisko krystaliniku I.

Odůvodnění:

Předmětnou HČ bude provádět organizace v hranicích stanoveného dobývacího prostoru, která splňuje podmínky horních předpisů ve vztahu k oprávnění a odborné způsobilosti pro stanovené funkce, na lokalitě výhraniho ložiska Krystalinikum I.

Ze strany účastníků řízení a dotčených orgánů státní správy nebyly vzneseny žádné nesouhlasy s povolení pokračování těžební činnosti na daném ložisku v DP Ždánice s tím, že stanovené podmínky a požadavky byly zahrnuty do podmínek tohoto rozhodnutí.

Majetkoprávní vztahy k pozemkům, které s danou HČ souvisí, jsou řešeny uzavřením příslušných dohod s jejich majiteli.

Při dodržení platných ustanovení horních a souvisejících předpisů plánu těžby a podmínek tohoto rozhodnutí jsou vytvořeny podmínky k zajištění bezpečnosti provozu a ostatního právem chráněného zájmu. Proto bylo rozhodnuto jak výše uvedeno.

V souladu s platnými ust. zákona č. 20/1996 Sb., byl stanoven správní poplatek povolení dané HČ ve výši [REDAKCE], -Kč, který byl uhrazen kolkovými známkami vylepenými na originál tohoto rozhodnutí.

Proti tomuto rozhodnutí je možné podle ust. § 54 zákona č. 71/1967 Sb., o správním řízení / správní řád / podat odvolání k ČBÚ v Praze do 15-ti dnů ode dne jeho oznámení prostřednictvím OBÚ v Brně.

rozdělovník :

- 1/ MŽP ČR ÚO BR, Žerotínovo nám. 3/5,
- 2/ Okresní úřad RŽP v Hodoníně, Národní tř.25. 695 01 Hodonín
- 3/ Okresní úřad RŽP ve Vyškově, Nádražní 7, 682 12 Vyškov
- 4/ MěÚ ve Ždánicích, k rukám p.starosty, Městečko 787,696 32 Ždánice
- 5/ MěÚ ve Ždánicích, stavební odbor, 696 32 Ždánice
- 6/ OÚ v Nevojcích k rukám p.starosty, 685 01 Bučovice
- 7/ OÚ v Nemočicích, k rukám p.starosty,683 34 Nemočice
- 8/ Lesy ČR, s.p., ved.majetkoprávního odboru Ing. [REDAKCE],
Přemyslova 1106 , 501 68 Hradec Králové
- 9/ Lesy ČR, s.p. Lesní správa v Bučovicích, 685 01 Bučovice
- 10/MND, a.s. v Hodoníně

144/7.1.97/S

Obvodní báňský úřad v Brně

Cejl 13, PSČ 601 42

Goje
seř. G. k.
PVT

Moravské naftové doly a.s.
Hodonín
Úprkova 6
695 30 H o d o n í n

VAŠ DOPIS ZNAČKY / ZE DNE

NAŠE ZNAČKA

VYRIZUJE / LINKA

BRNO

Věc:

3372/97-511-08

Ing

29.7.1997

Nové znění bodu č. 6 podmínek z rozhodnutí
o povolení hornické činnosti (HČ) v DP Ždánice

Obvodní báňský úřad v Brně na základě odvolání organizace Lesy ČR, s.p., Oblastní inspektorát Brno, ze dne 23.6.1997 (č.j. OBÚ 2873/97) proti rozhodnutí OBÚ zn. 808/97-511-08 ze dne 21.5.1997, o povolení HČ v DP Ždánice pro lokalitu výhradního ložiska ropy a zemního plynu Krystalinikum I a výsledku projednání tohoto odvolání s touto organizací a organizací MND, a.s. Hodonín dne 21.7.1997 na OBÚ (č.j. 3372/97), stejně tak projednání s dotčenými orgány státní správy RŽP OkÚ ve Vyškově 22.7.1997 (č.j. OBÚ 3375/97) a RŽP OkÚ v Hodoníně zn. ŽP/97/53/4951 ze dne 24.7.1997 v souladu s ust. § 57 odst. 1 zákona č. 71/1967 Sb o správním řízení (správní řád)

S T A N O V Í :

1. Ruší se znění bodu č. 6 podmínek z rozhodnutí OBÚ zn.808/97-511-08 ze dne 21.5.1997, které zní (citace):
"Bude dokončeno uzavření příslušných dohod s kompetentními orgány RŽP OkÚ Vyškov a Hodonín a s organizací Lesy ČR, s.p. k problematikám, které se dotýkají organizování a provádění jakýchkoliv honů a lovů zvěře v hranicích stanovného DP".
2. Nové znění bodu č. 6 v předmětném rozhodnutí zní (citace):
"Bude zajištěno projednání s OkÚ RŽP Vyškov k problematikám honů a lovů zvěře v hranicích DP."
3. V ostatních podmínky z rozhodnutí zn. 808/97-511-08 ze dne 21.5.1997 zůstávají v platnosti a rozhodnutí platí pro HČ v daném DP.

O D Ů V O D N Ě N Í :

Proti rozhodnutí o povolení HČ v DP Ždánice v zákonné lhůtě podala odvolání organizace Lesy ČR, s.p., Oblastní inspektorát Brno.

TELEFON:



IČO
025844

FAX: 4

OBÚ v Brně s přihlédnutím k ust. § 57 odst 1 zák.č.71/1967Sb o správním řízení (správní řád) projednal toto odvolání s touto organizací a MND, a.s., Hodonín 21.7.1997 a na základě závěrů z tohoto projednání bylo zajištěno následně projednání s dotčenými orgány RŽP OkÚ, kterých se znění bodu č. 6 podmínek z předmětného rozhodnutí OBÚ zn. 808/97-511-08 ze dne 21.7.1997 dotýká.


S přihlédnutím k souhlasnému vyjádření všech, kterých se daná podmínka bodu č. 6 týká, mohlo být v souladu s citovaným ustanovením zák. č. 71/1967 Sb rozhodnuto OBÚ o novém znění daného bodu podmínek.

Proto bylo rozhodnuto jak výše uvedeno.

Proti tomuto rozhodnutí je možno podle ust. § 54 zák. č. 71/1967 Sb podat do 15 dnů ode dne jeho oznámení odvolání k ČBÚ v Praze cestou OBÚ v Brně.

Rozdělovník:

1. MŽP ČR ÚO pro brn. oblast
Žerotínovo nám. 3/5, 602 00 Brno
2. OkÚ - RŽP Hodonín
Národní tř. 25, 695 01 Hodonín
3. OkÚ - RŽP Vyškov
Nádražní 7
682 12 Vyškov
4. MěÚ ve Ždánicích
Městečko 787, 696 32 Ždánice
5. MěÚ ve Ždánicích, stav.odbor
696 32 Ždánice
6. Obecní úřad v Nevojcích
685 01 Bučovice
7. Obecní úřad v Nemoticích
683 34 Nemotice
8. Lesy ČR, s.p., ved. majetkopráv.
odboru Ing. [redacted]
Přemyslova 1106, 501 68 Hradec Králové
9. Lesy ČR s.p., obl.inspektorát Brno
Dukelská 89, 614 00 Brno
10. Lesy ČR s.p., Lesní správa v Bučovicích
685 01 Bučovice
11. MND, a.s., v Hodoníně
Úprkova 6, 695 30 Hodonín



Toto rozhodnutí nabylo
právní moci dne... 25.10.2018
je vykonatelné dne... 25.10.2018
Obvodní báňský úřad pro území krajů
Jihomoravského a Zlínského
dne... 25.10.2018



OBVODNÍ BÁŇSKÝ ÚŘAD PRO ÚZEMÍ KRAJŮ JIHOMORAVSKÉHO A ZLÍNSKÉHO

č.j. SBS 29317/2018/OBÚ-01/1

poř. č. 1985

vydává pro

MND a.s.

Hodonín, Úprkova 807/6, PSČ 695 01

IČ: 284 83 006

podle § 5 odst. 2 zák. č. 61/1988 Sb., o hornické činnosti výbušninách a o státní báňské správě, v platném znění (dále jen zákona č. 61/1988 Sb.), na základě splnění podmínek stanovených obecně závaznými právními předpisy pro výkon požadovaného předmětu činnosti, ve znění pozdějších předpisů,

OPRÁVNĚNÍ

k hornické činnosti a projektování objektů a zařízení pro hornickou činnost a k projektování, provádění a vyhodnocování geologických prací

v rozsahu podle § 2 zákona č. 61/1988 Sb., písm.:

- a) vyhledávání a průzkum ložisek vyhrazených nerostů,
- b) otvírka, příprava a dobývání výhradních ložisek,
- c) zřizování, zajišťování a likvidace důlních děl a lomů,
- d) úprava a zušlechťování nerostů prováděné v souvislosti s jejich dobýváním,
- e) zřizování a provozování odvalů, výsypek a odkališť při činnostech uvedených v písmenech a) až d),
- f) zvláštní zásahy do zemské kůry,
- g) zajišťování a likvidace starých důlních děl,
- h) báňská záchranná služba,
- i) důlně měřická činnost,

k činnosti prováděné hornickým způsobem a projektování objektů a zařízení pro činnost prováděnou hornickým způsobem

v rozsahu podle § 3 zákona č. 61/1988 Sb., písm.:

- f) vrtání vrtů s délkou nad 30 m pro jiné účely než k činnostem uvedeným v § 2 a 3.

Odborné vedení organizace: je uvedeno v příloze, která je nedílnou součástí tohoto oprávnění.

Oprávnění, poř. č. 1985, vydané pod č.j. SBS 29317/2018/OBÚ-01/1 dne 9.10.2018, nahrazuje dříve vydané oprávnění Obvodním báňským úřadem pro území krajů Jihomoravského a Zlínského, ev.č. 1959, vydané pod č.j. SBS 01465/2018/OBU-01/1 dne 29.1.2018 z důvodu změn.

Odůvodnění:

Na základě žádosti organizace MND a.s., doručené dne 18.9.2018, evidované pod č.j. SBS 29317/2018. Předmětem žádosti je změna oprávnění k hornické činnosti a činnosti prováděné hornickým způsobem. Organizace vyhověla všem požadavkům uvedeným v § 1 vyhl. č. 15/1995 Sb., o oprávnění k hornické činnosti a činnosti prováděné hornickým způsobem, jakož i k projektování objektů a zařízení, která jsou součástí této činnosti.

Poučení o odvolání:

Proti tomuto rozhodnutí se lze odvolat podle § 81 a násl. zákona č. 500/2004 Sb., správní řád, k Českému báňskému úřadu v Praze prostřednictvím Obvodního báňského úřadu pro území krajů Jihomoravského a Zlínského do 15-ti dnů ode dne jeho doručení.
V Brně dne 10.10.2018

př
pro

MND a.s.

Hodonín, Úprkova 807/6, PSČ 695 01
IČ: 284 83 006

Odborné vedení organizace:

Ing. [REDACTED]

narozen: 1 [REDACTED]

osvědčení:

závodní § 2 a),b),c),d),e),f),g), § 3e),f),h), vydané Obvodním báňským úřadem v Brně pod ev. č. 0403
báňský projektant § 2 b),c),d),e),f),g), § 3e),f),h), vydané Obvodním báňským úřadem v Brně pod ev. č. 0471

Ing. [REDACTED]

osvědčení:

závodní § 2 a),b),c),d),f), § 3 f) vydané Obvodním báňským úřadem v Brně pod ev. č. 0020
báňský projektant § 2 a),b),c),d),e),f),g), § 3f), vydané Obvodním báňským úřadem v Brně pod ev. č. 0631

Ing. [REDACTED]

narozen: [REDACTED]

osvědčení:

závodní § 2 a),b),c),d),f),g), § 3 f),g),h) vydané Obvodním báňským úřadem v Brně pod ev. č. 0032
báňský projektant § 2 b),c),d),e),f),g), § 3f), vydané Obvodním báňským úřadem v Brně pod ev. č. 0033

Ing. [REDACTED]

narozen: [REDACTED]

osvědčení:

závodní § 2 a),b),c),d),e),f), § 3 f), vydané Obvodním báňským úřadem v Brně pod ev. č. 0030
báňský projektant § 2 a),b),c),d),f),g), § 3a),f),h), vydané Obvodním báňským úřadem v Brně pod ev. č. 0595
Osvědčení k projektování, provádění a vyhodnocování geologických prací v oboru ložisková geologie, vydané Ministerstvem životního prostředí České republiky dne 2.10.2003, č.j. 72/660/13442/03, poř.č.1753/2003

Bc. [REDACTED]

narozen: [REDACTED]

osvědčení:

závodní § 2 a),b),c),d),e),f),g) § 3 f), vydané Obvodním báňským úřadem v Brně pod ev. č. 0357
báňský projektant § 2 b),c),d),f), vydané Obvodním báňským úřadem v Brně pod ev. č. 0039

Ing. [REDACTED]

narozen: [REDACTED]

osvědčení:

závodní § 2 a),b),c),d),e),f),g), § 3 f), vydané Obvodním báňským úřadem v Brně pod ev. č. 0780
báňský projektant § 2b),d),f), § 3 f), vydané Obvodním báňským úřadem v Brně pod ev. č. 0022

Ing. [redacted]

narozen: [redacted]

osvědčení:

Hlavní důlní měřič č.j. SBS 23288/2017/ČBÚ-22, vydané Českým báňským úřadem dne 23.8.2017

[redacted]

narozen: [redacted]

osvědčení:

Projektant instalací elektrických zařízení pro hornickou činnost § 2 a),b),c),d),e),f),g), § 3 f), vydané Obvodním báňským úřadem v Brně pod ev. č. 0311, pro napětí E0, skupiny C4, C7, C8, dle přílohy č.1 vyhl. č.75/2002 Sb.

Ing. [redacted]

narozen: [redacted]

osvědčení:

Projektant strojního vybavení § 2 a),b),c),d),e),f), § 3f), vydané Obvodním báňským úřadem v Brně pod ev. č. 0036

Ing. [redacted]

narozen: [redacted]

osvědčení:

Projektant strojního vybavení § 2 a),b),c),d),f), § 3f), vydané Obvodním báňským úřadem v Brně pod ev. č. 0029

RNDr. [redacted]

narozena: [redacted]

Osvědčení k projektování, provádění a vyhodnocování geologických prací v oboru ložisková geologie, vydané Ministerstvem životního prostředí České republiky ze dne 2.10.2003, č.j. 65/660/13436/03, poř.č.1755/2003

Mgr. [redacted]

narozen: [redacted]

Osvědčení k projektování, provádění a vyhodnocování geologických prací v oboru ložisková geologie, vydané Ministerstvem životního prostředí České republiky ze dne 1.2.2001, č.j. 3808/630/232882/00, poř.č.1243/2001

Mgr. [redacted]

narozen: [redacted]

Osvědčení k projektování, provádění a vyhodnocování geologických prací v oboru ložisková geologie, vydané Ministerstvem životního prostředí České republiky ze dne 26.2.2009, č.j. 1037/660/2836/ENV/08, poř. č. 2086/2009

Mgr. [redacted]

narozena: [redacted]

Osvědčení k projektování, provádění a vyhodnocování geologických prací v oboru ložisková geologie, vydané Ministerstvem životního prostředí České republiky ze dne 14.1.2016, č.j. 1832/660/79175/ENV/15, poř. č. 2295/2016

V Brně dne 10.10.2018

[redacted]

[redacted]
předseda Obvodního báňského úřadu
pro území krajů Jihomoravského a Zlínského

Soupis propachtovaných pozemků k Pachtovní smlouvě č. A 141 54 177 a stanovení pachtovného od 1. 7. do 31. 12. 2019 s právem hospodařit pro Lesy České republiky, s.p. propachtovaných společností MND, a.s.

Kat. území	Pozemek p.č.	Výměra propacht. pozemků v m ²	Výměra plochy/cena/pachtovné		
			základní	cena za m ²	celkem pachtovné
Ždánice	2620/1	2 692	2 692		
	2620/2	20	20		
	2620/3	1 207	1 207		
	2620/4	13 818	13 818		
	2620/5	353	353		
	2620/6	374	374		
	2620/7	198	198		
	2620/8	604	604		
	2620/9	461	461		
	2620/10	233	233		
	2620/11	103	103		
	2620/12	11	11		
	2620/13	226	226		
	2620/14	238	238		
	2620/15	93	93		
	2620/16	60	60		
	2620/17	158	158		
	2620/18	55	55		
	2620/19	30	30		
	2620/20	20	20		
	2620/21	13	13		
	2620/22	5	5		
	2620/23	47	47		
	2620/24	9	9		
	2620/25	3	3		
	2620/26	51	51		
	2620/28	173	173		
	2605	36	36		
	2607	54	54		
	2611/1	7391	7 391		
	2611/2	3 152	3 152		
	2620/1	2 744	2 744		
	2621/1	30	30		
2621/2	30	30			
2628/1	2108	2 108			
2637	796	796			
2640/1	9 328	9 328			
2676/1	5 519	5 519			
2678	50	50			
2679	72	72			
2680/1	9 021	9 021			
2684	40	40			
2687/1	1 200	1 200			
2688/1	11 056	11 056			
Nevojice	965/1	2 050	2 050		
	966	110	110		
	988/1	3 260	3 260		
	992	16 414	16 414		
	994/1	4 840	4 840		
	995	121	121		
	996	8 447	8 447		
	998/2	300	300		
	1002/3	18	18		
1004/1	48	48			
Snovídky	1583/1	1 776	1 776		
	1591	6 650	6 650		
	1593	56	56		
Celkem propachtovaná výměra:		117 972	117 972	26,44	3 119 180

Celkem:

m²
117 972

Roční pachtovné	Počet dnů	Alikvótní část pachtovného 1. 7. 2019 - 31. 12. 2019
██████████	184	██████████ bez DPH

Soupis propachtovaných pozemků k Pachtovní smlouvě č. A 141 54 169 a stanovení pachtovného od 1. 1. do 30. 6. 2019 s právem hospodařit pro Lesy České republiky, s.p. propachtovaných společností MND, a.s.

Kat. území	Pozemek p.č.	Výměra propacht. pozemků v m ²	Výměra plochy/cena/pachtovné		
			základní	cena za m ²	celkem pachtovné
Ždánice	2620/1	2 692	2 692		
	2620/2	20	20		
	2620/3	1 207	1 207		
	2620/4	13 818	13 818		
	2620/5	353	353		
	2620/6	374	374		
	2620/7	198	198		
	2620/8	604	604		
	2620/9	461	461		
	2620/10	233	233		
	2620/11	103	103		
	2620/12	11	11		
	2620/13	226	226		
	2620/14	238	238		
	2620/15	93	93		
	2620/16	60	60		
	2620/17	158	158		
	2620/18	55	55		
	2620/19	30	30		
	2620/20	20	20		
	2620/21	13	13		
	2620/22	5	5		
	2620/23	47	47		
	2620/24	9	9		
	2620/25	3	3		
	2620/26	51	51		
	2620/28	173	173		
	2605	36	36		
	2607	54	54		
	2611/1	7391	7 391		
	2611/2	3 152	3 152		
	2620/1	2 744	2 744		
	2621/1	30	30		
2621/2	30	30			
2628/1	2108	2 108			
2637	796	796			
2640/1	9 328	9 328			
2676/1	5 519	5 519			
2678	50	50			
2679	72	72			
2680/1	9 021	9 021			
2684	40	40			
2687/1	1 200	1 200			
2688/1	11 056	11 056			
Nevojice	965/1	2 050	2 050		
	966	110	110		
	988/1	3 260	3 260		
	992	16 414	16 414		
	994/1	4 840	4 840		
	995	121	121		
	996	8 447	8 447		
	998/2	300	300		
	1002/3	18	18		
1004/1	48	48			
Snovídky	1583/1	1 776	1 776		
	1591	6 650	6 650		
	1593	56	56		
Celkem propachtovaná výměra:		117 972	117 972	26,44	3 119 180

Celkem:

m²
117 972

Roční pachtovné	Počet dnů	Alikvótní část pachtovného 1. 1. 2019 - 30. 6. 2019
██████████ Kč	181	██████████ bez DPH

Pozn.:

Na části pozemku p. č. 2060/3 o výměře 172 m² a části pozemku 2060/4 o výměře 849 m² (celkem 1.021 m² z původní výměry 118.993 m² dle smlouvy č. A 141 54 169 ze dne 30. 6. 2016) byla uzavřena Smlouva o zřízení práva stavby ze dne 4. 10. 2018, která byla uveřejněna dne 9. 10. 2018 (účinná).



Plná moc

Společnost **MND a.s.**, se sídlem Hodonín, Úprkova 807/6, PSČ 695 01, Česká republika, IČ: 28483006, zapsaná v obchodním rejstříku u Krajského soudu v Brně, sp. zn. B 6209 (dále jen „**Zmocnitel**“ či „**Společnost**“), zastoupená níže uvedenými členy představenstva,

zplnomocňuje tímto zaměstnance Společnosti:

Ing. [REDACTED],
[REDACTED],

(dále jen „**Zmocněnec**“),

adresa pro doručování: MND a.s., Hodonín, Úprkova 807/6, PSČ 695 01, Česká republika,

takto:

I.

Zmocněnec je v rámci výkonu je v rámci výkonu práce pro Zmocnitele na pozici „**Generální ředitel**“ Společnosti oprávněn samostatně jednat jménem Zmocnitele a zastupovat Zmocnitele vůči všem institucím, orgánům organizací, fyzickým osobám či jiným třetím osobám, zejména pak vůči orgánům státní správy a samosprávy, soudním a rozhodčím orgánům, vůči orgánům činným v trestním řízení, dále vůči bankám či jiným finančním institucím, apod.

Zmocněnec je rovněž oprávněn samostatně jednat jménem Zmocnitele v jakékoli záležitosti i v případech, že je pro takové jednání zákonem vyžadována zvláštní plná moc (zejména, nikoli však pouze, podle § 84 notářského řádu, apod., případně podle jakýchkoli ustanovení zákona č. 89/2012 Sb., občanského zákoníku či zákona č. 90/2012 Sb., o obchodních korporacích).

Zmocněnec je samostatně oprávněn zejména:

- a) podepisovat prohlášení, smlouvy, dohody, či jakékoli jiné dokumenty jménem Zmocnitele, za podmínky, že hodnota plnění, které je předmětem těchto dokumentů, nepřesahuje [REDACTED] (bez DPH) resp. ekvivalentu v jiné měně;
- b) zřizovat, rušit bankovní účty společnosti a podepisovat bankovní dokumenty vztahující se k těmto právním jednáním;

Power of Attorney

Company **MND a.s.**, with its registered office in Hodonín, Úprkova 807/6, Postal Code 695 01, the Czech Republic, Identification No.: 28483006, registered in the Commercial Register kept with the Regional Court in Brno, Reg. No. B 6209, (hereinafter referred to as “**Principal**” or “**Company**”), represented by the below mentioned members of the Board of Directors,

hereby authorizes the employee of the Company:

M [REDACTED]
[REDACTED]
[REDACTED]

(hereinafter the “**Attorney**”),

Delivery address: MND a.s., Hodonín, Úprkova 807/6, Postal Code 695 01, the Czech Republic,

as follows:

I.

The Attorney acting as an employee of the Principal in the position of Company's **General Manager** (CEO), entitled to individually act on behalf of the Principal and represent the Principal towards all institutions, authorities, organizations, individuals or other third parties, especially to state and local governmental bodies, to judicial and arbitral bodies, to law enforcement authority management, as well as to banks and other financial institutions, etc.

The Attorney is also entitled to individually act on behalf of the Company in all and any affairs even when a special power of attorney is required for these acts by the law (in particular, but without limitation, under Sect. 84 of the Notary Rules Act, etc., eventually under any provisions of the Act No. 89/2012 Coll., the Civil Code or Act No. 90/2012 Coll., on business corporations).

The Attorney is individually authorized, in particular, to:

- a) sign, on behalf of the Principal, declarations, contracts, agreements or other documents, provided that the value of the transaction which is the object of these documents does not exceed CZK [REDACTED] (excluding VAT), resp. equivalent in other currency;
- b) establish, discontinue or otherwise dispose of the Company's bank accounts and sign bank documents relating to such acts;

- c) podepisovat jakékoli smluvní či jiné právní akty nebo činit i jiná jednání v rámci pracovněprávních vztahů;
- d) podávat návrhy a žádosti k soudům, správním orgánům či rozhodčím orgánům, přijímat doručované písemnosti;
- e) vzdávat se práv, nároků či plnění, je-li to v zájmu Zmocnitele;
- f) vykonávat práva a povinnosti, jež pro Zmocnitele vyplývají z držení akcií či jiných majetkových účastí.

- c) sign any contractual or other legal acts or take other actions as part of employment relationships;
- d) submit proposals and applications to the courts, administrative authorities or arbitration authorities and to accept registered documents;
- e) waiving rights, claims or performance when in the interest of the Principal;
- f) execute rights and obligations that arise to the Company from holding shares or other equity.

Zmocněnec není oprávněn uzavírat smlouvy, dohody, či jiné dokumenty v níže uvedených záležitostech, které jsou vyhrazeny představenstvu Společnosti, přesahuje-li jejich hodnota plnění [redacted] Kč (bez DPH) resp. ekvivalentu v jiné měně:

- uzavírání a podepisování úvěrových smluv,
- uzavírání a podepisování smluv o sponzoringu, darování, grantu či jiné formě podpory,
- uzavírání a podepisování dohod o narovnání, vypořádání či obdobných,
- uzavírání a podepisování smluv o postoupení pohledávky či převodu práva,
- uzavírání a podepisování dohod o obchodním zastoupení či obdobné spolupráci,

The Attorney is not entitled to sign contracts, agreements or other documents in the following affairs, which are reserved to Company's Board of Directors, if the transaction value exceeds CZK [redacted] (excluding VAT), resp. equivalent in other currency:

- signing of credit / loan agreements,
- signing of agreements on sponsorship, donation, grant or similar form of support,
- signing of agreements on settlement, composition or similar,
- signing of agreements on assignment of receivable or transfer of right,
- signing of agreements on dealership or similar partnership,

(dále jen „Vyhrazené záležitosti“).

(hereinafter the “Reserved Affairs”)

II.

II.

Nad rámec samostatného zmocnění, jak je uvedeno výše v článku I., je Zmocněnec dále oprávněn, avšak pouze vždy společně s jedním z následujících zaměstnanců Společnosti:

In addition to individual authorization of the Attorney as stated in Clause I. above, the Attorney is further authorized, but only always together with one of the following employees of the Company:

[i] Ing. [redacted] pracovní pozice: Finanční ředitel; anebo

[i] Mr [redacted] 1, work position: Financial Director; or

[ii] [redacted]: Ředitel Úseku interních služeb;

[ii] Mr [redacted] work position: Director of Internal Services Division;

podepisovat prohlášení, smlouvy, dohody, či jiné dokumenty jménem Zmocnitele, za podmínky, že hodnota plnění, které je předmětem těchto dokumentů, nepřesahuje 1 [redacted] Kč (bez DPH) resp. ekvivalentu v jiné měně.

to sign on behalf of the Principal a declarations, contracts, agreements or other documents, provided that the value of the transaction which is object of these documents does not exceed CZK [redacted] (excluding VAT), resp. equivalent in other currency.

Toto oprávnění se netýká jednání ve Vyhrazených záležitostech, jak jsou definovány výše.

This authorization does not relate to acting in the Reserved Affairs, as defined here above.

III.

Zmocněnec je oprávněn, ve výše uvedeném rozsahu nebo pouze k určitému jednání, udělit písemnou plnou moc jiné fyzické osobě, aby místo něho jednala za Zmocnitele, za podmínky, že hodnota případného plnění nepřesáhne [redacted] (bez DPH) resp. ekvivalentu v jiné měně.

Pro vyloučení pochybností, není-li výslovně vyžadováno jednání společně s další osobou, je Zmocněnec v rámci tohoto zmocnění oprávněn jednat samostatně.


Toto zplnomocnění se řídí českým právem. V případě rozporů mezi českou a anglickou jazykovou verzí je rozhodující česká verze.

Toto zplnomocnění je uděleno na dobu určitou a zaniká [i] dnem 31. ledna 2020, nebo [ii] dnem skončení pracovního poměru Zmocněnce ke Společnosti, anebo [iii] změnou pracovního zařazení Zmocněnce u Společnosti; podle toho, co nastane dříve. Tímto zplnomocněním se rovněž nahrazují veškerá dřívější zplnomocnění udělená Společností Zmocněnci stejného či obdobného obsahu.

V Praze, dne 1. února 2019

za MND a.s.

/ The f



Toto zplnomocnění v plném rozsahu přijímám.
/ I accept this Power of Attorney in the full extent.



III.

The Attorney is also authorized, in the above range or only to a particular act, to issue a written power of attorney to another person to represent the Principal on his behalf, but on condition that the eventual value of such transaction does not exceed CZK [redacted] (excluding VAT), resp. equivalent in other currency.

To avoid any doubts, within this empowering the Attorney is authorized to act separately unless acting together with another person is required explicitly.


This authorization is governed by the Czech laws. In the event of any discrepancies between the Czech and English language versions hereof, the Czech version shall prevail.

This Power of Attorney is being granted for a time-limited period and expires [i] on 31st January, 2020, or [ii] on the day of termination of Attorney's employment with the Principal, or [iii] by the change of the Attorney's working position at the Principal; whatever occurs first. By this Power of Attorney all and any previous authorizations with the same or similar object granted by the Principal to the Attorney are replaced.

In Prague, dated 1st February, 2019

On behalf of MND a.s.

/ Th



M



Ověření – Legalizace

Běžné číslo ověřovací knihy OII: 139 /2019


Ověřuji, že: Ing. [redacted]

datum nar. [redacted]

bytem: Ř [redacted]

jehož totožnost byla prokázána platným úředním průkazem, tuto listinu přede mnou vlastnoručně podepsal.-----

V Praze, dne: 1. 2. 2019



m
a za

mr

Ověření – Legalizace

Běžné číslo ověřovací knihy OII: 162 /2019


Ověřuji, že: [redacted]n

datum nar. [redacted]7

bytem: [redacted]

jehož totožnost byla prokázána platným úředním průkazem, tuto listinu přede mnou vlastnoručně podepsal.-----

V Praze, dne: 1. 2. 2019



a

r