

SMLOUVA O PACHTU – POZEMKY V DOBÝVACÍM PROSTORU

č.: 451/137/2019

uzavřená ve smyslu ust. § 2332 a násl. zák. č. 89/2012 Sb., občanský zákoník, ve znění pozdějších předpisů (dále jen „občanský zákoník“)

Smluvní strany:

Lesy České republiky, s.p.

se sídlem Přemyslova 1106/19, Nový Hradec Králové, PSČ 500 08 Hradec Králové,
zapsaný v obchodním rejstříku vedeném Krajským soudem v Hradci Králové, oddíl AXII, vložka 540
zastoupený Ing. Josefem Vojáčkem, generálním ředitelem
IČO: 42196451, DIČ: CZ42196451

bankovní spojení: [redacted]
[redacted]

(dále jen „propachtovatel“) na straně jedné

a

MND a.s.

se sídlem Hodonín, Úprkova 807/6, PSČ 695 01
zapsaná v obchodním rejstříku u Krajského soudu v Brně, oddíl B, vložka 6209
IČO: 28483006, DIČ: CZ699003312

zastoupená Ing. [redacted], generálním ředitelem na základě plné moci ze dne 1. 2. 2019
bankovní spojení: [redacted]

číslo účtu: [redacted]

(dále jen „pachtýř“) na straně druhé

uzavírají níže uvedeného dne, měsíce a roku tuto

SMLOUVU O PACHTU:

I. Předmět smlouvy

1. Propachtovatel prohlašuje, že má právo hospodařit k níže uvedeným pozemkům, které jsou ve vlastnictví České republiky, a to:

Číslo parcely	Druh pozemku	Výměra v m ²	Propachtovávaná výměra v m ²	Katastrální území	LV	Obec
část 2477/3	lesní pozemek	313 717	76	Hodonín	8981	Hodonín
část 2482/1	lesní pozemek	92 231	1 398	Hodonín	8981	Hodonín
Celkem:			1 474			

Uvedené pozemky (dále jen „předmětné pozemky“ nebo „předmět pachtu“) jsou zapsané v katastru nemovitostí u Katastrálního úřadu pro Jihomoravský kraj, Katastrální pracoviště Hodonín.

2. Část pozemku p. č. 2477/3 o výměře 76 m² a část pozemku p. č. 2482/1 o výměře 1.398 m², vše v k. ú. Hodonín, jsou na základě rozhodnutí Městského úřadu Hodonín, odboru životního prostředí, č. j.: MUHOCJ 100903/2012/OŽP o dočasném odnětí pozemků z pozemků určených k plnění funkcí lesa ze dne 30. 10. 2012 s nabytím právní moci dne 20. 11. 2012, a to od 1. 11. 2012 **do 31. 12. 2022**. Toto rozhodnutí jsou nedílnou přílohou č. 1 k této smlouvě (dále jen „Smlouva“).

3. Propachtovatel se zavazuje přenechat na základě této Smlouvy předmětné pozemky uvedené v odst. 1. tohoto článku o celkové propachtované výměře 1.474 m² do pachtu pachtýři k dočasnému úplatnému užívání a požívání s tím, že pachtýř se zavazuje předmět pachtu využívat výlučně za účelem provádění hornické činnosti – otvírky a přípravy ložiska ropy a hořlavého zemního plynu v dobývacím prostoru Hodonín VII, evidenční číslo 4 0135. Veškeré věci, záležitosti či jednání související s využitím předmětu pachtu za sjednaným účelem je povinen obstarat pachtýř, a to na svůj náklad a v mezích stanovených touto Smlouvou. Oprávnění k dobývacímu prostoru pachtýř doložil na základě rozhodnutí Obvodního báňského úřadu v Brně, č. j.: SBS/35412/2011/OBÚ-01 o stanovení dobývacího prostoru Hodonín VII, evidenční číslo 4 0135 ze dne 25. 11. 2011 s nabytím právní moci dne 21. 12. 2011. Výše uvedené rozhodnutí je nedílnou přílohou č. 2 k této Smlouvě.
4. Smluvní strany prohlašují, že hranice předmětu pachtu jsou jim spolehlivě známy a nevzbuzují jakýchkoli pochybností. Předmět pachtu je graficky znázorněn v zákresu Evidenční údaje o pozemcích – Rozšíření plochy pro vrt Mu 13 v měřítku 1 : 1 000, vyhotoveném a potvrzeném Ing. [REDACTED] dne 17. 8. 2012. Výše uvedený zákres evidenčních údajů tvoří nedílnou přílohu č. 3 k této Smlouvě.
5. Pachtýř prohlašuje, že se se stavem předmětu pachtu řádně a dostatečně seznámil a že jej shledává ke dni uzavření této Smlouvy způsobilým ke smluvenému účelu pachtu dle této Smlouvy. Dobývací prostor Hodonín VII, evidenční číslo 4 0135, je stanoven na základě rozhodnutí Obvodního báňského úřadu v Brně, č. j.: SBS/35412/2011/OBÚ-01 o stanovení dobývacího prostoru Hodonín VII, evidenční číslo 4 0135 ze dne 25. 11. 2011 s nabytím právní moci dne 21. 12. 2011. Výše uvedené rozhodnutí je nedílnou přílohou č. 2 k této Smlouvě. Hranice dobývacího prostoru Hodonín VII, evidenční číslo 4/0135, je graficky znázorněna v zákresu DP Hodonín VII v měřítku 1 : 3 000 ze dne 17. 12. 2018, který tvoří nedílnou přílohu č. 4 k této Smlouvě.
6. Z pachtu je vyňato právo výkonu myslivosti a rybářské právo.
7. Smluvní strany ujednaly, že předmětem pachtu dle této Smlouvy nejsou trvalé porosty nacházející se na předmětu pachtu.
8. Právo pachtu podle této Smlouvy dále nezakládá pachtýři jakákoliv práva k trvalým porostům nacházejícím se na předmětu pachtu. Pachtýř je povinen zejména upozornit na kalamitu, škodu na porostech apod.
9. Nárok na náhrady dle zvláštních právních předpisů, např. v případech, na něž dopadá vyhláška Ministerstva zemědělství č. 55/1999 Sb., o způsobu výpočtu výše újmy nebo škody způsobené na lesích, ve znění pozdějších předpisů náleží propachtovateli.

II.

Účel pachtu

1. Pachtýř se zavazuje předmět pachtu uvedený v článku I. odst. 1. této Smlouvy užívat výlučně k podnikatelským účelům, a to k hornické činnosti podle ust. § 2 zák. č. 61/1988 Sb., o hornické činnosti, výbušninách a o státní báňské správě, ve znění pozdějších předpisů, a to k provádění hornické činnosti – otvírky a přípravy ložiska ropy a hořlavého zemního plynu v dobývacím prostoru Hodonín VII, evidenční číslo 4 0135, na základě rozhodnutí Obvodního báňského úřadu pro území krajů Jihomoravského a Zlínského, č. j.: SBS/01927/2012/OBÚ-01/3 o povolení hornické činnosti – otvírky a přípravy ložiska ropy a hořlavého zemního plynu v dobývacím prostoru Hodonín VII, evidenční číslo 4 0135 ze dne 21. 02. 2012 s nabytím právní moci dne 9. 3. 2012. Výše uvedené rozhodnutí je nedílnou přílohou č. 4 k této Smlouvě.
2. Předmětem podnikání pachtýře je mimo jiné hornická činnost v rozsahu podle § 2 zákona č. 61/1988 Sb., o hornické činnosti, výbušninách a o státní báňské správě, ve znění pozdějších předpisů, a to na základě oprávnění pro hornickou činnost a projektování objektů a zařízení pro hornickou činnost vydané Obvodním báňským úřadem pro území krajů Jihomoravského

a Zlínského, č. j.: SBS 01465/2018/OBÚ-01/1, poř. č. 1959 ze dne 29. 1. 2018 s nabytím právní moci dne 16. 2. 2018. Oprávnění tvoří nedílnou přílohu č. 5 k této Smlouvě.

III.

Trvání pachtu

1. Propachtovatel na základě této Smlouvy přenechává pachtýři a pachtýř od propachtovatele přebírá do dočasného úplatného užívání a požívání předmět pachtu uvedený v čl. I. odst. 1. této Smlouvy o celkové výměře 1.474 m², a to na dobu určitou **od 1. 7. 2019 do 31. 12. 2022**.
2. Smluvní strany mohou v posledních šesti měsících pachtu sjednat formou dodatku ke stávající Smlouvě prodloužení pachtovního vztahu založeného touto Smlouvou, maximálně však o pět let, opakovaně až na dobu předpokládaného výkonu hornické činnosti nebo činnosti prováděné hornickým způsobem včetně následné sanace a rekultivace pozemku.
3. Pacht dle této Smlouvy skončí:
 - a) uplynutím doby, na níž byl sjednán,
 - b) písemnou dohodou smluvních stran,
 - c) písemnou výpovědí s výpovědní dobou učiněnou kteroukoli ze smluvních stran za níže uvedených podmínek.
4. Před uplynutím sjednané doby pachtu lze tento skončit výpovědí ze strany propachtovatele z těchto důvodů:
 - a) pachtýř je o více než jeden měsíc v prodlení s placením pachtovného, a to i přes písemnou výzvu propachtovatele k dodatečné úhradě dluhu pachtýře,
 - b) pachtýř užívá předmět pachtu v rozporu s ustanoveními této Smlouvy i přes písemnou výzvu propachtovatele k odstranění závadného stavu s určením přiměřené lhůty ke zjednání nápravy,
 - c) pachtýř přenechal bez předchozího písemného souhlasu propachtovatele předmět pachtu nebo jeho část do užívání jinému,
 - d) pachtýř porušil své povinnosti plynoucí z této Smlouvy, a to i přes předchozí písemnou výzvu propachtovatele,
 - e) pachtýř na předmětu pachtu umístil jakékoli stavby bez předchozího písemného souhlasu propachtovatele,
 - f) pachtýř ztratil oprávnění k provozování činnosti, pro kterou si předmět pachtu propachtoval,
 - g) předmět pachtu přestal být využitelný pro sjednaný účel pachtu.
5. Před uplynutím sjednané doby pachtu lze tento skončit výpovědí ze strany pachtýře z těchto důvodů:
 - a) pachtýř ztratil oprávnění k provozování činnosti, pro kterou si předmět pachtu propachtoval,
 - b) propachtovatel porušil své povinnosti vůči pachtýři vyplývající z této Smlouvy, a to i přes předchozí písemnou výzvu pachtýře,
 - c) předmět pachtu přestal být využitelný pro sjednaný účel pachtu.
6. Pro výpověď dle odst. 4. a odst. 5. tohoto článku se sjednává tříměsíční výpovědní doba, která počíná běžet od prvního dne kalendářního měsíce následujícího po měsíci, v němž byla výpověď doručena druhé smluvní straně.
7. Ke dni skončení pachtu je pachtýř povinen odevzdat propachtovateli předmět pachtu ve stavu odpovídajícímu způsobu využití pro účely dle čl. II. odst. 1. této Smlouvy a po sanaci a rekultivaci pozemku provedené na náklady pachtýře dle příslušného rozhodnutí orgánu státní správy. Toto ustanovení se netýká porostů, které se na předmětných pozemcích nacházejí. O předání bude sepsán písemný protokol opatřený datem a podpisy oprávněných pracovníků propachtovatele a pachtýře.

IV. Pachtovné

1. Pachtýř se zavazuje platit propachtovateli za předmět pachtu pachtovné ve výši ■■■■■ Kč/m²/rok (cena základní bez rozlišení ploch dle způsobu využití). Celkové roční pachtovné tak činí ■■■■■ (slovy: ■■■■■ koruny české). Takto ujednané pachtovné bylo stanoveno dohodou.
2. Pachtovné dle předchozího odstavce tohoto článku je bez daně z přidané hodnoty. K takto ujednanému pachtovnému bude tedy připočtena daň z přidané hodnoty ve výši stanovené platnými a účinnými předpisy o dani z přidané hodnoty pro dané období.
3. Propachtovatel bude pachtovné fakturovat jedenkrát ročně, a to vždy k 30. 6. běžného roku a toto datum je zároveň datem uskutečnění zdanitelného plnění. Lhůta splatnosti faktury činí 30 kalendářních dnů ode dne jejího vystavení. Dnem úhrady se rozumí den připsání částky ve prospěch účtu propachtovatele. Úhrada pachtovného bude prováděna ve prospěch účtu organizační jednotky propachtovatele uvedeného v záhlaví této Smlouvy. V případě založení anebo ukončení pachtovního vztahu založeného touto Smlouvou v průběhu roku bude poměrně upravena výše pachtovného.
4. Faktura je řádně vystavena, pokud splňuje veškeré náležitosti daňového a účetního dokladu podle příslušných právních předpisů a další náležitosti dle této Smlouvy, pokud byly smluvními stranami ujednány. V případě, že faktura nebyla vystavena řádně, je smluvní strana, které je faktura určena, oprávněna fakturu vrátit, a to ve lhůtě pěti pracovních dnů od jejího doručení s uvedením chybných či chybějících náležitostí. Pokud bude faktura v uvedené lhůtě oprávněně vrácena, je smluvní strana, které byla faktura vrácena, povinna řádně vystavit a doručit bezvadnou (opravenou či doplněnou) fakturu, a to ve lhůtě pěti pracovních dnů od jejího vrácení. Nová lhůta splatnosti počíná běžet ode dne vystavení bezvadné (tj. opravené či doplněné) faktury.
5. Pachtýř bere na vědomí, že propachtovatel se rozhodl uplatnit na vztah založený touto Smlouvou, tj. pacht pozemku, daň z přidané hodnoty, a to ve smyslu zákona č. 235/2004 Sb., o dani z přidané hodnoty, ve znění pozdějších předpisů.
6. Pachtovné bude na každé další roky valorizováno vždy k 1. 1. aktuálního kalendářního roku podle skutečně dosažené míry inflace vyjádřené přírůstkem průměrného indexu spotřebitelských cen za 12 posledních měsíců předchozího kalendářního roku zveřejněného Českým statistickým úřadem. Pachtovné bude automaticky upravováno bez písemného oznámení pachtýři. K prvnímu zvýšení pachtovného o inflaci takto dojde s účinností od **1. 1. 2020**.
7. Pachtýř se zavazuje platit propachtovateli pachtovné v souladu s touto Smlouvou, zejména řádně a včas.

V. Práva a povinnosti smluvních stran

1. Pachtýř je povinen s předmětem pachtu řádně hospodařit dle dohodnutého a příslušnými úřady povoleného účelu, užívat jej v souladu s ustanoveními této Smlouvy a v záležitostech touto Smlouvou neupravených v souladu s obecně platnými právními předpisy a na své náklady řádně udržovat na něm se nacházející předměty a zařízení, pokud se jedná o běžné záležitosti spojené s jeho využíváním.
2. Pachtýř se zavazuje neprovádět žádné úpravy na předmětu pachtu bez předchozího písemného souhlasu propachtovatele, vyjma úprav prováděných v rámci hornické činnosti pachtýře.
3. Pachtýř je povinen umožnit propachtovateli vstup na předmět pachtu za účelem zjištění jeho stavu a kontroly jeho užívání pachtýřem v souladu s touto Smlouvou.
4. Pachtýř je povinen na předmětu pachtu umožnit propachtovateli výkon činností souvisejících s hospodařením v lese dle zák. č. 289/1995 Sb., lesní zákon, ve znění pozdějších předpisů a platného lesního hospodářského plánu, nebude-li příslušným rozhodnutím orgánů státní správy rozhodnuto jinak. Pachtýři se zakazuje jakékoli kácení trvalých porostů bez předchozího písemného souhlasu propachtovatele.

5. Pachtýř není oprávněn umístit na předmětu pachtu jakékoli stavby bez předchozího písemného souhlasu propachtovatele.
6. Propachtovatel je oprávněn kontrolovat, jak pachtýř plní povinnosti, které pro něj vyplývají z této Smlouvy.
7. Rozhodne-li příslušný orgán státní správy pravomocným rozhodnutím o uložení pokuty propachtovateli v souvislosti s porušením zákonných povinností, ke kterým došlo jednáním nebo opomenutím pachtýře dle této Smlouvy, je pachtýř povinen zaplatit propachtovateli částku ve výši uložené pokuty včetně případných dalších nákladů propachtovatele s tímto spojených, zejména pak nákladů řízení, a to vše do 5 pracovních dnů od doručení písemné výzvy propachtovatele k úhradě.
8. Pachtýř není oprávněn přenechat bez předchozího písemného souhlasu propachtovatele předmět pachtu nebo jeho část do užívání třetí osobě.
9. Pachtýř se zavazuje na vlastní náklady odstranit újmu, která na předmětu pachtu jeho činností nebo činnostmi třetích osob vznikne, a to ve lhůtě 30 kalendářních dnů od doručení písemné výzvy propachtovatele k odstranění újmy.
10. Pachtýř se zavazuje neuskladňovat a nelikvidovat odpady vzniklé jeho činností nebo činnostmi třetích osob na předmětu pachtu. Za odvoz odpadu z předmětu pachtu a jeho následnou likvidaci odpovídá výlučně pachtýř. Likvidaci provede pachtýř na vlastní náklady do 7 dnů od zjištění závadného stavu.
11. Pachtýř se zavazuje, že zabezpečí výkon hornické činnosti, činnosti prováděné hornickým způsobem a činnostmi souvisejících tak, aby nedocházelo k újmě na okolních lesních porostech na pozemcích, které nejsou součástí předmětu pachtu a nebyly dotčeny zájmy ochrany přírody.
12. Pachtýř nese plnou odpovědnost za veškerou újmu, která jím prováděnou činností nebo porušením jeho povinností založené touto Smlouvou či právním předpisem vznikne propachtovateli či třetím osobám, a to i v případě, že by újma vznikla v důsledku činnosti pachtýřem najatých právnických či fyzických osob v souvislosti s prováděnou činností.
13. Smluvní strany ujednávají, že právo pachtu dle této Smlouvy se nezapíše do veřejného seznamu.
14. Smluvní strany sjednávají pro případ porušení povinností uvedených v článku V. této Smlouvy smluvní pokutu ve výši 10 % aktuálního ročního pachtovného, nejméně však ██████,- Kč, za každý jednotlivý případ. Stanovením smluvní pokuty není dotčeno právo poškozené strany na náhradu škody a zaplacená smluvní pokuta se na náhradu škody nezapočítává. Smluvní pokuta je splatná do 15 dnů od doručení výzvy smluvní straně, která porušila své povinnosti.
15. Smluvní strany berou na vědomí, že cenová ujednání v této Smlouvě jsou obchodním tajemstvím propachtovatele, a zavazují se:
 - a) k ochraně údajů v této Smlouvě, která jsou obchodním tajemstvím propachtovatele, před třetí osobou a před jejich zneužitím,
 - b) nesdělít žádné informace a údaje v této Smlouvě, na které se vztahuje obchodní tajemství propachtovatele, třetím osobám,
 - c) zajistit, aby údaje v této Smlouvě, které jsou obchodním tajemstvím propachtovatele, nebyly zpřístupněny třetím osobám,a to vše s výjimkou poskytnutí: svým účetním, daňovým či právním poradcům, vázaných povinností mlčenlivosti, úřadům a soudům, pokud je to vyžadováno příslušnými právními předpisy.

VI.

Ostatní ujednání

Pachtýř se zavazuje nevydávat stanoviska či vyjádření třetím osobám k dotčení či omezení ve využívání předmětu pachtu nebo jeho části.

VII.

Sankční ujednání

Pro případ prodlení s úhradou pachtovného se pachtýř zavazuje zaplatit propachtovateli smluvní pokutu ve výši 0,05 % z dlužné částky za každý i započatý den prodlení. Právo propachtovatele na náhradu škody vzniklé z porušení smluvních povinností pachtýře či právo tuto Smlouvu vypovědět ve smyslu čl. III. této Smlouvy tím není dotčeno.

VIII.

Criminal compliance doložka

1. Smluvní strany níže svým podpisem stvrzují, že v průběhu vyjednávání o této Smlouvě vždy jednaly a postupovaly čestně a transparentně a současně se zavazují, že takto budou jednat i při plnění této Smlouvy a veškerých činnostech s ní souvisejících.
2. Smluvní strany se dále zavazují vždy jednat tak a přijmout taková opatření, aby nedošlo ke vzniku důvodného podezření na spáchání trestného činu či k samotnému jeho spáchání (včetně formy účastenství), v důsledku tedy jednat tak, aby kterékoli ze smluvních stran nemohla být přičtena odpovědnost podle zákona č. 418/2011 Sb., o trestní odpovědnosti právnických osob a řízení proti nim, ve znění pozdějších předpisů nebo nevznikla trestní odpovědnost fyzických osob (včetně zaměstnanců) podle trestního zákoníku, případně aby nebylo zahájeno trestní stíhání proti jakémukoli ze smluvních stran včetně jejich zaměstnanců podle platných právních předpisů.
3. Propachtovatel za tímto účelem vytvořil tzv. Criminal compliance program Lesů České republiky, s.p. (viz www.lesy.cz), a v jeho rámci přijal závazek vymezovat se proti jakémukoli protiprávnímu a neetickému jednání a nastavil postupy k prevenci a odhalování takového jednání.

IX.

Závěrečná ustanovení



1. Pokud není v této Smlouvě ujednáno jinak, řídí se vztahy mezi smluvními stranami příslušnými obecně platnými právními předpisy, zejména pak občanským zákoníkem, ve znění pozdějších předpisů.
2. V případě změny identifikačních údajů smluvních stran se tyto zavazují vzájemně se o této skutečnosti bez zbytečného odkladu písemně informovat.
3. Tuto Smlouvu lze měnit a doplňovat pouze písemnými vzestupně číslovanými dodatky podepsanými oprávněnými zástupci obou smluvních stran.
4. Pro platnost této Smlouvy je v souladu se Statutem LČR a zákonem o státním podniku nutný souhlas Ministerstva zemědělství, které rovněž vykonává jménem státu funkci zakladatele propachtovatele (dále jen „Zakladatel“) ve smyslu ustanovení § 17 odst. 2 zákona č. 77/1997 Sb., o státním podniku, ve znění pozdějších předpisů.
5. Zakladatel udělil předchozí souhlas s nakládáním s určeným majetkem ve smyslu ustanovení § 17 odst. 2 zákona č. 77/1997 Sb., o státním podniku, ve znění pozdějších předpisů, pod č. j.: 47675/2017-MZE-13221 ze dne 1. 9. 2017, v odstavci 6.5.3. Statutu LČR.
6. Tato Smlouva je vyhotovena ve čtyřech stejnopisech, z nichž po dvou vyhotoveních obdrží každá ze smluvních stran.
7. Obě smluvní strany jsou oprávněny a v případech stanovených zákonem i povinny uveřejnit Smlouvu a její dodatky včetně metadat v rozsahu a způsobem dle zákona č. 340/2015 Sb., o zvláštních podmínkách účinnosti některých smluv, uveřejňování těchto smluv a o registru smluv (zákon o registru smluv), ve znění pozdějších předpisů. Obě smluvní strany jsou s uveřejněním Smlouvy a jejích dodatků včetně metadat srozuměny.
8. Tato Smlouva nabývá platnosti dnem jejího podpisu oběma smluvními stranami a účinnosti dne **1. 7. 2019**; v případě povinnosti uveřejnění je účinnost podmíněna uveřejněním v registru smluv.
9. Smluvní strany se dohodly na vydání bezdůvodného obohacení za období od 1. 12. 2012 do 30. 6. 2019 ve výši ████████ - Kč. Tato částka bude uhrazena pachtýřem propachtovateli jednorázově na základě faktury, která bude vystavena Lesní správou Strážnice dne 1. 7. 2019.

Lhůta splatnosti faktury je 30 kalendářních dnů od data jejího vystavení. Dnem úhrady je den připsání částky ve prospěch účtu Lesů České republiky, s.p., Lesní správy Strážnice uvedeného v záhlaví této Smlouvy. Způsob výpočtu a stanovení výše vydání za období od 1. 12. 2012 do 30. 6. 2019 je uvedeno v Soupisu pozemků, výměr a výpočtu vyrovnání, který tvoří nedílnou přílohu č. 7 k této Smlouvě.

10. Smluvní strany prohlašují, že si tuto Smlouvu přečetly a na důkaz správnosti a souhlasu připojují prosty omylu své vlastnoruční podpisy.
11. Nedílnou součástí této Smlouvy jsou tyto přílohy:
 - Příloha č. 1: Rozhodnutí Městského úřadu Hodonín, odboru životního prostředí, č. j.: MUHOCJ 100903/2012/OŽP o dočasném odnětí pozemků z pozemků určených k plnění funkcí lesa ze dne 30. 10. 2012
 - Příloha č. 2: Rozhodnutí Obvodního báňského úřadu v Brně, č. j.: SBS/35412/2011/OBÚ-01 o stanovení dobývacího prostoru Hodonín VII, evidenční číslo 4 0135 ze dne 25. 11. 2011
 - Příloha č. 3: Evidenční údaje o pozemcích – Rozšíření plochy pro vrt Mu 13 v měřítku 1 : 1 000, vyhotovený a potvrzený Ing. [REDACTED] dne 17. 8. 2012
 - Příloha č. 4: Zákres DP Hodonín VII v měřítku 1 : 3 000 s grafickým znázorněním hranice dobývacího prostoru ze dne 17. 12. 2018
 - Příloha č. 5: Rozhodnutí Obvodního báňského úřadu pro území krajů Jihomoravského a Zlínského, č. j.: SBS/01927/2012/OBÚ-01/3 o povolení hornické činnosti – otvírky a přípravy ložiska ropy a hořlavého zemního plynu v dobývacím prostoru Hodonín VII, evidenční číslo 4 0135 ze dne 21. 02. 2012
 - Příloha č. 6: Oprávnění Obvodního báňského úřadu pro území krajů Jihomoravského a Zlínského, č. j.: SBS 01465/2018/OBÚ-01/1 poř. č. 1959 ze dne 29. 1. 2018
 - Příloha č. 7: Soupis pozemků, výměr a výpočtu vyrovnání za období od 1. 12. 2012 do 30. 6. 2019
 - Příloha č. 8: Pověření pro Ing. [REDACTED], generálního ředitele ze dne 1. 2. 2019

V Hradci Králové, dne 29 -05- 2019

V Hodoníně, dne 03. 06. 2019



MĚSTSKÝ ÚŘAD HODONÍN

odbor životního prostředí
pracoviště: Národní třída 25, 695 35 Hodonín

Č.j.: MUHOCJ 100903/2012/OŽP

S.Z.: MUHO 23128/2012/OŽP

Vyřizuje: ing. [REDAKCE]

Telefon [REDAKCE]

E-mail: c [REDAKCE]

Spisový znak: 221.1.5

Skartační znak: A/5



Toto rozhodnutí nabylo právní moci
dne 20. 11. 2012

V Hodoníně dne 30. října 2012

ROZHODNUTÍ

Účastníci řízení dle § 27 odst. 1 správního řádu:

- MND, a.s., se sídlem 695 01 Hodonín, Úprkova 807/6

- Lesy České republiky, s.p., se sídlem 501 68 Hradec Králové, Přemyslova 1106

Městský úřad v Hodoníně, odbor životního prostředí jako věcně a místně příslušný orgán státní správy lesů podle § 48 odst. 1 písm. d) zákona č. 289/1995 Sb., o lesích a o změně a doplnění některých zákonů (lesní zákon), v platném znění, dále dle ustanovení § 61 a 66 zákona č. 128/2000 Sb., o obcích, v platném znění a § 2 zákona č. 314/2002 Sb., o stanovení obcí s pověřeným obecním úřadem a stanovení obcí s rozšířenou působností, v platném znění, v souladu s ustanovením § 67 až 69 zákona č. 500/2004 Sb., správní řád, v platném znění, rozhodl podle ustanovení § 13 odst.1, § 16, § 17, § 18 zákona č. 289/1995 Sb., o lesích a o změně a doplnění některých zákonů (lesní zákon), v platném znění, jeho přílohy a vyhlášky Ministerstva zemědělství č. 77/1996 Sb., o náležitostech žádosti o odnětí nebo omezení a podrobnostech o ochraně pozemků určených k plnění funkcí lesa takto:

Žadatelé MND a.s., se sídlem 695 01 Hodonín, Úprkova 807/6, IČ 284 83 006

I.

povoluje

podle § 13 odst. 1 zákona č. 289/1995 Sb., o lesích a o změně a doplnění některých zákonů, v platném znění, dočasné odnětí plnění funkcí lesa částí parcel č. **KN 2482/1 o výměře 0,1398 ha v k.ú. Hodonín a č. KN 2477/3 o výměře 0,0076 ha v k.ú. Hodonín**. Odnětí se vydává pro „rozšíření plochy sond Mutěnice 8, 12 pro odvrtní nového vrtu Mutěnice 13“ na dobu od **1.11.2012 do 31.12.2022 na ploše 1474 m²**.

Označení pozemku je provedeno dle přiloženého zákresu v katastrální mapě, který je nedílnou součástí tohoto rozhodnutí a dle předloženého výpisu z katastru nemovitostí. Platnost rozhodnutí zaniká uplynutím lhůty, na kterou bylo rozhodnutí vydáno. Platnost rozhodnutí zanikne, nebude – li do dvou let od nabytí právní moci rozhodnutí započato s využíváním pozemku k účelu, pro který bylo rozhodnutí vydáno; vlastník lesa je povinen tyto skutečnosti oznámit orgánu státní správy lesů, který rozhodnutí vydal.

II.

schvaluje plán rekultivace

podle § 16 odst. 2 písm. c) lesního zákona, v tomto znění:

orgán státní správy lesů **schvaluje plán rekultivace ze dne 9.10.2012**, který je nedílnou součástí tohoto rozhodnutí

III.

ukládá

podle § 16 odst. 2 písm. f) zákona č. 289/1995 Sb., o lesích a o změně a doplnění některých zákonů, v platném znění, žadateli **následující podmínky**, za kterých se odnětí povoluje:

- Před zahájením prací bude na lokalitě jasně vymezen obvod staveniště, za jehož hranici nebudou prováděny žádné zásahy (skrývky, deponie, zpevnění, skladování materiálu, pohyb mechanizace).
- Dřeviny v dosahu jakékoliv činnosti, u nichž lze předvídat možné poškození, budou chráněny bedněním nebo ochrannou fólií. Překážející větve budou ohnuty nebo preventivně ořezány mimo vegetační období odbornou firmou. Součástí dokončovacích prací bude ošetření všech poškození dřevin (tj. čistý ořez pahýlů po zlomených větvích apod.).
- Práce, jako je nezbytné kácení dřevin a následné terénní práce, provádět pouze mimo vegetační období a v období mimo reprodukci živočichů, tj. od poloviny září – únor, kdy lze vyloučit kolize se zájmy ochrany přírody.
- Při pracích budou použity pouze ekologicky šetrné pohonné hmoty, oleje a maziva. Technickému stavu používaných mechanismů bude věnována náležitá pozornost, aby se zamezilo únikům nebezpečných látek. Pro případ havárie musí být na místě k okamžitému použití připraveny prostředky na likvidaci jejích následků.
- Započít s odlesněním až po nabytí právní moci rozhodnutí o přípustnosti stavby, pro kterou bylo povoleno toto odnětí.
- Provést pro rekultivační účely skrývku půdy z odlesněné plochy a uložit ji na místě dohodnutém s vlastníkem pozemku.
- Práce provádět tak, aby nedošlo k poškození okolních lesních pozemků.
- Vlastník stavby ponese případné náklady spojené s poškozením stavby pádem stromů.
- Těžba stromů na pozemcích určených k plnění funkcí lesa bude prováděna jen v nejnútnejším případě po dohodě s vlastníkem lesa.
- Při vzniku případných škod na lese bezprostředně činit potřebná opatření k jejich minimalizaci.
- Po ukončení stavby v termínu do 31.12.2022 provést rekultivaci dočasně odňatých pozemků podle schváleného plánu rekultivace a tyto pozemky protokolárně předat majiteli lesa.

IV.

stanoví

dle ustanovení § 17 , odst. 1) zákona č. 289/1995 Sb., o lesích a o změně a doplnění některých zákonů, v platném znění, poplatků dle následující tabulky:

Období:	Příjemci poplatku jsou		Celkem (Kč)
	Státní fond životního prostředí (Kč)	Město Hodonín (Kč)	
Rok 2012			
Rok 2013			
Rok 2014			
Rok 2015			
Rok 2016			
Rok 2017			
Rok 2018			
Rok 2019			
Rok 2020			
Rok 2021			
Rok 2022			
Celkem			

Poplatek je splatný dle ustanovení § 18 téhož zákona každoročně a to vždy nejpozději do konce kalendářního roku, v němž odnětí trvá na účet XXXXXXXXXX, variabilní symbol 28483006.

Odůvodnění:

Městský úřad Hodonín, odbor životního prostředí obdržel dne 10.10.2012 žádost společnosti MND a.s., se sídlem 695 01 Hodonín, Úprkova 807, IČ 28483006 ve věci dočasného odnětí plnění funkcí lesa částí pozemků KN č. 2482/1 a 2477/3 v k.ú. Hodonín v celkové výměře 0,1474 ha pro vrt Mutěnice 13 doplněnou o zákres do mapy KN, informace o parcelách, údaje LHP, výpočet poplatku za odnětí, vyjádření vlastníka, kopii rozhodnutí č.j. MUHO 20341/2011/OŽP, návrh plánu rekultivace, vyjádření KrÚ JMK, odboru ŽP.

Zákon č. 289/1995 Sb., o lesích a o změně a doplnění některých zákonů, v platném znění (dále jen „lesní zákon“), v § 13 odst. 1 stanoví, že veškeré pozemky určené k plnění funkcí lesa musí být účelně obhospodařovány podle tohoto zákona. Jejich využití k jiným účelům je zakázáno. O výjimce z tohoto zákazu může rozhodnout orgán státní správy lesů na základě žádosti vlastníka lesního pozemku nebo ve veřejném zájmu, čemuž bylo vyhověno.

Dle díkce § 16 odst. 1 lesního zákona žádost o odnětí nebo o omezení podává orgánu státní správy lesů ten, v jehož zájmu má k odnětí nebo omezení dojít. O odnětí nebo o omezení rozhodne ten orgán státní správy lesů, v jehož území se dotčené pozemky nebo jejich převážná část nachází.

Dále dle ustanovení § 16 odst. 6 lesního zákona stanoví ministerstvo právním předpisem náležitosti žádosti o odnětí nebo o omezení a podrobnosti o ochraně pozemků určených k plnění funkcí lesa.

Vyhláška Ministerstva zemědělství č. 77/1996 Sb., o náležitostech žádosti o odnětí nebo omezení a podrobnostech o ochraně pozemků určených k plnění funkcí lesa (dále jen „vyhláška“) v § 1 stanovuje náležitosti žádosti o odnětí nebo o omezení pozemků určených k plnění funkcí lesa.

Správní orgán oznámil dopisem č.j. MUHOCJ 94782/2012/OŽP ze dne 11.10.2012 zahájení řízení účastníkům řízení. Spis neobsahoval podklady stanovené vyhláškou, proto orgán státní správy požádal o stanovisko orgán ochrany přírody pod č.j. MUHOCJ 95287/2012/OŽP, ze dne 12.10.2012. Orgán ochrany přírody vydal závazné stanovisko č.j. MUHOCJ 99680/2012/OŽP ze dne 26.10.2012, ve kterém vyjádřil souhlas s odnětím a stanovil podmínky, čímž odpadla překážka v řízení. Orgán státní správy lesů oznámil shromáždění podkladů pro rozhodnutí účastníkům řízení a dal jim možnost se před vydáním rozhodnutí k podkladům vyjádřit dopisem č.j. MUHOCJ 100365/2012/OŽP ze dne 29.10.2012. Do dnešního dne žádný z účastníků řízení této možnosti nevyužil.

Orgán státní správy lesů posoudil předložené podklady, rozhodl a vyhověl žádosti o výjimku dle § 13 lesního zákona, neboť ve prospěch žadatele svědčí veřejný zájem, jímž je těžba ropy a plynu, vlastníci pozemků a odborný lesní hospodář se záměrem vyjádřili souhlas. V souladu s § 16 téhož zákona správní orgán v rozhodnutí uvedl údaje o dotčeném lesním pozemku, záměr k jehož uskutečnění bylo rozhodnutí vydáno, dobu na kterou je dočasné odnětí pozemků povoleno, určil způsob rekultivace a stanovil termín vrácení pozemku k plnění funkcí lesa. Dále uložil podmínky nutné v zájmu ochrany pozemků určených k plnění funkcí lesa.

Dle ustanovení § 17, 18 a přílohy č. 1 lesního zákona se za odnětí předepisuje poplatek. Žadatel k žádosti přiložil stanovený výpočet a tento je součástí spisu.

Poplatek za dočasné odnětí správní orgán stanovil podle vzorce I. uvedeném v příloze k lesnímu zákonu:

$$OLP = PP \cdot CD \cdot f \text{ (Kč ha}^{-1}\text{)}$$

OLP - poplatek za odnětí lesních pozemků,

PP - průměrná roční potenciální produkce lesů v ČR = $6,3 \text{ m}^3 \text{ ha}^{-1}$,

CD - průměrná cena dřeva na odvozním místě pro rok 2012 = ■■■■ - Kč/m³,

f - faktor ekologické váhy lesa = 1,4

$$OLP = 6,3 \cdot 983 \cdot 1,4 = \text{■■■■} \text{ Kč za rok na 1 ha}$$

OLP pro plochu 0,1474 ha činí ■■■■ Kč ročně (měsíčně ■■■■).



Odnětí se uskuteční v průběhu roku 2012 a bude ukončeno na konci roku 2022, poplatek za odnětí je tedy stanoven dle § 18 odst. 1 lesního zákona jako jedna dvanáctina ročního poplatku za každý započatý měsíc v roce 2012 a v ostatních letech jako roční poplatek. Z poplatku náleží dle § 17 odst. 4 lesního zákona 40 % obci, v jejímž katastrálním území k odnětí došlo, 60 % náleží státnímu fondu životního prostředí.

Poučení:

Proti tomuto rozhodnutí lze podat odvolání, ve lhůtě 15 dnů ode dne jeho oznámení; prvním dnem lhůty je den následující po dni oznámení rozhodnutí. Odvolání se podává u zdejšího úřadu a rozhoduje o něm Krajský úřad Jihomoravského kraje, odbor životního prostředí. Odvolání se podává s potřebným počtem stejnopisů tak, aby jeden stejnopis zůstal správnímu orgánu a aby každý účastník dostal jeden stejnopis.

V Hodoníně 30. října 2012

Otisk úředního razítka

**Příloha:**

- snímek mapy KN
- schválený návrh plánu rekultivace

Obdrží:

- a) účastníci řízení dle § 27 odst. 1 správního řádu
 - MND a.s., se sídlem 695 01 Hodonín, Úprkova 807/6
 - Lesy České republiky, s.p., se sídlem 501 68 Hradec Králové, Přemyslova 1106 (adresa pro doručování Lesy České republiky, s.p., lesní správa Strážnice, 696 62 Strážnice, Zámek 673)
- b) Ostatní na vědomí (po nabytí právní moci)
 - Celní úřad Hodonín 695 01 Hodonín, Brněnská 3883/48

Plán rekultivace pozemků dočasně odňatých z pozemků určených k plnění funkcí lesa

Dotčené území (dočasně odňatá plocha vrtů) bude rekultivována společností MND a.s. podle následujícího typového postupu :

Po vlastní likvidaci sond a těžební technologie, bude dotčené území rekultivováno podle zákona 289/95 Sb. o lesích a dle vyhlášky č. 77/1996 Sb. Časový průběh jednotlivých činností bude analogický s níže uvedeným popisem.

Technická rekultivace

1. Odvoz silničních panelů a podsypového materiálu z pracovní plochy u sond na středisko Hrušky příp. na skládku do Lužic.
2. Betonový sklep sondy bude v případě znečištění ropnými látkami očištěn propařovacím agregátem. Znečištěná voda ze sklepa sondy bude likvidována na odvodňovací stanici v Lužicích.
3. Betonový sklep a základy budou mechanicky narušeny a odvezeny na skládku, příp. k drcení a recyklaci. Přitom budou vysbírány všechny kameny, odvezen štěrk a další materiál.
4. Terénní úpravy pozemku se provedou tak, aby plocha byla uvedena do původního stavu a navazovala plynule na okolní terén, příp. byla upravena dle požadavku zástupce vlastníka.
5. Na zájmové ploše se provede 1x hluboká orba, bránování příp. naorání brázd (po dohodě s odborným lesním hospodářem – vlastníkem).
6. Při provádění prací je nutno dbát, aby nebyla ohrožena bezpečnost a zdraví osob, nebyla znečištěna povrchová a podzemní voda a nedošlo k poškození okolních porostů.

Biologická rekultivace

Po řádném provedení technické rekultivace bude provedena biologická rekultivace. Tato slouží k obnovení biologické aktivity půdy a doplnění minerálních látek v půdě. Na základě požadavku a po dohodě s vlastníkem budou zajištěny práce sloužící k obnovení úrodnosti lesní půdy : přihnojování, zelené hnojení příp. postřik proti plevelům.



Zrekultivovaný pozemek bude písemně předán majiteli pozemku k opětovnému zalesnění dle aktuálně platného lesního hospodářského plánu.

Časový harmonogram prací

Technická rekultivace může probíhat během celého roku. Zemní práce se budou provádět za vhodných klimatických podmínek. Technická rekultivace ploch sond bude trvat maximálně 2 měsíce a bude ukončena do termínu ukončení dočasného odnětí z PUPFL. Do tohoto termínu bude taktéž zajištěno provedení biologické rekultivace a pozemek protokolárně předán odbornému lesnímu hospodáři – vlastníku pozemku.

Práce na biologické rekultivaci musí navázat plynule na provedenou technickou rekultivaci v závislosti na klimatických podmínkách.

Vypracovala :



V Hodoníně dne : 9.10.2012

NABYLO PRÁVNÍ MOCI
DNE: 21.12.2011 ①

P
D



ODNÍ BÁŇSKÝ ÚŘAD V BRNĚ

č.j. SBS/35412/2011/OBÚ-01

ROZHODNUTÍ

Obvodní báňský úřad v Brně jako věcně příslušný orgán státní báňské správy podle ustanovení § 41 odst. 2 písm. a) zákona č. 61/1988 Sb., o hornické činnosti, výbušninách a o státní báňské správě, ve znění pozdějších předpisů a místně příslušný podle ustanovení § 38 odst. 2 zákona č. 61/1988 Sb., o hornické činnosti, výbušninách a o státní báňské správě, ve znění pozdějších předpisů, v součinnosti s dotčenými orgány státní správy a zejména v dohodě s orgány životního prostředí, Odborem životního prostředí, Krajského úřadu Jihomoravského kraje ze dne 15.6.2011, č.j. S-JMK 80552/2011 OŽP/Ri a Městským úřadem Hodonín, odborem životního prostředí, ze dne 12.5.2003, č.j. ŽP/03/vyj.-8A20, respektive ze dne 27.5.2011, č.j. MUHO CJ 54565/2011, s orgánem územního plánování Odborem rozvoje a investic města, Městského úřadu Hodonín, ze dne 2.11.2011, Zn: MUHO 10/2011 a na základě rozhodnutí Ministerstva životního prostředí o předchozím souhlasu k podání návrhu na stanovení dobývacího prostoru vydaného podle ustanovení § 24 odst. 2 zákona č. 44/1988 Sb., o ochraně a využití nerostného bohatství, ve znění pozdějších předpisů, ze dne 2.8.2011, č.j. 525/560/11 19477/ENV/11 GEO 4/2011, ve smyslu žádosti ze dne 18.10.2011, č.j. SBS/32771/2011/OBÚ-01, podané organizací

MND a.s.
Hodonín, Úprkova 807/6, PSČ 695 01
IČ: 284 83 006

stanoví

podle ustanovení § 27 odst. 1 zákona č. 44/1988 Sb., o ochraně a využití nerostného bohatství (horní zákon), ve znění pozdějších předpisů, dobývací prostor

HODONÍN VII
evidenční číslo 4 0135

o plošném obsahu na povrchu 0,012649 km² a v úrovni ložiska 1,192600 km².

Hranice dobývacího prostoru Hodonín VII tvoří na povrchu nepravidelný 4 úhelník o vrcholech 1, 2, 3 a 4 s vrcholy určenými souřadnicemi v platném souřadnicovém systému JTSK a v úrovni ložiska nepravidelný 9-ti úhelník o vrcholech 101 až 109.

Seznam souřadnic vrcholů na povrchu

Číslo vrcholu	X	Y
1	1 196 787,65	566 710,56
2	1 196 784,24	566 546,63
3	1 196 880,00	566 550,00
4	1 196 884,28	566 646,63

Seznam souřadnic vrcholů v úrovni ložiska

Číslo vrcholu	X	Y	Z
101	1 196 330,00	567 560,00	-400,00
102	1 196 305,00	566 950,00	-400,00
103	1 196 610,00	566 540,00	-400,00
104	1 196 700,00	566 210,00	-400,00
105	1 196 865,00	565 990,00	-400,00
106	1 197 195,00	565 990,00	-400,00
107	1 197 755,00	566 370,00	-400,00
108	1 197 510,00	566 750,00	-400,00
109	1 196 980,00	567 175,00	-400,00
110	1 196 330,00	567 560,00	-1700,00
111	1 196 305,00	566 950,00	-1700,00
112	1 196 610,00	566 540,00	-1700,00
113	1 196 700,00	566 210,00	-1700,00
114	1 196 865,00	565 990,00	-1700,00
115	1 197 195,00	565 990,00	-1700,00
116	1 197 755,00	566 370,00	-1700,00
117	1 197 510,00	566 750,00	-1700,00
118	1 196 980,00	567 175,00	-1700,00

Dobývací prostor Hodonín VII je pod povrchem omezen rovinami vedenými povrchovými hranicemi do hranic ložiska. Hranice dobývacího prostoru jsou navrženy tak, aby byly respektovány zájmy hospodárného dobývání výhradního ložiska hořlavého zemního plynu a současně, aby byly respektovány zájmy dotčených právnických i fyzických osob, jichž se těžební činnost na ložisku dotýká. Současný návrh respektuje majetkoprávní vztahy k pozemkům dotčených hornickou činností a práva následujících účastníků řízení:

- Město Hodonín, Masarykovo nám. 1, 695 35 Hodonín, IČ: 00284891
- Lesy České republiky s.p., Přemyslova 1106, 501 68 Hradec Králové, IČ: 42196451

Dobývací prostor Hodonín VII se nachází na katastrálním území Hodonín na rozloze 0,012649 km².

Dobývací prostor je stanoven na části pozemku p.č. 2482/1, v katastrálním území Hodonín, jehož majitelem je Česká republika, kde právo hospodaření s majetkem státu má společnost Lesy České republiky, s.p., Přemyslova 1106/19, 501 68 Hradec Králové, IČ:42196451.

- Identifikační číslo katastrálního území Hodonín je 640417.
- IČZÚJ obce Hodonín je 586021.
- Okres Hodonín, kód CZ0645.
- Kraj Jihomoravský, kód kraje CZ062.
- Dobývací prostor Hodonín VII byl stanoven pro dobývání výhradního ložiska vyhrazeného nerostu ropy a hořlavého zemního plynu Mutěnice 8, číslo ložiska 3260200.

Vytěžitelné zásoby ložiska hořlavého zemního plynu Mutěnice 8, číslo ložiska 3260200, jsou vyhodnoceny ve výši 2830,53 mil. m³.

Vytěžitelné zásoby ložiska ropy Mutěnice 8, číslo ložiska 3260200, jsou vyhodnoceny ve výši 30,276 mil. m³.

Pro dobývací prostor Hodonín VII stanoví Obvodní báňský úřad v Brně následující **podmínky:**

1. Na základě ustanovení § 11 zákona č. 62/1988 Sb., ve znění pozdějších předpisů, je organizace povinna vypořádat návratnost v minulosti vynaložených prostředků ze státního rozpočtu na geologicko-průzkumné práce (seismické profily) ve výši [REDAKCE] - Kč (třístapěttisíc třístasedmdesátpět korun) na příjmový účet MŽP vedený [REDAKCE], a to do 30 dní po nabytí právní moci rozhodnutí vydaného OBÚ Brno, o povolení hornické činnosti podle plánu otvírky a přípravy dobývání v dobývacím prostoru Hodonín VII pro sondu Mutěnice 8. Před provedením platby organizace ověří, zda nedošlo ke změně čísla účtu. Číslo ložiska bude uvedeno jako variabilní symbol. Podmínka je stanovena na základě ustanovení § 24 odst. 2 zákona č. 44/1988 Sb., o ochraně a využití nerostného bohatství (horní zákon), ve znění pozdějších předpisů.
2. Nabytím právní moci rozhodnutí o stanovení dobývacího prostoru Hodonín VII pro sondu Mutěnice 8 přestává být nově definovaný dobývací prostor součástí průzkumného území Vídeňská pánev VIII a v hranicích prostorového tělesa, které představuje hranice dobývacího prostoru pod povrchem, je zadavatel oprávněn provádět pouze těžební průzkum v souladu s § 2 odst. 4 písm. c) zákona 62/1988 Sb., ve znění pozdějších předpisů. Mimo hranice tohoto prostorového tělesa je oprávněn provádět i vyhledávání a průzkum ložisek ropy a hořlavého zemního plynu. S ohledem na skutečnost, že dobývací prostory jsou stanoveny pro dobývání ložisek, jejichž životnost je omezena množstvím zásob ložiska, dojde ke zrušení dobývacího prostoru je zadavatel oprávněn po nabytí právní moci rozhodnutí o zrušení dobývacího prostoru provádět vyhledávání a průzkum ložisek ropy a hořlavého zemního plynu i v hranicích zaniklého dobývacího prostoru. Podmínka je stanovena na základě ustanovení § 24 odst. 2 zákona č. 44/1988 Sb., o ochraně a využití nerostného bohatství (horní zákon), ve znění pozdějších předpisů.
3. Organizace zajistí před povolením plánu otvírky a přípravy dobývání v dobývacím prostoru Hodonín VII pro sondu Mutěnice 8 souhlas vodoprávního úřadu podle ustanovení § 17 odst. 1 zákona č. 254/2001 Sb., o vodách a o změně některých zákonů, ve znění pozdějších předpisů.

Odůvodnění

Organizace MND a.s., Hodonín, Úprkova 807/6, PSČ 695 01, IČ: 28483006, podala na Obvodní báňský úřad v Brně dne 18.10.2011, návrh na stanovení dobývacího prostoru IIHodonín VII. Obvodní báňský úřad v Brně v souladu s ustanovením § 28 odst. 9 zákona č. 44/1988 Sb., o ochraně a využití nerostného bohatství, ve znění pozdějších předpisů, zahájil řízení, přezkoumal podání a zjistil, že předmětná dokumentace poskytuje dostatečný podklad k posouzení navrhovaného stanovení dobývacího prostoru Hodonín VII a obsahuje všechny doklady o vyřešení střetů zájmů, shledal ji tedy úplnou k zahájení řízení o stanovení dobývacího prostoru v souladu s ustanovením § 27 odst. 1 a § 28 odst. 1 zákona č. 44/1988 Sb., o ochraně a využití nerostného bohatství, ve znění pozdějších předpisů. Návrh byl doložen předepsanou projektovou dokumentací dle ustanovení § 2 vyhlášky č. 172/1992 Sb., o dobývacích prostorech, ve znění pozdějších předpisů a obsahoval vyjádření všech vlastníků pozemků a vyjádření dotčených orgánů státní správy. Dokumentaci ověřil oprávněný báňský projektant Ing. [REDAKCE], důlně měřickou část ověřil hlavní důlní měřič Ing. [REDAKCE].

Před zahájením řízení organizace získala předchozí souhlas Ministerstva životního prostředí k podání návrhu na stanovení dobývacího prostoru IIHodonín VII, ze dne 2.8.2011, č.j. 525/560/11 19477/ENV/11 GEO 4/2011.

Dále organizace předložila doklad o stanovení chráněného ložiskového území Dubňany I, ev. č. lož. 3 260200, ze dne 25.7.2002, č.j. 560/491/02.

Dohody s orgány životního prostředí, Odborem životního prostředí, Krajského úřadu Jihomoravského kraje ze dne 15.6.2011, č.j. S-JMK 80552/2011 OŽP/Ri a Městským úřadem Hodonín, odborem životního prostředí, ze dne 12.5.2003, č.j. ŽP/03/vyj.-8A20, respektive ze dne 27.5.2011, č.j. MUHO CJ 54565/2011 a s orgánem územního plánování Odborem rozvoje a investic města, Městského úřadu Hodonín, ze dne 2.11.2011, Zn: MUHO 10/2011, bylo dosaženo výše uvedenými stanovisky a vyjádřeními. Podmínky vyjádření dotčených orgánů státní správy, které nejsou uvedeny v podmínkách tohoto rozhodnutí, se netýkaly stanovení dobývacího prostoru Hodonín VII, ale povolení plánu těžby pro sondu Mutěnice 8 a budou zohledněny v rozhodnutí o povolení plánu otvírky a přípravy dobývání v dobývacím prostoru Hodonín VII pro sondu Mutěnice 8.

Dokumentace předložená na zdejší úřad obsahuje dohodu s vlastníkem pozemků společností Lesy České republiky s.p., Přemyslova 1106, 501 68 Hradec Králové, k dočasnému užívání pozemku pro hornickou činnost za účelem dobývání vyhrazeného nerostu.

Před zahájením ústního jednání spojeného s místním šetřením organizace zajistila projednání návrhu na stanovení dobývacího prostoru Hodonín VII, který se dotýká zájmů chráněných podle zvláštních předpisů s orgány, fyzickými a právnickými osobami, jimž přísluší ochrana těchto zájmů následovně:

Ministerstvo životního prostředí vydalo souhlasné stanovisko bez podmínek dne 8.11.2011 při ústním jednání, kde odkázalo na své písemné vyjádření ze dne 19.9.2011, č.j. 1608/560/11 61511/ENV/11.

Krajský úřad Jihomoravského kraje, Odbor životního prostředí se vyjádřil dne 15.6.2011, č.j. S-JMK 80552/2011 OŽP/Ri, následovně:

- z hlediska zákona o vodách - věcně a místně příslušným je vodoprávní úřad první instance,
- Z hlediska zákona č. 114/1992 Sb., o ochraně přírody a krajiny, ve znění pozdějších předpisů a prováděcích předpisů k tomuto zákonu bylo konstatováno, že k možnosti

existence vlivu uvedeného záměru na lokality soustavy Natura 2000 vydává KrU JMK, odbor životního prostředí jako orgán ochrany přírody, příslušný na základě ustanovení § 77a odstavce 4 písmeno n) zákona č. 114/1992 Sb., o ochraně přírody a krajiny, ve znění pozdějších předpisů, stanovisko podle § 45i odstavce 1) téhož zákona v tom smyslu, že hodnocený záměr nemůže mít významný vliv na žádnou evropsky významnou lokalitu nebo ptačí oblast. Výše uvedený závěr orgánu ochrany přírody vychází z úvahy, že hodnocený záměr svou lokalizací mimo území prvků soustavy Natura 2000 a svou věcnou povahou nemá potenciál způsobit přímé nepřímé či sekundární vlivy na jejich celistvost a příznivý stav předmětů ochrany.

- Z hlediska zákona č. 100/2001 Sb., o posuzování vlivů na životní prostředí, ve znění pozdějších předpisů a prováděcích předpisů k tomuto zákonu lze konstatovat, že záměr nevyžaduje provedení zjišťovacího řízení ve smyslu § 7 zákona 100/2001 Sb., o posuzování vlivů na životní prostředí, v platném znění.

Městský úřad Hodonín, odbor životního prostředí, vydal vyjádření 12.5.2003, č.j. ŽP/03/vyj.-8A20, respektive ze dne 27.5.2011, č.j. MUHOCJ 54565/2011, kde jsou uvedeny dvě podmínky, z toho první podmínka se netýká stanovení dobývacího prostoru Hodonín VII, ale teprve povolení plánu otvírky, přípravy a dobývání. Druhá podmínka je uvedena jako podmínka č. 3 tohoto rozhodnutí.

Městský úřad Hodonín, odbor rozvoje města vyjádřením č.j. MUHOCJ 106523/2011 ze dne 2.11.2011 sděluje, že město Hodonín má platný územní plán a stanovení dobývacího prostoru Hodonín VII není v rozporu s územním plánem.

Krajská hygienická stanice Jihomoravského kraje, pracoviště Hodonín vydala stanovisko č.j. HO/1490/2003/HPPI, ze dne 6.5.2003, kterým sděluje, že žádné stanovisko nevydává. Dne 18.5.2011, č.j. KHSJM 20993/2011/HO/HP, potvrzuje platnost uvedeného vyjádření.

Město Hodonín vyjádřením zn. MUHO 10/2011 ze dne 31.5.2011 nemá námitek.

K projednání výše uvedeného návrhu nařídil Obvodní báňský úřad v Brně podle ustanovení § 28 odst. 3 zákona č. 44/1988 Sb., o ochraně a využití nerostného bohatství (horní zákon), v platném znění, ústní jednání spojené s místním šelřením na den 8.11.2011. Projednání dokumentace a sepsání protokolu se uskutečnilo v zasedací místnosti organizace.



Organizace doložila výše uvedenou dokumentaci a bylo dosaženo dohody s orgány životního prostředí ve věci stanovení dobývacího prostoru Hodonín VII. Dále byly vyřešeny střety zájmu a bylo dosaženo dohody s vlastníkem pozemku ve věci stanovení dobývacího prostoru Hodonín VII.

Na základě výše uvedených vyjádření a stanovisek zdejší úřad neshledal důvody, které by byly překážkou ve stanovení dobývacího prostoru Hodonín VII. Proto bylo rozhodnuto, jak je výše uvedeno.

Správní poplatek byl vyměřen podle sazebníku poplatků ustanovením § 4 zákona č. 634/2004 Sb., o správních poplatcích, v platném znění, ve výši ████████ Kč. Správní poplatek byl vybrán podle ustanovení § 5 citovaného zákona, ve výši ████████ Kč, zaprotokolováno pod č.j. 32771/2011 a kolkové známky byly vylepeny na originálu rozhodnutí.

Poučení

Proti tomuto rozhodnutí může účastník řízení podat podle ustanovení § 81 až § 83 zákona č. 500/2004 Sb., správní řád, ve znění pozdějších předpisů, odvolání, které se podává u správního orgánu, který napadené rozhodnutí vydal, ve lhůtě 15 dnů ode dne jeho doručení. Odvolání se podává s potřebným počtem stejnopisů tak, aby každý účastník dostal jeden stejnopis. Nepodá-li účastník potřebný počet stejnopisů, vyhotoví je na jeho náklady Obvodní báňský úřad v Brně. Podané odvolání má v souladu s ustanovením § 85 odst. 1 správního řádu odkladný účinek. Odvolání jen proti odůvodnění rozhodnutí je nepřipustné.



předseda Obvodního báňského úřadu v Brně

Rozdělovník:

Účastníci řízení – datová schránka - do vlastních rukou

1. MND a.s., Úprkova 807/6, 695 01 Hodonín, IČ: 28483006
2. Město Hodonín, Masarykovo nám. 1, 695 35 Hodonín, IČ: 00284891
3. Lesy České republiky s.p., Přemyslova 1106, 501 68 Hradec Králové

Dotčené orgány státní správy – datová schránka

1. Městský úřad Hodonín, Odbor životního prostředí, Národní tř. 25, 695 65 Hodonín + mapová příloha
2. Městský úřad Hodonín, Odbor rozvoje a investic, Národní tř. 25, 695 65 Hodonín + mapová příloha
3. Krajský úřad Jihomoravského kraje, Odbor životního prostředí, Žerotínovo nám.3/5, 601 82 Brno + mapová příloha
4. Ministerstvo životního prostředí, odbor výkonu státní správy VII, Mezírka 1, 602 00 Brno + mapová příloha
5. Ministerstvo průmyslu a obchodu, odbor surovinové a energetické politiky, Na Františku 32, 110 15 PRAHA + mapová příloha

Ostatní – na vědomí - obyčejně

6. Český báňský úřad v Praze, Kozí 4, PRAHA 1 + mapová příloha
7. Katastrální úřad pro Jihomoravský kraj, Katastrální pracoviště Mikulov, Koněvova 15/808, 692 01 Mikulov + mapová příloha

Dosavadní stav			Vymezená zájmová plocha				Porovnání se stavem evidence právních vztahů							
Označení pozemku parc. číslem	Výměra parcely		Druh pozemku	Označení pozemku parc. číslem(KN)	Výměra parcely		Druh pozemku	Poznámka	Díl přechází z pozemku označeného v		Číslo listu vlast.	Výměra dílu		Označení dílu
	ha	m ²			Způsob využití	ha			m ²	Způsob využití		katastru nemovitostí	dřívější poz.evidence	
				2482/1	13	98		část						
				2477/3		76		část						
				2830	5	70		část						
				CELKEM	20	44								
				č.b	Y	X								
				1	566681.95	1196830.89								
				2	566598.67	1196830.34								
				3	566630.50	1196854.60								
				4	566689.09	1196852.20								
				5	566699.42	1196832.57								
				6	566698.34	1196806.11								

MND a.s. Úprkova 807/6 Hodonín	Okres : Hodonín	Obec : Hodonín	K.Ú. : Hodonín
	Číslo zak.	Mapový list: Kyjov 6-8/1	Měř.: 1:1000


EVIDENČNÍ ÚDAJE o pozemcích

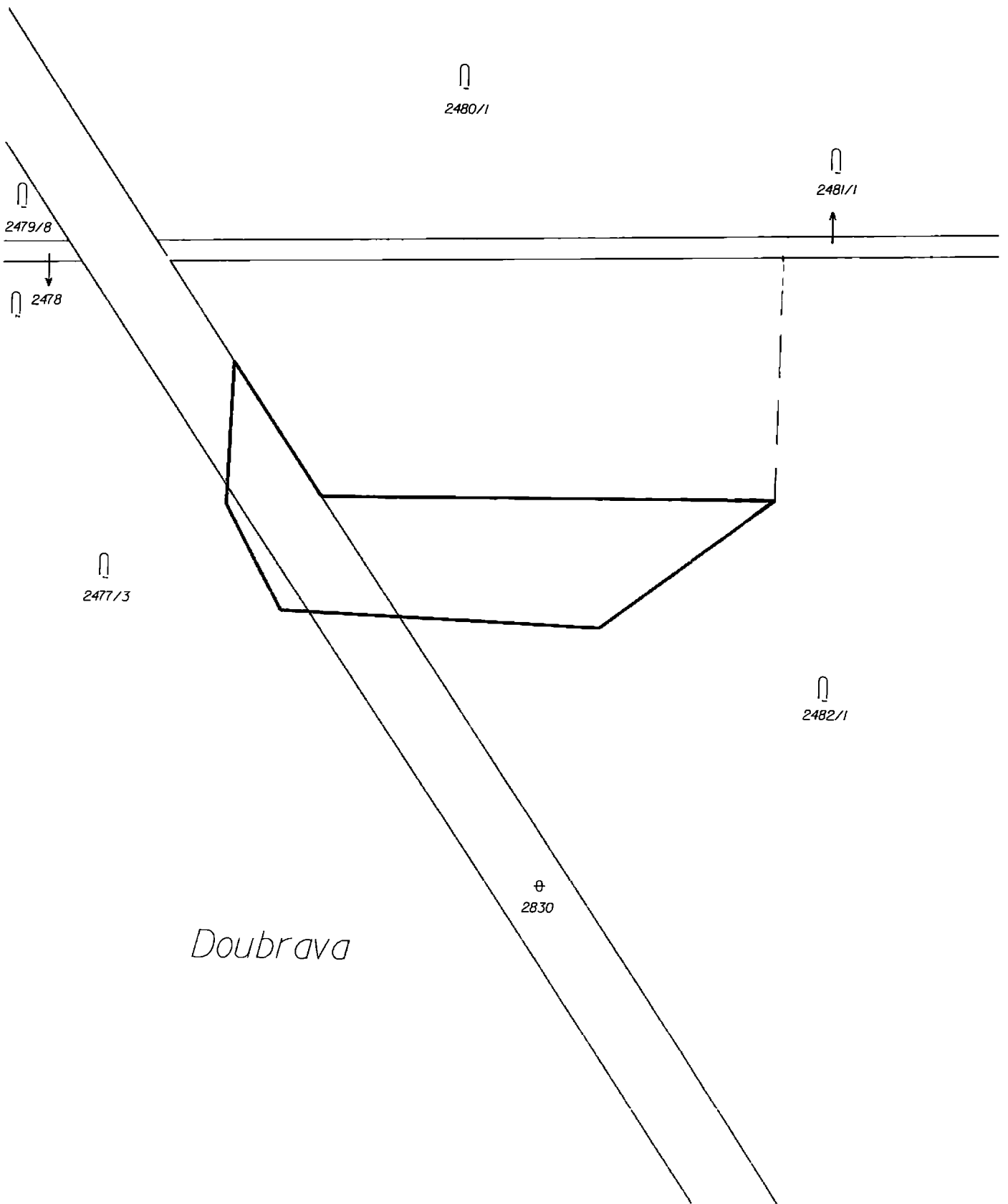
Rozšíření plochy pro vrt Mu13

Potvrdil:

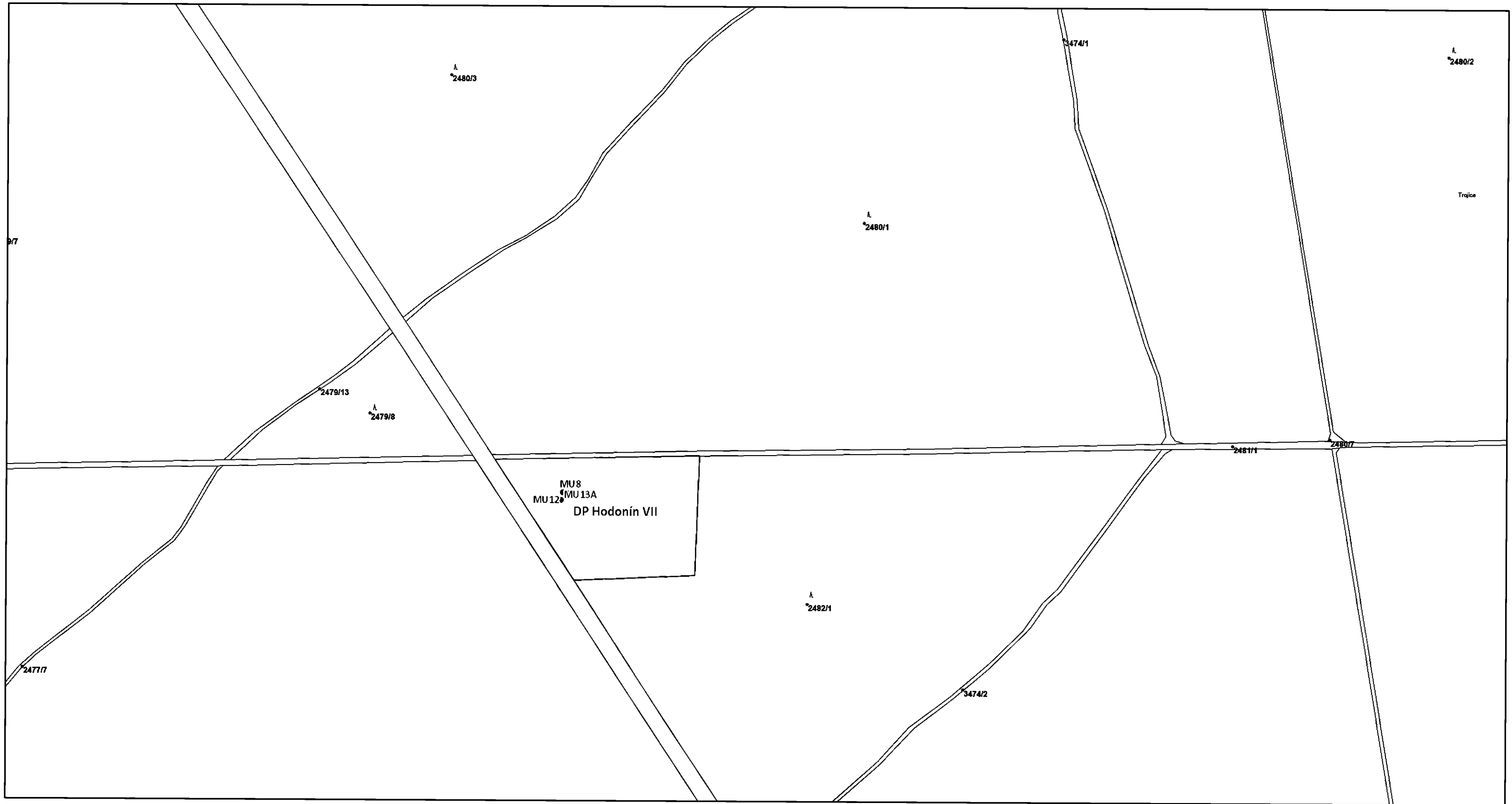
Dne: 17.8.2012

Vyhotovil: Ing. XXXXXXXXXX







DP Hodonín VII



17.12.2018

- Dobývací prostory na povrchu
- Průzkumná území





Toto rozhodnutí nabylo
právní moci dne 09.03.2012
Je vykonatelné dne 09.03.2012
Obvodní báňský úřad pro území krajů
Jihomoravského a Zlínského
dne 15.03.2012

OBVODNÍ BÁŇSKÝ ÚŘAD PRO ÚZEMÍ KRAJŮ JIHMORAVSKÉHO A ZLÍNSKÉHO

č.j. SBS/01927/2012/OBÚ-01/3

dne 21.02.2012

ROZHODNUTÍ

Obvodní báňský úřad pro území krajů Jihomoravského a Zlínského (dále také „OBÚ“) jako věcně a místně příslušný orgán státní báňské správy dle ustanovení § 38 odst. 1 zákona č. 61/1988 Sb., o hornické činnosti, výbušninách a o státní báňské správě, ve znění pozdějších předpisů (dále jen „zákon č. 61/1988 Sb.“), podle ust. § 41 odst. 2 písm. b) zákona č. 61/1988 Sb., a podle ustanovení § 17 odst. 4 zákona č. 61/1988 Sb., k žádosti organizace

MND a.s.

Hodonín, Úprkova 807/6, PSČ 695 01

IČ: 28483006

(dále také „organizace“)

ze dne 11.01.2012 (evidováno na OBÚ pod č.j. SBS/01927/2012/OBÚ-01 dne 24.01.2012), po doplnění o přípis organizace ze dne 30.01.2012 (č.j. OBÚ SBS/03730/2012/OBÚ-01), po provedeném ústním jednání (protokol ze dne 10.02.2012, č.j. OBÚ SBS/05068/2012/OBÚ-01) o povolení hornické činnosti – otvírky, přípravy (realizace vrtu Mutěnice 13) a dobývání ložiska ropy a hořlavého zemního plynu v dobývacím prostoru Hodonín VII (ev. č. 4 0135), kdy dalšími účastníky řízení ve smyslu ust. § 27 odst. 1 zák. č. 500/2004 Sb., správní řád, ve znění pozdějších předpisů (dále jen „správní řád“), byli Lesy České republiky, s.p., Lesní správa Strážnice, se sídlem ve Strážnici, Zámek 673, 696 62 Strážnice, IČ: 42196451; Město Hodonín, Masarykovo nám. 1, 695 35 Hodonín, IČ: 00284891,

A) podle ustanovení § 10 odst. 1 zákona č. 61/1988 Sb.,

POVOLUJE

hornickou činnost – otvírku a přípravu ložiska ropy a hořlavého zemního plynu v dobývacím prostoru Hodonín VII (ev. č. 4 0135) - realizace vrtu Mutěnice 13, na pozemku p.č. 2482/1 v k.ú. Hodonín

B) podle ustanovení § 10 odst. 1 zákona č. 61/1988 Sb.,

POVOLUJE

hornickou činnost - dobývání ložiska ropy a hořlavého zemního plynu v dobývacím prostoru Hodonín VII (ev. č. 4 0135), na pozemku p.č. 2482/1 v k.ú. Hodonín

příčemž část A) a B) se povoluje za těchto:

P O D M Í N E K :

1. Hornická činnost – otvírka a příprava ložiska ropy a hořlavého zemního plynu v dobývacím prostoru Hodonín (ev. č. 4 0135) - realizace vrtu Mutěnice 13 a dobývání ložiska ropy a hořlavého zemního plynu v dobývacím prostoru Hodonín VII (ev. č. 4 0135) a související činnost se povoluje v rozsahu uvedeném v dokumentaci „Plán těžby (dobývání) ložiska ropy a hořlavého zemního plynu Mutěnice 8 a realizace těžebního průzkumu vrtem Mutěnice 13 v DP Hodonín VII, včetně žádosti o schválení tvorby rezerv na sanace a rekultivace“ ze dne 12.02.2012 (č.j. OBÚ SBS/01927/2012/OBÚ-01), a která může být prováděna pouze oprávněnou organizací.
2. Hornická činnost - otvírka a příprava ložiska ropy a hořlavého zemního plynu v dobývacím prostoru Hodonín (ev. č. 4 0135) - realizace vrtu Mutěnice 13 a dobývání ložiska ropy a hořlavého zemního plynu v dobývacím prostoru Hodonín VII (ev. č. 4 0135) bude zajišťována sondami Mutěnice 8, 12, 13, na pozemku p.č. 2482/1 v k.ú. Hodonín.
3. Další otvírka ložiska bude provedena realizací vrtu s označením Mutěnice 13, přičemž vrt (sonda) Mutěnice 13 bude realizován tak, aby se celá jeho trajektorie nacházela v dobývacím prostoru Hodonín VII (ev. č. 4 0135).
4. Pro vlastní realizaci vrtu Mutěnice 13 bude vypracována projektová dokumentace, která bude zohledňovat požadavky dané ustanovením § 23 odst. 4 a přílohy č. 1 vyhl. ČBÚ č. 239/1998 Sb., o bezpečnosti a ochraně zdraví při práci a bezpečnosti provozu při těžbě a úpravě ropy a zemního plynu a při vrtných a geofyzikálních pracích a o změně některých předpisů k zajištění bezpečnosti a ochrany zdraví při práci a bezpečnosti provozu při hornické činnosti a činnosti prováděné hornickým způsobem, ve znění pozdějších předpisů.
5. Vrt (sonda) Mutěnice 13 bude realizován pro účely těžební otvírky a následného dobývání ložiska ropy a hořlavého zemního plynu v dobývacím prostoru Hodonín VII (ev. č. 4 0135) a bude vystrojen dle bodu č. 1.4. „Předpokládaný počet vrtů a sond, jejich umístění, hloubka a účel, technická charakteristika (konstrukce a izolace vrtů a sond; izolace jednotlivých obzorů, dovolené úchyly vrtů a sond, zajištění jejich ústí, popřípadě opatření na ochranu jiného výhradního ložiska v dobývacím prostoru)“ předmětné projektové dokumentace „Plán těžby (dobývání) ložiska ropy a hořlavého zemního plynu Mutěnice 8 a realizace těžebního průzkumu vrtem Mutěnice 13 v DP Hodonín VII, včetně žádosti o schválení tvorby rezerv na sanace a rekultivace“ ze dne 12.02.2012 (č.j. OBÚ SBS/01927/2012/OBÚ-01).
6. Musí být zajišťovány a plněny požadavky z rozhodnutí Okresního úřadu Hodonín, referátu životního prostředí č.j. ŽP/02/54/8431/221 ze dne 30.01.2002 změněné rozhodnutím Městského úřadu Hodonín, odboru životního prostředí č.j. MUHOCJ 79734/2011/OŽP ze dne 11.08.2011 (č.j. OBÚ SBS/01927/2012/OBÚ-01), kterým bylo povoleno dočasné odnětí dotčených pozemků určených k plnění funkcí lesa.
7. Musí být zajišťovány a plněny požadavky z vyjádření Městského úřadu Hodonín, odboru životního prostředí zn. ŽP/03/vyj.-8A20 ze dne 12.05.2003, spis.zn. ŽP/2010/12398-vyj ze dne 04.06.2010 a č.j. MUHOCJ 54565/2011 ze dne 27.05.2011 (č.j. OBÚ SBS/01927/2012/OBÚ-01).

8. Musí být zajišťovány a plněny požadavky z Vyjádření Lesů České republiky, sp. zn. Ing.Pi79/02 ze dne 16.10.2002 (č.j. OBÚ SBS/01927/2012/OBÚ-01).
9. Sanace a rekultivace pozemku v k.ú. Hodonín dotčeného předmětnou povolovanou hornickou činností bude realizována dle bodu č. 1.14 „Plán sanace i rekultivace území dotčeného těžbou plán sanace a rekultivace“ předmětné projektové dokumentace „Plán těžby (dobývání) ložiska ropy a hořlavého zemního plynu Mutěnice 8 a realizace těžebního průzkumu vrtem Mutěnice 13 v DP Hodonín VII, včetně žádosti o schválení tvorby rezerv na sanace a rekultivace“ ze dne 12.02.2012 (č.j. OBÚ SBS/01927/2012/OBÚ-01)
10. Pro jiné druhy hornické činnosti (zajištění, likvidace, zvláštní zásahy do zemské kůry) bude legalizace zajišťována v samostatném povolovacím řízení.
11. Všechny skutečnosti a zjištění, které by mohly mít vliv na toto rozhodnutí, musí být bezodkladně oznámeny na příslušný obvodní báňský úřad.
12. S tímto rozhodnutím musí být prokazatelně seznámen určený závodní a všichni ostatní pracovníci, kterých se to týká.

C) podle ustanovení § 37a odst. 2 zákona č. 44/1988 Sb., o ochraně a využití nerostného bohatství (horní zákon), ve znění pozdějších předpisů (dále jen „horní zákon“),

SCHVALUJE

vytváření finančních rezerv na sanace a rekultivace

pozemků dotčených těžbou v dobývacím prostoru Hodonín VII (ev. č. 4 0135), dle předložené projektové dokumentace „Plán těžby (dobývání) ložiska ropy a hořlavého zemního plynu Mutěnice 8 a realizace těžebního průzkumu vrtem Mutěnice 13 v DP Hodonín VII, včetně žádosti o schválení tvorby rezerv na sanace a rekultivace“ ze dne 12.02.2012 (č.j. OBÚ SBS/01927/2012/OBÚ-01), za těchto

PODMÍNEK:

- 1) Organizace zajistí vytváření finančních rezerv na sanace a rekultivace ve smyslu ustanovení § 31 odst. 6 horního zákona, dle výše uvedeného plánu těžby takto:
 - a) Rezerva bude tvořena v letech 2012 až 2024 včetně, ve výši ██████-- Kč ročně, v roce 2025 ve výši ██████,-- Kč ročně. Rezerva tedy bude vytvořena do celkové výše ██████- Kč.
 - b) Po vytvoření konečné schválené částky bude ze strany organizace zhodnocen plán sanace a rekultivace ve vztahu k celkové vytvořené částce, tj. ██████,-- Kč.
 - c) Finanční rezerva na sanace a rekultivace bude vytvořena výhradně k účelu pro sanaci a rekultivaci pozemků dotčených těžbou v dobývacím prostoru Hodonín VII (ev. č. 4 0135).
 - d) Způsob tvorby rezerv za zdaňovací období a jejich výše musí být prokazatelná v souladu s ustanovením § 3 a § 10a zákona č. 593/1992 Sb., o rezervách pro zjištění základu daně z příjmů, ve znění pozdějších předpisů, tj. rezerva bude ukládána na zvláštní vázaný účet v bance.

- 2) Organizace podá písemně na OBÚ, každoročně vždy k 31.1. následného roku, zprávu o inventarizaci výše zákonných rezerv vytvořených na sanaci a rekultivace a na vypořádání důlních škod.

Odůvodnění:

Organizace MND a.s., se sídlem Hodonín, Úprkova 807/6, PSČ 695 01; IČ: 28483006 podala na OBÚ dne 17.01.2012 žádost ze dne 11.01.2012 o povolení hornické činnosti – otvírky, přípravy (realizace vrtu Mutěnice 13) a dobývání ložiska ropy a hořlavého zemního plynu v dobývacím prostoru Hodonín VII (ev. č. 4 0135). Tato žádost byla OBÚ zaevidována pod č.j SBS/01927/2012/OBÚ-01.

Přípisem OBÚ, č.j. SBS/01927/2012/OBÚ-01/2 ze dne 24.01.2012, byl nařízen termín ústního jednání na den 10.02.2012.

O výsledku ústního jednání a místního šetření byl sepsán protokol (č.j. OBÚ SBS/05068/2012/OBÚ-01), ve kterém je dokladováno projednání předmětné žádosti.

V rámci řízení o povolení hornické činnosti byla vydána a doložena tato rozhodnutí, stanoviska, souhlasy, vyjádření, smlouvy a plné moci:

- ▲ Rozhodnutí Okresního úřadu Hodonín, referátu životního prostředí č.j. ŽP/02/54/8431/221 ze dne 30.01.2002 změněné rozhodnutím Městského úřadu Hodonín, odboru životního prostředí č.j. MUHOCJ 79734/2011/OŽP ze dne 11.08.2011 (č.j. OBÚ SBS/01927/2012/OBÚ-01), kterým bylo povoleno dočasné odnětí dotčených pozemků určených k plnění funkcí lesa - tato jsou zohledněna v podmínce č. A6 tohoto rozhodnutí.
- ▲ Sdělení a souhlas Města Hodonín zn. CDMT/ORM/03 ze dne 06.05.2003 a č.j. MUHOCJ 56056/2011 ze dne 31.05.2011 (č.j. OBÚ SBS/01927/2012/OBÚ-01) – tato jsou souhlasná bez podmínek.
- ▲ Vyjádření Městského úřadu Hodonín, odboru životního prostředí zn. ŽP/03/vyj.-8A20 ze dne 12.05.2003, spis.zn. ŽP/2010/12398-vyj ze dne 04.06.2010 a č.j. MUHOCJ 54565/2011 ze dne 27.05.2011 (č.j. OBÚ SBS/01927/2012/OBÚ-01) - tato jsou zohledněna v podmínce č. A7 tohoto rozhodnutí.
- ▲ Vyjádření a sdělení Krajské hygienické stanice Jihomoravského kraje se sídlem v Brně, územního pracoviště Hodonín č.j. HO/1490/2003/HPPL ze dne 06.05.2003, č.dokumentu HO/22132/2010/HP ze dne 13.05.2010 a č.j. KHSJM 20993/2011/HO/HP ze dne 18.05.2011 (č.j. OBÚ SBS/01927/2012/OBÚ-01) – v těchto je uvedeno, že Krajské hygienické stanice Jihomoravského kraje se sídlem v Brně, územního pracoviště Hodonín stanovisko nevydává, resp. souhlasí.
- ▲ Vyjádření Krajského úřadu Jihomoravského kraje, odboru životního prostředí č.j. JMK 68497/2010 ze dne 24.05.2010, č.j. JMK 15914/2011 ze dne 04.02.2011 a č.j. JMK 80552/2011 ze dne 15.06.2011 (č.j. OBÚ SBS/01927/2012/OBÚ-01) – tato jsou souhlasná bez podmínek.
- ▲ Vyjádření Lesů České republiky, sp. zn. Ing.Pi79/02 ze dne 16.10.2002 (č.j. OBÚ SBS/01927/2012/OBÚ-01) – toto je zohledněno v podmínce č. A8 tohoto rozhodnutí.
- ▲ Vyjádření a závazné stanovisko Ministerstva životního prostředí České republiky, odboru výkonu státní správy VII č.j. 1311/560/10 41658/ENV/10 ze dne 08.06.2010 a č.j. 1608/560/11 61511/ENV/11 ze dne 19.09.2011 (č.j. OBÚ SBS/01927/2012/OBÚ-01) – tato jsou souhlasná bez podmínek.

V předmětném řízení nebyla řešena problematika vytváření finančních rezerv na důlní škody, vzhledem ke skutečnosti, že toto bylo OBÚ v Brně schváleno v předchozí době rozhodnutím č.j. 03054/2008/01/002 ze dne 17.06.2008.

V řízení nebyly zjištěny žádné skutečnosti, pro které by nebylo možno předmětnou hornickou činnost povolit.


Při dodržení platných horních a souvisejících předpisů, projektové dokumentace pro danou hornickou činnost a podmínek tohoto rozhodnutí, jsou vytvořeny nezbytné předpoklady k zajištění bezpečnosti provozu, dodržování horních a souvisejících předpisů a ostatních právem chráněných zájmů. Proto bylo rozhodnuto tak, jak je výše uvedeno.

Zákonem stanovený správní poplatek v celkové výši █████,-- Kč, (dle zák. č. 634/2004 Sb. o správních poplatcích, ve znění pozdějších předpisů), byl uhrazen spolu se žádostí, a to kolkovými známkami v celkové uvedené hodnotě t. j. █████,-- Kč přiloženými k předmětné žádosti a následně vylepenými na originál tohoto rozhodnutí.

Organizaci se v příloze vrací jedno vyhotovení projektové dokumentace (přiložené k předmětné žádosti organizace) s názvem „Plán těžby (dobývání) ložiska ropy a hořlavého zemního plynu Mutěnice 8 a realizace těžebního průzkumu vrtem Mutěnice 13 v DP Hodonín VII, včetně žádosti o schválení tvorby rezerv na sanaci a rekultivaci“ ze dne 12.02.2012 (č.j. OBÚ SBS/01927/2012/OBÚ-01), opatřené povolovací doložkou OBÚ.

Poučení o opravném prostředku:

Proti tomuto rozhodnutí může účastník řízení podle § 81 a následných správního řádu podat odvolání ve lhůtě 15 dnů ode dne jeho oznámení, podáním u správního orgánu, který je vydal. Odvolání musí mít náležitosti uvedené v § 37 odst. 2 a § 82 odst. 2 správního řádu.



Příloha:

Plán těžby (dobývání) ložiska ropy a hořlavého zemního plynu Mutěnice 8 a realizace těžebního průzkumu vrtem Mutěnice 13 v DP Hodonín VII, včetně žádosti o schválení tvorby rezerv na sanaci a rekultivaci ze dne 12.02.2012 (č.j. OBÚ SBS/01927/2012/OBÚ-01), opatřený povolovací doložkou OBÚ.

Rozdělovník:

A) Účastníci řízení:

1. MND a.s., Úprkova 807/6, 695 01 Hodonín, IČ: 28483006;
2. Lesy České republiky, s.p., Lesní správa Strážnice, se sídlem ve Strážnici, Zámek 673, 696 62 Strážnice, IČ: 42196451;
3. Město Hodonín, Masarykovo nám. 1, 695 35 Hodonín, IČ: 00284891.

B) Dotčené orgány státní správy (po nabytí právní moci):

1. Ministerstvo životního prostředí ČR – odbor výkonu státní správy VII., Mezírka 1, 602 00 Brno;
2. Krajský úřad Jihomoravského kraje, Odbor životního prostředí, Žerotínovo nám.3/5, 601 82 Brno;
3. Městský úřad Hodonín, odbor životního prostředí, Národní třída 25/373, 695 01 Hodonín;
4. Krajská hygienická stanice Jihomoravského kraje, Územní pracoviště Hodonín, Plucárna 1a, 695 26 Hodoníně.



Toto rozhodnutí nabylo
právní moci dne... 16.2.2018
je vykonatelné dne... 16.2.2018
Obvodní báňský úřad pro území krajů
Jihomoravského a Zlínského
dne... 1.3.2018



OBVODNÍ BÁŇSKÝ ÚŘAD PRO ÚZEMÍ KRAJŮ JIHMORAVSKÉHO A ZLÍNSKÉHO

č.j. SBS 01465/2018/OBÚ-01/1

poř. č. 1959

vydává pro

MND a.s.

Hodonín, Úprkova 807/6, PSČ 695 01

IČ: 284 83 006

podle § 5 odst. 2 zák. č. 61/1988 Sb., o hornické činnosti výbušninách a o státní báňské správě, v platném znění (dále jen zákona č. 61/1988 Sb.), na základě splnění podmínek stanovených obecně závaznými právními předpisy pro výkon požadovaného předmětu činnosti, ve znění pozdějších předpisů,

OPRÁVNĚNÍ

k hornické činnosti a projektování objektů a zařízení pro hornickou činnost a k projektování, provádění a vyhodnocování geologických prací

v rozsahu podle § 2 zákona č. 61/1988 Sb., písm.:

- a) vyhledávání a průzkum ložisek vyhrazených nerostů,
- b) otvírka, příprava a dobývání výhradních ložisek,
- c) zřizování, zajišťování a likvidace důlních děl a lomů,
- d) úprava a zušlechťování nerostů prováděné v souvislosti s jejich dobýváním,
- e) zřizování a provozování odvalů, výsypek a odkališť při činnostech uvedených v písmenech a) až d),
- f) zvláštní zásahy do zemské kůry,
- g) zajišťování a likvidace starých důlních děl,
- h) báňská záchranná služba,
- i) důlně měřická činnost,

k činnosti prováděné hornickým způsobem

a projektování objektů a zařízení pro činnost prováděnou hornickým způsobem

v rozsahu podle § 3 zákona č. 61/1988 Sb., písm.:

- f) vrtání vrtů s délkou nad 30 m pro jiné účely než k činností uvedeným v § 2 a 3.

Odborné vedení organizace: je uvedeno v příloze, která je nedílnou součástí tohoto oprávnění.

Oprávnění, poř. č. 1959, vydané pod č.j. SBS 01465/2018/OBÚ-01/1 dne 29.1.2018, nahrazuje dříve vydané oprávnění Obvodním báňským úřadem pro území krajů Jihomoravského a Zlínského, ev.č. 1940, vydané pod č.j. SBS 23402/2017/OBU-01/1 dne 18.7.2017 z důvodu změn.

Odůvodnění:

Na základě žádosti organizace MND a.s., doručené dne 12.1.2018, evidované pod č.j. SBS 01465/2018. Předmětem žádosti je změna oprávnění k hornické činnosti a činnosti prováděné hornickým způsobem. Organizace vyhověla všem požadavkům uvedeným v § 1 vyhl. č. 15/1995 Sb., o oprávnění k hornické činnosti a činnosti prováděné hornickým způsobem, jakož i k projektování objektů a zařízení, která jsou součástí této činnosti.

Poučení o odvolání:

Proti tomuto rozhodnutí se lze odvolat podle § 81 a násl. zákona č. 500/2004 Sb., správní řád, k Českému báňskému úřadu v Praze prostřednictvím Obvodního báňského úřadu pro území krajů Jihomoravského a Zlínského do 15-ti dnů

V Brně dne 29.1.2018

č.j. SBS 01465/2018/OBÚ-

MND a.s.

Hodonín, Úprkova 807/6, PSČ 695 01
IČ: 284 83 006

Odborné vedení organizace:

I [REDACTED]

[REDACTED]

[REDACTED]

závodní § 2 a),b),c),d),e),f),g), § 3e),f),h) vydané Obvodním báňským úřadem v Brně pod ev. č. 0403
báňský projektant § 2 b),c),d),e),f),g), § 3e),f),h) vydané Obvodním báňským úřadem v Brně pod ev.
č. 0471

[REDACTED]

[REDACTED]

osvědčení:

závodní § 2 a),b),c),d),f), § 3 f) vydané Obvodním báňským úřadem v Brně pod ev. č. 0020
báňský projektant § 2 a),b),c),d),e),f),g), § 3f) vydané Obvodním báňským úřadem v Brně pod ev. č.
0631

[REDACTED]

[REDACTED]

[REDACTED]

závodní § 2 a),b),c),d),f),g), § 3 f),g),h) vydané Obvodním báňským úřadem v Brně pod ev. č. 0032
báňský projektant § 2 b),c),d),e),f),g), § 3f) vydané Obvodním báňským úřadem v Brně pod ev. č.
0033

[REDACTED]

[REDACTED]

osvědčení:

závodní § 2 a),b),c),d),e),f), § 3 f) vydané Obvodním báňským úřadem v Brně pod ev. č. 0030
báňský projektant § 2 a),b),c),d),f),g), § 3a),f),h) vydané Obvodním báňským úřadem v Brně pod ev.
č. 0595

Osvědčení k projektování, provádění a vyhodnocování geologických prací v oboru ložisková geologie,
vydané Ministerstvem životního prostředí České republiky dne 2.10.2003, č.j. 72/660/13442/03,
poř.č.1753/2003

[REDACTED]

[REDACTED]

osvědčení:

závodní § 2 a),b),c),d),e),f),g) § 3 f) vydané Obvodním báňským úřadem v Brně pod ev. č. 0357
báňský projektant § 2b),c),d),f) vydané Obvodním báňským úřadem v Brně pod ev. č. 0039

In [REDACTED]

[REDACTED]

osvědčení:

závodní § 2 a),b),c),d),e),f),g), § 3 f) vydané Obvodním báňským úřadem v Brně pod ev. č. 0780
báňský projektant § 2b),d),f), § 3 f) vydané Obvodním báňským úřadem v Brně pod ev. č. 0022

In [REDACTED]

[REDACTED]
osvědčení:

Závodní § 2 a),b),c),d),e),f),g), § 3 f), vydané Obvodním báňským úřadem v Brně pod ev. č. 0666
Báňský projektant § 2a),b),c),d),e),f),g), § 3f) vydané Obvodním báňským úřadem v Brně pod ev. č. 0667

ředitel HBZS - protokol Českého báňského úřadu v Praze čj. SBS/27946/2013/ČBÚ-21 ze dne 4.11.2013

[REDACTED]
osvědčení:

Závodní § 2 a),b),c),d),e),f), g) § 3 f) vydané Obvodním báňským úřadem v Brně pod ev. č. 0701
Báňský projektant § 2,a),b), c),d),e),f),g), § 3f) vydané Obvodním báňským úřadem v Brně pod ev. č. 0700

[REDACTED]
osvědčení:

Závodní § 2 a),b),c),d),e),f),g), § 3 f),g),h) vydané Obvodním báňským úřadem v Brně pod ev. č. 0186
Báňský projektant § 2 a),b),c),d),e),f),g), § 3f) vydané Obvodním báňským úřadem v Brně pod ev. č. 0618

[REDACTED]
osvědčení:

Závodní § 2 a),b),c),d),e),f),g), § 3 f) vydané Obvodním báňským úřadem v Brně pod ev. č. 0662
Báňský projektant § 2 a),b),c),d),e),f),g), § 3f) vydané Obvodním báňským úřadem v Brně pod ev. č. 0663

[REDACTED]
Závodní § 2 a),b),c),d),e),f), g), § 3 f), g),h), vydané Obvodním báňským úřadem v Brně pod ev. č. 0411

Báňský projektant § 2,a),b),c),d),f),g), § 3f) vydané Obvodním báňským úřadem v Brně pod ev. č. 0035

[REDACTED]
osvědčení:

Závodní § 2 a),b),c),d),e),f), § 3 f) vydané Obvodním báňským úřadem v Brně pod ev. č. 0539
Báňský projektant § 2 b),c),d),f),g), § 3f) vydané Obvodním báňským úřadem v Brně pod ev. č. 0212

[REDACTED]
osvědčení:

Hlavní důlní měřič ev. č. 0174 č.j. 4773/94, vydané Českým báňským úřadem v Praze

[REDACTED]
osvědčení:

Projektant instalací elektrických zařízení pro hornickou činnost § 2 a),b),c),d),e),f),g), § 3 f), vydané Obvodním báňským úřadem v Brně pod ev. č. 0311, pro napětí E0, skupiny C4, C7, C8, dle přílohy č.1 vyhl. č.75/2002 Sb.

[REDAKCE]
[REDAKCE]
osvědčení:

Projektant strojního vybavení § 2 a),b),c),d),e),f), § 3f) vydané Obvodním báňským úřadem v Brně pod ev. č. 0036

[REDAKCE]
[REDAKCE]
osvědčení:

Projektant strojního vybavení § 2 a),b),c),d),f), § 3f) vydané Obvodním báňským úřadem v Brně pod ev. č. 0029

[REDAKCE]
[REDAKCE]
Osvědčení k projektování, provádění a vyhodnocování geologických prací v oboru ložisková geologie, vydané Ministerstvem životního prostředí České republiky ze dne 2.10.2003, č.j. 65/660/13436/2003, poř.č.1755/2003

[REDAKCE]
[REDAKCE]
Osvědčení k projektování, provádění a vyhodnocování geologických prací v oboru ložisková geologie, vydané Ministerstvem životního prostředí České republiky ze dne 2.10.2003, č.j. 3808/630/232882/00, poř.č.1243/2001

[REDAKCE]
[REDAKCE]
Osvědčení k projektování, provádění a vyhodnocování geologických prací v oboru ložisková geologie, vydané Ministerstvem životního prostředí České republiky ze dne 2.10.2003, č.j. 1037/660/2836/ENV/08, poř. č. 2086/2009

M [REDAKCE]
[REDAKCE]

Osvědčení k projektování, provádění a vyhodnocování geologických prací v oboru ložisková geologie, vydané Ministerstvem životního prostředí České republiky ze dne 14.1.2016, č.j. 1832/660/79175/ENV/15, poř. č. 2295/2016

I [REDAKCE]
[REDAKCE]

osvědčení:

Závodní § 2 a),b),c),d),e),f), § 3 f) vydané Obvodním báňským úřadem pro území krajů Jihomoravského a Zlínského pod ev. č. 0851.

Báňský projektant § 2 a),b),c),d),e),f), § 3 f) vydané Obvodním báňským úřadem pro území krajů Jihomoravského a Zlínského pod ev. č. 0852.

V Brně dne 29.1.2018 [REDAKCE]

Soupis pozemků, výměr a výpočet vyrovnání
s právem hospodařit pro Lesy České republiky, s.p. propachtovaných společnosti MND a.s.

Období	Pozemek p. č.	Výměra propacht. pozemků v m ²	Výměra plochy / vyrovnání		
			základní plocha v m ²	cena za m ² bez DPH	celkem vyrovnání
1. 12. - 31. 12. 2012	č. 2477/3	76	76		
	č. 2482/1	1 398	1 398		
Celkem:		1 474	1 474		

Období	Pozemek p. č.	Výměra propacht. pozemků v m ²	Výměra plochy / vyrovnání		
			základní plocha v m ²	cena za m ² bez DPH	celkem vyrovnání
1. 1. - 31. 12. 2013	č. 2477/3	76	76		
	č. 2482/1	1 398	1 398		
Celkem:		1 474	1 474		3

Období	Pozemek p. č.	Výměra propacht. pozemků v m ²	Výměra plochy / vyrovnání		
			základní plocha v m ²	cena za m ² bez DPH	celkem vyrovnání
1. 1. - 31. 12. 2014	č. 2477/3	76	76		
	č. 2482/1	1 398	1 398		
Celkem:		1 474	1 474		3

Období	Pozemek p. č.	Výměra propacht. pozemků v m ²	Výměra plochy / vyrovnání		
			základní plocha v m ²	cena za m ² bez DPH	celkem vyrovnání
1. 1. - 31. 12. 2015	č. 2477/3	76	76		
	č. 2482/1	1 398	1 398		
Celkem:		1 474	1 474		

Období	Pozemek p. č.	Výměra propacht. pozemků v m ²	Výměra plochy / vyrovnání		
			základní plocha v m ²	cena za m ² bez DPH	celkem vyrovnání
1. 1. - 31. 12. 2016	č. 2477/3	76	76		
	č. 2482/1	1 398	1 398		
Celkem:		1 474	1 474		

Období	Pozemek p. č.	Výměra propacht. pozemků v m ²	Výměra plochy / vyrovnání		
			základní plocha v m ²	cena za m ² bez DPH	celkem vyrovnání
1. 1. - 31. 12. 2017	č. 2477/3	76	76		
	č. 2482/1	1 398	1 398		
Celkem:		1 474	1 474		

Období	Pozemek p. č.	Výměra propacht. pozemků v m ²	Výměra plochy / vyrovnání		
			základní plocha v m ²	cena za m ² bez DPH	celkem vyrovnání
1. 1. - 31. 12. 2018	č. 2477/3	76	76		
	č. 2482/1	1 398	1 398		
Celkem:		1 474	1 474		

Období	Pozemek p. č.	Výměra propacht. pozemků v m ²	Výměra plochy / vyrovnání		
			základní plocha v m ²	cena za m ² bez DPH	celkem vyrovnání
1. 1. - 30. 06. 2019	č. 2477/3	76	76		
	č. 2482/1	1 398	1 398		
Celkem:		1 474	1 474		

Výpočet vyrovnání za období od 1. 12. 2012 do 30. 6. 2019

Období	Výměra v m ²	Roční pacht Kč bez DPH	Počet dní		Alikvótní část vyrovnání
1. 12. - 31. 12. 2012	1 474	14 843	31		
1. 1. - 31. 12. 2013	1 474	30 954	365		
1. 1. - 31. 12. 2014	1 474	31 971	365		
1. 1. - 31. 12. 2015	1 474	36 850	365		
1. 1. - 31. 12. 2016	1 474	36 968	366		
1. 1. - 31. 12. 2017	1 474	37 233	365		
1. 1. - 31. 12. 2018	1 474	38 177	365		
1. 1. - 30. 06. 2019	1 474	38 973	181		
Celkem:	-	-	-		



Plná moc

Společnost **MND a.s.**, se sídlem Hodonín, Úprkova 807/6, PSČ 695 01, Česká republika, IČ: 28483006, zapsaná v obchodním rejstříku u Krajského soudu v Brně, sp. zn. B 6209 (dále jen „Zmocnitel“ či „Společnost“), zastoupená níže uvedenými členy představenstva,

zplnomocňuje tímto zaměstnance Společnosti:

(dále jen „Zmocněnec“),

adresa pro doručování: MND a.s., Hodonín, Úprkova 807/6, PSČ 695 01, Česká republika,

takto:

I.

Zmocněnec je v rámci výkonu je v rámci výkonu práce pro Zmocnitele na pozici „Generální ředitel“ Společnosti oprávněn samostatně jednat jménem Zmocnitele a zastupovat Zmocnitele vůči všem institucím, orgánům organizací, fyzickým osobám či jiným třetím osobám, zejména pak vůči orgánům státní správy a samosprávy, soudním a rozhodčím orgánům, vůči orgánům činným v trestním řízení, dále vůči bankám či jiným finančním institucím, apod.

Zmocněnec je rovněž oprávněn samostatně jednat jménem Zmocnitele v jakékoli záležitosti i v případech, že je pro takové jednání zákonem vyžadována zvláštní plná moc (zejména, nikoli však pouze, podle § 84 notářského řádu, apod., případně podle jakýchkoli ustanovení zákona č. 89/2012 Sb., občanského zákoníku či zákona č. 90/2012 Sb., o obchodních korporacích).

Zmocněnec je samostatně oprávněn zejména:

- a) podepisovat prohlášení, smlouvy, dohody, či jakékoli jiné dokumenty jménem Zmocnitele, za podmínky, že hodnota plnění, které je předmětem těchto dokumentů, nepřesahuje _____ (bez DPH) resp. ekvivalentu v jiné měně;
- b) zřizovat, rušit bankovní účty společnosti a podepisovat bankovní dokumenty vztahující se k těmto právním jednáním;

Power of Attorney

Company **MND a.s.**, with its registered office in Hodonín, Úprkova 807/6, Postal Code 695 01, the Czech Republic, Identification No.: 28483006, registered in the Commercial Register kept with the Regional Court in Brno, Reg. No. B 6209, (hereinafter referred to as “Principal” or “Company”), represented by the below mentioned members of the Board of Directors,

hereby authorizes the employee of the Company:

(hereinafter the “Attorney”),

Delivery address: MND a.s., Hodonín, Úprkova 807/6, Postal Code 695 01, the Czech Republic,

as follows:

I.

The Attorney acting as an employee of the Principal in the position of Company’s **General Manager (CEO)**, entitled to individually act on behalf of the Principal and represent the Principal towards all institutions, authorities, organizations, individuals or other third parties, especially to state and local governmental bodies, to judicial and arbitral bodies, to law enforcement authority management, as well as to banks and other financial institutions, etc.

The Attorney is also entitled to individually act on behalf of the Company in all and any affairs even when a special power of attorney is required for these acts by the law (in particular, but without limitation, under Sect. 84 of the Notary Rules Act, etc., eventually under any provisions of the Act No. 89/2012 Coll., the Civil Code or Act No. 90/2012 Coll., on business corporations).

The Attorney is individually authorized, in particular, to:

- a) sign, on behalf of the Principal, declarations, contracts, agreements or other documents, provided that the value of the transaction which is the object of these documents does not exceed CZK _____ (excluding VAT), resp. equivalent in other currency;
- b) establish, discontinue or otherwise dispose of the Company’s bank accounts and sign bank documents relating to such acts;

- c) podepisovat jakékoli smluvní či jiné právní akty nebo činit i jiná jednání v rámci pracovněprávních vztahů;
- d) podávat návrhy a žádosti k soudům, správním orgánům či rozhodčím orgánům, přijímat doručované písemnosti;
- e) vzdávat se práv, nároků či plnění, je-li to v zájmu Zmocnitele;
- f) vykonávat práva a povinnosti, jež pro Zmocnitele vyplývají z držení akcií či jiných majetkových účastí.

- c) sign any contractual or other legal acts or take other actions as part of employment relationships;
- d) submit proposals and applications to the courts, administrative authorities or arbitration authorities and to accept registered documents;
- e) waiving rights, claims or performance when in the interest of the Principal;
- f) execute rights and obligations that arise to the Company from holding shares or other equity.

Zmocněnec není oprávněn uzavírat smlouvy, dohody, či jiné dokumenty v níže uvedených záležitostech, které jsou vyhrazeny představenstvu Společnosti, přesahuje-li jejich hodnota plnění [redacted] (bez DPH) resp. ekvivalentu v jiné měně:

The Attorney is not entitled to sign contracts, agreements or other documents in the following affairs, which are reserved to Company's Board of Directors, if the transaction value exceeds CZK [redacted] (excluding VAT), resp. equivalent in other currency:

- uzavírání a podepisování úvěrových smluv,
- uzavírání a podepisování smluv o sponzoringu, darování, grantu či jiné formě podpory,
- uzavírání a podepisování dohod o narovnání, vypořádání či obdobných,
- uzavírání a podepisování smluv o postoupení pohledávky či převodu práva,
- uzavírání a podepisování dohod o obchodním zastoupení či obdobné spolupráci,

- signing of credit / loan agreements,
- signing of agreements on sponsorship, donation, grant or similar form of support,
- signing of agreements on settlement, composition or similar,
- signing of agreements on assignment of receivable or transfer of right,
- signing of agreements on dealership or similar partnership,

(dále jen „Vyhrazené záležitosti“).

(hereinafter the “Reserved Affairs”)

II.

II.

Nad rámec samostatného zmocnění, jak je uvedeno výše v článku I., je Zmocněnec dále oprávněn, avšak pouze vždy společně s jedním z následujících zaměstnanců Společnosti:

In addition to individual authorization of the Attorney as stated in Clause I. above, the Attorney is further authorized, but only always together with one of the following employees of the Company:

[i] [redacted] Finanční ředitel; anebo

[i] [redacted] or [redacted]

[ii] [redacted] e: Ředitel Úseku interních služeb;

[ii] [redacted];

podepisovat prohlášení, smlouvy, dohody, či jiné dokumenty jménem Zmocnitele, za podmínky, že hodnota plnění, které je předmětem těchto dokumentů, nepřesahuje [redacted] Kč (bez DPH) resp. ekvivalentu v jiné měně.

to sign on behalf of the Principal a declarations, contracts, agreements or other documents, provided that the value of the transaction which is object of these documents does not exceed CZK [redacted] (excluding VAT), resp. equivalent in other currency.

Toto oprávnění se netýká jednání ve Vyhrazených záležitostech, jak jsou definovány výše.

This authorization does not relate to acting in the Reserved Affairs, as defined here above.

III.

Zmocněnec je oprávněn, ve výše uvedeném rozsahu nebo pouze k určitému jednání, udělit písemnou plnou moc jiné fyzické osobě, aby místo něho jednala za Zmocnitele, za podmínky, že hodnota případného plnění nepřesáhne ██████████ Kč (bez DPH) resp. ekvivalentu v jiné měně.

Pro vyloučení pochybností, není-li výslovně vyžadováno jednání společně s další osobou, je Zmocněnec v rámci tohoto zmocnění oprávněn jednat samostatně.


Toto zplnomocnění se řídí českým právem. V případě rozporů mezi českou a anglickou jazykovou verzí je rozhodující česká verze.

Toto zplnomocnění je uděleno na dobu určitou a zaniká [i] dnem 31. ledna 2020, nebo [ii] dnem skončení pracovního poměru Zmocněnce ke Společnosti, anebo [iii] změnou pracovního zařazení Zmocněnce u Společnosti; podle toho, co nastane dříve. Tímto zplnomocněním se rovněž nahrazují veškerá dřívější zplnomocnění udělená Společností Zmocněnci stejného či obdobného obsahu.


V Praze, dne 1. února 2019

za MND a.s.

/T



Toto zplnomocnění v plném rozsahu přijímám.
/ I accept this Power of Attorney in the full extent.



III.

The Attorney is also authorized, in the above range or only to a particular act, to issue a written power of attorney to another person to represent the Principal on his behalf, but on condition that the eventual value of such transaction does not exceed C ██████████ (excluding VAT), resp. equivalent in other currency.



To avoid any doubts, within this empowering the Attorney is authorized to act separately unless acting together with another person is required explicitly.

This authorization is governed by the Czech laws. In the event of any discrepancies between the Czech and English language versions hereof, the Czech version shall prevail.

This Power of Attorney is being granted for a time-limited period and expires [i] on 31st January, 2020, or [ii] on the day of termination of Attorney's employment with the Principal, or [iii] by the change of the Attorney's working position at the Principal; whatever occurs first. By this Power of Attorney all and any previous authorizations with the same or similar object granted by the Principal to the Attorney are replaced.

In Prague, dated 1st February, 2019

On behalf of MND a.s.



Ověření – Legalizace

Běžné číslo ověřovací knihy OII: 139 /2019

Ověřuji, že: 

datum nar. 

bytem: 

jehož totožnost byla prokázána platným úředním
průkazem, tuto listinu přede mnou vlastnoručně
podepsal.-----

V Praze, dne: 1. 2. 2019



Ověření – Legalizace

Běžné číslo ověřovací knihy OII: 162 /2019

Ověřuji, že: 

datum nar. 

bytem: 

jehož totožnost byla prokázána platným úředním
průkazem, tuto listinu přede mnou vlastnoručně
podepsal.-----

V Praze, dne: 1. 2. 2019

