

Smlouva o uzavření budoucí smlouvy o zřízení služebnosti inženýrské sítě

evid. č. MČ Praha 8: 2019/0126/OSM.DEP

Městská část Praha 8

se sídlem : Zenklova 1/35, 180 48 Praha 8 – Libeň,
IČ: 000 63 797,
DIČ: CZ00063797,
bankovní spojení: Česká spořitelna, a. s.,
Pobočka v Praze 8, Na Hrázi 1, 180 00 Praha 8 – Libeň,
číslo účtu: XXXXXXXXXX
zastoupená: Starostou Městské části Praha 8
p. Ondřejem Grosem,

jako budoucí povinný na straně jedné
(dále i jen „budoucí povinný“)

a

PODA a.s.

se sídlem: 28. října 1168/102, Moravská Ostrava, 702 00 Ostrava
IČ: 25816 179
DIČ: CZ25816179
bankovní spojení: ČSOB a.s., pobočka Ostrava,
číslo účtu: XXXXXXXXXX
zastoupená: Ing. Pavlem Friedrichem, na základě plné moci ze dne 1.5.2018
zapsána dne 7. července 1998 v obchodním rejstříku vedeném krajským soudem v Ostravě
oddíl B, vložka 4020,

jako budoucí oprávněný osoba na straně druhé
(dále i jen „budoucí oprávněný“)

uzavírají dnešního dne, měsíce a roku, na základě úplného konsensu o všech níže uvedených skutečnostech, v souladu s ustanovením § 1785 a násl. Občanského zákoníku (zákon č. 89/2012 Sb., ve znění pozdějších předpisů), tuto

**smlouvu o uzavření budoucí smlouvy o zřízení
služebnosti inženýrské sítě:**

Čl. I.

Hlavní město Praha je na základě ust. § 1 zákona ČNR č. 172/1991 Sb., o přechodu některých věcí z majetku České republiky do vlastnictví obcí, ve znění pozdějších předpisů, vlastníkem pozemků parc. č. 590/35, 590/33, 590/18, 590/16, 590/21, 590/36, 586/12, 585/347, 585/351, 585/355, 585/359, 585/364, 585/367, 585/371, 585/374, 585/375, 585/376, 585/377, 585/392, 585/390, 585/388, 585/386, 585/384, 585/80, 585/72, 585/81, 585/394, 585/396, 585/398, 585/400, 585/402, 585/405, 585/84, 585/312, 585/311, 585/309, 585/307, 585/305, 585/303, 585/301, 585/299, 585/297, 585/295, 585/293, 585/291, 585/289, 585/287, 585/285, 585/283, 585/281, 585/279, 585/277, 585/275, 585/273, 585/271, 585/324, 585/326, 585/75, 585/321, 585/320, 585/310, 585/60, 827/296, 827/287, 827/282, 585/243, 585/88, 585/91, 585/221, 585/223, 585/225, 585/227, 585/229, 585/231, 585/233, 585/235, 585/237, 585/239, 585/241, 585/220, 585/335, 585/330, vše v k. ú. Bohnice, obec Praha na I.V 541 zapsaných u Katastrálního úřadu pro hlavní město Prahu se sídlem v Praze (dále jen „předmětné pozemky“).

Městská část Praha 8 má na základě zákona č. 131/2000 Sb., o hlavním městě Praze, ve znění pozdějších předpisů, a vyhlášky Hlavního města Prahy č. 55/2000 Sb. HMP, kterou se vydává Statut hlavního města Prahy, ve znění pozdějších předpisů, svěřeny do správy výše specifikované pozemky a vykonává k těmto nemovitostem práva a povinnosti vlastníka.

Budoucí oprávněný na předmětných pozemcích vybuduje stavbu označenou „**OMS PODA – sídliště Bohnice 1. etapa**“ (dále i jen „předmětná stavba“), a to v rozsahu a způsobem vyznačeným v situačním nákrese, který je nedílnou součástí této smlouvy.

Čl. II.

Budoucí oprávněný se zavazuje ve lhůtě 6 měsíců ode dne dokončení předmětné stavby vyzvat budoucího povinného k uzavření smlouvy o zřízení služebnosti inženýrské sítě.

Spolu s touto výzvou je budoucí oprávněný povinen předložit

- a) návrh smlouvy o zřízení služebnosti inženýrské sítě ve znění uvedeném v Čl. III této smlouvy o uzavření budoucí smlouvy, do něhož bude doplněna konkrétní částka sjednané úhrady za zřízení služebnosti inženýrské sítě, a to ve výši hodnoty služebnosti inženýrské sítě stanovené znaleckým posudkem, navýšené o platnou sazbu daně z přidané hodnoty, a dále specifikace příslušného znaleckého posudku a geometrického plánu zobrazujícího rozsah služebnosti inženýrské sítě
- b) geometrický plán, v němž bude vyznačen rozsah věcného břemena, ve čtyřech vyhotoveních.
- c) znalecký posudek, jímž je stanovena hodnota příslušné služebnosti inženýrské sítě.

Vyhotovení geometrického plánu pro vyznačení služebnosti inženýrské sítě a znaleckého posudku na určení hodnoty služebnosti inženýrské sítě zajistí na své náklady budoucí oprávněný.

Budoucí oprávněný se zavazuje uzavřít před zahájením předmětné stavby s budoucím povinným nájemní smlouvu, na základě které si na dobu provádění stavby pronajme části předmětných pozemků, které bude při realizaci stavby užívat, a to za nájemné ve výši 10,- Kč/1 m² užívané plochy pozemků za každý den trvání nájmu.

V případě, že budoucí oprávněný tuto nájemní smlouvu neuzavře, má budoucí povinný právo odstoupit od této smlouvy o uzavření budoucí smlouvy o zřízení služebnosti inženýrské sítě.

Budoucí povinný se zavazuje uzavřít předloženou smlouvu o zřízení služebnosti inženýrské sítě do 30 kalendářních dnů od doručení výzvy k jejímu uzavření, pokud budou ze strany budoucího oprávněného splněny všechny výše uvedené podmínky, tzn. bude před zahájením předmětné stavby uzavřena příslušná nájemní smlouva a nájemné sjednané na základě této smlouvy bude uhrazeno v plné výši v termínu splatnosti, a dále pokud bude spolu s výzvou k uzavření smlouvy o zřízení služebnosti inženýrské sítě předložen ze strany budoucí oprávněný příslušný geometrický plán a znalecký posudek.

Či. III

SMLOUVA O ZŘÍZENÍ VĚCNÉHO BŘEMENE SLUŽEBNOSTI INŽENÝRSKÉ SÍTĚ evid. č. Sml

Smluvní strany:

Městská část Praha 8

se sídlem orgánů: Zenklova 1/35, 180 48 Praha 8 – Libeň,
IČ: 000 63 797,
DIČ: CZ00063797,
bankovní spojení: Česká spořitelna, a. s.,
Pobočka v Praze 8, Na Hrázi 1, 180 00 Praha 8 – Libeň,
číslo účtu: [REDACTED],
zastoupená: Starostou Městské části Praha 8
p. Ondřejem Grosem,

*jako povinný ze služebnosti inženýrské sítě na straně jedné
(dále i jen „povinný“)*

a

PODA a.s.

se sídlem: 28. října 1168/102, Moravská Ostrava, 702 00 Ostrava
IČ: 258 16 179
DIČ: CZ25816179
bankovní spojení: ČSOB a.s., pobočka Ostrava
číslo účtu: [REDACTED]
zastoupená: Ing. Martinem Šigutem, statutární ředitel
zapsána dne 7. července 1998 v obchodním rejstříku vedeném krajským soudem v Ostravě
oddíl B, vložka 4020,

*jako oprávněný na straně druhé
(dále i jen „oprávněný“)*

uzavírají ve smyslu smlouvy o uzavření budoucí smlouvy o zřízení věcného břemene služebnosti inženýrské sítě ev. č. MČ Praha 8 Sml, dnešního dne, měsíce a roku, na základě úplného konsensu o všech níže uvedených skutečnostech, v souladu s ustanovením §

1257 a násl. Občanského zákoníku (zákona č. 89/2012 Sb., v aktuálním znění a v souladu s ustanovením

§ 104 zákona č. 127/2005Sb., o elektronických komunikacích, v platném znění), tuto

smlouvu o zřízení věcného břemene služebnosti inženýrské sítě:

Čl. I.

Hlavní město Praha je na základě ust. § 1 zákona ČNR č. 172/1991 Sb., o přechodu některých věcí z majetku České republiky do vlastnictví obcí, ve znění pozdějších předpisů, vlastníkem pozemků parc. č. 590/35, 590/33, 590/18, 590/16, 590/21, 590/36, 586/12, 585/347, 585/351, 585/355, 585/359, 585/364, 585/367, 585/371, 585/374, 585/375, 585/376, 585/377, 585/392, 585/390, 585/388, 585/386, 585/384, 585/80, 585/72, 585/81, 585/394, 585/396, 585/398, 585/400, 585/402, 585/405, 585/84, 585/312, 585/311, 585/309, 585/307, 585/305, 585/303, 585/301, 585/299, 585/297, 585/295, 585/293, 585/291, 585/289, 585/287, 585/285, 585/283, 585/281, 585/279, 585/277, 585/275, 585/273, 585/271, 585/324, 585/326, 585/75, 585/321, 585/320, 585/310, 585/60, 827/296, 827/287, 827/282, 585/243, 585/88, 585/91, 585/221, 585/223, 585/225, 585/227, 585/229, 585/231, 585/233, 585/235, 585/237, 585/239, 585/241, 585/220, 585/335, 585/330 , vše v k. ú. Bohnice, obec Praha na LV 541 zapsaných u Katastrálního úřadu pro hlavní město Prahu se sídlem v Praze (dále jen „předmětné pozemky“).

Městská část Praha 8 má na základě zákona č. 131/2000 Sb., o hlavním městě Praze, ve znění pozdějších předpisů, a vyhlášky Hlavního města Prahy č. 55/2000 Sb. HMP, kterou se vydává Statut hlavního města Prahy, ve znění pozdějších předpisů, svěřeny do správy výše specifikované pozemky a vykonává k těmto nemovitostem práva a povinnosti vlastníka.

Čl. II.

Oprávněnému náleží oprávnění zřizovat a provozovat nadzemní a podzemní vedení veřejné komunikační sítě podle příslušných ustanovení zákona č. 127/2005 Sb., o elektronických komunikacích, ve znění pozdějších předpisů. K zajištění této činnosti vybudoval oprávněný na předmětných pozemcích podzemní kabelové vedení veřejné komunikační sítě pod označením „OMS PODA – sídliště Bohnice 1. etapa“ (dále jen „předmětná stavba“).

Čl. III.

Povinný zřizuje ve prospěch oprávněného věcné břemeno ve smyslu § 104 zákona č. 127/2005 Sb., o elektronických komunikacích, ve znění pozdějších předpisů zakládající právo vlastním nákladem a vhodným i bezpečným způsobem zřídit, provozovat, udržovat, opravovat a modernizovat na služebných pozemcích specifikovaných v Čl. I. této smlouvy předmětnou stavbu, v rozsahu vyznačeném Geometrickým plánem č. vyhotoveným, který je nedílnou součástí této smlouvy, včetně práva vstupu a vjezdu na tyto pozemky za účelem provádění údržby, oprav, rekonstrukcí a modernizace předmětné stavby.

Oprávněný právo odpovídající věcnému břemenu přijímá a povinný jako vlastník nemovitosti specifikovaných v Čl. I. této smlouvy je povinen toto právo strpět.

Oprávněný se v této souvislosti zavazuje dodržovat při výkonu práva věcného břemena všechny bezpečnostní, požární, hygienické a další zvláštní právní předpisy a české a evropské technické normy.

Věcné břemeno, zřízené touto smlouvou, se sjednává jako časově neomezené a zaniká v případech, stanovených zákonem.

Čl. IV.

Věcné břemeno dle Čl. III této smlouvy se zřizuje za úhradu v celkové výši, - Kč (slovy: korun českých), která bude navýšena o platnou sazbu daně z přidané hodnoty ve výši

Tato úhrada byla sjednána ve výši hodnoty věcného břemena, určené znaleckým posudkem vyhotoveným znalcem dne a vedeným ve znaleckém deníku pod poř. číslem (dále i jen „znalecký posudek“), navýšené o platnou sazbu daně z přidané hodnoty v zákonné výši.

Oprávněný zaplatí shora stanovenou náhradu za zřízení věcného břemene povinnému (vlastníkovi pozemků) do 60 dnu ode dne doručení daňového dokladu na bankovní účet uvedený v daňovém dokladu, s použitím **variabilního symbolu**, a to na základě vystaveného daňového dokladu, který vystaví povinný do 15 dnů ode dne data uskutečnění zdanitelného plnění (DUZP). DUZP je den doručení vyrozumění o povolení vkladu. Daňový doklad bude mít náležitosti dle § 28 a § 29 zákona o DPH a bude doručen na doručovací adresu oprávněné osoby uvedenou v záhlaví této smlouvy a bude obsahovat evidenční číslo této smlouvy.

Čl. V.

Náklady spojené s provozem, údržbou, opravami a rekonstrukcemi předmětné stavby hradí oprávněný.

Případnou škodu, která by vznikla povinnému v souvislosti s umístěním a provozováním předmětné stavby na pozemcích uvedeném v Čl. I., je povinen oprávněný nahradit povinnému na základě jeho písemného požadavku neprodleně po prokázání škody.

Případné plánované opravy či rekonstrukce předmětné stavby a potřebu vstupu či vjezdu na předmětné pozemky za účelem zajištění jejího provozu či údržby je oprávněný povinen předem písemně ohlásit povinnému. Bez tohoto předchozího ohlášení je oprávněný oprávněně vstupovat na tyto pozemky pouze za účelem odstranění havárií, hrozí-li nebezpečí z prodlení; v tomto případě je oprávněný povinen písemně oznámit tuto skutečnost povinnému dodatečně, ve lhůtě následujících tří pracovních dnů.

Čl. VI.

Právo odpovídající věcnému břemenu zřizované touto smlouvou vznikne vkladem do katastru nemovitostí s právními účinky ke dni podání návrhu na vklad. Návrh na vklad práva odpovídajícího věcnému břemenu na základě této smlouvy do katastru nemovitostí podá povinný ve lhůtě 30 kalendářních dnů ode dne, kdy od Odboru hospodaření s majetkem Magistrátu hlavního města Prahy obdrží potvrzení jeho správnosti ve smyslu ustanovení § 21 vyhlášky Hlavního města Prahy č. 55/2000 Sb. HMP, kterou se vydává Statut hlavního města Prahy, ve znění pozdějších předpisů. Správní poplatek za návrh na zahájení řízení o povolení vkladu práva do katastru nemovitostí uhradí oprávněný. Kolek v hodnotě 1.000,- Kč předá oprávněný povinnému současně s uzavřením této smlouvy.

Čl. VII.

Správní poplatek za návrh na vklad podle této smlouvy do katastru nemovitostí, náklady na vyhotovení geometrického plánu specifikovaného v Čl. III této smlouvy a znaleckého posudku hradí oprávněný.

Povinný se zavazuje předložit Odboru hospodaření s majetkem Magistrátu hlavního města Prahy návrh na vklad práva odpovídajícího věcnému břemenu podle této smlouvy k potvrzení jeho správnosti ve lhůtě 30 kalendářních dnů od uzavření této smlouvy.

Dojde-li ke změně vlastnictví předmětných pozemků, bude tato skutečnost písemně oznámena druhé smluvní straně.

Čl. VIII.

Tato smlouva se vyhotovuje ve čtyřech originálních stejnopisech. Jedno vyhotovení, které je opatřeno ověřenými podpisy, je určeno pro účely řízení o povolení vkladu do katastru nemovitostí, dva stejnopisy obdrží povinný a jeden stejnopis obdrží oprávněný.

Tato smlouva nabývá platnosti a účinnosti dnem podpisu oběma smluvními stranami.

Obě smluvní strany prohlašují, že si tuto smlouvu před jejím podpisem přečetly, že byla uzavřena podle jejich pravé a svobodné vůle, nikoli v tísní nebo za jednostranně nevýhodných podmínek, což stvrzují svými právoplatnými podpisy.

V Praze dne

V Praze dne

Za povinného

Za oprávněného

.....

.....

Přílohy: Geometrický plán č.

Čl. IV.

Smluvní strany se dále dohodly, že od této smlouvy může kterákoli z nich odstoupit v následujících případech:

- a) nedojde-li předmětnou stavbou k dotčení nebo omezení nemovitostí uvedené v Čl. I. této smlouvy
- b) nebude-li předmětná stavba realizována ve lhůtě 3 let ode dne nabytí právní moci územního rozhodnutí stavby.

Odstoupením se smlouva ruší od samého počátku, přičemž odstoupení je účinné okamžikem doručení písemného oznámení o odstoupení od smlouvy druhé smluvní straně.

Čl. V.

Tato smlouva se vyhotovuje v počtu čtyř originálních stejnopisů. Dvě vyhotovení obdrží budoucí povinný a dvě vyhotovení obdrží budoucí oprávněný.

Tato smlouva nabývá platnosti a účinnosti dnem podpisu oběma smluvními stranami.

Obě smluvní strany prohlašují, že si tuto smlouvu před jejím podpisem přečetly, že byla uzavřena po podle jejich pravé a svobodné vůle, nikoli v tísní nebo za jednostranně nevýhodných podmínek, což stvrzují svými právoplatnými podpisy.

Budoucí povinný bere na vědomí a souhlasí s tím, že tato smlouva může být budoucím oprávněným poskytnuta auditorům, účetním, daňovým, právním a jiným poradcům za účelem financování (včetně emise dluhopisů) budoucím oprávněným a osob s ní propojených, pokud jsou při své činnosti vázány zákonnou či smluvní povinností mlčenlivosti.

- 5. 06. 2019

V Praze dne

.....
Ondřej Gros
starosta Městské části

15. 05. 2019

V Ostravě dne

.....
Ing. Pavel Friedrich
na základě plné moci ze dne 1. 5. 2018

POD
IČ: 258

Situační nákres 1,2,3

Doložka dle § 43 zákona č. 131/2000 Sb.,
o hlavním městě Praze,
ve znění pozdějších předpisů

Rozhodnuto orgánem městské části:

.....
RADA MĚSTSKÉ ČÁSTI PRAHA 9

Datum jednání a číslo usnesení:

.....
24. 4. 2019 Usn RMC 0212/2019

Plná moc

Obchodní společnost: PODA a. s.

IČ: 25816179, se sídlem: 28. října 1168/102, 702 00 Ostrava-Moravská Ostrava

zapsaná: zapsaná v OR vedeném KS v Ostravě oddíl B, vložka 4020

zastoupena statutárním ředitelem Ing. Martinem Šigutem, tímto

(dále jen „Zmocnitel“)

z m o c ň u j e

pana Ing. Pavla Friedricha,

rodné číslo: 580216/1629, bydlíště Kubánská 1506/10, 708 00 Ostrava – Poruba

zaměstnanec společnosti PODA a.s., na pozici manažer optických staveb


(dále jen „Zmocněnec“)

a uděluji tuto plnou moc k tomu, aby společnost PODA a. zastupoval ve věcech:

- komunikace s příslušnými orgány státní správy, samosprávy a jinými dotčenými subjekty v rámci územních a kolaudačních řízení, včetně podávání návrhů a přebírání písemností
- jednání s dodavateli–řízení jejich výběru, posuzování, navrhování, uzavírání a podepisování smluv za společnost PODA a.s.
- jednání s vlastníky a majetkovými správci nemovitostí, na nichž jsou umístovány stavby společnosti PODA a.s., včetně uzavírání a podpisu smluv o služebnostech inženýrské sítě (věcných břemenech) a podpisu jiných právních titulů k umístění prvků veřejné komunikační sítě PODA a.s.
- jednání s katastrálními úřady a podávání návrhů na vklad práv odpovídajících služebnosti inž. sítě
- objednávání materiálů
- akceptace účetních dokladů
- jednání s Českým telekomunikačním úřadem

Tato plná moc se uděluje na dobu do 31.12.2019

V Ostravě 1.5.2018


Ing. Martin Šigut
statutární ředitel PODA a.s.
zmocnitel

Výše uvedené zmocnění v plném rozsahu přijímám:


Ing. Pavel Friedrich
Manažer optických staveb

Ověření - legalizace


Číslo O I. 900, 2018

Ověřuji, že Ing. Martin Šigut, na

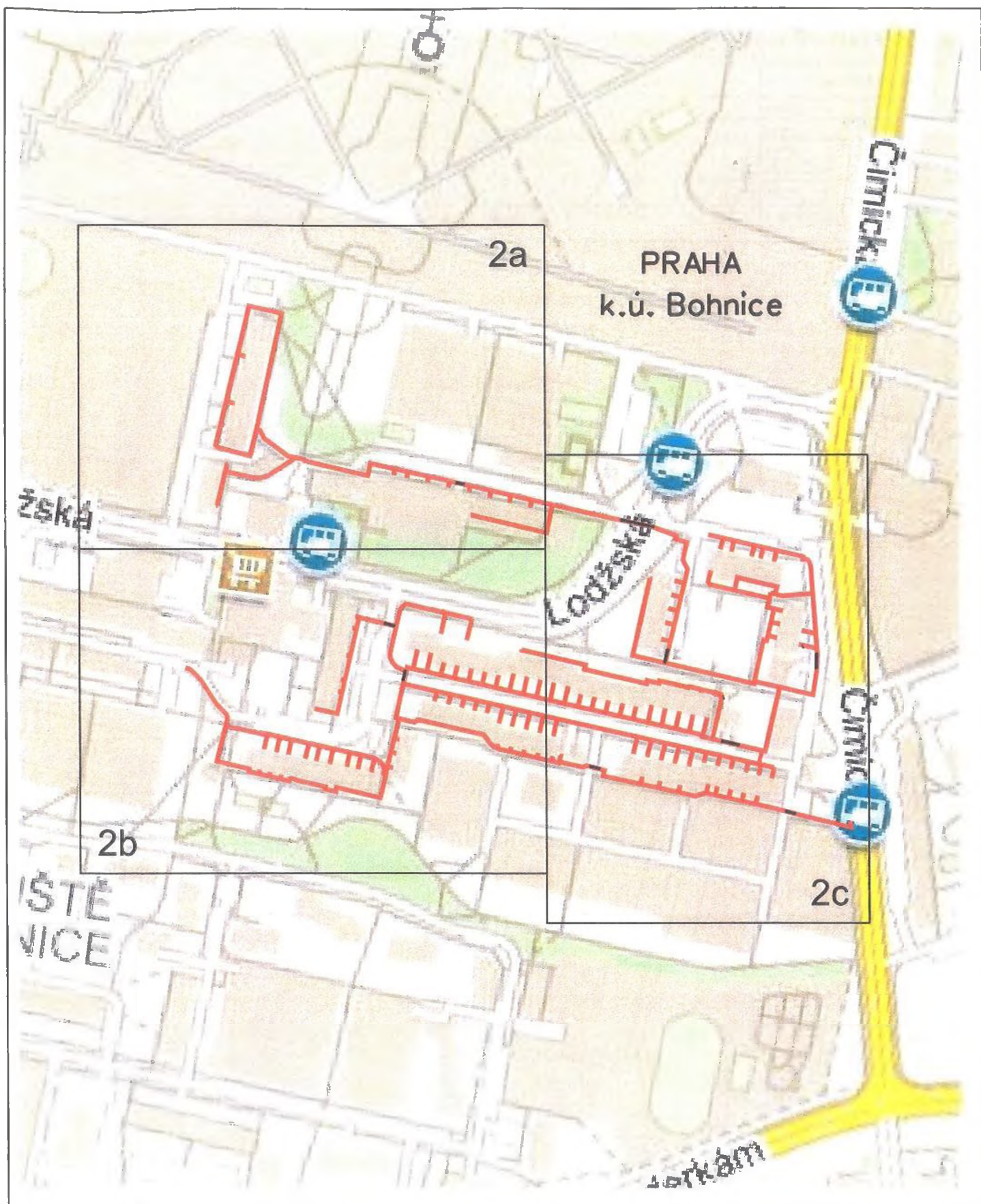


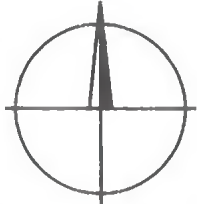
jehož totožnost byla prokázána,
uznal podpis na této listině za svůj vlastní.

V Ostravě dne 4.5.2018


Šandara Rysková
notářský tajemník
ověřený JUDr. Jarmilou Valigurovou
notářem v Ostravě



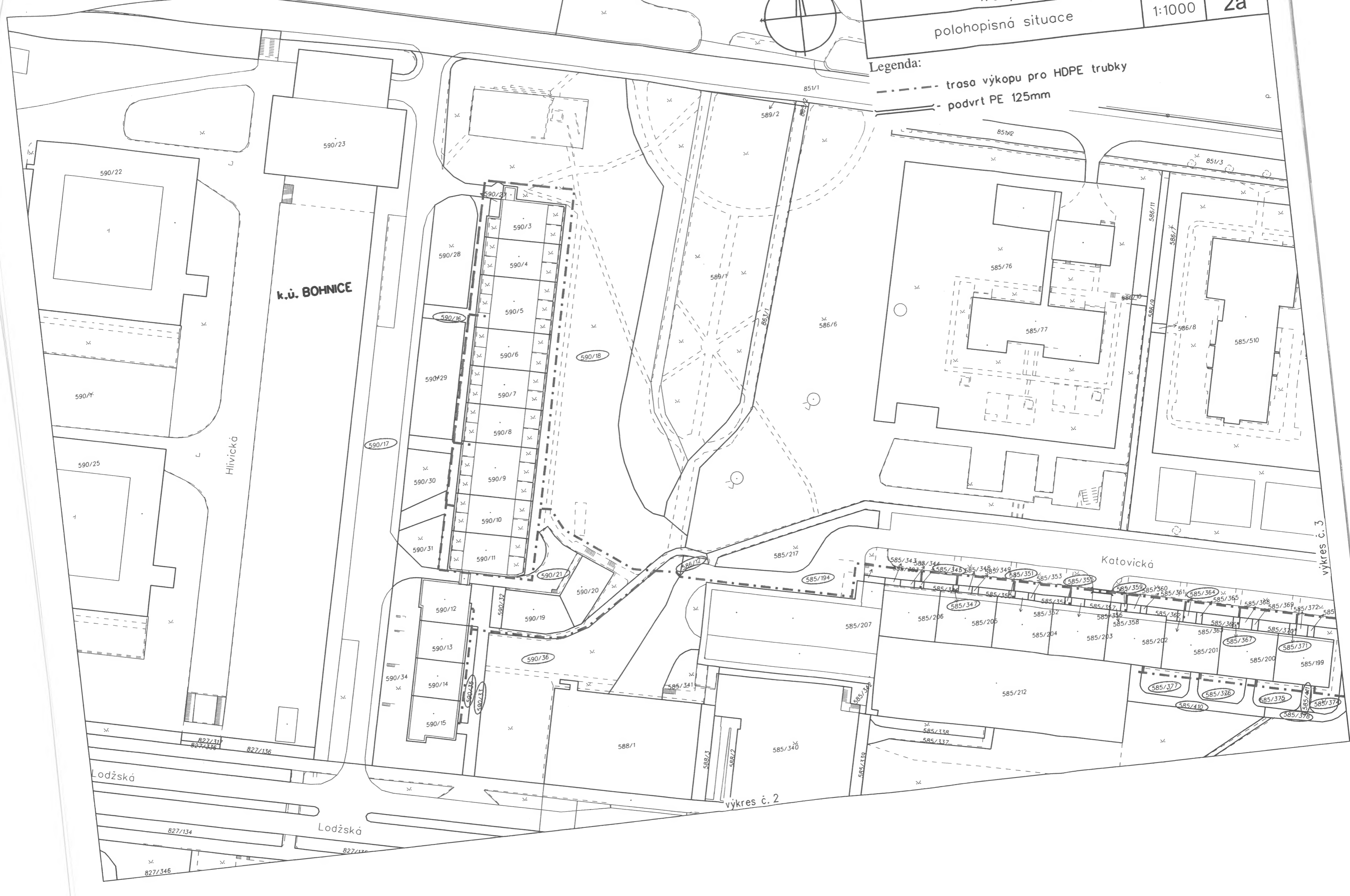


	ZOOPOVĚDNÝ PROJEKTANT:	VYPRACOVAL:	SCHVÁLIL:	BOHEMIATEL Libušská 210, 142 00 Praha 4 tel: 2414 70038
	P. Vokrouhík	T. Vondrová	P. Vokrouhík	
	INVESTOR:	PODA a.s., 28. října 1168/102 Ostrava - Moravská Ostrava, 702 00		
	MĚSTO:	Praha - Bohnice	KRAJ:	Hl. m. Praha
OMS PODA - sídliště Bohnice 1. etapa				
<u>Trasa výkopu:</u>	přehledová situace, klad listů			FORMAT: A4 DATUM: 10/2018 STUPEŇ: DUR ČÍSLO ZAKÁZKY: 18-1080
				MĚRITKO: - ČÍSLO VÝKRESU: 1

ZODPOVĚDNÝ PROJEKTANT: P. Vokrouhlik	VYPRACOVAL: T. Vondrová	SCHVÁLIL: P. Vokrouhlik	BOHEMIATEL Libušská 210, 142 00 Praha 4 tel: 241470038
INVESTOR: PODA a.s., 28. října 1168/102 Ostrava - Moravská Ostrava, 702 00	MĚSTO: Praha 8	KRAJ: Hl. m. Praha	
OMS PODA - sídliště Bohnice 1. etapa			DATUM: 10/2018
			STUPEŇ: DUR
polohopisná situace			CÍSLO ZAKÁZKY: 2018-1080
			MĚRITKO: 1:1000
			CÍSLO VÝKRESU: 2a



Legenda:
 - - - - - trasa výkopu pro HDPE trubky
 - - - - - podvrť PE 125mm



výkres č. 3

výkres č. 2

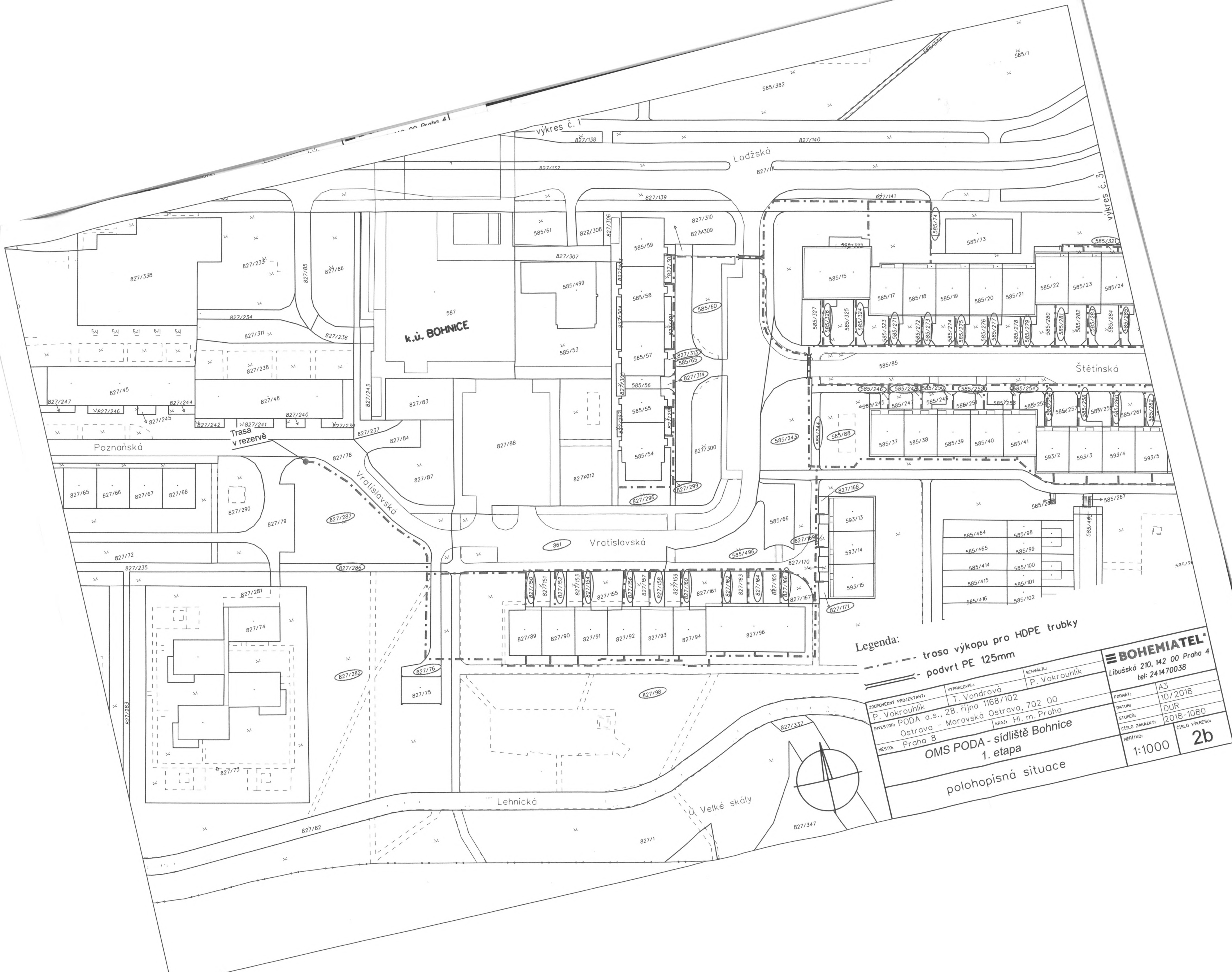
k.ú. BOHNICE

Hlivická

Katovická

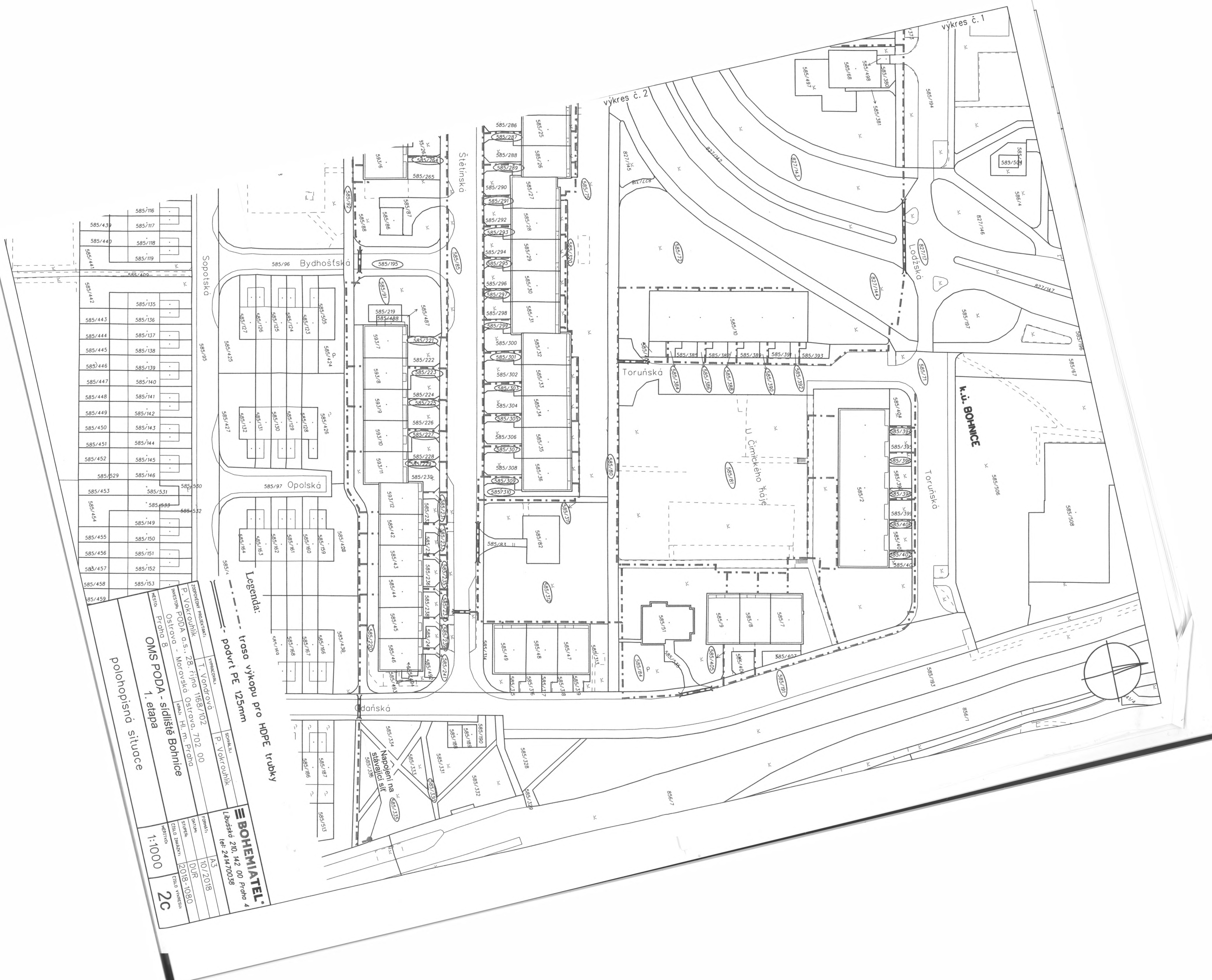
Lodžská

Lodžská



Legenda:
 - - - - - trasa výkopu pro HDPE trubky
 - - - - - podvrst PE 125mm

ZODPOVĚDNÝ PROJEKTANT: P. Vokrouhlik	VYPRACOVÁTEL: T. Vondrová	SCHVÁLIL: P. Vokrouhlik	BOHEMIATEL Libuňská 210, 142 00 Praha 4 tel: 2414 70038
INVESTOR: PODA a.s., 28. října 1168/102 Ostrava - Moravská Ostrava, 702 00	KRAJ: Hl. m. Praha	FORMÁT: A3	
MĚSTO: Praha 8	OMS PODA - sídliště Bohnice 1. etapa		DATUM: 10/2018 STUPEŇ: DUR ČÍSLO ZAKÁZKY: 2018-1080
polohopisná situace			MĚŘITVO: 1:1000 ČÍSLO VÝKRESU: 2b



Legenda:
 - - - - - trasa výkopu pro HDPE trubky
 - - - - - podvrstí PE 125mm

BOHEMIATEL
 Lbuzská 20, 142 00 Praha 4
 IČ: 241470038

ZODPOVEDNÝ ARCHITEKT:	T. Vondrová	VERZOVANÍ:	P. Vokrouhlik
INVESTOR:	PODA a.s., 28. října 1168/102, 702 00 Ostrava - Moravská Ostrava, ul. Hl. m. Praha	FORMÁT:	A3
HESTVO:	Práto 8	STAVBA:	DUR
OMS PODA - sídliště Bohnice 1. etapa		ČÍSLO ZÁKAZKY:	2018-1080
polohopisná situace		ČÍSLO VÝKRESU:	2C
		ŠKALA:	1:1000

585/116	585/117	585/118	585/119	585/120	585/121	585/122	585/123	585/124	585/125	585/126	585/127	585/128	585/129	585/130	585/131	585/132	585/133	585/134	585/135	585/136	585/137	585/138	585/139	585/140	585/141	585/142	585/143	585/144	585/145	585/146	585/147	585/148	585/149	585/150	585/151	585/152	585/153	585/154	585/155	585/156	585/157	585/158	585/159	585/160	585/161	585/162	585/163	585/164	585/165	585/166	585/167	585/168	585/169	585/170	585/171	585/172	585/173	585/174	585/175	585/176	585/177	585/178	585/179	585/180	585/181	585/182	585/183	585/184	585/185	585/186	585/187	585/188	585/189	585/190	585/191	585/192	585/193	585/194	585/195	585/196	585/197	585/198	585/199	585/200
---------	---------	---------	---------	---------	---------	---------	---------	---------	---------	---------	---------	---------	---------	---------	---------	---------	---------	---------	---------	---------	---------	---------	---------	---------	---------	---------	---------	---------	---------	---------	---------	---------	---------	---------	---------	---------	---------	---------	---------	---------	---------	---------	---------	---------	---------	---------	---------	---------	---------	---------	---------	---------	---------	---------	---------	---------	---------	---------	---------	---------	---------	---------	---------	---------	---------	---------	---------	---------	---------	---------	---------	---------	---------	---------	---------	---------	---------	---------	---------	---------	---------	---------	---------	---------