IZ-12-8000208 126/2019/OSM

SMLOUVA
O ZŘÍZENÍ VĚCNÉHO BŘEMENE SLUŽEBNOSTI

ČEZ Distribuce, a. s.
se sídlem Děčín IV - Podmokly, Teplická 874/8, PSČ 405 02
Zapsaná v obchodním rejstříku Krajského soudu Ústí nad Labem, oddíl B, vložka 2145
IČO: 247 29 035 DIČ: CZ 247 29 035
S předmětem podnikání – distribuce elektřiny na základě licence č. 121015583
Bankovní spojení: [redacted]

zastoupena na základě pověření [redacted]

*dále „**osoba oprávněná**"*

a

Město Rožnov pod Radhoštěm
Sídlo: Masarykovo nám. 128, 756 61 Rožnov pod Radhoštěm
IČO: 00304271
DIČ: CZ00304271
Zastoupené: starostou města Ing. Radimem Holišem
Bankovní spojení: [redacted]

*dále „**osoba povinná**"*

*uzavírají k provedení ustanovení § 25 odst. 4 zákona č. 458/2000 Sb., o podmínkách podnikání a o výkonu státní správy v energetických odvětvích a o změně některých zákonu, ve znění pozdějších předpisů, (dále „energetický zákon"), a podle § 1257 a násl. zákona č. 89/2012 Sb., občanského zákoníku, ve znění pozdějších předpisů (dále „občanský zákoník"), tuto **smlouvu o zřízení věcného břemene služebnosti:***

I.

Město Rožnov pod Radhoštěm je výlučným vlastníkem pozemků **p. č. 942/1, p.č. 942/10, p.č. 942/12, p.č. 1000/12, p.č.1000/13, p.č. 1012/2, p.č. 1012/19, p.č. 1012/20, p.č. 1012/21, p.č.1012/36, p.č. 1012/38, p.č. 1012/39, p.č. 1012/40, p.č.1012/41, p.č. 1012/44, p.č.1459/1, p.č. 3601/10, p.č. 3601/52, p.č.3601/53, p.č. 3601/54, p.č. 3715/1, p.č. 3715/2, p.č. 3715/4, p.č. 3715/6, p.č. 3715/7, p.č. 3715/9, p.č. 3715/11, p.č. 3730/6, p.č. 3730/7, p.č. 3781/6, p.č. 3781/8 a p.č. 3781/10,** které jsou zapsány v katastru nemovitostí vedeném Katastrálním úřadem pro Zlínský kraj, Katastrální pracoviště Valašské Meziříčí na listu vlastnictví č. 10001 pro obec Rožnov pod Radhoštěm a katastrální území Rožnov pod Radhoštěm (dále jen „služebné pozemky").

II.

Osoba oprávněná prohlašuje, že je vlastníkem a provozovatelem **zemního vedení NN**, provedeného v rámci akce **„Rožnov p. R., silnice 1/35 NNK", číslo stavby IZ-12-8000208"**, včetně jeho součástí a příslušenství, které je vedeno ve služebných pozemcích uvedených v článku I. této smlouvy. **Délka zemního vedení** NN **v** pozemcích **p. č. 942/1, p.č. 942/10, p.č. 942/12, p.č. 1000/12, p.č. 1000/13, p.č. 1012/2, p.č. 1012/19, p.č. 1012/20, p.č. 1012/21, p.č. 1012/36, p.č. 1012/38, p.č. 1012/39, p.č. 1012/40, p.č. 1012/41, p.č. 1012/44, p.č. 1459/1, p.č. 3601/10, p.č. 3601/52, p.č. 3601/53, p.č. 3601/54, p.č. 3715/1, p.č. 3715/2, p.č. 3715/4, p.č. 3715/6, p.č. 3715/7, p.č. 3715/9, p.č. 3715/11, p.č. 3730/6, p.č. 3730/7, p.č. 3781/6, p.č. 3781/8 a p.č. 3781/10 je celkově 224,29 m** a to v k. ú. Rožnov pod Radhoštěm, jak je uvedeno v geometrickém plánu č. 6384-59/2018 (dále jen „vedení NN ").

III.

1. Osoba povinná zřizuje úplatně touto smlouvou ve prospěch osoby oprávněné **služebnost inženýrské sítě**, jež spočívá v právu:
   a) umístění vedení NN ve služebných pozemcích **p. č. 942/1, p.č. 942/10, p.č. 942/12, p.č.**

1000/12, p.č.1000/13, p.č. 1012/2, p.č. 1012/19, p.č. 1012/20, p.č. 1012/21, p.č. 1012/36, p.č. 1012/38, p.č. 1012/39, p.č. 1012/40, p.č. 1012/41, p.č. 1012/44, p.č. 1459/1, p.č. 3601/10, p.č. 3601/52, p.č. 3601/53, p.č. 3601/54, p.č. 3715/1, p.č. 3715/2, p.č. 3715/4, p.č. 3715/6, p.č. 3715/7, p.č. 3715/9, p.č. 3715/11, p.č. 3730/6, p.č. 3730/7, p.č. 3781/6, p.č. 3781/8 a p.č. 3781/10 v celkové délce 224,29 m a o celkové výměře 325,45 m^2 v k. ú. Rožnov pod Radhoštěm,

b) provozování vedení NN, provádění úprav, oprav, údržby, rekonstrukce a modernizace vedení NN za účelem zlepšení jeho výkonnosti,

c) vstupu a vjezdu na služebné pozemky, a to i pro smluvní partnery osoby oprávněné, kteří pro ni budou vykonávat činnosti uvedené pod písm. b) tohoto odstavce. O vstupu nebo vjezdu na služebné pozemky jsou osoba oprávněná nebo její smluvní partneři povinni vyrozumět osobu povinnou s dostatečným, nejméně s třídenním předstihem, a to písemným oznámením doručeným na adresu osoby povinné uvedenou shora, s výjimkou řešení havárie vedení NN. Osoba oprávněná je povinna vyrozumět bez zbytečného odkladu osobu povinnou o havárii vedení NN.

vše výše uvedené ad a), b), c) v rozsahu dle geometrického plánu č. 6384-59/2018 ze dne 12.04.2019, který vyhotovil RJGEO s.r.o., IČ 25871781, 1. máje 1000, 756 61 Rožnov pod Radhoštěm, a úředně ověřil oprávněný zeměměřičský inženýr [redacted] a který byl potvrzen Katastrálním úřadem pro Zlínský kraj, Katastrální pracoviště Valašské Meziříčí, dne 16.04. 2019, pod č. 442/2019-836. Geometrický plán je přílohou č. 1 a nedílnou součástí této smlouvy; (dále jen „služebnost").

2. V případě, že osoba oprávněná (nebo její smluvní partneři) provede úpravu, opravu, údržbu, rekonstrukci nebo modernizaci vedení **NN**, je povinna uvést služebné pozemky do předchozího stavu s přihlédnutím k uložení vedení **NN** do služebných pozemků bez zbytečného odkladu a případné škody uhradit osobě povinné způsobem a ve lhůtě uvedenými ve výzvě k náhradě škody. Neuvede-li osoba oprávněná služebné pozemky do předchozího stavu ani ve lhůtě dané osobou povinnou, je povinna zaplatit osobě povinné smluvní pokutu ve výši 5 000 Kč, kterou si smluvní strany pro tento případ sjednávají. Smluvní pokuta je splatná na základě jejího vyúčtování na účet a ve lhůtě uvedené v tomto vyúčtování. Zaplacením smluvní pokuty nezaniká povinnost osoby oprávněné odčinit závadný stav, uvést služebné pozemky do předchozího stavu.
Pokud osoba oprávněná neodčiní závadný stav, tj. neuvede služebné pozemky do předchozího stavu na své náklady sama ani ve lhůtě dané osobou povinnou, je osoba povinná oprávněna služebné pozemky do předchozího stavu uvést na náklady osoby oprávněné; osoba oprávněná je v takovém případě povinna nahradit osobě povinné náklady, které ji vznikly s uvedením služebných pozemků do předchozího stavu, jakož i smluvní pokutu ve výši 5 000 Kč, kterou si smluvní strany pro tento případ sjednávají. Smluvní pokuta je splatná na základě jejího vyúčtování na účet a ve lhůtě uvedené v tomto vyúčtování.
Zaplacením kterékoliv ze smluvních pokut není dotčeno právo k náhradě škody, kterou je osoba povinná oprávněna vymáhat vedle smluvní pokuty, a to bez ohledu na výši škody.

3. Vznikla-li osobě povinné v důsledku výkonu práv ze služebnosti osobou oprávněnou majetková újma nebo je-li omezena v užívání služebných pozemků, má osoba povinná právo na přiměřenou jednorázovou náhradu včetně úhrady nákladů na vypracování znaleckého posudku. Právo na tuto náhradu je nutno uplatnit u osoby oprávněné, která způsobila majetkovou újmu nebo omezení užívání služebných pozemků, do 6 měsíců ode dne, kdy se o výši újmy osoba povinná dozvěděla.

4. Osoba oprávněná se zavazuje co nejvíce šetřit práva a majetek osoby povinné jako vlastníka služebných pozemků při výkonu svých oprávnění uvedených v odst. 1 tohoto článku.

5. Osobě povinné vznikne touto smlouvou povinnost strpět na služebných pozemcích výkon služebnosti ve prospěch osoby oprávněné, a to v rozsahu a způsobem dohodnutým v této smlouvě.

6. Služebnost se zřizuje úplatně za **jednorázovou úhradu** ve výši **98 615 Kč** (slovy devadesát osm tisíc šest set patnáct korun českých) včetně DPH s tím, že částka bez DPH činí 81 500,- Kč a DPH ve výši 21 % činí 17 115,- Kč.

7. Vzájemně dohodnutá úhrada bude osobou oprávněnou zaplacena ve prospěch osoby povinné **na základě faktury** vystavené osobou povinnou na **ČEZ Distribuce, a. s.** uvedenou v záhlaví této smlouvy a zaslanou na adresu ČEZ Distribuce, a. s., 28. října 3123/152, 709 02 Ostrava, se splatností do 30 dnů ode dne vystavení. Osoba povinná je oprávněna vystavit fakturu po podpisu smlouvy a platba bude osobou oprávněnou provedena před podáním návrhu na vklad služebnosti dle této smlouvy do katastru nemovitostí. Datum zdanitelného plnění je datum vystavení daňového dokladu.

8. Osoba oprávněná poskytne na požádání zasláním osobě povinné dokumentaci vedení **NN** v plném rozsahu, a to nejpozději do 10 dnů ode dne, kdy o takové poskytnutí bude osobou povinnou požádána.

9. Osoba oprávněná zřízení této služebnosti tak, jak je výše uvedeno, přijímá.

IV.

1. Služebnost se zřizuje na dobu neurčitou a vzniká **vkladem do katastru nemovitostí** dle této smlouvy.

2. Osoba oprávněná na sebe přebírá nebezpečí změny okolností ve smyslu § 1765 odst. 2 občanského zákoníku.

3. Smluvní strany souhlasí se zveřejněním údajů podle zákona č. 106/1999 Sb., o svobodném přístupu k informacím, ve znění pozdějších předpisů, a to v rozsahu a postupem a v souladu s uvedeným právním předpisem, a dále se zveřejněním (včetně zpracování) této smlouvy, příp. všech údajů uvedených v této smlouvě a jejích případných přílohách a dodatcích, na webových stránkách osoby povinné, v informačních a evidenčních systémech osoby povinné, příp. systémech/registrech dle platných právních předpisů. Osoba oprávněná prohlašuje, že údaje uvedené v této smlouvě nejsou předmětem obchodního tajemství a zároveň nejsou informacemi požívajícími ochrany důvěrnosti majetkových poměrů. V případě, že podle zákona č. 340/2015 Sb., o zvláštních podmínkách účinnosti některých smluv, uveřejňování těchto smluv a o registru smluv (zákon o registru smluv), vzniká povinnost tuto smlouvu zveřejnit prostřednictvím Registru smluv, toto zveřejnění zajistí osoba povinná.

4. Osoba povinná je, ve smyslu Nařízení Evropského parlamentu a Rady (EU) 2016/679 ze dne 27. dubna 2016 o ochraně fyzických osob v souvislosti se zpracováním osobních údajů a o volném pohybu těchto údajů a o zrušení směrnice 95/46/ES (obecné nařízení o ochraně osobních údajů), správcem osobních údajů subjektů údajů. Informace o jejich zpracování vyžadované platnými právními předpisy, včetně jejich rozsahu a účelu zpracování a přehledu práv a povinností osoby povinné jsou zveřejněny na webové stránce osoby povinné www.roznov.cz a při uzavírání smlouvy nebo kdykoli v průběhu jejího trvání budou subjektu údajů poskytnuty na jeho vyžádání, adresované písemně na adresu sídla osoby povinné nebo do její datové schránky ID epqbwzr.

V.

1. Návrh na vklad služebnosti do katastru nemovitostí podá osoba oprávněná. Náklady spojené s podáním návrhu na vklad služebnosti do katastru nemovitostí, včetně vyhotovení potřebného počtu geometrických plánů, nese osoba oprávněná.

2. Osoba oprávněná se zavazuje podat návrh na vklad služebnosti do katastru nemovitostí do 15 dnů od zaplacení úhrady za zřízení služebnosti dle čl. III této smlouvy. V případě, že osoba oprávněná tuto povinnost nesplní, může osoba povinná sama podat návrh na vklad služebnosti do katastru nemovitostí a osoba oprávněná se zavazuje uhradit osobě povinné náklady spojené s podáním návrhu na vklad služebnosti do katastru nemovitostí bez zbytečného odkladu poté, co k tomu bude osobou povinnou vyzvána.

VI.

Tato smlouva byla uzavřena v souladu se zákonem č. 128/2000 Sb., o obcích, ve znění pozdějších předpisů, a byly splněny podmínky pro její uzavření stanovené tímto zákonem. Tuto smlouvu schválila Rada města Rožnov pod Radhoštěm usnesením č. 399/17 na svém zasedání dne 10.05.2019.

VII. .

1. Tato smlouva je uzavřena dnem jejího podpisu smluvními stranami a nabývá účinnosti dnem zveřejnění v Registru smluv podle zákona č. 340/2015 Sb., o zvláštních podmínkách účinnosti některých smluv, uveřejňování těchto smluv a o registru smluv (zákon o registru smluv).

2. Tuto smlouvu lze měnit pouze písemně – dodatky podepsanými oběma smluvními stranami. Za písemnou formu nebude pro tento účel považována výměna e-mailových či jiných elektronických zpráv.

3. Smluvní strany se zavazují neprodleně vzájemně informovat o změně všech skutečností, které mohou mít vliv na plnění práv a povinností z této smlouvy.

4. Tato smlouva obsahuje úplné ujednání o předmětu smlouvy a všech náležitostech, které smluvní strany měly či chtěly ujednat. Žádný projev smluvních stran učiněný při jednání o této smlouvě ani projev učiněný po uzavření této smlouvy nesmí být vykládán v rozporu s výslovnými ustanoveními této smlouvy a nezakládá žádné ze smluvních stran jakýkoli závazek.

5. Práva a povinnosti v této smlouvě neupravené se řídí zákonem č. 89/2012 Sb., občanský zákoník, ve znění pozdějších předpisů a zákonem č. 458/2000 Sb., o podmínkách podnikání a o výkonu státní

správy v energetických odvětvích a o změně některých zákonu, ve znění pozdějších předpisů.

6. Osoba oprávněná není oprávněna převést jako postupitel svá práva a povinnosti ze smlouvy nebo z její části třetí osobě bez předchozího písemného souhlasu osoby povinné, za který nebude pro tento účel považována e-mailová či jiná elektronická zpráva.

7. Smluvní strany potvrzují, že uzavření této smlouvy je výsledkem jednání stran a každá ze smluvních stran měla příležitost ovlivnit obsah této smlouvy.

8. Tato smlouva je vyhotovena ve čtyřech vyhotoveních s platností originálu. Podpisy smluvních stran nejsou úředně verifikovány, neboť jsou u Katastrálního úřadu pro Zlínský kraj, Katastrální pracoviště Valašské Meziříčí, uloženy podpisové vzory. Osoba povinná obdrží dvě vyhotovení, osoba oprávněná jedno vyhotovení a jedno vyhotovení bude přiloženo k návrhu na vklad služebnosti do katastru nemovitostí.

9. Nedílnou součástí této smlouvy jsou:

   příloha č. 1 - geometrický plán č. 6384-59/2018 ze dne 12.04.2019

10. Smluvní strany prohlašují, že si tuto smlouvu před jejím podpisem přečetly, porozuměly jejímu obsahu, že byla uzavřena po vzájemné dohodě, podle jejich pravé a svobodné vůle, určitě, vážně a srozumitelně, nikoliv v tísni ani za nápadně nevýhodných podmínek a na důkaz souhlasu s touto smlouvou připojují své podpisy.

V Rožnově pod Radhoštěm dne 29.5. 2019 V OSTRAVĚ dne 20.5. 2019

[redacted]

Ing. Radim Holiš
starosta města
za osobu povinnou

[redacted]

[redacted]

[redacted]
na základě pověření
za osobu oprávněnou

[redacted]

VÝKAZ DOSAVADNÍHO A NOVÉHO STAVU ÚDAJŮ KATASTRU NEMOVITOSTÍ

Dosavadní stav				Nový stav											
Označení pozemku parc. číslem	Výměra parcely		Druh pozemku / Způsob využití	Označení pozemku parc. číslem	Výměra parcely		Druh pozemku / Způsob využití	Typ stavby / Způsob využití	Způsob určení výměr	Porovnání se stavem evidence právních vztahů: Díl přechází z pozemku označeného v katastru nemovitostí	Porovnání se stavem evidence právních vztahů: Díl přechází z pozemku označeného v dřívější poz. evidenci	Číslo listu vlastnictví	Výměra dílu		Označení dílu
	ha	m²			ha	m²							ha	m²	
st.706										st.706		3305			
940/1										940/1		4580			
942/1										942/1		10001			
942/10										942/10		10001			
942/12										942/12		10001			
1000/12										1000/12		10001			
1000/13										1000/13		10001			
1000/20										1000/20		9093			
1000/24										1000/24		8831			
1002/3										1002/3		3356			
1002/68										1002/68		3469			
1002/103										1002/103		3423			
1002/107										1002/107		3935			
1002/108										1002/108		3935			
1002/132										1002/132		3935			
1002/137										1002/137		3356			
1002/138										1002/138		3423			
1005/2										1005/2		8593			
1005/7										1005/7		8593			
1005/11										1005/11		8593			
1005/15										1005/15		7955			
1005/16										1005/16		7955			
1005/17										1005/17		7955			
1007/1										1007/1		7955			
1009/10										1009/10		3423			
1012/2										1012/2		10001			
1012/19										1012/19		10001			
1012/20										1012/20		10001			
1012/21										1012/21		10001			
1012/36										1012/36		10001			
1012/38										1012/38		10001			
1012/39										1012/39		10001			
1012/40										1012/40		10001			
1012/41										1012/41		10001			
1012/44										1012/44		10001			
1032/5										1032/5		1447			
1032/15										1032/15		3935			
st.1160										st.1160		4580			
1451/4										1451/4		8006			
1451/5										1451/5		3062			
1451/6										1451/6		3062			
1451/10										1451/10		3062			
1459/1										1459/1		10001			
1459/4										1459/4		3305			
3601/10										3601/10		10001			
3601/52										3601/52		10001			
3601/53										3601/53		10001			
3601/54										3601/54		10001			
3715/1										3715/1		10001			
3715/2										3715/2		10001			
3715/4										3715/4		10001			
3715/6										3715/6		10001			
3715/7										3715/7		10001			

VÝKAZ DOSAVADNÍHO A NOVÉHO STAVU ÚDAJŮ KATASTRU NEMOVITOSTÍ

Dosavadní stav				Nový stav											
Označení pozemku parc. číslem	Výměra parcely		Druh pozemku / Způsob využití	Označení pozemku parc. číslem	Výměra parcely		Druh pozemku / Způsob využití	Typ stavby / Způsob využití	Způsob určení výměr	Porovnání se stavem evidence právních vztahů: Díl přechází z pozemku označeného v katastru nemovitostí	Porovnání se stavem evidence právních vztahů: Díl přechází z pozemku označeného v dřívější poz. evidenci	Číslo listu vlastnictví	Výměra dílu		Označení dílu
	ha	m²			ha	m²							ha	m²	
3715/9										3715/9		10001			
3715/11										3715/11		10001			
3728/12										3728/12		3423			
3728/38										3728/38		3935			
3728/44										3728/44		3935			
3728/45										3728/45		3935			
3728/71										3728/71		3935			
3728/72										3728/72		3935			
3728/73										3728/73		3935			
3728/79										3728/79		3935			
3730/6										3730/6		10001			
3730/7										3730/7		10001			
3781/6										3781/6		10001			
3781/8										3781/8		10001			
3781/10										3781/10		10001			
3781/15										3781/15		7589			
6210										6210		9093			
6222										6222		4069			
6226										6226		3935			

Druh věcného břemene: dle listiny
Oprávněný: dle listiny

GEOMETRICKÝ PLÁN
pro
vymezení rozsahu věcného břemene
k části pozemku

Vyhotovitel: RUGEO, s.r.o.
1máje 1000,
Rožnov pod Radhoštěm, 756 61
IČO: 25871781

Číslo plánu: 6384-59/2018

Okres: Vsetín

Obec: Rožnov pod Radhoštěm

Kat. území: Rožnov pod Radhoštěm

Mapový list: Vsetín 4-1/21, 4-1/22, 3-1/11

Dosavadním vlastníkům pozemků byla poskytnuta možnost seznámit se v bodu s průběhem navrhovaných nových hranic, které byly označeny předepsaným způsobem:

Geometrický plán ověřil úředně oprávněný zeměměřický inženýr:

Jméno, příjmení: [redacted]

Číslo položky seznamu úředně oprávněných zeměměřických inženýrů: 2612/2013

Dne: 12.4.2019 Číslo: 231/2019

Náležitosti a přesnosti odpovídá právním předpisům.

Katastrální úřad souhlasí s odčleňováním parcel.

KÚ pro Zlínský kraj
Valašské Meziříčí
[redacted]
PGP-442/2019-836
2019.04.16 11:30:42 CEST

Stejnopis ověřil úředně oprávněný zeměměřický inženýr:

Jméno, příjmení: [redacted]

Číslo položky seznamu úředně oprávněných zeměměřických inženýrů: 2612/2013

Dne: 16.4.2019 Číslo: 238/2019

Tento stejnopis odpovídá geometrickému plánu v elektronické podobě uloženému v dokumentaci katastrálního úřadu.

Ověření stejnopisu geometrického plánu v listinné podobě.

[redacted]

Seznam souřadnic (S-JTSK)

Číslo bodu	Souřadnice pro zápis do KN Y	X	Kód kv.	Poznámka
k.ú. Ožnov pod Radhoštěm (742937)				
2283-4	484697.43	1142305.84	3	
2308-9	485536.15	1142239.30	3	
2719-6554	484682.81	1142264.12	3	
2719-6808	484702.37	1142250.80	3	
2720-2000	485013.05	1142291.96	3	
3907-8	484635.83	1142202.50	3	
3907-10	484632.12	1142190.40	3	
3907-11	484631.07	1142187.25	3	
4921-4	484697.37	1142307.54	3	
6000-171	484626.25	1142177.18	3	bod břemene
6000-172	484625.40	1142177.12	3	bod břemene
6000-173	484625.36	1142177.72	3	bod břemene
6000-174	484625.89	1142177.76	3	bod břemene
6000-175	484626.89	1142178.30	3	bod břemene
6000-176	484626.35	1142178.56	3	bod břemene
6000-177	484629.80	1142185.96	3	bod břemene
6000-178	484629.34	1142186.46	3	bod břemene
6000-179	484631.39	1142186.44	3	bod břemene
6000-180	484630.93	1142186.92	3	bod břemene
6000-181	484632.69	1142190.26	3	bod břemene
6000-182	484634.66	1142197.88	3	bod břemene
6000-183	484634.06	1142198.02	3	bod břemene
6000-184	484635.26	1142202.64	3	bod břemene
6000-185	484636.81	1142206.76	3	bod břemene
6000-186	484636.23	1142206.90	3	bod břemene
6000-187	484637.92	1142211.46	3	bod břemene
6000-188	484637.34	1142211.60	3	bod břemene
6000-189	484638.32	1142213.30	3	bod břemene
6000-190	484637.72	1142213.36	3	bod břemene
6000-191	484638.32	1142214.23	3	bod břemene
6000-192	484637.72	1142214.49	3	bod břemene
6000-193	484638.53	1142214.41	3	bod břemene
6000-194	484638.31	1142215.03	3	bod břemene
6000-195	484638.84	1142214.39	3	bod břemene
6000-196	484638.91	1142215.00	3	bod břemene
6000-197	484656.29	1142213.58	3	bod břemene
6000-198	484656.29	1142214.18	3	bod břemene
6000-199	484656.84	1142213.61	3	bod břemene
6000-200	484656.76	1142214.21	3	bod břemene
6000-201	484658.01	1142213.83	3	bod břemene
6000-202	484657.63	1142214.37	3	bod břemene
6000-203	484658.08	1142214.71	3	bod břemene
6000-204	484658.72	1142215.98	3	bod břemene
6000-205	484658.67	1142214.54	3	bod břemene
6000-206	484658.12	1142216.02	3	bod břemene
6000-207	484659.17	1142221.18	3	bod břemene
6000-208	484658.57	1142221.24	3	bod břemene
6000-209	484660.49	1142235.69	3	bod břemene
6000-210	484659.89	1142235.73	3	bod břemene
6000-211	484660.52	1142236.71	3	bod břemene
6000-212	484659.93	1142237.29	3	bod břemene
6000-213	484661.44	1142241.31	3	bod břemene
6000-214	484660.58	1142237.44	3	bod břemene
6000-215	484660.86	1142241.49	3	bod břemene
6000-216	484662.83	1142244.70	3	bod břemene
6000-217	484662.33	1142245.06	3	bod břemene
6000-218	484665.80	1142247.35	3	bod břemene
6000-219	484665.42	1142247.83	3	bod břemene
6000-220	484670.11	1142250.30	3	bod břemene
6000-221	484669.87	1142250.86	3	bod břemene
6000-222	484674.68	1142251.33	3	bod břemene
6000-223	484674.60	1142251.93	3	bod břemene
6000-224	484680.45	1142251.74	3	bod břemene
6000-225	484680.61	1142252.36	3	bod břemene
6000-226	484681.18	1142251.24	3	bod břemene
6000-227	484681.07	1142252.04	3	bod břemene
6000-228	484682.16	1142251.46	3	bod břemene
6000-229	484681.68	1142251.96	3	bod břemene
6000-230	484682.22	1142252.08	3	bod břemene
6000-231	484683.17	1142251.03	3	bod břemene
6000-232	484683.27	1142251.63	3	bod břemene
6000-233	484689.66	1142251.49	3	bod břemene
6000-234	484689.62	1142252.09	3	bod břemene
6000-235	484697.66	1142252.09	3	bod břemene

Seznam souřadnic (S-JTSK)

Číslo bodu	Souřadnice pro zápis do KN Y	X	Kód kv.	Poznámka
k.ú. Ožnov pod Radhoštěm (742937)				
6000-236	484697.62	1142252.69	3	bod břemene
6000-237	484699.09	1142251.99	3	bod břemene
6000-238	484699.45	1142252.93	3	bod břemene
6000-241	484682.68	1142255.45	3	bod břemene
6000-242	484682.08	1142255.57	3	bod břemene
6000-243	484682.97	1142258.17	3	bod břemene
6000-244	484682.37	1142258.23	3	bod břemene
6000-245	484683.43	1142265.20	3	bod břemene
6000-246	484683.01	1142271.17	3	bod břemene
6000-247	484682.83	1142265.20	3	bod břemene
6000-248	484682.41	1142271.13	3	bod břemene
6000-249	484682.84	1142274.22	3	bod břemene
6000-250	484682.24	1142274.18	3	bod břemene
6000-251	484682.61	1142277.13	3	bod břemene
6000-252	484682.01	1142277.09	3	bod břemene
6000-253	484682.21	1142282.53	3	bod břemene
6000-254	484681.59	1142282.69	3	bod břemene
6000-255	484682.48	1142282.90	3	bod břemene
6000-256	484681.95	1142283.22	3	bod břemene
6000-257	484684.38	1142286.37	3	bod břemene
6000-258	484683.86	1142286.67	3	bod břemene
6000-259	484685.88	1142288.65	3	bod břemene
6000-260	484685.34	1142288.93	3	bod břemene
6000-261	484686.24	1142289.55	3	bod břemene
6000-262	484685.71	1142289.86	3	bod břemene
6000-263	484686.24	1142290.94	6	bod břemene
6000-264	484684.83	1142293.84	3	bod břemene
6000-265	484687.39	1142290.41	3	bod břemene
6000-266	484684.01	1142293.94	3	bod břemene
6000-267	484688.53	1142296.83	3	bod břemene
6000-268	484688.11	1142297.26	3	bod břemene
6000-269	484693.46	1142301.06	3	bod břemene
6000-270	484693.06	1142301.50	3	bod břemene
6000-271	484698.33	1142305.86	3	bod břemene
6000-272	484697.57	1142305.96	3	bod břemene
6000-273	484696.68	1142307.44	3	bod břemene
6000-274	484696.91	1142308.05	3	bod břemene
6000-275	484731.37	1142240.75	3	bod břemene
6000-276	484731.01	1142239.82	3	bod břemene
6000-277	484677.11	1142234.10	3	bod břemene
6000-278	484676.94	1142233.21	3	bod břemene
6000-279	484676.35	1142233.33	3	bod břemene
6000-280	484676.41	1142233.62	3	bod břemene
6000-281	484670.34	1142235.45	3	bod břemene
6000-282	484670.22	1142234.87	3	bod břemene
6000-283	484660.95	1142237.29	3	bod břemene
6000-285	484658.58	1142213.32	3	bod břemene
6000-286	484657.51	1142211.09	3	bod břemene
6000-287	484658.11	1142210.91	3	bod břemene
6000-288	484657.60	1142210.36	3	bod břemene
6000-289	484659.78	1142209.86	3	bod břemene
6000-290	484659.84	1142210.46	3	bod břemene
6000-291	484661.48	1142209.92	3	bod břemene
6000-292	484661.46	1142210.52	3	bod břemene
6000-293	484922.10	1142261.44	3	bod břemene
6000-294	484922.10	1142260.72	3	bod břemene
6000-295	484921.50	1142260.72	3	bod břemene
6000-296	484921.50	1142261.46	3	bod břemene
6000-298	484922.27	1142274.49	3	bod břemene
6000-299	484922.87	1142274.20	3	bod břemene
6000-300	484922.78	1142274.90	3	bod břemene
6000-301	484923.51	1142274.16	3	bod břemene
6000-302	484923.55	1142274.76	3	bod břemene
6000-303	484928.00	1142274.26	3	bod břemene
6000-304	484928.00	1142274.86	3	bod břemene
6000-305	484933.10	1142274.27	3	bod břemene
6000-306	484933.12	1142274.87	3	bod břemene
6000-307	484939.81	1142273.65	3	bod břemene
6000-308	484939.87	1142274.25	3	bod břemene
6000-309	484943.24	1142273.32	3	bod břemene
6000-310	484943.28	1142273.92	3	bod břemene
6000-311	484944.51	1142273.28	3	bod břemene
6000-312	484943.95	1142273.90	3	bod břemene
6000-313	484945.65	1142293.53	3	bod břemene

Seznam souřadnic (S-JTSK)

Číslo bodu	Souřadnice pro zápis do KN Y	X	Kód kv.	Poznámka
k.ú. Ožnov pod Radhoštěm (742937)				
6000-314	484945.04	1142293.57	3	bod břemene
6000-316	484945.22	1142295.14	3	bod břemene
6000-317	484946.37	1142295.52	3	bod břemene
6000-318	484945.90	1142295.95	3	bod břemene
6000-319	484946.29	1142296.16	3	bod břemene
6000-320	484947.26	1142295.57	3	bod břemene
6000-321	484947.18	1142296.17	3	bod břemene
6000-322	484948.09	1142295.77	3	bod břemene
6000-323	484947.95	1142296.35	3	bod břemene
6000-324	485012.79	1142290.65	6	bod břemene
6000-325	485013.64	1142291.90	3	bod břemene
6000-326	485013.40	1142290.59	6	bod břemene
6000-327	485012.53	1142288.93	3	bod břemene
6000-328	485013.15	1142288.99	3	bod břemene
6000-329	485012.78	1142288.26	3	bod břemene
6000-330	485013.24	1142288.72	3	bod břemene
6000-331	485013.48	1142288.00	3	bod břemene
6000-332	485013.62	1142288.58	3	bod břemene
6000-333	485020.85	1142287.07	3	bod břemene
6000-334	485020.93	1142287.67	3	bod břemene
6000-335	485034.27	1142285.48	3	bod břemene
6000-336	485034.35	1142286.08	3	bod břemene
6000-337	485045.72	1142284.06	3	bod břemene
6000-338	485045.76	1142284.66	3	bod břemene
6000-339	485048.82	1142284.00	3	bod břemene
6000-340	485048.82	1142284.60	3	bod břemene
6000-341	485051.01	1142284.12	6	bod břemene
6000-342	485051.20	1142284.73	6	bod břemene
6000-343	485061.45	1142282.89	3	bod břemene
6000-344	485061.51	1142283.49	3	bod břemene
6000-345	485076.20	1142281.28	3	bod břemene
6000-346	485076.14	1142281.88	3	bod břemene
6000-347	485077.01	1142281.51	3	bod břemene
6000-348	485076.95	1142282.11	3	bod břemene
6000-349	485077.94	1142281.46	3	bod břemene
6000-350	485078.10	1142282.06	3	bod břemene
6000-351	485079.20	1142280.84	3	bod břemene
6000-352	485079.38	1142281.42	3	bod břemene
6000-354	485082.07	1142281.11	3	bod břemene
6000-355	485085.15	1142280.94	3	bod břemene
6000-356	485085.15	1142281.54	3	bod břemene
6000-357	485086.56	1142280.76	3	bod břemene
6000-358	485086.62	1142281.36	3	bod břemene
6000-359	485092.85	1142280.19	3	bod břemene
6000-360	485092.91	1142280.79	3	bod břemene
6000-361	485099.73	1142279.65	3	bod břemene
6000-362	485099.81	1142280.25	3	bod břemene
6000-363	485100.34	1142279.51	3	bod břemene
6000-364	485100.42	1142280.11	3	bod břemene
6000-365	485112.16	1142279.72	3	bod břemene
6000-366	485112.20	1142279.32	3	bod břemene
6000-367	485127.31	1142277.20	3	bod břemene
6000-368	485127.37	1142277.80	3	bod břemene
6000-369	485133.83	1142276.41	3	bod břemene
6000-370	485133.89	1142277.01	3	bod břemene
6000-371	485139.14	1142276.10	3	bod břemene
6000-372	485139.20	1142276.70	3	bod břemene
6000-373	485148.37	1142274.70	3	bod břemene
6000-374	485148.47	1142275.30	3	bod břemene
6000-375	485155.47	1142273.59	3	bod břemene
6000-376	485155.55	1142274.19	3	bod břemene
6000-377	485165.81	1142272.28	3	bod břemene
6000-378	485165.89	1142272.88	3	bod břemene
6000-379	485171.57	1142271.39	3	bod břemene
6000-380	485171.69	1142271.97	3	bod břemene
6000-381	485173.49	1142270.93	3	bod břemene
6000-382	485173.65	1142271.51	3	bod břemene
6000-383	485176.14	1142270.15	3	bod břemene
6000-385	485177.13	1142270.46	3	bod břemene
6000-386	485176.75	1142270.96	3	bod břemene
6000-387	485178.46	1142272.43	3	bod břemene
6000-388	485177.98	1142272.81	3	bod břemene
6000-389	485179.54	1142273.58	3	bod břemene
6000-390	485179.24	1142274.14	3	bod břemene

Seznam souřadnic (S-JTSK)

Číslo bodu	Souřadnice pro zápis do KN Y	X	Kód kv.	Poznámka
k.ú. Ožnov pod Radhoštěm (742937)				
6000-391	485180.27	1142273.69	6	bod břemene
6000-392	485180.38	1142274.36	3	bod břemene
6000-393	485181.61	1142274.38	3	bod břemene
6000-394	485182.11	1142274.30	3	bod břemene
6000-395	485182.85	1142274.02	3	bod břemene
6000-396	485182.20	1142273.67	3	bod břemene
6000-397	485182.56	1142274.55	3	bod břemene
6000-398	485184.44	1142273.00	3	bod břemene
6000-399	485184.27	1142272.43	3	bod břemene
6000-401	485181.26	1142273.30	3	bod břemene
6000-402	485180.71	1142273.01	3	bod břemene
6000-403	485179.91	1142272.34	3	bod břemene
6000-405	485179.67	1142270.61	3	bod břemene
6000-406	485180.27	1142270.55	3	bod břemene
6000-407	485179.46	1142268.28	3	bod břemene
6000-408	485180.08	1142268.17	3	bod břemene
6000-409	485179.38	1142265.27	3	bod břemene
6000-410	485179.98	1142265.25	3	bod břemene
6000-411	485179.15	1142261.43	3	bod břemene
6000-412	485179.75	1142261.41	3	bod břemene
6000-413	485179.10	1142256.95	3	bod břemene
6000-414	485179.70	1142256.93	3	bod břemene
6000-415	485178.94	1142250.66	3	bod břemene
6000-416	485179.54	1142250.62	3	bod břemene
6000-417	485178.36	1142245.63	3	bod břemene
6000-418	485178.94	1142245.47	3	bod břemene
6000-419	485178.09	1142244.99	3	bod břemene
6000-420	485178.57	1142244.62	3	bod břemene
6000-421	485178.10	1142244.30	3	bod břemene
6000-422	485176.67	1142244.37	3	bod břemene
6000-423	485177.07	1142243.89	3	bod břemene
6000-424	485176.27	1142243.74	3	bod břemene
6000-425	485176.83	1142243.50	3	bod břemene
6000-426	485175.91	1142242.29	3	bod břemene
6000-427	485176.49	1142242.15	3	bod břemene
6000-428	485296.29	1142253.96	6	bod břemene
6000-429	485295.77	1142254.31	3	bod břemene
6000-430	485297.47	1142253.82	6	bod břemene
6000-431	485296.93	1142253.88	6	bod břemene
6000-432	485296.25	1142248.53	3	bod břemene
6000-433	485296.85	1142248.49	3	bod břemene
6000-434	485295.84	1142244.43	3	bod břemene
6000-435	485296.44	1142244.37	3	bod břemene
6000-436	485295.12	1142238.43	3	bod břemene
6000-437	485295.73	1142238.36	3	bod břemene
6000-438	485294.48	1142231.07	3	bod břemene
6000-439	485294.14	1142229.38	3	bod břemene
6000-440	485295.16	1142230.98	3	bod břemene
6000-441	485294.70	1142229.12	3	bod břemene
6000-442	485293.52	1142228.52	3	bod břemene
6000-443	485293.96	1142228.12	3	bod břemene
6000-444	485292.88	1142227.96	3	bod břemene
6000-445	485293.27	1142227.51	3	bod břemene
6000-446	485295.64	1142232.33	3	bod břemene
6000-447	485297.66	1142238.52	3	bod břemene
6000-449	485297.08	1142238.66	3	bod břemene
6000-450	485298.29	1142243.44	3	bod břemene
6000-451	485297.69	1142243.50	3	bod břemene
6000-452	485298.66	1142247.95	3	bod břemene
6000-453	485298.06	1142247.95	3	bod břemene
6000-454	485296.10	1142253.75	6	bod břemene
6000-455	485297.96	1142254.22	3	bod břemene
6000-456	485297.47	1142254.60	3	bod břemene
6000-457	485296.21	1142254.92	3	bod břemene
6000-458	485509.07	1142231.92	3	bod břemene
6000-459	485536.39	1142240.13	3	bod břemene
6000-460	485536.06	1142238.98	3	bod břemene
6000-461	485509.83	1142231.14	3	bod břemene
6000-462	485493.01	1142199.03	3	bod břemene
6000-463	485493.34	1142197.42	3	bod břemene
6000-464	485492.84	1142197.67	3	bod břemene
6000-465	485627.95	1142217.63	6	bod břemene
6000-466	485668.08	1142185.16	3	bod břemene
6000-467	485667.46	1142184.38	3	bod břemene

Seznam souřadnic (S-JTSK)

Číslo bodu	Souřadnice pro zápis do KN Y	X	Kód kv.	Poznámka
k.ú. Rožnov pod Radhoštěm (742937)				
6000-468	485627.42	1142216.65	3	bod břemene
6000-469	485609.98	1142234.62	3	bod břemene
6000-470	485609.29	1142233.89	3	bod břemene
6000-471	484630.86	1142186.28	6	bod břemene
6000-472	484633.42	1142193.08	3	bod břemene
6000-473	484635.94	1142205.63	3	bod břemene
6000-474	484636.56	1142205.65	3	bod břemene
6000-475	484636.81	1142209.34	6	bod břemene
6000-476	484637.41	1142209.31	6	bod břemene
6000-477	484641.96	1142214.24	3	bod břemene
6000-478	484641.93	1142214.86	3	bod břemene
6000-479	484658.65	1142210.12	3	bod břemene
6000-480	484658.72	1142210.75	3	bod břemene
6000-481	484660.86	1142236.65	3	bod břemene
6000-482	484672.30	1142250.79	6	bod břemene
6000-483	484672.95	1142251.56	6	bod břemene
6000-484	484682.78	1142251.20	3	bod břemene
6000-485	484683.95	1142251.09	6	bod břemene
6000-488	484699.83	1142252.78	6	bod břemene
6000-489	484682.17	1142256.43	6	bod břemene
6000-490	484682.79	1142256.49	6	bod břemene
6000-493	484683.36	1142264.20	3	bod břemene
6000-494	484682.14	1142275.48	3	bod břemene
6000-495	484682.73	1142275.56	3	bod břemene
6000-496	484686.76	1142291.25	6	bod břemene
6000-497	484698.05	1142306.35	3	bod břemene
6000-498	484935.78	1142274.02	3	bod břemene
6000-499	484937.22	1142274.49	3	bod břemene
6000-500	484943.99	1142274.68	3	bod břemene
6000-501	484944.59	1142274.64	3	bod břemene
6000-502	484944.31	1142280.40	6	bod břemene
6000-503	484944.91	1142280.36	6	bod břemene
6000-504	484945.08	1142293.94	3	bod břemene
6000-505	484945.69	1142293.88	3	bod břemene
6000-506	485179.05	1142273.94	6	bod břemene
6000-507	485184.39	1142272.84	6	bod břemene
6000-508	485179.42	1142266.89	3	bod břemene
6000-509	485180.03	1142266.83	3	bod břemene
6000-510	485179.02	1142253.65	6	bod břemene

Seznam souřadnic (S-JTSK)

Číslo bodu	Souřadnice pro zápis do KN Y	X	Kód kv.	Poznámka
k.ú. Rožnov pod Radhoštěm (742937)				
6000-511	485179.62	1142253.58	6	bod břemene
6000-512	485178.84	1142249.78	3	bod břemene
6000-513	485179.43	1142249.71	3	bod břemene
6000-514	485179.39	1142249.31	3	bod břemene
6000-515	485178.80	1142249.41	3	bod břemene
6000-516	485178.77	1142249.19	3	bod břemene
6000-517	485179.37	1142249.13	3	bod břemene
6000-518	485177.52	1142244.74	3	bod břemene
6000-519	485294.87	1142235.53	3	bod břemene
6000-520	485295.47	1142235.45	3	bod břemene
6000-521	485295.96	1142235.38	3	bod břemene
6000-522	485296.61	1142235.29	3	bod břemene
6000-523	485297.22	1142237.17	3	bod břemene
6000-524	485296.60	1142237.25	3	bod břemene
6000-525	485295.64	1142237.38	3	bod břemene
6000-526	485295.04	1142237.46	3	bod břemene
6000-527	485296.93	1142238.22	3	bod břemene
6000-528	485297.54	1142238.16	3	bod břemene
6000-529	485296.28	1142252.99	3	bod břemene
6000-530	485296.92	1142252.93	3	bod břemene
6000-531	485297.57	1142252.86	3	bod břemene
6000-532	485298.19	1142252.80	3	bod břemene
6000-533	485498.22	1142209.69	3	bod břemene
6000-534	485499.30	1142209.60	3	bod břemene
6000-537	485500.47	1142214.30	3	bod břemene
6000-538	485501.55	1142214.21	3	bod břemene
6000-539	485508.47	1142230.70	6	bod břemene
6000-540	485509.72	1142230.92	6	bod břemene
6000-541	485508.77	1142231.30	3	bod břemene
6000-542	485530.07	1142238.23	3	bod břemene
6000-543	485531.80	1142237.71	3	bod břemene
6000-544	485533.73	1142239.33	3	bod břemene
6000-545	485535.55	1142239.88	3	bod břemene
6000-546	485625.70	1142218.29	6	bod břemene
6000-547	485628.69	1142215.62	3	bod břemene
6000-548	485629.60	1142214.89	3	bod břemene
6000-549	485630.33	1142215.70	3	bod břemene
6000-550	485630.68	1142215.42	6	bod břemene
6000-551	485631.75	1142214.55	3	bod břemene

Seznam souřadnic (S-JTSK)

Číslo bodu	Souřadnice pro zápis do KN Y	X	Kód kv.	Poznámka
k.ú. Rožnov pod Radhoštěm (742937)				
6000-552	485652.72	1142197.59	6	bod břemene
6000-553	485652.41	1142196.51	6	bod břemene
6000-554	485658.54	1142191.57	6	bod břemene
6000-555	485660.42	1142191.36	6	bod břemene
6000-556	485533.99	1142238.36	3	bod břemene
6000-557	485535.50	1142238.81	3	bod břemene
6135-271	485101.89	1142280.01	3	
6135-279	485107.26	1142279.07	3	
6135-577	484660.49	1142235.50	3	
6209-1	484643.31	1142214.18	3	bod břemene
6209-2	484643.22	1142214.80	3	bod břemene
6209-3	484655.82	1142213.60	3	bod břemene
6209-4	484655.87	1142214.20	3	bod břemene
1	485663.26	1142189.06	3	bod břemene
2	485665.70	1142187.09	3	bod břemene
3	485663.83	1142187.31	3	bod břemene
4	485661.38	1142189.28	3	bod břemene
5	485511.11	1142231.52	6	bod břemene
6	485508.99	1142231.75	6	bod břemene
7	485500.54	1142212.14	3	bod břemene
8	485499.54	1142210.08	3	bod břemene
9	485498.46	1142210.18	3	bod břemene
10	485499.47	1142212.26	3	bod břemene
11	485296.03	1142233.52	3	bod břemene
12	485295.31	1142231.41	3	bod břemene
13	485294.52	1142231.52	3	bod břemene
14	485294.71	1142233.70	3	bod břemene
15	485295.35	1142233.61	3	bod břemene
16	485179.23	1142247.93	3	bod břemene
17	485178.97	1142245.69	3	bod břemene
18	485178.37	1142245.75	3	bod břemene
19	485178.63	1142247.99	3	bod břemene
20	485179.63	1142270.16	3	bod břemene
21	485180.23	1142270.05	3	bod břemene
23	485180.49	1142272.24	3	bod břemene
24	485178.60	1142272.58	3	bod břemene
25	485177.22	1142270.60	3	bod břemene
26	485176.19	1142270.79	3	bod břemene
27	485177.91	1142272.71	3	bod břemene

Seznam souřadnic (S-JTSK)

Číslo bodu	Souřadnice pro zápis do KN Y	X	Kód kv.	Poznámka
k.ú. Rožnov pod Radhoštěm (742937)				
28	485161.91	1142273.38	3	bod břemene
29	485140.13	1142276.56	3	bod břemene
30	485137.58	1142276.79	3	bod břemene
31	485129.58	1142277.53	3	bod břemene
32	485102.53	1142279.36	3	bod břemene
33	485095.12	1142280.01	3	bod břemene
34	485094.47	1142280.67	3	bod břemene
35	485083.17	1142280.66	3	bod břemene
36	485082.32	1142280.54	3	bod břemene
37	485081.35	1142280.59	3	bod břemene
38	485083.67	1142281.36	3	bod břemene
39	485048.53	1142284.01	6	bod břemene
40	485017.89	1142287.44	6	bod břemene
41	485012.72	1142290.21	6	bod břemene
42	485013.33	1142290.14	6	bod břemene
43	484945.85	1142294.95	3	bod břemene
44	484945.20	1142294.99	3	bod břemene
45	484682.42	1142279.67	3	bod břemene
46	484681.82	1142279.58	3	bod břemene
47	484682.59	1142277.45	3	bod břemene
48	484681.99	1142277.36	3	bod břemene
49	484682.42	1142254.55	6	bod břemene
50	484681.77	1142254.49	6	bod břemene
51	484681.80	1142252.38	3	bod břemene
52	484681.15	1142252.32	3	bod břemene
53	484672.59	1142251.48	6	bod břemene
54	484660.30	1142238.96	3	bod břemene
55	484656.92	1142214.24	3	bod břemene
56	484642.02	1142214.86	3	bod břemene
57	484680.72	1142252.28	3	bod břemene
58	485516.87	1142233.25	3	bod břemene
59	485514.39	1142233.52	6	bod břemene
60	485514.59	1142233.58	3	bod břemene

PŘEHLED KLADU SITUACÍ

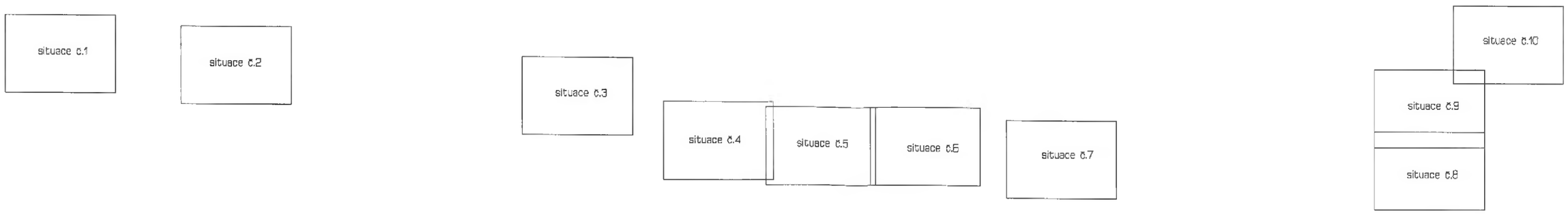

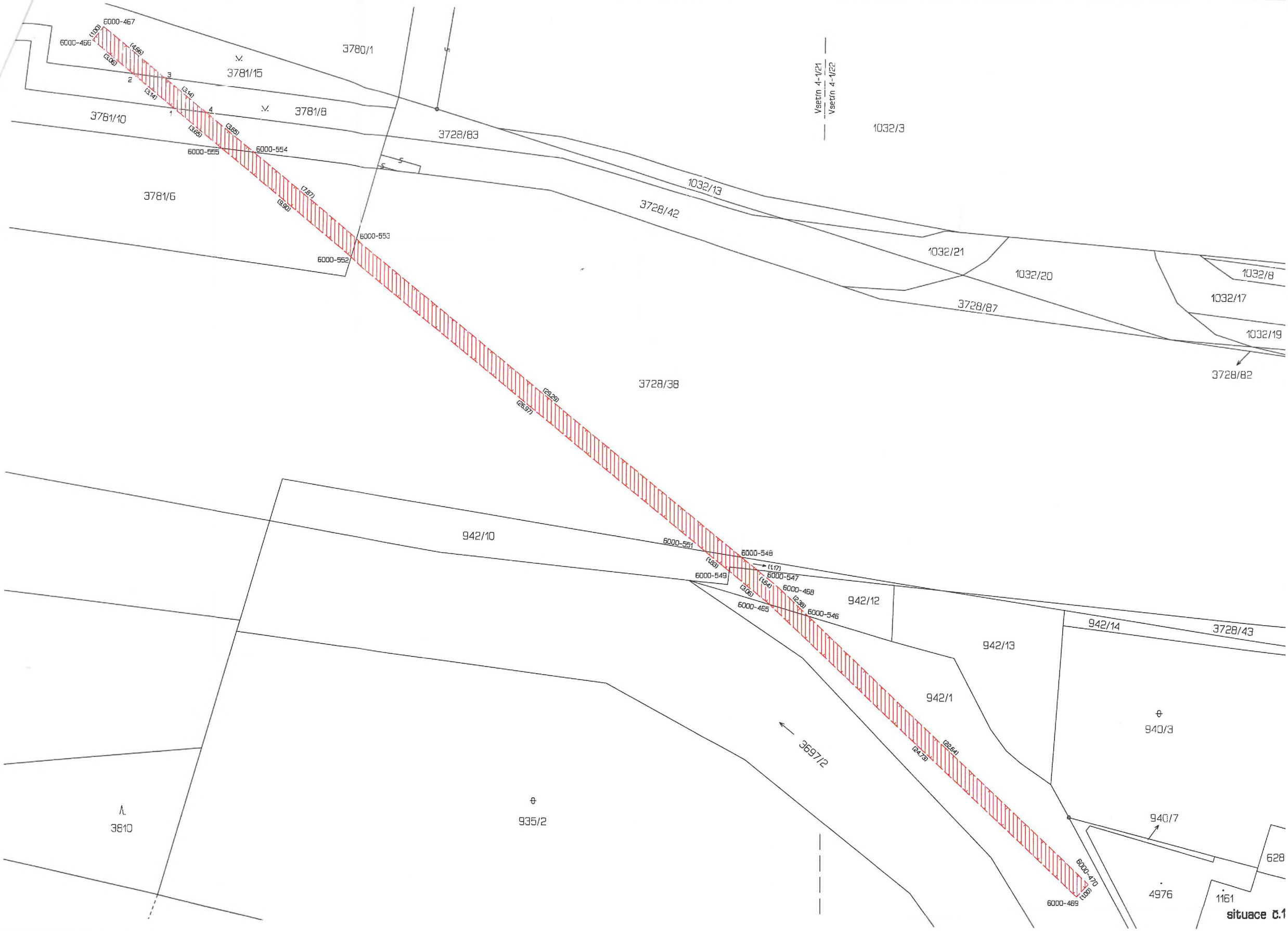
6000-467
6000-466
(1,00)
(4,66)
(2,06)
3780/1
3781/15
3781/8
3781/10
3728/83
Vsetín 4-1/21
Vsetín 4-1/22
1032/3
1032/13
3728/42
6000-555
6000-554
(3,44)
(3,74)
(3,65)
(3,65)
(7,87)
(9,90)
3781/6
6000-553
6000-552
1032/21
1032/20
1032/8
1032/17
3728/87
1032/19
3728/82
3728/38
(28,29)
(26,97)
942/10
6000-551
6000-548
(1,53)
(1,17)
6000-549
6000-547
(1,64)
6000-468
(3,05)
(2,39)
6000-546
6000-465
942/12
942/13
942/14
3728/43
942/1
940/3
3697/2
(22,64)
(24,79)
940/7
628
6000-470
(1,00)
6000-469
4976
1161
3810
935/2

situace č.1

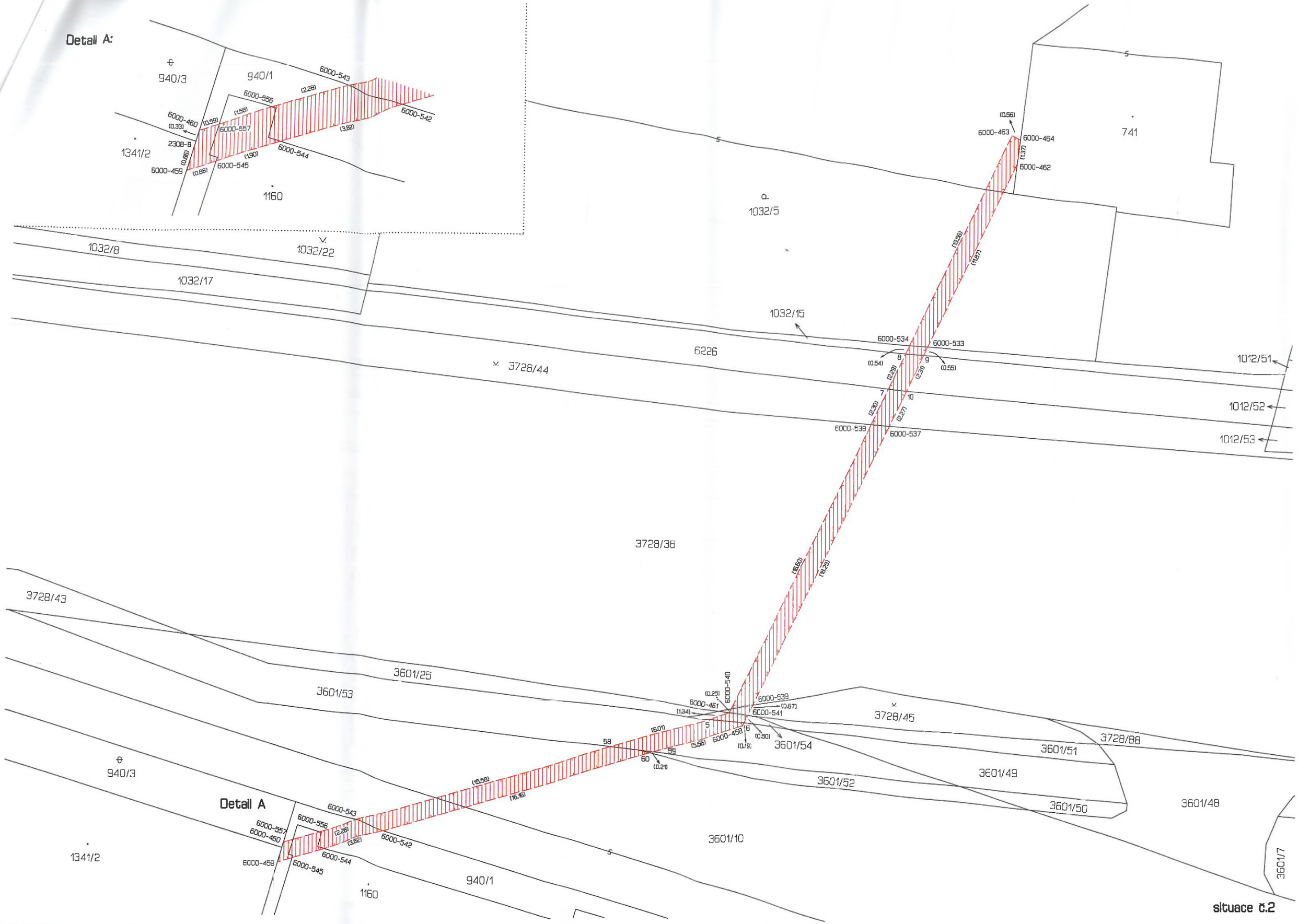
Detail A:
940/3
940/1
6000-543
6000-556
(2.28)
(1.58)
6000-460
(0.33)
(0.59)
6000-557
(3.82)
6000-542
2308-8
1341/2
(0.86)
(1.90)
6000-544
6000-459
(0.88)
6000-545
1160
1032/8
1032/22
1032/17
1032/5
741
6000-463
(0.56)
6000-464
(1.37)
6000-462
1032/15
6226
3728/44
6000-534
6000-533
(0.54)
(0.55)
(2.29)
(2.31)
(2.30)
(2.27)
6000-538
6000-537
1012/51
1012/52
1012/53
3728/38
(19.56)
(19.67)
(19.60)
(19.25)
3728/43
3601/25
3601/53
6000-540
(0.25)
6000-461
(1.34)
6000-539
(0.67)
6000-541
3728/45
(6.01)
58
59
60
(0.21)
(5.56)
6000-458
(0.19)
(0.50)
3601/54
3728/88
3601/51
3601/49
3601/52
3601/50
3601/48
(16.58)
(16.16)
3601/10
3601/7
Detail A
6000-543
6000-556
6000-557
6000-460
(2.28)
(3.82)
6000-542
6000-544
6000-459
6000-545
1341/2
1160
940/1
940/3

situace č.2

3714
1002/3
Detail B
6000-445
6000-443
6000-444
6000-442
6000-441
6000-439
6000-440
6000-438
1002/103
12
13
6000-446
11
15
14
1002/137
3728/12
6000-522
6000-519
1002/138
6000-523
6000-525
6000-528
6000-436
6000-447
6000-449
6000-437
6000-450
6000-451
6000-435
6000-434
3728/38
6000-453
6000-433
6000-452
6000-432
Detail C
6000-531
6000-530
6000-532
6000-529
1012/19
6000-454
6000-428
6000-455
6000-429
6000-456
6000-457
1012/44
1012/40
1012/2

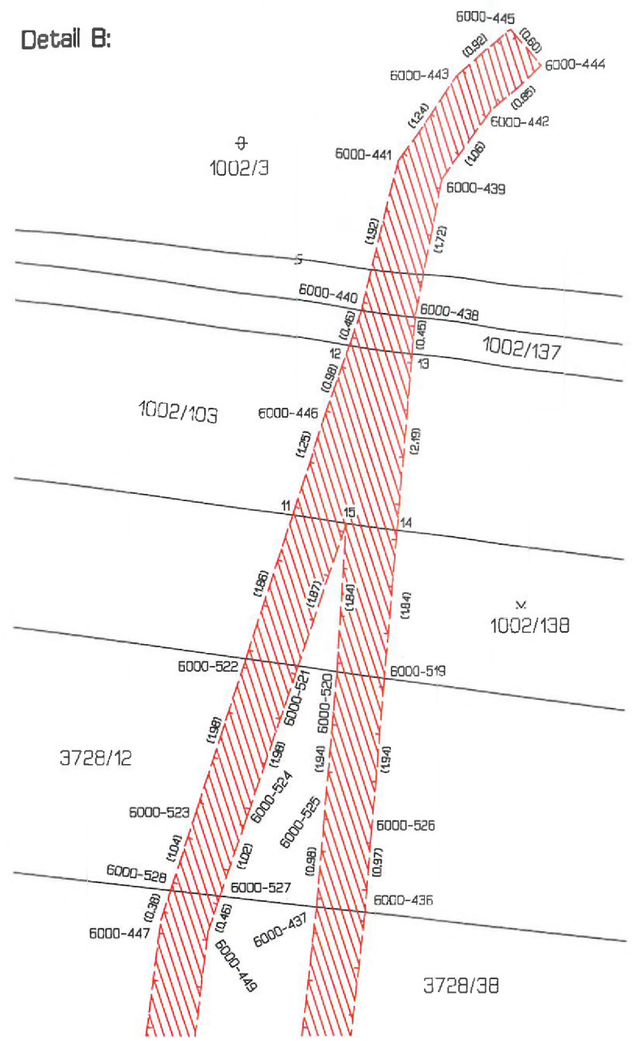
Detail B:
6000-445
6000-443
6000-444
6000-442
6000-441
1002/3
6000-439
6000-440
6000-438
1002/137
1002/103
6000-446
1002/138
6000-522
6000-519
6000-521
6000-520
3728/12
6000-523
6000-524
6000-525
6000-526
6000-528
6000-527
6000-436
6000-447
6000-437
6000-449
3728/38

Detail C:
3728/38
6000-531
6000-530
6000-532
6000-529
1012/19
6000-454
6000-428
6000-455
6000-430
6000-431
6000-429
6000-456
6000-457
1012/44
1012/40

situace č.3

Detail D:

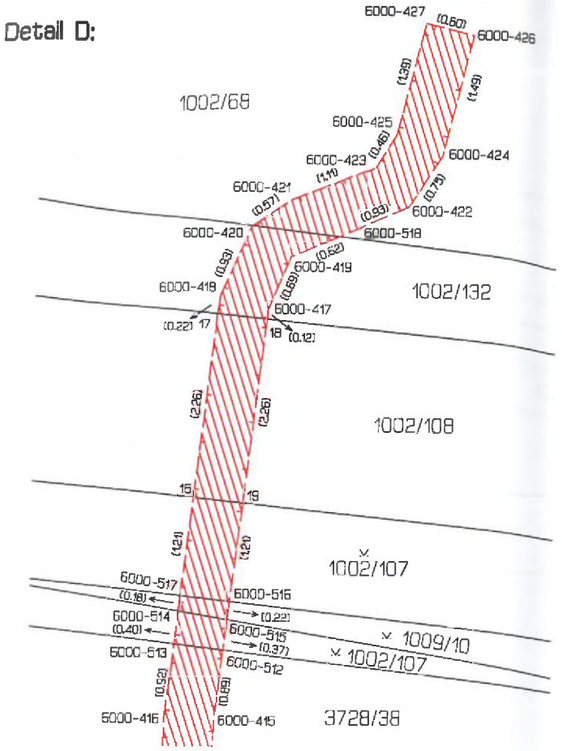

Detail E:

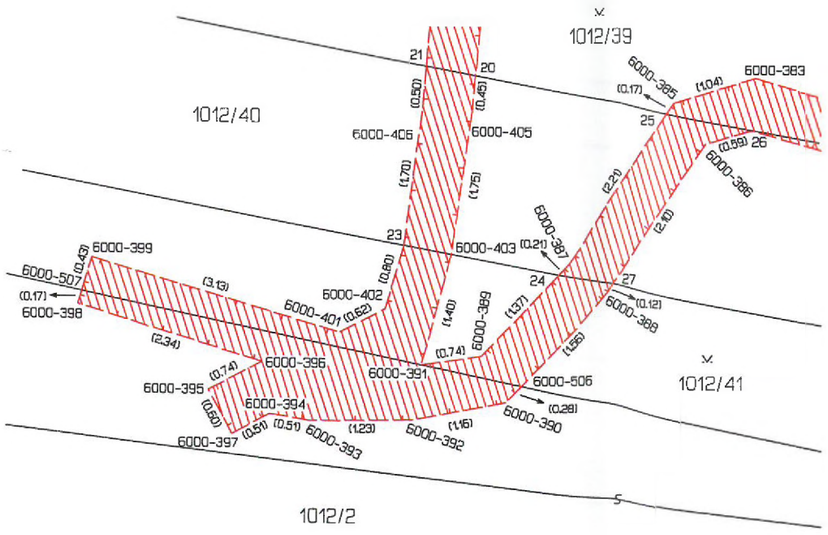

Detail D

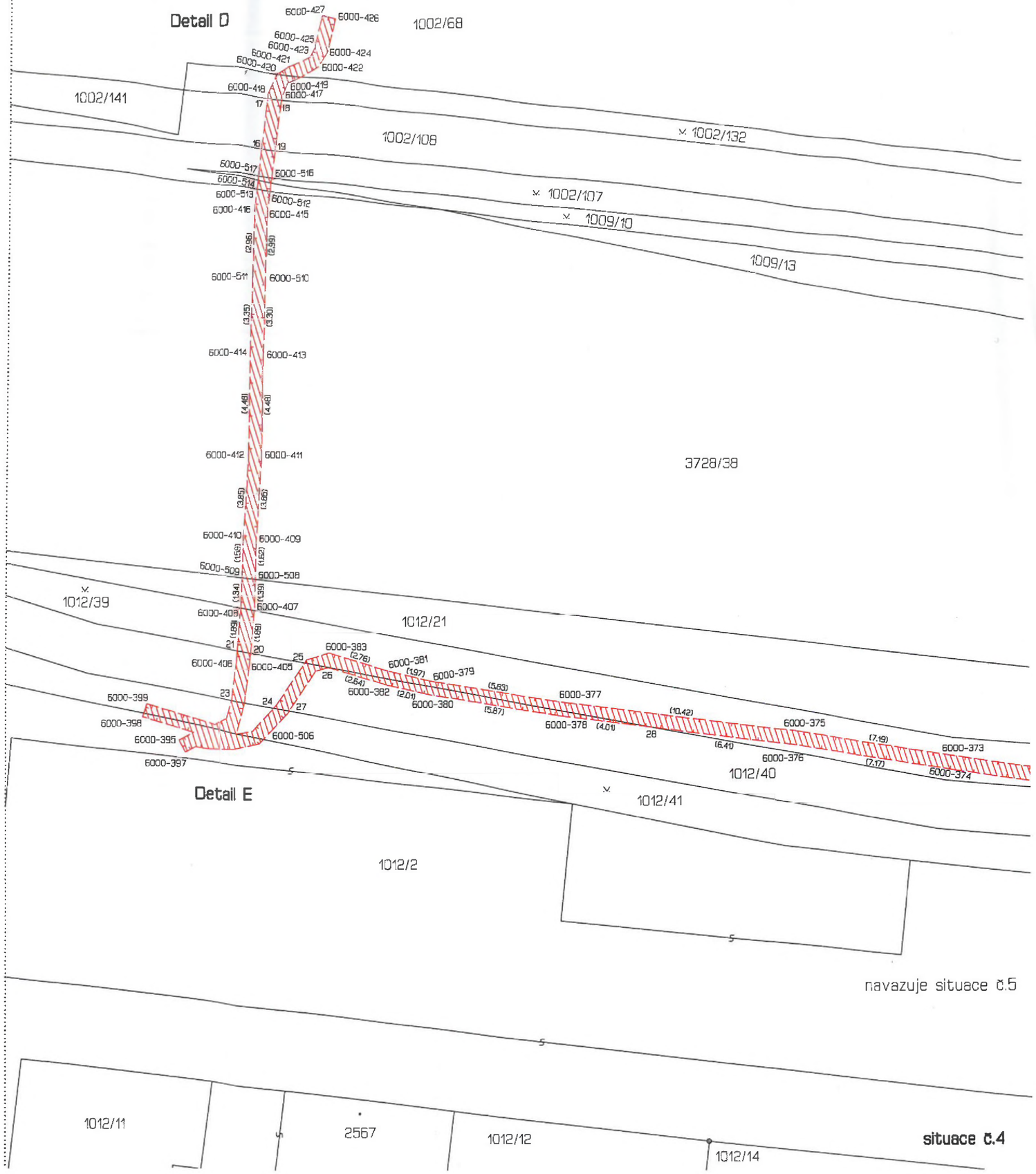

situace č.4

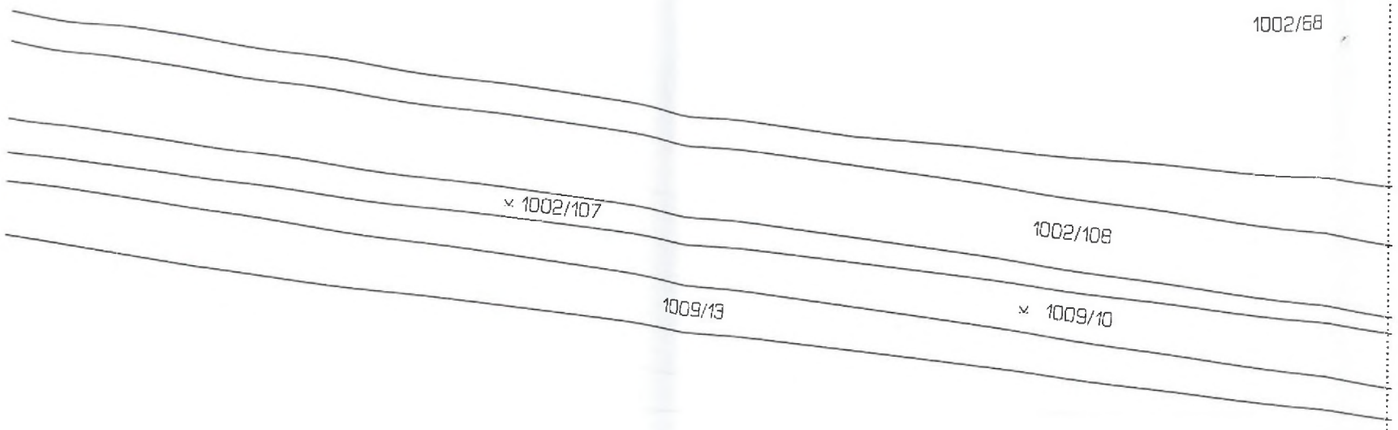
1002/68
1002/107
1002/108
1009/13
1009/10

Detail F:

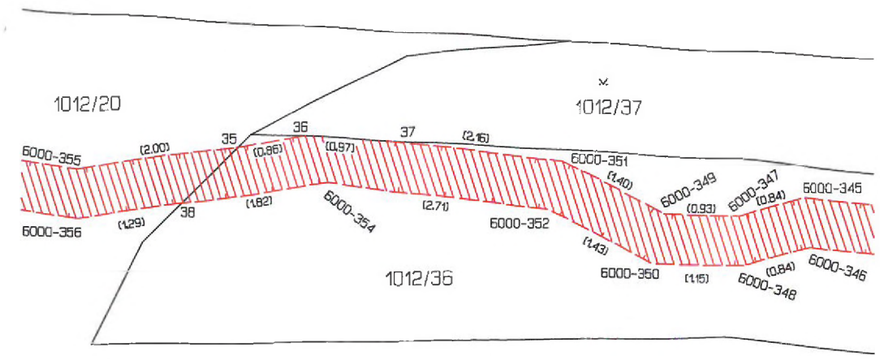
1012/20
1012/37
1012/36
6000-355
6000-356
6000-354
6000-352
6000-351
6000-349
6000-347
6000-345
6000-350
6000-348
6000-346

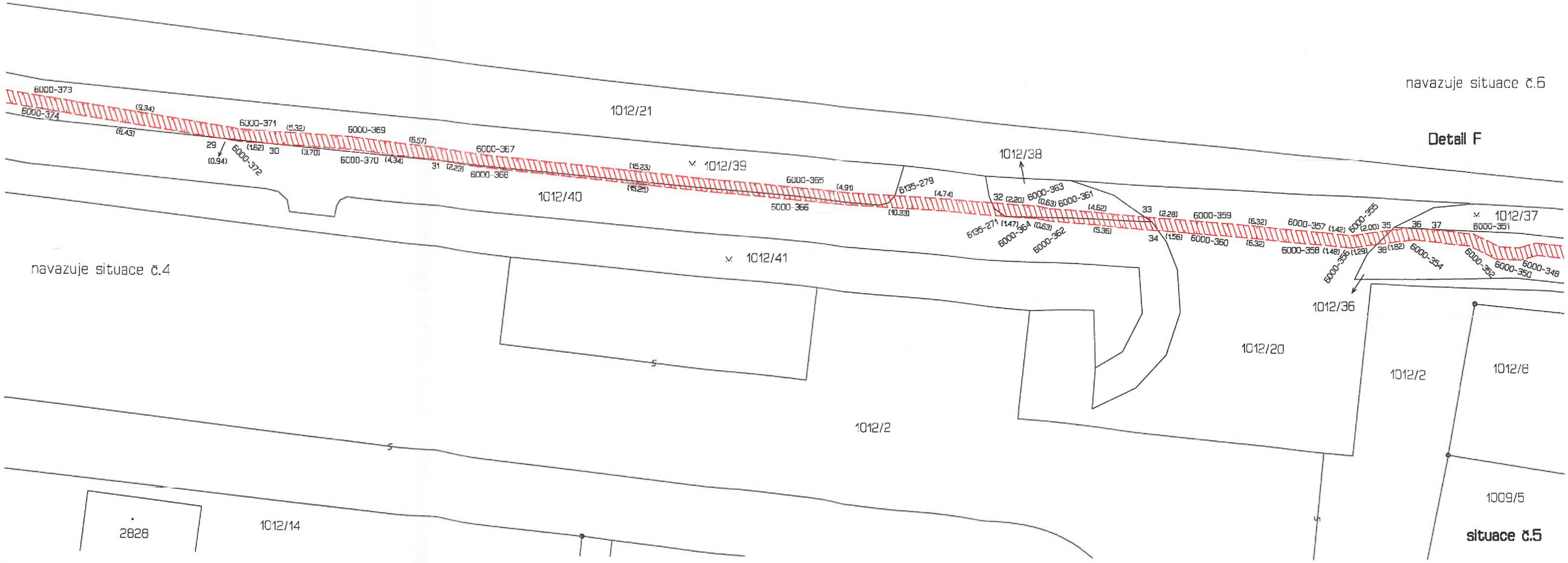
navazuje situace č.6
Detail F
1012/21
1012/39
1012/38
1012/40
1012/41
1012/37
1012/36
1012/20
1012/2
1012/8
1009/5
1012/14
2828
navazuje situace č.4
situace č.5
6000-373
6000-374
6000-371
6000-369
6000-372
6000-370
6000-367
6000-368
6000-365
6000-366
6135-279
6135-271
6000-364
6000-363
6000-362
6000-361
6000-359
6000-360
6000-357
6000-358
6000-356
6000-355
6000-354
6000-352
6000-351
6000-350
6000-348

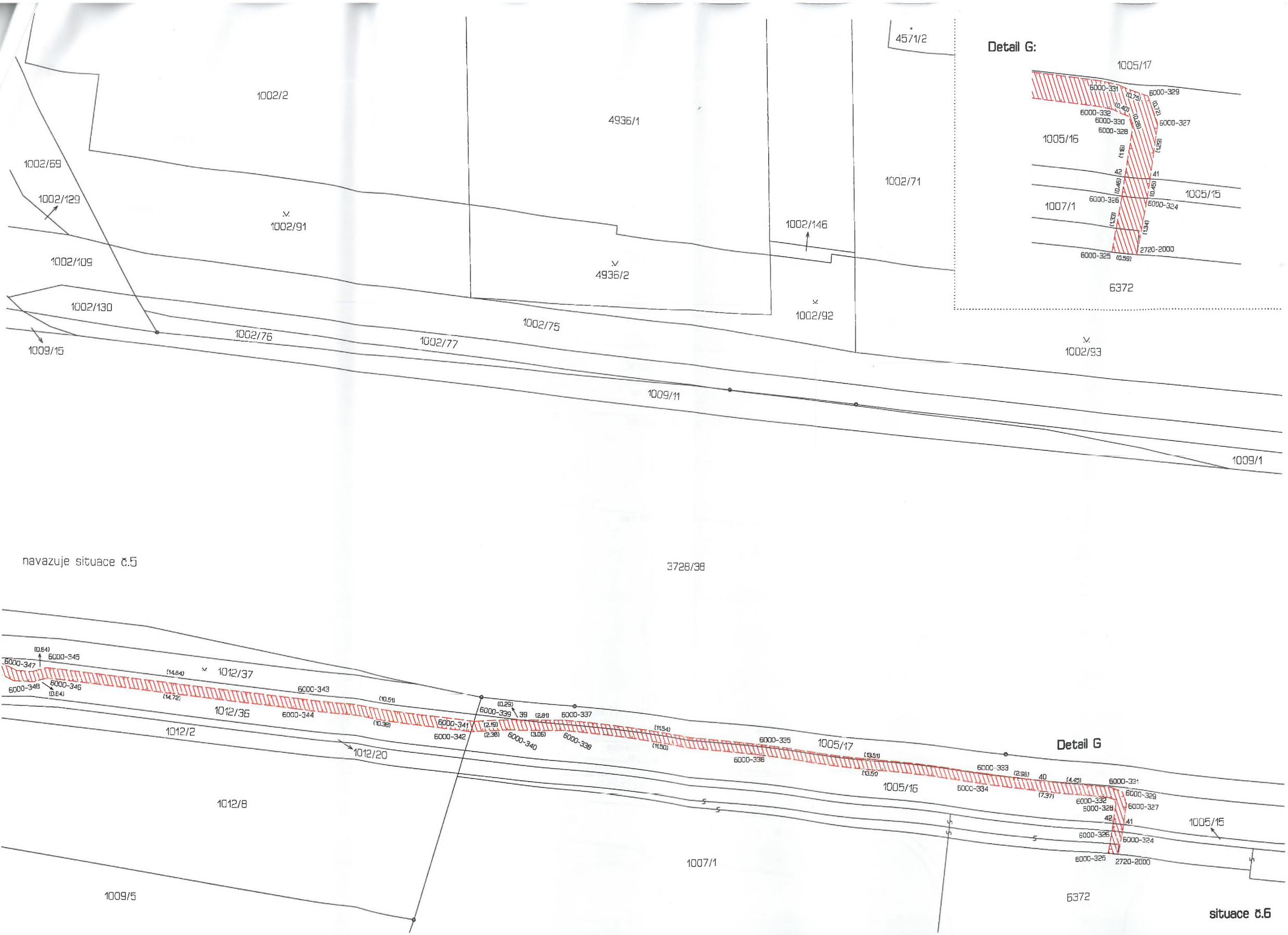
1002/2
4936/1
4571/2
Detail G:
1005/17
6000-331
(0.75)
6000-329
(0.40)
(0.28)
(0.72)
6000-332
6000-330
6000-328
6000-327
1005/16
(1.16)
(1.29)
42
41
(0.46)
(0.45)
1005/15
6000-326
6000-324
1007/1
(1.23)
(1.34)
2720-2000
6000-325
(0.59)
6372
1002/69
1002/129
1002/91
1002/146
1002/71
1002/109
4936/2
1002/130
1002/92
1002/75
1002/76
1002/77
1009/15
1002/93
1009/11
1009/1
navazuje situace č.5
3728/38
(0.54)
6000-345
6000-347
(14.84)
1012/37
6000-346
6000-348
(0.64)
6000-343
(14.72)
(10.51)
1012/36
6000-344
(0.29)
6000-339
39
(2.81)
6000-337
(10.38)
6000-341
(2.19)
(2.38)
6000-342
(3.06)
6000-340
6000-338
(11.54)
(11.50)
6000-335
6000-336
1005/17
Detail G
1012/2
1012/20
(13.51)
(10.50)
6000-333
(2.98)
40
(4.45)
6000-331
1005/16
6000-334
(7.37)
6000-329
6000-332
6000-328
6000-327
1012/8
42
41
1005/15
6000-326
6000-324
1007/1
6000-325
2720-2000
1009/5
6372
situace č.6

Detail G:
1005/4
6000-311
(1.27)
6000-309
(3.45)
6000-307
1005/11
(1.36)
(0.67)
6000-312
6000-310
(3.43)
6000-308
(0.78)
6000-501
6000-500
1005/7
Detail H:
3728/38
3728/79
6000-313
6000-314
(0.35)
(0.37)
6000-505
6000-504
(1.06)
(1.06)
1005/17
43
44
(0.15)
6000-320
(0.89)
6000-317
(0.77)
6000-316
6000-322
(0.86)
(1.06)
6000-318
(0.50)
(0.44)
6000-323
(0.79)
6000-321
(0.89)
6000-319
1005/16
1005/15
1002/57
1005/10
1005/2
(0.60)
6000-294
6000-293
(0.72)
(0.74)
6000-295
962-0009
1005/3
(12.78)
(13.05)
1005/4
Detail G
1005/11
6000-311
6000-309
(3.45)
6000-307
(4.05)
6000-498
(2.69)
6000-305
(5.10)
6000-303
(4.49)
6000-299
(0.64)
6000-307
6000-312
6000-308
(2.86)
6000-499
(4.12)
6000-306
(5.12)
6000-304
(4.45)
6000-298
(0.55)
6000-302
(0.78)
6000-300
6000-501
6000-500
1005/9
(5.72)
(5.72)
1005/7
6000-503
6000-502
(13.20)
(13.19)
3728/38
Detail H
1005/17
6000-313
6000-314
3728/79
6000-505
6000-504
1005/16
43
44
6000-320
6000-322
6000-316
6000-318
6000-323
6000-319
6000-321
3728/76
1005/1
1005/15
6371
6370
1005/5
1005/12
1005/6
1005/13

situace č.7

navazuje situace č.9
998/10
998/13
3601/36
3601/23
998/11
3730/6
3728/38
3728/73
3728/28
3728/71
3728/72
3728/27
3728/70
3728/74
6145/3
6145/2
6145/1
1455/9
1455/10
1455/2
1455/8
681
706
1459/4
1459/8
1459/1
1459/5
1459/7
767
768
813/1
6222
813/2
6000-243
6000-244
6000-493
6000-245
6000-247
6000-246
6000-248
6000-249
6000-250
6000-494
6000-251
6000-252
6000-254
6000-255
6000-256
6000-257
6000-259
6000-260
6000-261
6000-262
6000-263
6000-265
6000-496
6000-264
6000-266
6000-267
6000-268
6000-269
6000-270
6000-271
6000-497
2283-4
6000-272
4921-4
6000-273
6000-274
situace č.8

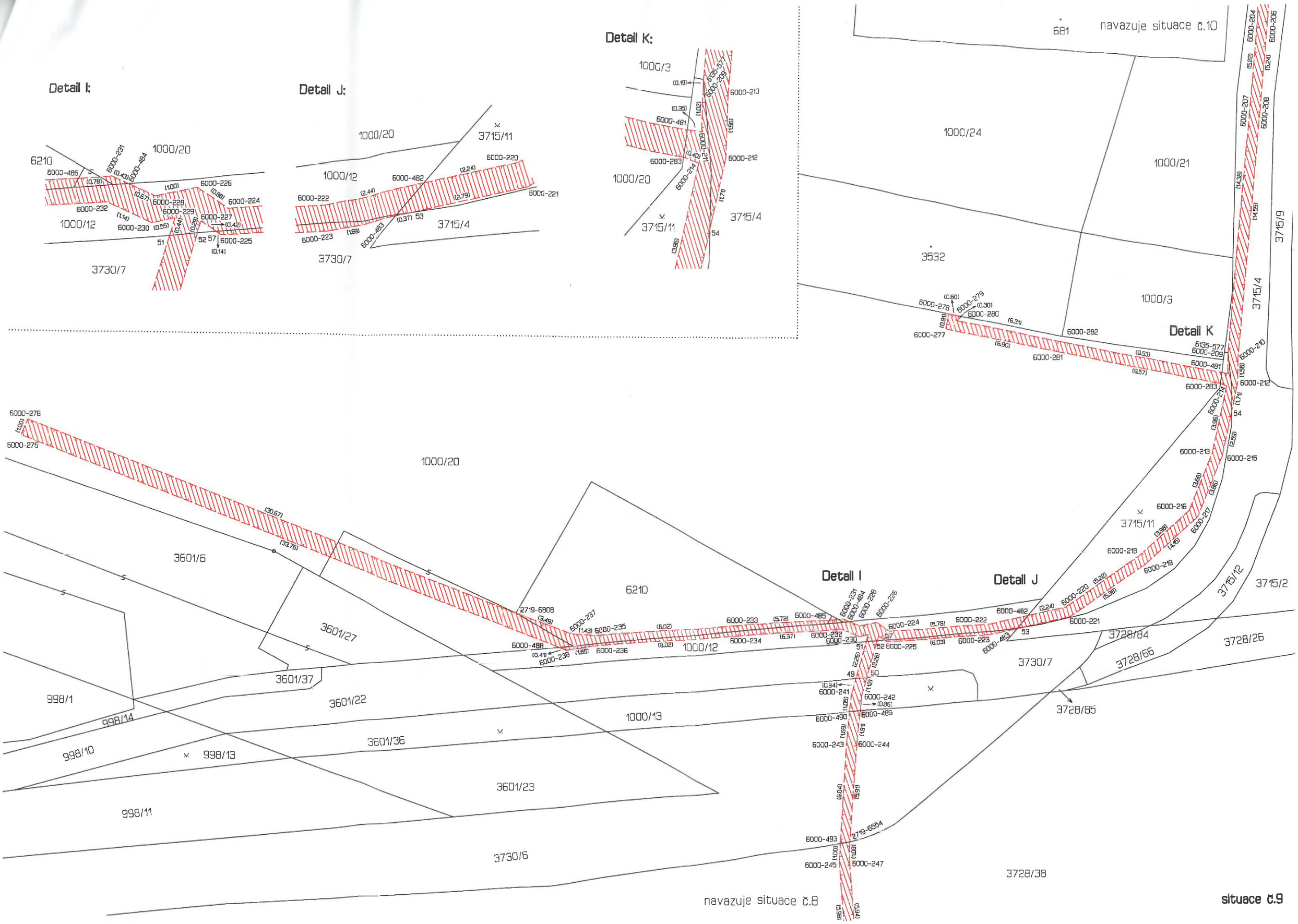
Detail I:
Detail J:
Detail K:
Detail K
Detail I
Detail J
navazuje situace č.10
navazuje situace č.8
situace č.9
1000/20
1000/12
1000/24
1000/21
1000/3
1000/13
3715/11
3715/4
3715/9
3715/12
3715/2
3730/7
3730/6
3601/5
3601/27
3601/37
3601/22
3601/36
3601/23
3728/84
3728/26
3728/65
3728/85
3728/38
998/1
998/14
998/10
998/13
998/11
6210
681
3532

Detail L:
1000/24
3715/4
3715/2
681
1000/21
3715/9
Detail N:
3749/1
1451/8
3715/1
1451/6
Detail N
1451/7
1451/9
2603
45,49
3715/10
3715/6
1451/10
Detail L
Detail M
1451/4
3715/8
6104/2
3715/7
navazuje situace č.9
Detail M:
3715/5
3715/1
3715/2
3715/7
1451/4

situace č.10