



SMLOUVA O UZAVŘENÍ BUDOUCÍ SMLOUVY O ZŘÍZENÍ SLUŽEBNOSTI

uzavřená níže uvedeného data podle ustanovení § 1785 a násl. zákona č. 89/2012, občanský zákoník, v platném znění, mezi těmito smluvními stranami:

Město Hodonín

sídlo: Masarykovo nám. 53/1, Hodonín, PSČ 695 35

zastoupené starostou Mgr. Milanem Lúčkou

IČ 00284891

jako budoucí povinný ze služebnosti, dále jen „povinný“

a

Městská bytová správa, spol. s r. o.

sídlo: Rodinova 691/4, Hodonín, PSČ 695 01

zápis v obchodním rejstříku vedeném Krajským soudem v Brně, oddíl C, vložka 21697

zastoupená: Ing. Janou Bimkovou, jednatelkou

IČ 63489953

DIČ CZ699001303

jako budoucí oprávněný ze služebnosti, dále jen „oprávněný“

za těchto podmínek:

I.

Prohlášení povinného

Povinný je vlastníkem pozemků p. č. 314/2, p. č. 2146/6, p. č. 3534/4 a st. p. č. 7409, jehož součástí je stavba č. p. 3757, vše v k. ú. Hodonín. Pozemky jsou zapsány v katastru nemovitostí pro k. ú. Hodonín u Katastrálního úřadu pro Jihomoravský kraj, Katastrálního pracoviště Hodonín na listu vlastnictví č. 10001 – Město Hodonín (taktéž „služebné pozemky“).

II.

Zřízení služebnosti a podmínky jejího zřízení

1. Obě smluvní strany se dohodly, že do dvou let od uzavření této smlouvy spolu uzavřou smlouvu o zřízení služebnosti (dále jen „smlouva o zřízení služebnosti“), podle které povinný zřídí ve prospěch oprávněného služebnost spočívající v právu umístění kanalizační přípojky pod povrchem částí pozemků p. č. 2146/6 a p. č. 3534/4, oba v k. ú. Hodonín, elektrické, vodovodní a teplovodní přípojky pod povrchem částí pozemků p. č. 314/2, p. č. 2146/6 a ve stavbě č. p. 3757, která je součástí pozemku st. p. č. 7409, vše v k. ú. Hodonín a v právu přístupu k nim za účelem údržby a oprav (služebnost inženýrské sítě dle ust. § 1267 občanského zákoníku). Trasy přípojek jsou vyznačeny v kopii situačního plánu, která je nedílnou součástí této smlouvy. Konec lhůty dvou let připadá na den, který se číslem shoduje se dnem, od kterého se lhůta počítá, to je od data podpisu této smlouvy.
2. Části výše uvedených pozemků, které budou dotčeny služebností uvedenou v tomto článku v odstavci 1. (dále jen „předmětné části pozemků“), budou přesně vymezeny v geometrickém plánu. Smluvní strany se dohodly, že oprávněný dodá povinnému geometrický plán ve čtyřech vyhotoveních, včetně digitálního zpracování, a to nejpozději do 90 dnů po dokončení stavby předmětných přípojek. Dokončením stavby nebo její části,

schopné samostatného užívání, se rozumí den vydání kolaudačního souhlasu. Není-li užívání stavby vázáno na kolaudační souhlas, rozumí se ukončením stavby předání a převzetí zpevněných i nezpevněných ploch služebných pozemků pověřeným pracovníkem odboru investic a údržby Městského úřadu Hodonín. Oprávněný se zavazuje, že spolu s geometrickým plánem zajistí u zpracovatele geometrického plánu výpočet délky přípojek v běžných metrech, aby bylo možné stanovit úplatu za zřízení služebnosti.

3. Smluvní strany se dohodly, že rozsah služebnosti bude vyznačen v geometrickém plánu dodaném oprávněným v šíři 0,25 m na obě strany od osy přípojek.
4. Oprávněný se zavazuje, že do doby uzavření smlouvy o zřízení služebnosti nepřevede přípojky na jiný subjekt.

III.

Úplata za zřízení služebnosti a další ujednání

1. Smluvní strany se dohodly, že služebnost uvedenou v článku II. odstavci 1. této smlouvy zřídí povinný ve prospěch oprávněného po dobu technologické životnosti kanalizační, elektrické, vodovodní a teplovodní přípojky, a to úplatně za jednorázovou úplatu 200 Kč/bm (slovy: dvě stě korun českých za běžný metr) přípojek uložených na předemných částech pozemků. K celkové vypočtené úplatě bude připočtena daň z přidané hodnoty dle platné právní úpravy v době uzavření smlouvy o zřízení služebnosti.
2. Smluvní strany se dohodly, že výše uvedená úplata za zřízení služebnosti bude splatná do 15 dnů od podpisu smlouvy o zřízení služebnosti oběma smluvními stranami na účet povinného. Po zaplacení výše uvedené úplaty bude oprávněnému vystaven povinným daňový doklad.
3. Smluvní strany se dohodly, že oprávněný je povinen uhradit povinnému všechny účelně vynaložené náklady spojené se zřízením služebnosti, a to současně s úplatou za zřízení služebnosti.
4. Smluvní strany se dohodly, že ve smlouvě o zřízení služebnosti bude sjednáno právo povinného odstoupit od smlouvy, pokud oprávněný nezaplatí úplatu nebo náklady spojené se zřízením služebnosti ve sjednané lhůtě, a to byť i nepatrnou část úplaty nebo nákladů. Toto právo může být povinným uplatněno kdykoliv po dobu, po kterou bude oprávněný v prodlení s plněním závazku.
5. Nesplní-li oprávněný své závazky uvedené v odstavci 1., 2., a 4. článku II., sjednávají smluvní strany pro tento případ smluvní pokutu, a to za nesplnění každého z uvedených závazků, ve výši 36.000 Kč (slovy: třicetšesttisíc korun českých) splatnou do jednoho měsíce od doručení písemné výzvy povinným. Tímto ujednáním o smluvní pokutě není dotčen nárok povinného na náhradu škody. Smluvní pokuta se započítává do výše náhrady škody.
6. Právo služebnosti, které bude sjednáno ve smlouvě o zřízení služebnosti, nabude oprávněný vkladem tohoto práva do katastru nemovitostí podle smlouvy o zřízení služebnosti.
7. Veškerá práva a povinnosti vyplývající z této smlouvy přechází v plném rozsahu i na právní nástupce stran této smlouvy.
8. Smluvní strany se dohodly, že návrh na vklad práva odpovídajícího shora uvedené služebnosti podle smlouvy o zřízení služebnosti podá na katastrální úřad povinný, a to až po zaplacení úplaty dohodnuté v tomto článku v odstavci 1. a nákladů dle odstavce 3. tohoto článku. Správní poplatek za vklad práva odpovídajícího služebnosti uhradí oprávněný.
9. Povinný prohlašuje, že právo odpovídající služebnosti za výše uvedených podmínek ve prospěch oprávněného zřídí. Oprávněný prohlašuje, že právo odpovídající služebnosti za výše dohodnutých podmínek přijme.

10. Podpisem této smlouvy uděluje povinný oprávněnému souhlas s umístěním a provedením stavby kanalizační, elektrické, vodovodní a teplovodní přípojky na předmětných částech pozemků, a dále se vstupem na pozemky uvedené v článku I. odstavci 1. této smlouvy za účelem jejich vybudování.

IV.

Povinnosti a odpovědnost oprávněného

1. Smluvní strany sjednávají povinnost oprávněného uvést služebné pozemky a jiný majetek nacházející se na těchto pozemcích po umístění přípojek do původního stavu.
2. Odpovědnost oprávněného za případné škody způsobené povinnému na služebných pozemcích a na jiném majetku povinného nacházejícím se na těchto pozemcích při výkonu práva odpovídajícího služebnosti, stejně jako rozsah a způsob jejich úhrady se řídí příslušnými obecně závaznými právními předpisy.

V.

Schvalovací doložka

Tuto smlouvu o budoucí smlouvě o zřízení služebnosti schválila Rada města Hodonína na své schůzi dne 8. 11. 2016 usnesením č. 3903.

VI.


Závěrečná ujednání

1. Právní vztahy touto smlouvou neupravené se řídí příslušnými ustanoveními zákona č. 89/2012 Sb., občanský zákoník, v platném znění.
2. Smluvní strany se dohodly, že smlouva je uzavřena dnem podpisu.
3. Účastníci této smlouvy po jejím přečtení prohlašují, že souhlasí s jejím obsahem, že byla sepsána na základě pravdivých údajů a jejich vážné a svobodné vůle. Na důkaz toho připojují své podpisy.
4. Tuto smlouvu lze měnit pouze písemně, řádně očíslovanými dodatky, jako dodatky výslovně označenými a oboustranně podepsanými.
5. Tato smlouva bude zveřejněna v Registru smluv vedeném Ministerstvem vnitra České republiky.
6. Tato smlouva je vyhotovena ve 3 stejnopisech, z toho povinný obdrží 2 stejnopisy a oprávněný 1 stejnopis. Všechna vyhotovení mají platnost originálu.

V Hodoníně dne 07. 12. 2016

V Hodoníně dne 25. 11. 2016

Povinný:

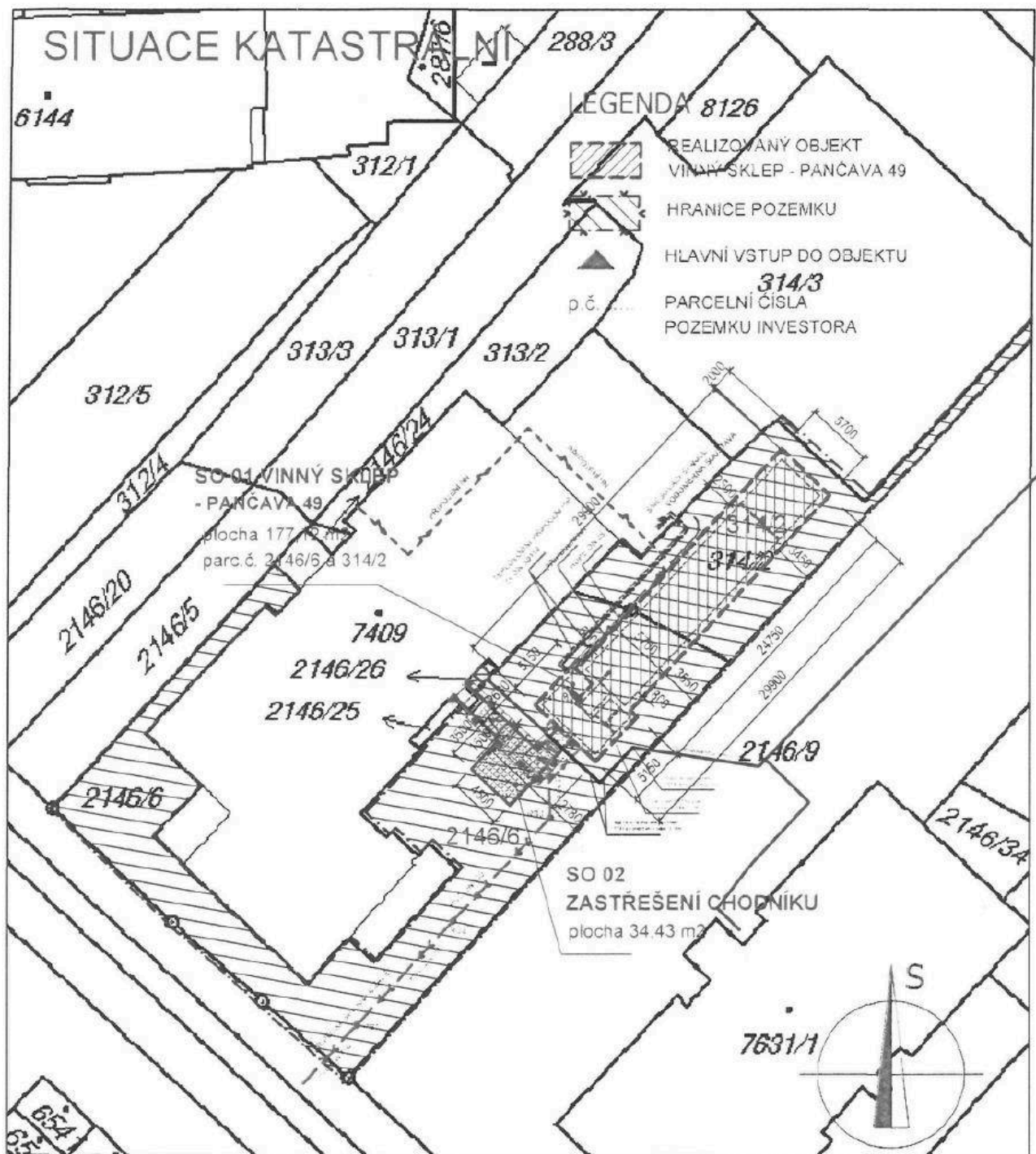



Mgr. Milan Lúčka
starosta města

Oprávněný:

Město
Hodonín

Město Hodonín s r. o.



VYPRACOVAL		ZODP. PROJEKTANT		OSIČKA STAVEBNÍ FIRMA s.r.o. Podivínská 1309, 691 02 Velká Bílovice IČ: 28308891, DIČ: CZ28308891 E-mail: [REDACTED]			
MĚSTO: HODONÍN		OKRES: HODONÍN		DATUM: 06/2016		STUPEŇ: DPS	
INVESTOR	MĚSTSKÁ BYTOVÁ SPRÁVA, spol. s.r.o. Rodinova 691/4, Hodonín, 695 01			FORMÁT: 1 x A4		MĚŘITKO: 1 : 500	
AKCE:	VINNÝ SKLEP - PANČAVA 49, HODONÍN parc.č.2146/6 a 314/2 v katastrálním území HODONÍN			PŘÍLOHA		C.2	
OBSAH:	SITUACE KATASTRÁLNÍ						