

č. j. SPU: SPU 124749/2019  
č. objednatele 1: 12/2017-537100  
č. objednatele 2: TPR/17/137  
č. zhotovitele:

**Dodatek č. 5**  
**Ke Smlouvě o dílo ze dne 28. 04. 2017**

**Smluvní strany:**

**Objednatel č. 1:** Česká republika – Státní pozemkový úřad, Krajský pozemkový úřad  
pro Středočeský kraj a hlavní město Praha

**Adresa:** Nám. Winstona Churchilla 1800/2, 130 00 130 00 Praha 3 - Žižkov

**Ve smluvních záležitostech oprávněn jednat:** [REDAKCE], ředitel KPÚ pro  
Středočeský kraj a hlavní město Prahu

**V technických záležitostech oprávněn jednat:** [REDAKCE], vedoucí pobočky KPÚ  
pro Středočeský kraj a hlavní město  
Prahu, Pobočka Rakovník.

[REDAKCE], odborný rada KPÚ  
pro Středočeský kraj a hlavní město  
Prahu, Pobočka Rakovník

**Bankovní spojení:** [REDAKCE]

**Číslo účtu:** [REDAKCE]

**IČ/DIČ:** 01312774/ CZ01312774

(dále jen „objednatel č. 1“)

**Objednatel č. 2.:** Ředitelství silnic a dálnic České republiky

**Adresa:** Na Pankráci 546/56, 145 05 Praha 4 - Nusle

**V smluvních záležitostech oprávněn jednat:** [REDAKCE], ředitel ŘSD ČR  
Správa Karlovy Vary, Závodní 369/82,  
360 06 Karlovy Vary

**V technických záležitostech oprávněn jednat:** [REDAKCE]

**Bankovní spojení:** [REDAKCE]

**Číslo účtu:** [REDAKCE]

**IČ/DIČ:** 659 93 390/ CZ65993390

(dále jen „objednatel č. 2“)

**a**

**Z h o t o v i t e l:** GEO Hrubý spol. s.r.o.

**Adresa:** Doudlevecká 730/26, 301 00 Plzeň

**Zastoupený:** [REDAKCE], jednatelem

**Ve smluvních záležitostech oprávněn jednat:** [REDAKCE]

**V technických záležitostech oprávněn jednat:** [REDAKCE]

**Bankovní spojení:** [REDAKCE]

**Číslo účtu:** [REDAKCE]

**IČ/DIČ:** 25227751/CZ25227751

(dále jen „zhotovitel“)

Tímto dodatkem se v souladu s článkem XII., odst. 12.3. mění smlouva o dílo uzavřená na zhotovení návrhu Komplexních pozemkových úprav v katastrálním území Bukov u Hořoviček, okres Rakovník (dále jen „smlouva“) a to na základě „Žádosti o odsouhlasení víceprací“ zhotovitele ze dne 4. 4. 2019 zaevidovaného pod č. j. SPU 142007/2019 pro KoPÚ Bukov u Hořoviček – v rámci přípravných prací – více práce.

#### **Odůvodnění:**

Důvodem pro úpravu počtu měrných jednotek (navýšení +2 MJ u již ukončené etapy **3.4.3.** Zjišťování hranic obvodů KoPÚ, geometrický plán pro stanovení obvodů KoPÚ, předepsaná stabilizace dle vyhl. č. 357/2013 Sb.) je potřeba úprava obvodu KoPÚ, která spočívá v zahrnutí pozemků na LV č. 10001 (p.č. KN 74/10, KN 79/9, KN 74/8), dále část parcely p. č. KN 14/1 na LV č. 163 a část parcely p. č. KN 186/1 na LV č. 12) do obvodu KoPÚ v k. ú. Bukov u Hořoviček.

Zahrnutí výše uvedených pozemků do obvodu KoPÚ vyplynulo ze zpracovávané dokumentace technického řešení (dále jen „DTR“) na vodohospodářská opatření (nádrže VN1 a VN2) a výpočtů z hydrologických dat. Na základě výše uvedeného je nutno optimalizovat plochy záboru navržených nádrží. U nádrže VN2 je nutno vyřešit bezpečnostní přeliv a zpevnit stávající vodní tok mimo stávající obvod KoPÚ.

Výše uvedená etapa **3.4.3.** Zjišťování hranic obvodů KoPÚ již byla ukončena a proplacena. Výše uvedené skutečnosti byly zjištěny až v průběhu zpracování DTR a proto je nutné etapu 3.4.3. dodatečně rozšířit o 2 MJ. Navýšení MJ nebylo možné předpokládat v době zpracování etapy 3.4.3. Jedná se o nově zjištěnou skutečnost, kdy navýšení MJ u etapy 3.4.3. je nutné k dokončení KoPÚ v k. ú. Bukov u Hořoviček.

#### **1) Příloha č. 1 ke Smlouvě o dílo KoPÚ Bukov u Hořoviček se upravuje následovně:**

##### **Dílčí část:**

#### **3.4.3. Zjišťování hranic obvodů KoPÚ, GP pro stanovení obvodů KoPÚ, předepsaná stabilizace dle vyhl. Č. 357/2013 Sb.**

Mění se celkový počet MJ. tj. **62 a nahrazuje se skutečným počtem MJ tj. 64.** V této návaznosti se mění i cena. Stávající cena **124 000 Kč bez DPH** (62 MJ x 2000 Kč/MJ) se nahrazuje novou cenou **128 000 Kč bez DPH** (64 MJ x 2000 Kč/MJ).

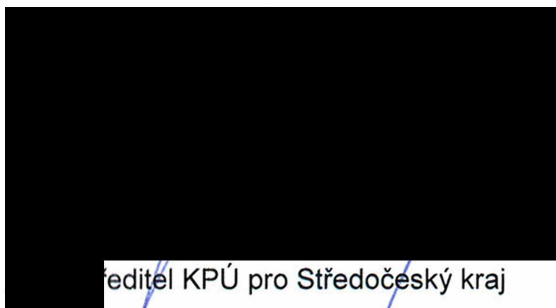
Cena za etapu 3.4.3. se mění z původní částky **124 000 Kč bez DPH a nahrazuje se cenou novou 128 000 Kč bez DPH.**

**Termín předání:** do 4 měsíců po uzavření dodatku včetně doložení kladného stanoviska katastrálního úřadu ve smyslu § 9 odst.6 zákona (viz. Pokyn č.43 ČÚZK).

- **Ostatní ustanovení smlouvy se nemění.**
- **Tento dodatek byl sepsán v šesti stejnopisech, ve dvou vyhotoveních pro objednatele č. 1, ve dvou vyhotoveních pro objednatele č. 2 a ve dvou vyhotoveních pro zhotovitele, každý z nich má váhu originálu.**
- **Tento dodatek nabývá platnosti a účinnosti dnem podpisu poslední smluvní stranou.**

V Praze dne .... 21. -05- 2019


**Za jednatele č. 1:**



ředitel KPÚ pro Středočeský kraj  
a hlavní město Praha

V Karlových Varech dne ..... 21 -05- 2019

**Za objednatele č. 2:**




ředitel ŘSD ČR Správa Karlovy Vary



V Praze dne ..... 21 -05- 2019

**Za zhotovitele:**



**GEO Hrubý spol. s r.o.**  
ská 26, 301 00 Plzeň

jednatelel GEO Hrubý spol. s r.o.

Přílohy:

- 1) Příloha č. 1 k SoD KoPÚ Bukov u Hořoviček (výkaz činností)



Příloha č. 1 ke smlouvě o dílo - KoPÚ Bukov u Hořoviček

	Hlavní celek / dílčí část	MJ	Počet MJ	Cena za MJ bez DPH v Kč	Cena bez DPH celkem v Kč	Termín ukončení
<b>3.4.</b>	<b>Přípravné práce</b>					
3.4.1.	Revize stávajícího bodového pole	■	1	■	■	■
	Doplnění stávajícího bodového pole	■	■	■	■	
3.4.2.	Podrobné zaměření polohopisu v obvodu KoPU mimo trvalé porosty	■	■	■	■	■
3.4.3	Zjišťování hranic obvodů KoPÚ, geometrický plán pro stanovení obvodů KoPÚ, předepsaná stabilizace dle vyhl. Č. 357/2013 Sb.	■	■	■	■	
	Zjišťování hranic pozemků neřešených dle § 2 zákona.	■	■	■	■	
3.4.4.	Rozbor současného stavu	■	■	■	■	■
3.4.5.	Dokumentace k soupisu nároků vlastníků pozemků	■	■	■	■	■
<b>Přípravné práce celkem (3.4.1.-3.4.5.) bez DPH v Kč</b>					■	
<b>3.5.</b>	<b>Návrhové práce</b>					
3.5.1.	Vypracování plánu společných zařízení	■	■	■	■	■
3.5.1.a)	Výškopisné zaměření zájmového území v obvodu KoPÚ v trvalých a mimo trvalé porosty	■	■	■	■	
3.5.1.b)	Potřebné podélné profily, příčné řezy a podrobné situace liniových staveb PSZ pro stanovení plochy záboru půdy stavbami	■	■	■	■	
3.5.1.c)	Potřebné podélné profily, příčné řezy a podrobné situace vodohospodářských staveb PSZ pro stanovení plochy záboru půdy stavbami	■	■	■	■	
3.5.2.	Vypracování návrhu nového uspořádání pozemků k vystavení dle §11 odst. 1 zákona	■	■	■	■	■
3.5.3.	Předložení aktuální dokumentace návrhu KoPÚ	■	■	■	■	■

Návrhové práce celkem (3.5.1.-3.5.3.) bez DPH v Kč					████████	████████
3.6.	Mapové dílo	■	■	■	████████	████████ ████████
Mapového dílo celkem (3.6.) bez DPH v Kč					144 800	
3.7.	Vytyčení pozemků dle zapsané DKM	████████	■	████████	████████	████████ ████████ ████████ ████████
Vytyčení pozemků dle zapsané DKM celkem (3.7.) bez DPH v Kč					████████	

Rekapitulace hlavních fakturačních celků	
1. Přípravné práce celkem (3.4.1.-3.4.5.) bez DPH v Kč	████████
2. Návrhové práce celkem (3.5.1.-3.5.3.) bez DPH v Kč	████████
3. Mapové dílo celkem (3.6.) bez DPH v Kč	████████
4. Vytýčení pozemků dle zapsané DKM (3.7.) bez DPH v Kč	████████
<b>Celková cena bez DPH v Kč</b>	████████
DPH 21% v Kč	████████
<b>Celková cena díla včetně DPH v Kč</b>	████████

[REDACTED]  
[REDACTED]  
[REDACTED]

21-05-2019

V Praze dne .....

Za objednatele č.1:

[REDACTED]

ředitel KPÚ pro Středočeský kraj a hl. město Praha

21-05-2019

V Praze dne .....

Za zhotovitele:

GEO-H [REDACTED] s r.o.

[REDACTED] 00 Plzeň

Jednatel GEO Hrubý spol. s r. o.

21-05-2019

V Karlových Varech dne .....

Za objednatele č.2:

[REDACTED]

ředitel ŘSD ČR, správa Karlovy Vary

[REDACTED]

