



### **Smlouva o budoucí smlouvě o zřízení služebnosti**

uzavřená podle ustanovení § 1785 ve spojení s § 1257 a násl. zákona č. 89/2012 Sb., občanský zákoník, v platném znění a zákona č. 458/2000 Sb. § 25 odst. 4, o podmínkách podnikání a o výkonu státní správy v energetických odvětvích a o změně některých zákonů (energetický zákon)

mezi těmito smluvními stranami:

**Kraj Vysočina, se sídlem v Jihlavě, Žižkova 57, 587 33 Jihlava  
zastoupený hejtmánem kraje MUDr. Jiřím Běhounkem  
k podpisu smlouvy pověřen Ing. Martin Kukla, náměstek hejtmána pro oblast  
ekonomiky a majetku  
IČ: 708 90 749  
DIČ: CZ70890749  
na straně budoucího povinného ze služebnosti**

**a**

**E.ON Distribuce, a.s., se sídlem F. A. Gerstnera 2151/6, České Budějovice 7,  
370 01 České Budějovice  
IČ: 280 85 400, DIČ: CZ28085400  
zapsaná v Obchodním rejstříku vedeném Krajským soudem v Českých Budějovicích, odd. B,  
vl. 1772  
zastoupena dvěma pověřenými zaměstnanci  
Ing. Ladislav Řepa, Senior technikem rozvoje a výstavby  
Ing. Lubomír Kachlík, Technikem výstavby a obnovy DS  
na straně budoucího oprávněného ze služebnosti**

takto:

### **Článek I. Předmět smlouvy**

1. Budoucí povinný ze služebnosti je na základě zákona č. 157/2000 Sb. o přechodu některých věcí, práv a závazků z majetku České republiky do majetku krajů a Rozhodnutí Ministerstva dopravy a spojů č. 3796/01-9-KM ze dne 10. 9. 2001 výhradním vlastníkem pozemku par. č. 2169/1,1526/1 v katastrálním území Radostín nad Oslavou, Kněževes nad Oslavou a obci Radostín nad Oslavou, Kněževes (dále jen „pozemek“). Předmětný pozemek je zapsán u Katastrálního úřadu pro Vysočinu, katastrální pracoviště Žďár nad Sázavou v katastru nemovitostí pro uvedené k. ú. a obec na LV 440, 118.
2. Budoucí oprávněný ze služebnosti má v úmyslu vybudovat a provozovat na pozemku stavbu „Radostín n. Oslavou rozšíření DS-PILA-VN a NN akce č. 1030037713 VARIANTA II.“ (dále jen „stavba“). Rozsah a umístění stavby je orientačně vyznačen nákresem trasy na snímku mapy, který tvoří nedílnou součást této smlouvy.
3. Budoucí povinný ze služebnosti souhlasí se stavbou na pozemku. Při realizaci stavby je budoucí oprávněný ze služebnosti povinen šetřit majetek vlastníka pozemku. Dále se zavazuje, že výkopové práce a uvedení pozemku do původního stavu budou realizovány v souladu s právními předpisy upravujícími ochranu přírody a krajiny.
4. Budoucí oprávněný ze služebnosti se výslovně zavazuje, že do 90 dnů ode dne vydání kolaudačního souhlasu nebo předávacího protokolu od příslušné příspěvkové organizace předloží budoucímu povinnému geometrický plán, kterým bude služebnost zaměřena.

Geometrický plán se nesmí významně odchyliť od snímku mapy, do kterého byl zakreslen rozsah a umístění stavby. Budoucí oprávněný i budoucí povinný se touto smlouvou zavazují, že neprodleně po předložení geometrického plánu přistoupí k uzavření smlouvy o zřízení služebnosti, jejíž podstatné náležitosti jsou uvedeny v článku II. této smlouvy. Nedodržení této lhůty nemá za následek zánik práva na uzavření smlouvy o zřízení služebnosti.

## **Článek II. Podstatné náležitosti smlouvy o zřízení služebnosti**

1. Smluvní strany se dohodly, že smlouvou o zřízení služebnosti bude zřízena služebnost užívání pozemku, ve prospěch oprávněného, spočívající ve zřízení a provozování stavby na pozemku.
2. Oprávněný ze služebnosti má v souvislosti se zřízením a provozem stavby právo vstupovat a vjíždět na pozemek, uvedený v čl. I. odst. 1. této smlouvy, za účelem prohlídky a údržby stavby. Rozsah služebnosti bude stanoven geometrickým plánem, který na svůj náklad pořídí oprávněný. Uvedený geometrický plán bude nedílnou součástí smlouvy o zřízení služebnosti.
3. Oprávněný právo odpovídající služebnosti přijme a vlastník pozemku bude povinen toto právo strpět.
4. Služebnost se sjednává úplatně.  
Výše úplaty za zřízení služebnosti vyplývá ze způsobu zásahu do majetku Kraje Vysočina a její výše se bude řídit Pravidly Rady Kraje Vysočina pro zřizování služebností na majetku Kraje Vysočina. Celková částka bude určena na základě rozsahu dotčení pozemku dle geometrického plánu a sazby podle Pravidel, platných ke dni uzavření smlouvy o zřízení služebnosti.
5. Správní poplatek za vklad práva odpovídajícího služebnosti uhradí oprávněný.
6. Služebnost bude sjednána na dobu, po kterou bude oprávněným provozována stavba na pozemku vlastníka. V případě, že oprávněný ze služebnosti převede tuto stavbu na jiného vlastníka, vyjma případu přeměny oprávněného jako právnické osoby, je oprávněný povinen do 30 dnů ode dne převodu oznámit povinnému nového vlastníka stavby.
7. Oprávněný a povinný následně uzavřou dohodu o zrušení služebnosti s tím, že náklady související se zrušením služebnosti hradí oprávněný.
8. O uzavření smlouvy o zřízení služebnosti, ve prospěch oprávněného spočívající ve zřízení, provozování a údržbě stavby v rozsahu zaměřeném geometrickým plánem, bude v souladu s ustanovením § 59 odst. 3 zákona č. 129/2000 Sb., o krajích, v platném znění rozhodovat usnesením Rada Kraje Vysočina.
9. Smluvní strany berou na vědomí, že právo odpovídající služebnosti nabude oprávněný vkladem práva s právními účinky k okamžiku podání návrhu na vklad do katastru nemovitostí u Katastrálního úřadu pro Vysočinu, katastrálního pracoviště Žďár nad Sázavou.

### **Článek III.**

#### **Povinnosti budoucího oprávněného při zřízení, provozování a údržbě stavby**

1. Budoucí oprávněný se zavazuje písemně, v souladu se zákonem, oznámit příslušné příspěvkové organizaci, která majetek užívá, každý zásah a účel zásahu na pozemku budoucího povinného, ke kterému je oprávněn z této smlouvy a šetřit co nejvíce jeho majetek. Pokud z důsledku existence služebnosti vznikne výstavbou, údržbou a opravami stavby, ze strany budoucího oprávněného, ale i nezaviněně, tj. provozní závadou, straně vlastníka zatěžované nemovitosti škoda a znehodnocení pozemku, ponese náklady na jejich odstranění budoucí oprávněný, případně zajistí nápravu v plném rozsahu.
2. Budoucí oprávněný se zavazuje, že stavba bude vybudována dle schválené projektové dokumentace.
3. V případě, že nebude budoucím oprávněným ze služebnosti do tří let od podpisu této smlouvy započata stavba, uvedená v článku I. bod 2., na uvedeném pozemku, ruší se tato smlouva o budoucí smlouvě o zřízení služebnosti od samého počátku.


### **Článek IV.**


#### **Závěrečná ustanovení**

1. Skutečnosti ve smlouvě blíže nespecifikované se řídí příslušnými ustanoveními zákona č. 89/2012 Sb., občanský zákoník, v platném znění.
2. Tato smlouva je vyhotovena ve 4 stejnopisech, z nichž po dvou výtiscích je určeno pro budoucího oprávněného a budoucího povinného.
3. Podpisem smlouvy o budoucí smlouvě o zřízení služebnosti oběma smluvními stranami vzniká budoucímu oprávněnému právo realizovat uvažovanou stavbu na pozemku.
4. O uzavření smlouvy o budoucí smlouvě o zřízení služebnosti bylo v souladu s ustanovením § 59 odst. 3 zákona č. 129/2000 Sb., o krajích, ve znění pozdějších předpisů rozhodnuto usnesením Rady Kraje Vysočina 0708/13/2019/RK dne 23. 4. 2019.
5. Tato smlouva nahrazuje smlouvy o smlouvě budoucí o zřízení služebnosti OM 362/2018 ze dne 19. 4. 2018 a OM 363/2018 ze dne 19. 4. 2018.
6. Smluvní strany této smlouvy prohlašují, že si smlouvu o budoucí smlouvě o zřízení služebnosti přečetly, že je uzavírána po vzájemném projednání, podle jejich pravé a svobodné vůle, určitě, vážně a srozumitelně, nikoli v tísní ani za nápadně nevýhodných podmínek. Na důkaz toho připojují podpisy svých zástupců.
7. Smlouva o budoucí smlouvě o zřízení služebnosti nabývá platnosti dnem podpisu smlouvy.
8. Budoucí oprávněný ze služebnosti výslovně souhlasí se zveřejněním celého textu smlouvy včetně podpisů v informačním systému veřejné správy – Registru smluv.

9. Smluvní strany se dohodly, že zákonnou povinnost dle § 5 odst. 2 zákona o registru smluv splní Kraj Vysočina.

V ..... dne 13-05-2019  
Za budoucího oprávněného


  
.....  
Ing. Ladislav Řepa  
Senior technik rozvoje a výstavby

  
.....  
Ing. Lubomír Kachlík  
Technik výstavby a obnovy DS

**E.ON Distribuce, a.s.**  
F. A. Gerstnera 7151/6  
České Budějovice 7  
370 01 České Budějovice

V Jihlavě dne 21. 05. 2019  
Za budoucího povinného

  
**Kraj Vysočina** | 8  
Žižkova 57, 587 33 Jihlava

  
.....  
Ing. Martin Kukla  
náměstek hejtmána pro oblast  
ekonomiky a majetku

Zodpovědný projektant	Ing.Fejfar Jaroslav	JFT s.r.o. V Lukách 126 507 81 Lázně Běláhrad IČ: 25275771 DIČ: CZ25275771
Kontroloval	Ing.Fejfar Jaroslav	
Investor	E.ON Česká republika, s.r.o. F.A.Gerstnera 2151-6 370 49 Česká Budějovice	Datum 10/2018
Název akce	Radostín n/O: rozšíření DS, pila	Číslo akce 1030037713
Název výkresu	Polohopisný výkres - kabelové vedení VN vč.telekomunikační sítě, TS a kNN	Číslo SOD 1030037713
		Mřítko 1:500
		Číslo výkresu P8/12/17

**Radostín nad Oslavou**  
k.ú. Radostín nad Oslavou

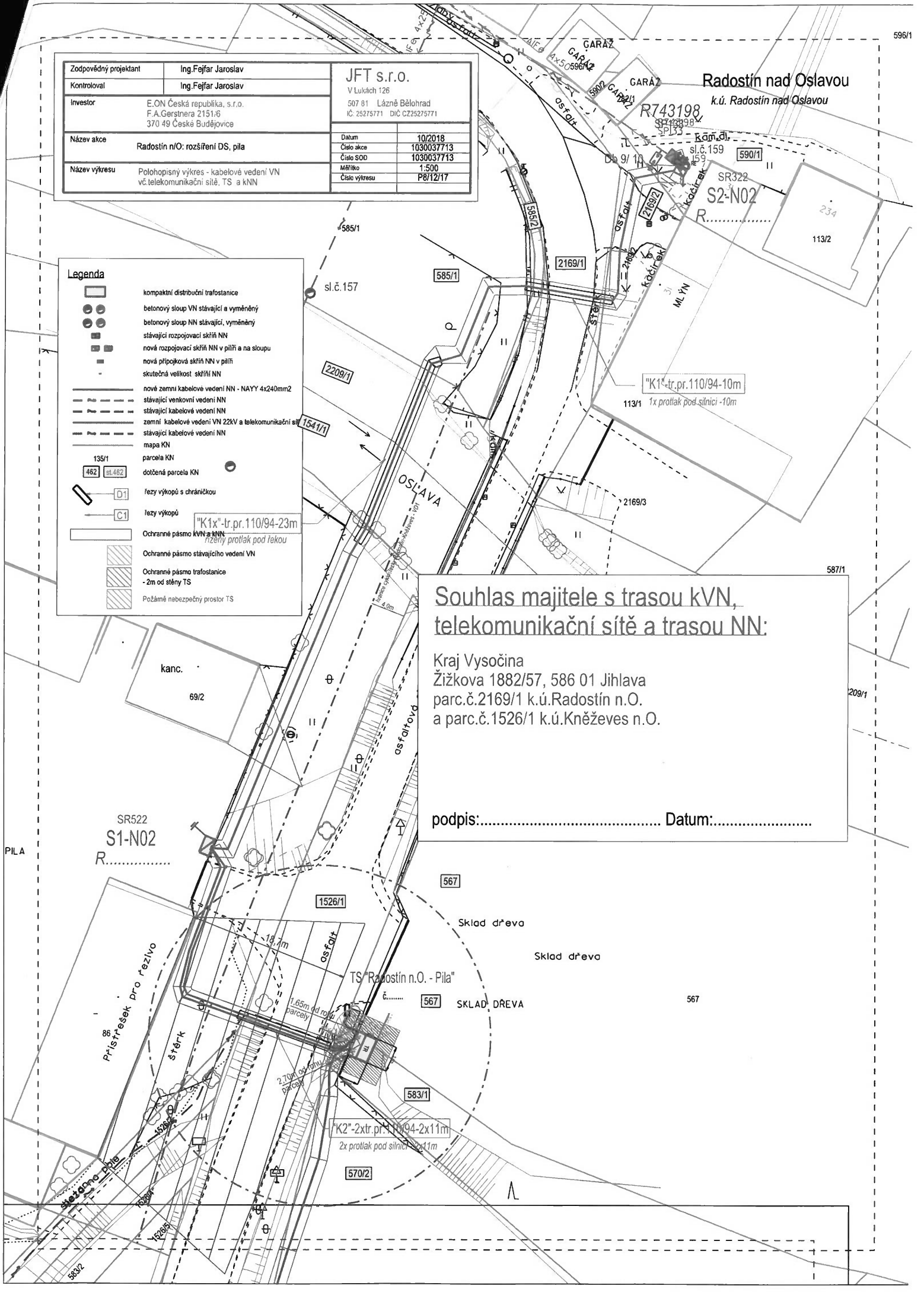
**Legenda**

- kompaktní distribuční trafostanice
- betonový sloup VN stávající a vyměněný
- betonový sloup NN stávající, vyměněný
- stávající rozpojovací skříň NN
- nová rozpojovací skříň NN v pilíři a na sloupu
- nová přípojková skříň NN v pilíři
- skutečná velikost skříň NN
- nové zemní kabelové vedení NN - NAYY 4x240mm2
- stávající venkovní vedení NN
- stávající kabelové vedení NN
- zemní kabelové vedení VN 22kV a telekomunikační síť
- stávající kabelové vedení NN
- mapa KN
- 135/1 parcela KN
- 462 st.462 dotčená parcela KN
- D1 řezy výkopů s chráničkou
- C1 řezy výkopů
- Ochranné pásmo kVN
- Ochranné pásmo stávajícího vedení VN
- Ochranné pásmo trafostanice - 2m od stěny TS
- Požární nebezpečný prostor TS

**Souhlas majitele s trasou kVN,  
telekomunikační sítě a trasou NN:**

Kraj Vysočina  
Žižkova 1882/57, 586 01 Jihlava  
parc.č.2169/1 k.ú.Radostín n.O.  
a parc.č.1526/1 k.ú.Kněževes n.O.

podpis:..... Datum:.....



# Souhlas majitele s trasou kVN, telekomunikační sítě a trasou NN:

Kraj Vysočina  
Žižkova 1882/57, 586 01 Jihlava  
parc.č.2169/1 k.ú.Radostín n.O.  
a parc.č.1526/1 k.ú.Kněževs n.O.

podpis:..... Datum:.....

## Legenda

- kompaktní distribuční trafostanice
- betonový sloup VN stávající a výměnný
- betonový sloup NN stávající, výměnný
- stávající rozpojovací skříň NN
- nová rozpojovací skříň NN v přílři a na sloupu
- nová přípojková skříň NN v přílři
- skutečná velikost skříň NN
- nové zemní kabelové vedení NN - NAYY 4x240mm<sup>2</sup>
- stávající venkovní vedení NN
- stávající kabelové vedení NN
- zemní kabelové vedení VN 22kV a telekomunikační síť
- stávající kabelové vedení NN
- mapa KN
- 135/1 parcela KN
- 462 st.452 dotčená parcela KN
- D1 řezy výkopů s chráničkou
- C1 řezy výkopů
- Ochranné pásmo kVN a kNN
- Ochranné pásmo stávajícího vedení VN
- Ochranné pásmo trafostanice - 2m od stěny TS
- Požární nebezpečný prostor TS



**Kněževs**  
k.ú. Kněževs nad Oslavou

Zodpovědný projektant	Ing.Fejfar Jaroslav	<b>JFT s.r.o.</b> V Lukách 126 507 81 Lázně Bělohrad IČ: 25275771 DIČ CZ25275771
Kontroloval	Ing.Fejfar Jaroslav	
Investor	E.ON Česká republika, s.r.o. F.A.Gerstnera 2151/6 370 49 České Budějovice	
Název akce	Radostín n/O: rozšíření DS, pila	
Název výkresu	Polohopisný výkres - kabelové vedení VN vč.telekomunikační sítě, TS a kNN	
		Datum 11/2018
		Číslo akce 1030037713
		Číslo SOD 1030037713
		Měřítko 1:500
		Číslo výkresu P4/12/17

"K1"-tr.pr.200/175-13m  
protlak pod silnicí - 13m  
hl.1,2m pod asfaltem

"E1"-tr.pr.160/137-27m  
výkop 150x65 - 27m  
plánovaný vjezd

528

543

528