

# KUPNÍ SMLOUVA

Níže uvedeného dne, měsíce a roku, byla podle § 2079 a násl. zákona č. 89/2012 Sb., občanského zákoníku (dále také jako „občanský zákoník“), mezi níže uvedenými smluvními stranami:

**Město Bílina**

IČ: 266230

se sídlem Břežánská 50/4, 418 01 Bílina

zastoupena Mgr. Zuzanou Schwarz Bařtipánovou, starostkou města

dále jako „**Prodávající strana**“

a

manželé

**Kamila Rehušová**

RČ: 77 [REDACTED]

**Ondřej Rehuš**

RČ: 74 [REDACTED]

bytem v Košťanech, [REDACTED]

dále společně jako „**Kupující strana**“

uzavřena tato:

## KUPNÍ SMLOUVA

**č. 3/2018/ČÁ**

(dále jen „**Smlouva**“)

KDY BYLO DOHODNUTO NÁSLEDUJÍCÍ:

### 1. PŘEDMĚT SMLOUVY

1.1 Prodávající strana je výlučným vlastníkem těchto nemovitých věcí:

- **pozemku p. č. 873/9** (travní plocha) odděleného z pozemku p. č. 873/5 (travní porost);
- **pozemku p. č. 2869/5** (lesní pozemek) odděleného z pozemku p. č. 2869/1 (lesní pozemek)

na základě geometrického plánu č. 3011-259/2017 vyhotoveného gea-geo s. r. o., Revoluční 2876/5, Teplice, ověřeného Ing. Radkou Novotnou pod č. 586/2017 z 15.12.2017, který je nedílnou součástí této smlouvy a tvoří Přílohu č. 1

vše zapsané na LV č. 10001 pro k. ú. Bílina, obec Bílina, okres Teplice, v katastru nemovitostí vedeném Katastrálním úřadem pro Ústecký kraj, Katastrální pracoviště Teplice (dále jen „*Předmět smlouvy*“).

- 1.2 Výše uvedené údaje jsou Prodávající stranou doloženy prostřednictvím výpisu z katastru nemovitostí. Tento výpis tvoří Přílohu 2 této Smlouvy. Prodávající strana prohlašuje, že neexistují jiné skutečnosti, které by nebyly uvedeny v Příloze 2 této Smlouvy, které mohou mít negativní vliv na postavení Kupující strany jako nabyvatele Předmětu smlouvy.
- 1.3 Prodávající strana prohlašuje, že záměr prodat Předmět smlouvy byl řádně zveřejněn na základě usnesení Zastupitelstva města Bíliny č. 205 z 02.11.2017. Záměr prodeje byl zveřejněn na úřední desce v období od 27.11.2017 do 13.12.2017.

## 2. PŘEVOD VLASTNICKÉHO PRÁVA

- 2.1 Touto kupní smlouvou se Prodávající strana zavazuje, že Kupující straně odevzdá Předmět smlouvy uvedený v bodu 1.1 této Smlouvy a umožní ji nabýt k němu vlastnické právo a Kupující strana se zavazuje, že Předmět smlouvy převezme a zaplatí Prodávající straně Kupní cenu.
- 2.2 Prodávající strana touto Smlouvou prodává Předmět smlouvy uvedený v bodu 1.1. této Smlouvy se všemi součástmi a příslušenstvím, právy a povinnostmi, ve stavu, jak je oběma smluvními stranám znám za níže dohodnutou Kupní cenu, a to do výlučného vlastnictví Kupující strany, která Předmět smlouvy uvedený v bodu 1.1. této Smlouvy za Kupní cenu od Prodávající strany do svého výlučného vlastnictví kupuje a nabývá, kdy si nevymínila žádné jeho specifické vlastnosti, prohlašuje, že je ji dobře znám skutečný stav Předmětu smlouvy, včetně práv a povinností k němu se vztahujících a seznámila se se stavem uloženého zařízení elektrizační soustavy, plynárenského zařízení, vodovodních řadů a kanalizačních stok, které nejsou zapsány v katastru nemovitostí, a s rozsahem jejich ochrany dotýkající se Předmětu smlouvy.
- 2.3 Kupující strana nabyde vlastnictví k Předmětu smlouvy uvedenému v bodu 1.1. této Smlouvy vkladem práva do katastru nemovitostí u Katastrálního úřadu pro Ústecký kraj, katastrální pracoviště Teplice. Současně s převodem vlastnického práva přecházejí na Kupující stranu i veškerá práva a povinnosti vyplývající z vlastnictví Předmětu smlouvy, nebezpečí jejího zničení nebo poškození.
- 2.4 Prodávající strana se zavazuje, že až do okamžiku právní moci rozhodnutí katastrálního úřadu o vkladu vlastnického práva Kupující strany do katastru nemovitostí nebude bez souhlasu Kupující strany činit následující úkony: neuzavře žádnou smlouvu, smír, dohodu či jiné ujednání a neučiní jakýkoli úkon, podle kterého by Předmět smlouvy měl být zatížen věcným břemenem, právem stavby, zástavním právem nebo předkupním právem nebo by k němu bylo zřízeno věcné či další právo nebo by mohlo dojít ke zmaření splnění této smlouvy, a dále Předmět smlouvy neprodá ani jinak nezucizí ani nedá souhlas k žádné dispozici s ním.

### 3. KUPNÍ CENA

3.1 Kupní cena činí **60.800 Kč** (slovy: šedesáttisícosmset korun českých) (dále jen „*Kupní cena*“). Výše kupní ceny byla určena na základě:

3.1.1 platné cenové mapy stavebních pozemků města Bíliny. Strany ujednávají, že cena je obvyklá a nepotřebují znalecký posudek.

3.2 Způsob uhrazení Kupní ceny:

3.2.1 Smluvní strany ujednaly, že Kupní cena bude Kupující stranou uhrazena do 20 kalendářních dnů od podpisu této Smlouvy na bankovní účet Prodávající strany:

účet č.: 19-1060440379/0800

konstantní symbol: 0558

variabilní symbol: 3111000442

3.2.2 Smluvní strany si dále sjednávají, že návrh na vklad vlastnického práva do katastru nemovitostí podá na základě této Smlouvy Prodávající strana, a to do 10 pracovních dnů po dni připsání celé Kupní ceny na výše uvedený bankovní účet Prodávající.

3.2.3 Veškeré náklady související se vkladem práva do katastru nemovitostí hradí Kupující strana.

### 4. ZÁRUKY A PROHLÁŠENÍ

4.1 Prodávající strana prohlašuje a zaručuje Kupující straně následující skutečnosti:

4.1.1 Předmět smlouvy ani žádná jeho část není předmětem nedořešených restitučních nebo dědických nároků; Předmět smlouvy ani žádná jeho část není předmětem konkursního, insolvenčního nebo jiného obdobného řízení ani řízení o výkonu soudního nebo správního rozhodnutí či exekuce, a že Předmět smlouvy ani žádná jeho část, nebyly vloženy do základního kapitálu žádné obchodní společnosti či družstva; neexistují žádné skutečnosti, které by zapříčinily či by mohly zapříčinit vznik zákonného zástavního práva ve vztahu k Předmětu smlouvy nebo jeho části; vlastnictví Prodávající strany k Předmětu smlouvy ani žádné jeho části nebylo ani není zpochybněno ani toto podle nejlepšího vědomí Prodávající strany nehrozí; nevede ve vztahu k Předmětu smlouvy jakékoli soudní řízení.

4.1.2 K Předmětu smlouvy neexistuje žádný nájemní vztah.

### 5. Odstoupení

5.1 Kupující strana je oprávněna od této Smlouvy jednostranně odstoupit na základě písemného oznámení o odstoupení od Smlouvy, doručeného Prodávající straně, v případě, že prohlášení uvedená v této Smlouvě se ukáží jako nepravdivá.

- 5.2 Prodávající strana je oprávněna od této Smlouvy jednostranně odstoupit na základě písemného oznámení o odstoupení od Smlouvy, doručeného Kupující straně v případě, že nedojde k zaplacení kupní ceny dle čl. 3 odst. 3.2.1. této Smlouvy.
- 5.3 Odstoupením od smlouvy se tato smlouva od počátku zrušuje.
- 5.4 V případě, že kterákoliv ze stran od této Smlouvy oprávněně odstoupí poté, co již byl povolen vklad vlastnického práva k Předmětu smlouvy ve prospěch Kupující strany, zavazují se strany vrátit si nejpozději do jednoho měsíce navzájem přijatá plnění, neboť Smlouva se odstoupením ruší. V souvislosti s tím se Kupující strana zavazuje poskytnout Prodávající straně veškerou nutnou součinnost k převodu předmětných nemovitostí zpět na Prodávající stranu.

## 6. NEPLATNOST DŘÍVĚJŠÍCH UJEDNÁNÍ

Tato Smlouva a její přílohy představují jediné ujednání smluvních stran týkající se Předmětu smlouvy. Do této míry jsou veškerá předchozí ujednání, dokumenty a smlouvy zaznamenané mimo tuto listinu a její přílohy bezpředmětné. Smluvní strany potvrzují, že podmínky této Smlouvy byly mezi nimi sjednané na základě vzájemné dohody a tato představuje jejich jediné ujednání.

## 7. ODDĚLITELNOST

Pokud jakýkoli závazek podle této Smlouvy je nebo se stane neplatným či nevymahatelným, nebude to mít vliv na platnost a vymahatelnost ostatních závazků podle této Smlouvy a smluvní strany se zavazují nahradit takovýto neplatný nebo nevymahatelný závazek novým, platným a vymahatelným závazkem, jehož předmět bude nejlépe odpovídat předmětu původního závazku. Pokud by tato Smlouva neobsahovala nějaké ustanovení či závazek, jejichž stanovení by bylo jinak pro vymezení práv a povinností odůvodněné, smluvní strany učiní vše pro to, aby takové ustanovení bylo do Smlouvy doplněno.

## 8. FORMÁLNÍ NEDOSTATKY

Pokud by tato Smlouva obsahovala nesprávnost nebo nejasnost nebo formální nedostatek nebo byla shledána Katastrálním úřadem za nezpůsobilý podklad pro vklad vlastnického práva Kupující strany k Předmětu smlouvy do katastru nemovitostí, uzavře smluvní strana do deseti (10) dnů ode dne výzvy druhé smluvní strany novou kupní smlouvu o převodu Předmětu smlouvy na Kupující stranu ve znění, které bude přepracováno a ze kterého budou odstraněny namítané nesprávnosti nebo nepřesnosti nebo skutečnosti, které způsobily, že na základě této Smlouvy nedošlo k vkladu vlastnického práva k Předmětu smlouvy do katastru nemovitostí. Tím však nemůže být dotčena výše Kupní ceny. Tento článek je plně oddělitelný od ostatních ustanovení této Smlouvy.

## 9. SOUČINNOST

Smluvní strany se zavazují, že budou postupovat v souladu s oprávněnými zájmy druhé smluvní strany, a že uskuteční veškeré právní úkony, které se ukáží být nezbytné pro realizaci transakcí upravených touto Smlouvou. Závazek součinnosti se vztahuje pouze na takové jednání, které přispěje či má přispět k dosažení účelu této Smlouvy.

## 10. ZÁVĚREČNÁ USTANOVENÍ

- 10.1 Tato Smlouva nabývá platnosti a účinnosti okamžikem jejího podpisu, její věcně právní účinky nastávají dnem vkladu vlastnického práva do katastru nemovitostí.
- 10.2 Tato Smlouva byla sepsána ve třech vyhotoveních v jazyce českém s platností originálu, z nichž každá ze smluvních stran obdrží po jednom vyhotovení, přičemž jedno vyhotovení je určeno pro vkladové řízení u Katastrálního úřadu.
- 10.3 Tato Smlouva se řídí českým právem. Smluvní strany se dohodly, že veškeré spory vzniklé z této Smlouvy a v souvislosti s ní budou rozhodovány místně příslušnými soudy České republiky.
- 10.4 Adhezní smlouva
- 10.4.1 Strany výslovně potvrzují, že základní podmínky této Smlouvy jsou výsledkem jednání smluvních stran a každá ze stran měla možnost ovlivnit obsah základních podmínek této Smlouvy.
- 10.5 Neúměrné krácení
- 10.5.1 Smluvní strany výslovně prohlašují, že podpisem této smlouvy se vzdávají práva podle § 1793 občanského zákoníku a prohlašují, že plnění poskytují a přijímají za cenu stanovenou v bodu 3.1. této Smlouvy a souhlasí s touto cenou, a že je jim známa skutečná cena Předmětu smlouvy.
- 10.6 Změna okolností
- 10.6.1 Kupující strana na sebe přebírá nebezpečí změny okolností, která můžou nastat po nabytí věcně právních účinků této Smlouvy. Tímto ustanovením je vyloučeno:
- (a) právo Kupující strany domáhat se vůči Prodávající straně obnovení jednání o této Smlouvě, a to i v případě, že dojde ke změně okolností tak podstatné, že změna založí v právech a povinnostech stran zvlášť hrubý nepoměr znevýhodněním Kupující strany buď neúměrným zvýšením nákladů plnění, anebo neúměrným snížením hodnoty předmětu plnění, nebo že takovou změnu nemohla Kupující strana rozumně předpokládat ani ovlivnit nebo že skutečnost nastala až po nabytí věcně právních účinků této Smlouvy, anebo se Kupující straně stala známou až po nabytí věcně právních účinků této Smlouvy; a
  - (b) právo Kupující strany domáhat se zrušení závazku z této Smlouvy bez ohledu na to, zda se po nabytí věcně právních účinků této Smlouvy okolností, z nichž zřejmě vycházela při vzniku závazku, změnily do té míry, že na Kupující straně nelze rozumně požadovat, aby byla touto Smlouvou dále vázána.
- 10.7 Převod práv, povinností a závazků
- 10.7.1 Prodávající strana není oprávněna bez předchozího písemného souhlasu Kupující strany postoupit, převést, měnit, zastavit či jinak zatížit ani jakkoli jinak disponovat s touto Smlouvou, její částí nebo jednotlivými právy či pohledávkami z ní vyplývajících, či ujednat s třetí osobou převzetí povinností či dluhů vyplývajících z této Smlouvy, a to po dobu trvání této Smlouvy.

- 10.8 Vyloučení použití dalších ustanovení občanského zákoníku:
- 10.8.1 Smluvní strany dále po vzájemné dohodě vylučují použití ustanovení:
- (a) § 557 občanského zákoníku;
  - (b) § 1800 občanského zákoníku;
  - (c) § 1805 odst. 2 občanského zákoníku;
  - (d) § 1888 odst. 2 občanského zákoníku.
- 10.9 Započtení na pohledávky vzniklé z této Smlouvy se nepřipouští.
- 10.10 Tato Smlouva může být měněna pouze písemně. Za písemnou formu nebude pro tento účel považována výměna e-mailových či jiných elektronických zpráv.
- 10.11 Prodej Předmětu smlouvy byl schválen usnesením Zastupitelstva města Bílina č. 16 z 15.02.2018.
- 10.12 Tato Smlouva obsahuje úplné ujednání o Předmětu Smlouvy a všech náležitostech, které smluvní strany měly a chtěly ve Smlouvě ujednat, a které považují za důležité pro závaznost této Smlouvy. Žádný projev smluvních stran učiněný při jednání o této Smlouvě ani projev učiněný po uzavření této Smlouvy nesmí být vykládán v rozporu s výslovnými ustanoveními této Smlouvy a nezakládá žádný závazek žádné ze smluvních stran.
- 10.13 Ukáže-li se některé z ustanovení této Smlouvy zdánlivým (nicotným), posoudí se vliv této vady na ostatní ustanovení této Smlouvy obdobně podle § 576 občanského zákoníku.
- 10.14 Obě smluvní strany prohlašují, že se seznámily s celým textem Smlouvy včetně jejich příloh, porozuměly obsahu a s celým obsahem Smlouvy souhlasí. Současně prohlašují, že tato Smlouva byla uzavřena na základě svobodné a vážné vůle smluvních stran a obě smluvní strany na důkaz této skutečnosti připojují své vlastnoruční podpisy.
11. Tato smlouva nabývá platnosti dnem připojení podpisu obou smluvních stran a účinnosti dnem zveřejnění v informačním systému registru smluv na Portále veřejné správy dle zákona č. 340/2015 Sb., o registru smluv. Tato smlouva bude v plném rozsahu uveřejněna v informačním systému registru smluv na Portále veřejné správy dle zákona č. 340/2015 Sb., o registru smluv.

## 12. PŘÍLOHY

Nedílnou součástí této Smlouvy jsou tyto přílohy:

11.1.1. geometrický plán č. 3011-259/2017 vyhotovený gea-geo s. r. o., Revoluční 2876/5, Teplice,

11.1.2. výpis z katastru nemovitostí.

NA DŮKAZ ČEHOŽ byla tato Smlouva podepsána smluvními stranami následovně:

V Bílině  
Město Bílina

17-04-2019

V Bílině

20.5.2019



Mgr. Zuzana Schwarz Bařtipánová  
starostka města  
Prodávající strana




Kamila Rehuřová  
Kupující strana




Ondřej Rehuř  
Kupující strana

### OVĚŘOVACÍ DOLOŽKA PRO LEGALIZACI




V Bílině

dne 20.05.2019



### OVĚŘOVACÍ DOLOŽKA PRO LEGALIZACI



V Bílině

dne 20.05.2019



# VÝPIS Z KATASTRU NEMOVITOSTÍ

prokazující stav evidovaný k datu 14.03.2018 15:55:02

Vyhotoveno bezúplatně dálkovým přístupem pro účel: Správa majetku, č.j.: 3/2018/ČÁ pro Město Bílina

Okres: CZ0426 Teplice

Obec: 567451 Bílina

Kat.území: 604208 Bílina

List vlastnictví: 10001

V kat. území jsou pozemky vedeny v jedné číselné řadě

A Vlastník, jiný oprávněný	Identifikátor	Podíl
Vlastnické právo		
Město Bílina, Břežánská 50/4, 41801 Bílina	00266230	

## ČÁSTEČNÝ VÝPIS

### B Nemovitosti

#### Pozemky

Parcela	Výměra [m2]	Druh pozemku	Způsob využití	Způsob ochrany
873/5	1291	trvalý travní porost		zemědělský půdní fond
2869/1	7821	lesní pozemek		pozemek určený k plnění funkcí lesa

### B1 Jiná práva - Bez zápisu

### C Omezení vlastnického práva - Bez zápisu

### D Jiné zápisy - Bez zápisu

### Plomby a upozornění - Bez zápisu

### E Nabývací tituly a jiné podklady zápisu

#### Listina

- o Vznik práva ze zákona zákon č. 172/1991 Návrh města na zápis změny vlastnictví ze dne 20.11.91 dle § 3.

POLVZ:51/1992

Z-200051/1992-509

Pro: Město Bílina, Břežánská 50/4, 41801 Bílina

RČ/IČO: 00266230

- o Vznik práva ze zákona zákon č. 172/1991 Návrh města na zápis změny vlastnictví ze dne 22.4.92 dle § 1.

POLVZ:191/1992

Z-200191/1992-509

Pro: Město Bílina, Břežánská 50/4, 41801 Bílina

RČ/IČO: 00266230

- o Souhlasné prohlášení o nabytí do vlastnictví (zák.č.172/1991 Sb.) ze dne 11.10.2004.

Z-9289/2004-509

Pro: Město Bílina, Břežánská 50/4, 41801 Bílina

RČ/IČO: 00266230

### F Vztah bonitovaných půdně ekologických jednotek (BPEJ) k parcelám

Parcela	BPEJ	Výměra [m2]
873/5	16000	1291

Pokud je výměra bonitních dílů parcel menší než výměra parcely, zbytek parcely není bonitován



**VÝPIS Z KATASTRU NEMOVITOSTÍ**

prokazující stav evidovaný k datu 14.03.2018 15:55:02

Okres: CZ0426 Teplice

Obec: 567451 Bílina

Kat.území: 604208 Bílina

List vlastnictví: 10001

V kat. území jsou pozemky vedeny v jedné číselné řadě

---

*Nemovitosti jsou v územním obvodu, ve kterém vykonává státní správu katastru nemovitostí ČR:  
Katastrální úřad pro Ústecký kraj, Katastrální pracoviště Teplice, kód: 509.*

Vyhotovil:  
Český úřad zeměměřický a katastrální - SCD

Vyhotoveno: 14.03.2018 16:12:06

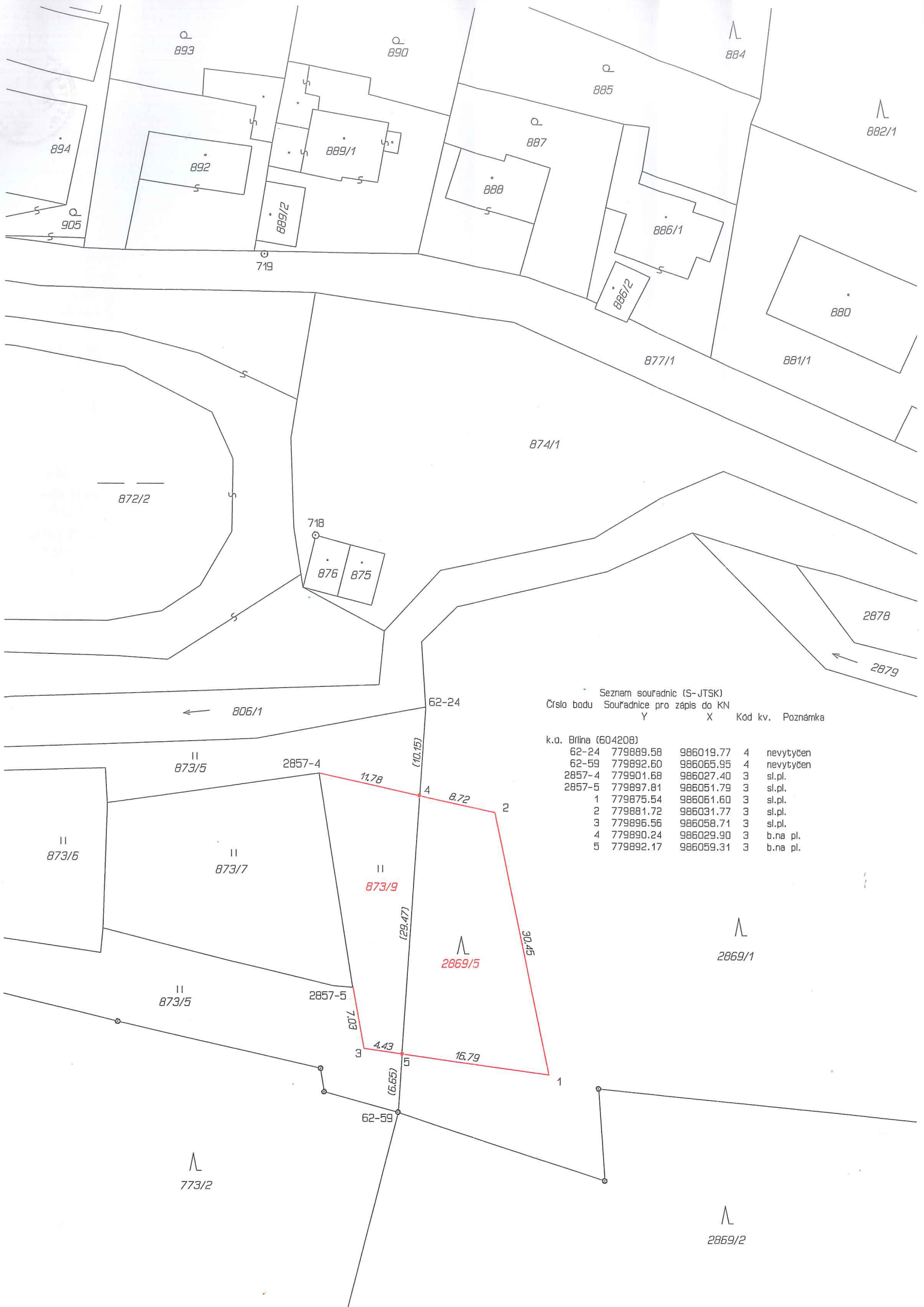
## VÝKAZ DOSAVADNÍHO A NOVÉHO STAVU ÚDAJŮ KATASTRU NEMOVITOSTÍ

Dosavadní stav				Nový stav													
Označení pozemku parcelním číslem	Výměra parcely		Druh pozemku	Označení pozemku parcelním číslem	Výměra parcely		Druh pozemku	Typ stavby	Způsob určení výměr	Porovnání se stavem evidence právních vztahů							
										Způsob využití	Díl přechází z pozemku označeného v		Číslo listu vlastnictví	Výměra dílu		Ozn. dílu	
	ha	m <sup>2</sup>	katastru nemovitostí		dřívější poz.evid	ha	m <sup>2</sup>										
873/5	12	91	travní p.	873/5	10	51	travní p.		2								
2869/1	78	21	lesní poz	873/9	2	40	travní p.		2	873/5	10001		2	40			
				2869/1	74	53	lesní poz		0								
				2869/5	3	68	lesní poz		2	2869/1	10001		3	68			
	91	12			91	12											

### Výkaz údajů o bonitovaných půdně ekologických jednotkách (BPEJ) k parcelám nového stavu

Parcelní číslo podle		kód BPEJ	výměra		BPEJ na díly parcely	Parcelní číslo podle		kód BPEJ	výměra		BPEJ na díly parcely
katastru nemovitostí	zjednodušené evidence		ha	m <sup>2</sup>		katastru nemovitostí	zjednodušené evidence		ha	m <sup>2</sup>	
873/5		16000	10	51							
873/9		16000	2	40							

<b>GEOMETRICKÝ PLÁN pro rozdělení pozemku a upřesnění hranice pozemku</b>	Geometrický plán ověřil úředně oprávněný zeměměřický inženýr:		Stejnopis ověřil úředně oprávněný zeměměřický inženýr:	
	Jméno, příjmení: Ing. Radka Novotná		Jméno, příjmení: Ing. Radka Novotná	
	Číslo položky seznamu úředně oprávněných zeměměřických inženýrů: 2195/03		Číslo položky seznamu úředně oprávněných zeměměřických inženýrů: 2195/03	
	Dne: 5.12.2017 Číslo: 549/2017		Dne: 15. 12. 2017 Číslo: 586/2017	
Náležitostmi a přesností odpovídá právním předpisům.		Tento stejnopis odpovídá geometrickému plánu v elektronické podobě uloženému v dokumentaci katastrálního úřadu		
Vyhotovitel: <b>gea-geo s.r.o.</b> Revoluční 2876/5 415 01 Teplice		Katastrální úřad souhlasí s očíslováním parcel.		Ověření stejnopisu geometrického plánu v listinné podobě. 
Číslo plánu: 3011-259/2017		KÚ pro Ústecký kraj KP Teplice Iva Podhrázská PGP-1358/2017-509 2017.12.13 12:43:12 CET		
Okres: Teplice				
Obec: Bílina				
Kat. území: Bílina				
Mapový list: MOST 1-3/11				
Dosavadním vlastníkům pozemků byla poskytnuta možnost seznámit se v terénu s průběhem navrhovaných nových hranic, které byly označeny předepsaným způsobem: Viz.seznam souřadnic				



Seznam souřadnic (S-JTSK)  
Číslo bodu Souřadnice pro zápis do KN

	Y	X	Kód kv.	Poznámka
k.o. Brlna (604208)				
62-24	779889.58	986019.77	4	nevtyčen
62-59	779892.60	986065.95	4	nevtyčen
2857-4	779901.68	986027.40	3	sl.pl.
2857-5	779897.81	986051.79	3	sl.pl.
1	779875.54	986051.60	3	sl.pl.
2	779881.72	986031.77	3	sl.pl.
3	779896.56	986058.71	3	sl.pl.
4	779890.24	986029.90	3	b.na pl.
5	779892.17	986059.31	3	b.na pl.

