

SMLOUVA O ZŘÍZENÍ VĚCNOHO BŘEMENE - SLUŽEBNOSTI

Č. 109 13 647

IE-12-8001550/SOVB/5/2019

uzavřená k provedení ustanovení zákona č. 458/2000 Sb., o podmínkách podnikání a o výkonu státní správy v energetických odvětvích a o změně některých zákonů, ve znění pozdějších předpisů (dále jen „energetický zákon“) a v souladu s ustanoveními zákona č. 89/2012, občanský zákoník ve znění pozdějších předpisů (dále jen „občanský zákoník“)

Lesy České republiky, s.p.

se sídlem Přemyslova 1106/19, Nový Hradec Králové, 500 08 Hradec Králové

IČO: 42196451, DIČ: CZ42196451

zapsaný v Obchodním rejstříku vedeném Krajským soudem v Hradci Králové, oddíl AXII, vložka 540

zastoupený generálním ředitelem

z pověření zast. Ing. [REDAKCE], lesním správcem Lesní správy Ostrava, se sídlem Těšínská 993, 739 34 Šenov u Ostravy

bankovní spojení: Komerční banka a.s., pobočka Havířov č.ú.: [REDAKCE]

(dále jako „**obtížený**“) na straně jedné

a

ČEZ Distribuce, a.s.

se sídlem Děčín IV – Podmokly, Teplická 874/8, PSC 405 02

IČ: 24729035, DIČ: CZ24729035

zapsána v obchodním rejstříku vedeném Krajským soudem v Ústí nad Labem, oddíl B vložka 2145

zastoupena na základě plné moci ev. č. POV/OÚ/82/0102/2014 [REDAKCE], manažerem útvaru Obnova DS

(dále jako „**oprávněný**“) na straně druhé

uzavírají níže uvedeného dne, měsíce a roku tuto

SMLOUVU O ZŘÍZENÍ VĚCNOHO BŘEMENE-SLUŽEBNOSTI:

I.

Úvodní ustanovení

1. Obtížený prohlašuje, že má právo hospodařit s následujícími pozemky, jejichž vlastníkem je Česká republika:

Číslo parcely	Druh Pozemku	Způsob využití	Výměra v m ²	Výměra služebnosti dle GP v m ²	Katastrální území	LV	Obec
2131	Lesní pozemek	Les jiný než hospodářský	33345	2692	Doubrava u Orlové	17	Doubrava

vše zapsáno u Katastrálního úřadu pro Moravskoslezský kraj, Katastrálního pracoviště Ostrava, na LV č. 17, pro obec Doubrava, k.ú. Doubrava u Orlové vedené u (dále jen „**služební pozemek**“).

Obtížený prohlašuje, že je oprávněn k uzavírání této smlouvy.

Pozemek p.č. 2131 k.ú. Doubrava u Orlové byl trvale omezen rozhodnutím dne 7.8.2018 pod spis. zn. MUOR 78760/2018, které nabylo právní moci 24.8.2018.

2. Oprávněný prohlašuje, že je ke dni uzavření této smlouvy provozovatelem distribuční soustavy „121015583“ na území vymezeném licenci na distribuci elektřiny udělenou Energetickým regulačním úřadem pod číslem **Doubrava – nové vedení 110 kV**. Distribuční soustava je provozována ve veřejném zájmu. Oprávněný má povinnost zajišťovat spolehlivé provozování, obnovu a rozvoj distribuční soustavy na území vymezeném licenci, přičemž při výkonu licencované činnosti, pokud jí dojde k zatížení cizí nemovité věci, je povinen k této k té to nemovité věci zřídit věcné břemeno – služebnost podle energetického zákona, jako jeden z předpokladů pro plnění práv a povinností plynoucích z energetického zákona. Část distribuční soustavy „**Doubrava – nové vedení 110 kV**“ je umístěna i na výše uvedeném služebném pozemku v celkové délce m (dále též „**Součást distribuční soustavy**“ nebo „**vedení**“).

II.

Předmět smlouvy

1. Obtížený touto smlouvou zřizuje ve prospěch oprávněného ke služebným pozemkům uvedeným v čl. I. této smlouvy věcné břemeno – služebnost spočívající v oprávnění:
2. zřídit a provozovat na částech služebného pozemku venkovní vedení VVN 110 Kv v rámci stavby „**Doubrava – nové vedení 110 kV**“.

v rozsahu **2692 m²** včetně ochranného pásma (dále jen „**věcné břemeno**“).

3. Oprávněný se zavazuje věcné břemeno dle této smlouvy vykonávat na služebných pozemcích **pouze v rozsahu stanoveném geometrickým plánem č. 1033-1/2018**. Výkon oprávnění z věcného břemene nad rámec vymezený geometrickým plánem je možný pouze s předchozím písemným souhlasem obtíženého. Oprávněný bere na vědomí, že obtížený není povinen takový souhlas udělit. Pro případ porušení této povinnosti oprávněného se tento zavazuje zaplatit obtíženému smluvní pokutu ve výši 10.000,- Kč nebo je obtížený oprávněn od této smlouvy odstoupit. Právo obtíženého na náhradu škody tím není dotčeno. V případě, že souhlas udělen bude a dojde k rozšíření rozsahu oprávnění vyplývajícího z věcného břemene, pak se oprávněný zavazuje zaplatit za takové rozšíření obtíženému náhradu, a to na základě vzájemné dohody smluvních stran. Nedojde-li k takové dohodě, pak se oprávněný zavazuje obtíženému zaplatit náhradu ve výši dle znaleckého posudku vypracovaného soudním znalcem vybraným obtíženým.
4. Věcné břemeno dle této smlouvy se zřizuje na dobu existence licence k provozování distribuční soustavy ve výše uvedeném katastrálním území udělené oprávněnému (nebo jeho právním nástupcům ve smyslu § 1302 odst. 2 občanského zákoníku). Na dobu trvání věcného břemene nemá vliv vydání nové licence totožného obsahu oprávněnému po uplynutí platnosti předchozí nebo převod nebo přechod závodu či jeho části zabývající se shora uvedenou licencovanou činností na jinou osobu. Oprávněný je povinen zánik licence znamenající zánik licencované činnosti oprávněného oznámit písemně obtíženému ve lhůtě do 30 dnů od data zániku licence. Pro případ porušení této povinnosti oprávněného se tento zavazuje zaplatit obtíženému smluvní pokutu ve výši 10.000,- Kč.
5. Oprávněný práva z věcného břemene dle této smlouvy přijímá a obtížený je povinen jejich výkon strpět.

III.

Úplata

1. Smluvní strany ujednaly, že služebnost dle této smlouvy se zřizuje úplatně. Oprávněný se zavazuje zaplatit obtíženému jednorázovou úplatu ve výši 100Kč/m², což činí **269 200,- Kč** bez DPH (slovy: dvěšestěsedátdevět tisíc dvě stě korun českých). K takto ujednané úplatě bude připočtena daň z přidané hodnoty ve výši stanovené platnými a účinnými předpisy o dani z přidané hodnoty pro dané období.
2. Oprávněný se zavazuje zaplatit obtíženému úplatu dle odst. 1. tohoto článku na základě daňového dokladu (faktury) vystaveného obtíženým, a to ve prospěch účtu obtíženého uvedeného v záhlaví této smlouvy. Dnem uhrazení se rozumí den připsání úplaty ve prospěch účtu obtíženého. Obtížený je oprávněn daňový doklad (fakturu) vystavit po oboustranném podpisu této smlouvy.
3. Oprávněný se současně zavazuje uhradit úplatu dle tohoto článku nejpozději do 45 dnů ode dne vystavení řádného daňového dokladu (faktury), když dnem uskutečnění zdanitelného plnění se rozumí den vystavení faktury a předmětná faktura musí být vystavena na adresu oprávněného uvedenou v záhlaví této smlouvy s doručovací adresou ČEZ Distribuce, a.s., 28. Října 568/147, 709 02 Ostrava

- Faktura bude obsahovat, mimo jiné, č. smlouvy „oprávněného“ totožné s uvedením č. smlouvy v záhlaví.
4. Pro případ prodlení s úhradou úplaty dle tohoto článku ve prospěch obtíženého se oprávněný zavazuje zaplatit dále obtíženému smluvní pokutu ve výši 0,05% z dlužné částky za každý i započatý den prodlení. Právo obtíženého na náhradu škody tím není dotčeno. Bude-li prodlení s úhradou úplaty i přes opakovanou výzvu od obtíženého delší než 10 dní, je obtížený oprávněn od této smlouvy odstoupit.
 5. Pokud k datu uskutečnění zdanitelného plnění budou u obtíženého naplněny podmínky ustanovení § 106a zákona č. 235/2004 Sb., o dani z přidané hodnoty, ve znění pozdějších předpisů (dále jen „ZodPH“), je oprávněný oprávněn postupovat podle ustanovení § 109a ZoDPH, tj. zvláštním způsobem zajištění daně. V takovém případě je oprávněný oprávněn uhradit část svého finančního závazku, tedy část sjednané úplaty za zřízení věcného břemene, ve výši vypočtené daně z přidané hodnoty nikoliv na bankovní účet obtíženého, ale přímo na bankovní účet příslušného správce daně. Tímto bude finanční závazek oprávněného vůči obtíženému v části vypočtené výše daně z přidané hodnoty vyrovnán.

IV.

Práva a povinnosti smluvních stran

1. Oprávněný není oprávněn zřídit na služebném pozemku jakékoli stavby bez předchozího písemného souhlasu obtíženého, s výjimkou součásti distribuční soustavy.
2. Oprávněný se zavazuje užívat služební pozemky a vykonávat oprávnění z věcného břemene za dodržení podmínek této smlouvy. V opačném případě je obtížený oprávněn od této smlouvy odstoupit.
3. Obtížený neodpovídá za jakékoli újmy vzniklé na služebném pozemku v důsledku výkonu práv z věcného břemene oprávněným či třetími osobami. Oprávněný se naopak zavazuje nahradit obtíženému veškeré případné újmy, které vzniknou v souvislosti s výkonem oprávnění z věcného břemene dle této smlouvy.
4. Oprávněný se zavazuje při výkonu oprávnění z věcného břemene dle této smlouvy co nejvíce šetřit práv obtíženého.
5. Oprávněný se zavazuje udržovat služební pozemek v rozsahu věcného břemene, případně ochranného pásma, je-li to z povahy vedení nutné, a trasu vedení (včetně zařízení) ve stavu odpovídajícím požadavkům příslušných právních předpisů, a to na vlastní náklad. Oprávněný se dále zavazuje zaplatit obtíženému veškeré náklady v souvislosti se směrovým kácením včetně nákladů s tímto souvisejících. Pro případ nedodržení povinnosti oprávněného dle první a druhé věty tohoto odstavce, je oprávněn údržbu nebo směrové kácení provést, popř. zajistit jejich provedení, obtížený na náklad oprávněného, o čemž bude obtížený oprávněného informovat, a to nejméně 30 dnů před zahájením prací. Oprávněný se tak pro tento případ zavazuje obtíženému rovněž zaplatit veškeré náklady v souvislosti s plněním povinnosti za oprávněného takto vzniklé.
6. Oprávněný se zavazuje oznámit obtíženému předem vstup na služební pozemek spojený se zásahem do služebných pozemků a/nebo vstup na neveřejně přístupné služební pozemky, a to nejméně 48 hod. předem, s výjimkou havarijního stavu. V případě havarijního stavu se oprávněný zavazuje o vstupu na služební pozemky obtíženého informovat bezodkladně po tomto vstupu, nejpozději však do 48 hod. od vstupu. Oprávněný se zavazuje po skončení prací uvést vždy služební pozemek do původního stavu v souladu s účelem jejich užívání, a to výlučně na svůj náklad. V případě vstupu bude o tomto pořízen písemný záznam, jehož součástí bude popis stavu, v jakém jsou služební pozemky předávány obtíženému (popř. nájemci). Pro případ, že ze strany oprávněného nedojde k uvedení služebných pozemků do původního stavu v souladu s účelem jejich užívání, je obtížený oprávněn takto učinit, resp. zajistit, sám na náklad oprávněného.
7. Pro případ dotčení trasy vedení z důvodů na straně obtíženého, zejména v souvislosti se stavebními pracemi (stavbou) a jinými činnostmi, které by mohly vedení ohrozit, se oprávněný zavazuje, bude-li to technicky možné a nedojde-li k ohrožení života, zdraví, majetku nebo bezpečnosti provozu vedení, obtíženému poskytnout potřebný souhlas včetně nezbytných podmínek pro realizaci záměru obtíženého, pokud prokáže nezbytnost umístění záměru v ochranném nebo bezpečnostním pásmu vedení, a to nejpozději do 30 dnů od obdržení žádosti obtíženého.
8. Oprávněný vede dokumentaci vztahující se k věcnému břemenu a na vyžádání ji poskytne obtíženému. Za dokumentaci se považují především dokumenty o poloze a typu vedení.
9. Po zániku věcného břemene dle této smlouvy je oprávněný povinen uvést služební pozemky do původního stavu v souladu s účelem jejich užívání, a to na svůj náklad.
10. Veškeré náklady na zachování, opravy a údržbu služebných pozemků, v rozsahu věcného břemene nebo v rozsahu, v jakém je omezeno užívání služebného pozemku obtíženým z důvodu ochrany vedení, či staveb se na nich nacházejících ponese a bude provádět oprávněný na svůj náklad. Pro případ, že oprávněný takto neučiní, a to ani v přiměřené lhůtě stanovené písemně obtíženým, je obtížený oprávněn provést taková potřebná jednání sám, popř. zajistit jejich provedení třetí osobou, o čemž bude obtížený

oprávněného před zahájením prací informovat; v takovém případě je oprávněný povinen náklady s takovým provedením vzniklé obtíženému uhradit v plné výši.

V.

Vklad do katastru nemovitostí

1. Obtížený a oprávněný berou na vědomí, že věcné břemeno dle této smlouvy vznikne vkladem do katastru nemovitostí.
2. Smluvní strany ujednaly, že návrh na vklad věcného břemene dle této smlouvy do katastru nemovitostí podá oprávněný, a to bezodkladně po uhrazení úplaty dle článku III. této smlouvy.
3. Poplatek spojený s návrhem na vklad věcného břemene dle této smlouvy jde k tíži oprávněného.
4. Veškeré náklady vzniklé v souvislosti s touto smlouvou jdou k tíži oprávněného.
5. Pro případ, že by tato smlouva byla nebo se stala z jakéhokoliv důvodu neplatnou nebo nezpůsobilou k provedení vkladu věcného břemene ve prospěch oprávněného nebo v případě, že by nedošlo k zápisu věcného břemene ve prospěch oprávněného dle této smlouvy do katastru nemovitostí z jiného důvodu, zavazují se tímto smluvní strany uzavřít bez zbytečného odkladu novou bezvadnou smlouvu o zřízení věcného břemene ke služebným pozemkům, jejíž obsah bude v podstatných náležitostech, po odstranění zjištěných vad, odpovídat obsahu této smlouvy.

VI.

Criminal compliance doložka

1. Smluvní strany níže svým podpisem stvrzují, že v průběhu vyjednávání o této Smlouvě vždy jednaly a postupovaly čestně a transparentně, a současně se zavazují, že takto budou jednat i při plnění této Smlouvy a veškerých činnostech s ní souvisejících.
2. Smluvní strany se dále zavazují vždy jednat tak a přijmout taková opatření, aby nedošlo ke vzniku důvodného podezření na spáchání trestného činu či k samotnému jeho spáchání (včetně formy účastenství), tj. jednat tak, aby kterákoli ze smluvních stran nemohla být přičtena odpovědnost podle zákona č. 418/2011 Sb., o trestní odpovědnosti právnických osob a řízení proti nim nebo nevznikla trestní odpovědnost fyzických osob (včetně zaměstnanců) podle trestního zákoníku, případně aby nebylo zahájeno trestní stíhání proti kterékoli ze smluvních stran, včetně jejich zaměstnanců podle platných právních předpisů.
3. Druhá smluvní strana prohlašuje, že se seznámila se zásadami, hodnotami a cíli Criminal compliance programu Lesů České republiky, s.p. (viz www.lesy.cz), (dále jen „CCP LČR“), zejména s Kodexem CCP LČR, Protikorupčním programem LČR a Etickým kodexem zaměstnanců LČR, včetně všech jejich příloh. Druhá smluvní strana se při plnění této Smlouvy zavazuje po celou dobu jejího trvání dodržovat zásady a hodnoty CCP LČR, pokud to jejich povaha umožňuje.
4. Smluvní strany se dále zavazují navzájem si neprodleně oznámit důvodné podezření ohledně možného naplnění skutkové podstaty jakéhokoli z trestných činů, zejména trestného činu korupční povahy, a to bez ohledu a nad rámec případné zákonné oznamovací povinnosti; obdobně platí ve vztahu k jednání, které je v rozporu se zásadami vyjádřenými v tomto článku.

VII.

Závěrečná ustanovení

1. Pokud není v této smlouvě ujednáno jinak, řídí se vztahy mezi smluvními stranami příslušnými obecně platnými právními předpisy, zejména občanským zákoníkem ve znění pozdějších předpisů. Pro platnost této Smlouvy je v souladu se Statutem LČR, zákonem o státním podniku, zákonem o lesích, nutný písemný souhlas Ministerstva zemědělství ČR, které rovněž vykonává jménem státu funkci zakladatele propachtovatele (dále jen „Zakladatel“) ve smyslu: ustanovení § 17 odst. 2 zákona č. 77/1997 Sb., o státním podniku, ve znění pozdějších předpisů. Zakladatel udělil: písemný souhlas s nakládáním s určeným majetkem ve smyslu ustanovení § 17 odst. 2 zákona č. 77/1997 Sb., o státním podniku, ve znění pozdějších předpisů, pod č. j.: 47675/2017-MZE-13221 ze dne 1. 9. 2017
2. Tato smlouva nabývá platnosti a účinnosti dnem jejího podpisu oběma smluvními stranami.


3. Na tuto smlouvu se nevztahuje povinnost jejího uveřejnění v registru smluv podle ustanovení § 3 odst. 2 písm. h) zákona č. 340/2015 Sb. o zvláštních podmínkách účinnosti některých smluv, uveřejňování těchto smluv a o registru smluv, ve znění pozdějších předpisů, (zákon o registru smluv).
4. V případě změny identifikačních údajů smluvních stran se tyto zavazují vzájemně se o této skutečnosti bez zbytečného odkladu písemně informovat.
5. Tuto smlouvu lze měnit a doplňovat pouze písemnými vzestupně číslovanými dodatky podepsanými oběma smluvními stranami.
6. Tato smlouva je vyhotovena v počtu 3 stejnopisů, z nichž po 1 jejím vyhotovení obdrží každá ze smluvních stran, 1 vyhotovení je pak určeno pro potřeby katastrálního úřadu.
7. Smluvní strany prohlašují, že si tuto smlouvu přečetly a na důkaz správnosti a souhlasu připojují prosty omylu své vlastnoruční podpisy.
8. Nedílnou součástí této smlouvy jsou tyto přílohy:
 - geometrický plán pro vyznačení rozsahu věcného břemene

Obtížený:


v Černošce, dne 30-04-2019

Oprávněný:

v Děčíně, dne 30-04-2019



lesní správce




VÝKAZ DOSAVADNÍHO A NOVÉHO STAVU ÚDAJŮ KATASTRU NEMOVITOSTÍ

Dosavadní stav			Nový stav											
Označení pozemku parc. číslem	Výměra parcely		Druh pozemku Způsob využití	Označení pozemku parc. číslem	Výměra parcely		Druh pozemku Způsob využití	Typ stavby Způsob využití	Zpús. určení výměr	Porovnání se stavem evidence právních vztahů				
	ha	m ²			Díl přechází z pozemku označeného v					Číslo listu vlastnictví	Výměra dílu		Označení dílu	
					katastru nemovitostí	dřívější poz. evidenci					ha	m ²		
2131										2131		17		

Druh věcného břemene: dle listiny

Oprávněný: dle listiny

<p>GEOMETRICKÝ PLÁN pro vymezení rozsahu věcného břemene k části pozemku</p>	<p align="center">Geometrický plán ověřil úředně oprávněný zeměměřický inženýr:</p>	<p align="center">Stejnopis ověřil úředně oprávněný zeměměřický inženýr:</p>
	<p>Jméno, příjmení: Ing. [redacted]</p>	<p>Jméno, příjmení: Ing. [redacted]</p>
	<p>Číslo položky seznamu úředně oprávněných zeměměřických inženýrů: 2234/04</p>	<p>Číslo položky seznamu úředně oprávněných zeměměřických inženýrů: 2234/04</p>
	<p>Dne: 7. února 2018 Číslo: 18/2018</p>	<p>Dne: 15. února 2018 Číslo: 26/2018</p>
	<p>Náležitosti a přesnosti odpovídá právním předpisům.</p>	<p>Tento stejnopis odpovídá geometrickému plánu v elektronické podobě uloženému v dokumentaci katastrálního úřadu.</p>
<p>Vyhotovitel: GEOS SILESIA s.r.o. Bochenkova 24, 746 01 Opava IČO: 28609549</p>	<p>Katastrální úřad souhlasí s očíslováním parcel.</p>	<p>Ověření stejnopisu geometrického plánu v listinné podobě.</p>
<p>Číslo plánu: 1033-1/2018</p>	<p>Katastrální úřad pro Moravskoslezský kraj Katastrální pracoviště Karviná Bc. [redacted] PGP-175/2018-803 2018.02.14 09:46:31 CET</p>	
<p>Okres: Karviná</p>		
<p>Obec: Doubrava</p>		
<p>Kat. území: Doubrava u Orlové</p>		
<p>Mapový list: Ostrava 3-2/24</p>		
<p>Dosavadním vlastníkům pozemků byla poskytnuta možnost seznámit se v terénu s průběhem navrhovaných nových hranic, které byly označeny předepsaným způsobem:</p>		

Doubrava

