

Česká republika – Státní pozemkový úřad

sídlo: Husinecká 1024/11a, 130 00 Praha 3 – Žižkov

IČO: 01312774,

DIČ: CZ01312774

za který právně jedná Ing. Pavel Zajíček, vedoucí Pobočky Břeclav

adresa: nám. T. G. Masaryka 2957/9a, Břeclav, PSČ 690 02

na základě oprávnění vyplývajícího z platného Podpisového řádu Státního pozemkového úřadu účinného ke dni právního jednání

Bankovní spojení: Česká národní banka

číslo účtu: 110015-3723001/0710

(dále jen „Státní pozemkový úřad“)

– na straně jedné –

a

ZEMAX Šitbořice, a.s.

sídlo: Brněnská 577, 691 76 Šitbořice

IČO: 253 27 330

DIČ: CZ25327330

zapsána v obchodním rejstříku vedeném Krajským soudem v Brně, oddíl B, vložka 2208

osoba oprávněná jednat za právnickou osobu :

Radomír Zelinka, n. [redacted], předseda představenstva

Milan Němeček, nar. [redacted] člen představenstva

dále jen „uživatel“)

– na straně druhé –

uzavírají tuto

**dohodu o zaplacení úhrady za užívání nemovité věci
č.1N17/59 A)**

Čl. I

Uživatel nemovitých věcí ve vlastnictví státu, se kterými je příslušný hospodařit Státní pozemkový úřad, specifikovaných v příloze č. 1 této dohody, zapsaných u Katastrálního úřadu pro Jihomoravský kraj Katastrálního pracoviště Hustopeče pro k.ú. Šitbořice se zavazuje za jejich užívání do 30.4.2018 zaplatit Státnímu pozemkovému úřadu úhradu za užívání (dále jen „úhrada“).

Příloha č. 1 je spolu s částečným výpisem z LV č.10002 - MYSIS a se zákresy částí užívaných pozemků ze systému LPIS nedílnou součástí této dohody.

Čl. II

Úhrada za užívání nemovitých věcí do 30.4.2018 specifikovaných v příloze č. 1 této dohody je stanovena dohodou a činí :



úhrada za pozemky nebo jejich části užívané od 7.2.1997 do 30.4.2018

jedná se pozemky nebo jejich části dle příl. č.1 této dohody o celkové výměře 17148m²

a) Období od 7.2.1997 do 30.6.2013

Roční úhrada za užívání pozemků je stanovena dohodou a činí 2082,-Kč

Výpočet:k.ú Šitbořice 17148 m² x12,14Kč x 1% =2081,767= 2082,-Kč,2082: 365 =5,704 Kč/den

Období:16 let +144 dní:(16 x 2082)+(144 x 5,704 Kč/ den)=33312+821,376=34133,-Kč

Celková úhrada v období 7.2.1997 do 30.6.2013 činí 34133,-Kč

b) období od 1.7.2013 do 19.3.2014

Roční úhrada za užívání pozemků je stanovena dohodou a činí 2082,-Kč

Výpočet:k.ú Šitbořice 17148 m² x12,14Kč x 1% =2081,767= 2082,-Kč,2082: 365 =5,704 Kč/den

Období: 262 dní : 262 x 5,704 Kč/den = 1494,448 = 1495,-Kč

Celková úhrada v období 1.7.2013 do 19.3.2014 činí 1495,-Kč

c) období od 20.3.2014 do 30.4.2018

Roční úhrada za užívání pozemků je stanovena dohodou a činí 4580,-Kč

Výpočet : 17148 m² x 12,14 Kč/m²/rok x 2,2%= 4579,887 Kč/rok= 4580,-Kč, 4580 : 365 = 12,547Kč/den

Období:4 roky + 42 dní:(4x 4580)+(42 x 12,547 Kč/ den) = 18320+ 526,974 = 18846,974 = 18847,-Kč

Celková úhrada v období 20.3.2014 do 30.4.2018 činí 18847,-Kč

Celková úhrada za období od 7.2.1997 do 30. 4. 2018 tedy činí 54475,- Kč

(slovy: padesátčtyřtisícčtyřstadesát pět korun českých)

Čl. III

Uživatel se zavazuje celkovou úhradu specifikovanou v čl. II této dohody, kterou tímto uznává co do důvodu a výše, zaplatit na účet Státního pozemkového úřadu vedený u České národní banky, číslo účtu 110015-3723001/0710, variabilní symbol 111759 před podpisem této dohody, nejpozději do 30.4.2018.

Zaplacením se rozumí připsání placené částky na účet Státního pozemkového úřadu.

Čl. IV

Další užívací vztahy k nemovitým věcem specifikovaným v příloze č.1 této dohody budou řešeny dodatkem č. 1 k pachtovní smlouvě č. 1N17/59, který bude uzavřen po podpisu této dohody.

Čl. V

Tato dohoda je vyhotovena ve 2 stejnopisech, z nichž každý má platnost originálu. Jeden stejnopis přebírá uživatel a jeden je určen pro Státní pozemkový úřad.

Čl. VI

Tato dohoda nabývá platnosti dnem podpisu smluvními stranami a účinnosti dnem uveřejnění v registru smluv dle ustanovení § 6 odst. 1 zákona č. 340/2015 Sb., o zvláštních podmínkách

Č.j. SPU 182874/2018/523203/Kříž

účinnosti některých smluv, uveřejňování těchto smluv a o registru smluv (zákon o registru smluv), ve znění pozdějších předpisů.

Uveřejnění této dohody v registru smluv zajistí Státní pozemkový úřad.

ČI. VII

Smluvní strany po přečtení této dohody prohlašují, že s jejím obsahem souhlasí a že tato dohoda je shodným projevem jejich vážné a svobodné vůle, a na důkaz toho připojují své podpisy.

V Břeclavi. dne 23.4.2018

STÁTNÍ POZEMKOVÝ ÚŘAD
Krajský pozemkový úřad pro Jihomoravský kraj

BA



ZEMAX Šitbořice,
a.s.

Brněnská 577
691 76 Šitbořice

IČ: 253 27 330, DIČ: CZ25327330

Ing. Pavel Zajíček
vedoucí pobočky Břeclav
Státní pozemkový úřad

Radomír Zelinka
předseda představenstva
ZEMAX Šitbořice a.s.



ZEMAX Šitbořice,
a.s.

Brněnská 577
691 76 Šitbořice

IČ: 253 27 330, DIČ: CZ25327330

Milan Němeček, člen představenstva
ZEMAX Šitbořice a.s.

uživatel

Za správnost: Ing. Křížová Jana

Podpis

Č.j. SPU 182874/2018/523203/Kříž

Tato dohoda byla uveřejněna v registru smluv dle zákona č. 340/2015 Sb., o zvláštních podmínkách účinnosti některých smluv, uveřejňování těchto smluv a o registru smluv (zákon o registru smluv), ve znění pozdějších předpisů.

Datum registrace 23. 4 .2018

ID smlouvy 4956824

ID verze 5343360

Registraci provedl Ing. Jana Křížová

V Břeclavi dne 23. 4 .2018


Podpis odpovědného zaměstnance

Příloha č. 1 k dohodě o zaplacení za užívání č. 1N17/59 A)

ZEMAX Šitbořice, a.s.

Variabilní symbol: 111759

Uzavřeno:

Roční pacht:

Brněnská 577

Datum tisku: 11.4.2018

Účinná od: 1.5.2018

Kč

Šitbořice

Katastr	Parcela	/	Díl	Skup.	Kultura	Číslo LV	Cena za ha [Kč]	Výměra [m2]	% Pacht [Kč]
---------	---------	---	-----	-------	---------	----------	-----------------	-------------	--------------

Šitbořice

	4 850	0	0	2	2	10 002	121 400	1 243	
část z 1587 m2	4 890	0	0	2	2	10 002	121 400	1 486	
část z 763 m2	4 895	0	0	2	2	10 002	121 400	525	
	4 937	0	0	2	2	10 002	121 400	114	
	4 941	0	0	2	2	10 002	121 400	85	
	4 942	0	0	2	2	10 002	121 400	3 530	
	4 970	0	0	2	2	10 002	121 400	685	


část z 1136 m2	10 550	0	0	2	2	10 002	121 400	662	
	10 551	0	0	2	2	10 002	121 400	287	
část z 974	10 591	0	0	2	2	10 002	121 400	43	
	10 680 ✓	0	0	2	2	10 002	121 400	191	
část z 811 m2	10 693	0	0	2	2	10 002	121 400	601	
část z 90 m2	10 838	0	0	2	2	10 002	121 400	56	
část z 838 m2	10 840	0	0	2	2	10 002	121 400	765	
část z 242 m2	10 891	0	0	2	2	10 002	121 400	204	
část z 1143 m2	10 894	0	0	2	2	10 002	121 400	834	
	10 911	0	0	2	2	10 002	121 400	1 606	
	10 913	0	0	2	2	10 002	121 400	1 447	
část z 1730 m2	11 000 ✓	0	0	2	2	10 002	121 400	1 688	
	11 002 ✓	1	0	2	2	10 002	121 400	1 096	

17148

CELKEM:**17148**

OKRES: CZ0644 Břeclav,3704
OBEC: 584932 Šitbořice
KAT.ÚZEMÍ: 762687 Šitbořice

Data platná k: 1.03.2018
























 LIST VLASTNICTVÍ 10002
Částečný výpis

A Vlastník, jiný oprávněný

Oprávněný subjekt, adresa	Identifikátor	Podíl
Vlastnické právo		
Česká republika, Příslušnost hospodařit s majetkem státu	00000001-1	
Státní pozemkový úřad, Husinecká 1024/11a, 13000 Praha - Žižkov	01312774	

ČÁSTEČNÝ VÝPIS

B Nemovitosti

Pozemky 	Parcela	Výměra[m ²]	Druh pozemku	Způsob využití	Způsob ochrany
PŮVOD: Katastr nemovitostí (KN) 					
	KN 4830	1243	orná půda		zemědělský půdní fond
	KN 4839	1587	orná půda		zemědělský půdní fond
	KN 4851	763	orná půda		zemědělský půdní fond
	KN 4837	114	orná půda		zemědělský půdní fond
	KN 4841	85	orná půda		zemědělský půdní fond
	KN 4842	3530	orná půda		zemědělský půdní fond
	KN 4870	685	orná půda		zemědělský půdní fond
	KN 4857	670	orná půda		zemědělský půdní fond
	KN 10550	1136	orná půda		zemědělský půdní fond
	KN 10551	287	orná půda		zemědělský půdní fond
	KN 10551	974	orná půda		zemědělský půdní fond
	KN 10530	191	orná půda		zemědělský půdní fond
	KN 10593	811	orná půda		zemědělský půdní fond
	KN 10835	90	orná půda		zemědělský půdní fond
	KN 10940	838	orná půda		zemědělský půdní fond
	KN 10891	242	orná půda		zemědělský půdní fond
	KN 10894	1143	orná půda		zemědělský půdní fond
	KN 10911	1606	orná půda		zemědělský půdní fond
	KN 10913	1447	orná půda		zemědělský půdní fond
	KN 11005	1730	orná půda		zemědělský půdní fond
	KN 11027	1096	orná půda		zemědělský půdní fond

B1 Jiná práva

(bez zápisu)

C Omezení vlastnického práva

(bez zápisu)


D Jiné zápisy

Typ vztahu
Oprávnění pro

Povinnost k

 Zahájeny pozemkové úpravy 

Parcela: KN 4830 Z-15947/2015-703
Parcela: KN 4855 Z-15947/2015-703
Parcela: KN 4837 Z-15947/2015-703
Parcela: KN 4841 Z-15947/2015-703

Listina Oznámení Státního pozemkového úřadu  o zahájení pozemkových úprav Krajského pozemkového úřadu pro JMK, Pobočka Brno č.j. SPU-541097/2015 ze dne 20.10.2015.

Z-15947/2015-703

Plomby a upozornění

(bez zápisu)

E Nabývací tituly a podklady k zápisu

Listina

Parcela KN 4850

* Ohlášení příslušnosti hospodařit s majet. státu (§4 zák.č.503/2012Sb.) Zn. SPÚ:010210/2013/OMV/1 ze dne 02.01.2013.

Z-410/2013-735

Pro: Státní pozemkový úřad, Husinecká 1024/11a, 13000 Praha - Žižkov, IČ:01312774

Parcela KN 4890

* Ohlášení příslušnosti hospodařit s majet. státu (§4 zák.č.503/2012Sb.) Zn. SPÚ:010210/2013/OMV/1 ze dne 02.01.2013.

Z-410/2013-735

Pro: Státní pozemkový úřad, Husinecká 1024/11a, 13000 Praha - Žižkov, IČ:01312774

Parcela KN 4895

* Ohlášení příslušnosti hospodařit s majet. státu (§4 zák.č.503/2012Sb.) Zn. SPÚ:010210/2013/OMV/1 ze dne 02.01.2013.

Z-410/2013-735

Pro: Státní pozemkový úřad, Husinecká 1024/11a, 13000 Praha - Žižkov, IČ:01312774

Parcela KN 4937

* Ohlášení příslušnosti hospodařit s majet. státu (§4 zák.č.503/2012Sb.) Zn. SPÚ:010210/2013/OMV/1 ze dne 02.01.2013.

Z-410/2013-735

Pro: Státní pozemkový úřad, Husinecká 1024/11a, 13000 Praha - Žižkov, IČ:01312774

Parcela KN 4941

* Ohlášení příslušnosti hospodařit s majet. státu (§4 zák.č.503/2012Sb.) Zn. SPÚ:010210/2013/OMV/1 ze dne 02.01.2013.

Z-410/2013-735

Pro: Státní pozemkový úřad, Husinecká 1024/11a, 13000 Praha - Žižkov, IČ:01312774

Parcela KN 4947

* Ohlášení příslušnosti hospodařit s majet. státu (§4 zák.č.503/2012Sb.) Zn. SPÚ:010210/2013/OMV/1 ze dne 02.01.2013.

Z-410/2013-735

Pro: Státní pozemkový úřad, Husinecká 1024/11a, 13000 Praha - Žižkov, IČ:01312774

Parcela KN 4970

* Ohlášení příslušnosti hospodařit s majet. státu (§4 zák.č.503/2012Sb.) Zn. SPÚ:010210/2013/OMV/1 ze dne 02.01.2013.

Z-410/2013-735

Pro: Státní pozemkový úřad, Husinecká 1024/11a, 13000 Praha - Žižkov, IČ:01312774

Parcela KN 6698

* Ohlášení příslušnosti hospodařit s majet. státu (§4 zák.č.503/2012Sb.) Zn. SPÚ:010210/2013/OMV/1 ze dne 02.01.2013.

Z-410/2013-735

Pro: Státní pozemkový úřad, Husinecká 1024/11a, 13000 Praha - Žižkov, IČ:01312774

Parcela KN 10550

* Ohlášení příslušnosti hospodařit s majet. státu (§4 zák.č.503/2012Sb.) Zn. SPÚ:010210/2013/OMV/1 ze dne 02.01.2013.

Z-410/2013-735

Pro: Státní pozemkový úřad, Husinecká 1024/11a, 13000 Praha - Žižkov, IČ:01312774

Parcela KN 10551

* Ohlášení příslušnosti hospodařit s majet. státu (§4 zák.č.503/2012Sb.) Zn. SPÚ:010210/2013/OMV/1 ze dne 02.01.2013.

Z-410/2013-735

Pro: Státní pozemkový úřad, Husinecká 1024/11a, 13000 Praha - Žižkov, IČ:01312774

Parcela KN 10591

* Ohlášení příslušnosti hospodařit s majet. státu (§4 zák.č.503/2012Sb.) Zn. SPÚ:010210/2013/OMV/1 ze dne 02.01.2013.

Pro: Státní pozemkový úřad, Husinecká 1024/11a, 13000 Praha - Žižkov, IČ:01312774

Parcela KN 10680
* Ohlášení příslušnosti hospodařit s majet. státu (§4 zák.č.503/2012Sb.) Zn. SPÚ:010210/2013/OMV/1 ze dne 02.01.2013.

Pro: Státní pozemkový úřad, Husinecká 1024/11a, 13000 Praha - Žižkov, IČ:01312774

Parcela KN 10680
* Ohlášení příslušnosti hospodařit s majet. státu (§4 zák.č.503/2012Sb.) Zn. SPÚ:010210/2013/OMV/1 ze dne 02.01.2013.

Z-410/2013-735

Pro: Státní pozemkový úřad, Husinecká 1024/11a, 13000 Praha - Žižkov, IČ:01312774

Parcela KN 10680
* Ohlášení příslušnosti hospodařit s majet. státu (§4 zák.č.503/2012Sb.) Zn. SPÚ:010210/2013/OMV/1 ze dne 02.01.2013.

Z-410/2013-735

Pro: Státní pozemkový úřad, Husinecká 1024/11a, 13000 Praha - Žižkov, IČ:01312774

Parcela KN 10693
* Ohlášení příslušnosti hospodařit s majet. státu (§4 zák.č.503/2012Sb.) Zn. SPÚ:010210/2013/OMV/1 ze dne 02.01.2013.

Z-410/2013-735

Pro: Státní pozemkový úřad, Husinecká 1024/11a, 13000 Praha - Žižkov, IČ:01312774

Parcela KN 10928
* Ohlášení příslušnosti hospodařit s majet. státu (§4 zák.č.503/2012Sb.) Zn. SPÚ:010210/2013/OMV/1 ze dne 02.01.2013.

Z-410/2013-735

Pro: Státní pozemkový úřad, Husinecká 1024/11a, 13000 Praha - Žižkov, IČ:01312774

Parcela KN 10440
* Ohlášení příslušnosti hospodařit s majet. státu (§4 zák.č.503/2012Sb.) Zn. SPÚ:010210/2013/OMV/1 ze dne 02.01.2013.

Z-410/2013-735

Pro: Státní pozemkový úřad, Husinecká 1024/11a, 13000 Praha - Žižkov, IČ:01312774

Parcela KN 10929
* Ohlášení příslušnosti hospodařit s majet. státu (§4 zák.č.503/2012Sb.) Zn. SPÚ:010210/2013/OMV/1 ze dne 02.01.2013.

Z-410/2013-735

Pro: Státní pozemkový úřad, Husinecká 1024/11a, 13000 Praha - Žižkov, IČ:01312774

Parcela KN 10354
* Ohlášení příslušnosti hospodařit s majet. státu (§4 zák.č.503/2012Sb.) Zn. SPÚ:010210/2013/OMV/1 ze dne 02.01.2013.

Z-410/2013-735

Pro: Státní pozemkový úřad, Husinecká 1024/11a, 13000 Praha - Žižkov, IČ:01312774

Parcela KN 10927
* Ohlášení příslušnosti hospodařit s majet. státu (§4 zák.č.503/2012Sb.) Zn. SPÚ:010210/2013/OMV/1 ze dne 02.01.2013.

Z-410/2013-735

Pro: Státní pozemkový úřad, Husinecká 1024/11a, 13000 Praha - Žižkov, IČ:01312774

Parcela KN 10913
* Ohlášení příslušnosti hospodařit s majet. státu (§4 zák.č.503/2012Sb.) Zn. SPÚ:010210/2013/OMV/1 ze dne 02.01.2013.

Z-410/2013-735

Pro: Státní pozemkový úřad, Husinecká 1024/11a, 13000 Praha - Žižkov, IČ:01312774

Parcela KN 11300
* Ohlášení příslušnosti hospodařit s majet. státu (§4 zák.č.503/2012Sb.) Zn. SPÚ:010210/2013/OMV/1 ze dne 02.01.2013.

Z-410/2013-735

Pro: Státní pozemkový úřad, Husinecká 1024/11a, 13000 Praha - Žižkov, IČ:01312774

Parcela KN 11002/1
* Ohlášení příslušnosti hospodařit s majet. státu (§4 zák.č.503/2012Sb.) Zn. SPÚ:010210/2013/OMV/1 ze dne 02.01.2013.

Z-410/2013-735

Pro: Státní pozemkový úřad, Husinecká 1024/11a, 13000 Praha - Žižkov, IČ:01312774

* Vznik práva ze zákona zákon č.# 569/1991 dle § 2 Návrh na zápis ze dne 21.2.2000.

POLVZ:44/2000 Z-6700044/2000-735

Pro: Česká republika, IČ:00000001-1

F Vztah BPEJ k parcelám

Parcela	BPEJ	Výměra[m ²]	Cena
KN 4850	20511	1243	10 851 Kč
KN 4890	20511	196	1 711 Kč
	20700	68	882 Kč
	20810	1323	15 584 Kč
KN 4895	20511	19	165 Kč
	20700	218	2 829 Kč
	20810	526	6 196 Kč
KN 4937	20600	114	1 569 Kč
KN 4941	20600	85	1 170 Kč
KN 4942	20600	2802	38 583 Kč
	20700	182	2 362 Kč
	30610	546	7 829 Kč
KN 4970	20600	218	3 001 Kč
	20700	467	6 061 Kč
KN 5698	31000	670	12 006 Kč
KN 10550	30511	695	7 394 Kč
	30850	441	4 264 Kč
KN 10551	30511	287	3 053 Kč
KN 10591	30300	974	19 275 Kč
KN 10590	30300	191	3 779 Kč
KN 10693	20700	386	5 010 Kč
	30300	425	8 410 Kč
KN 10638	20300	74	1 325 Kč
	30300	16	316 Kč
KN 10840	20300	205	3 671 Kč
	30300	633	12 527 Kč
KN 10891	20300	12	214 Kč
	30300	230	4 551 Kč
KN 10894	20300	9	161 Kč
	30300	1134	22 441 Kč
KN 10911	30110	1276	22 495 Kč
	30300	330	6 530 Kč
KN 10913	30110	1134	19 992 Kč
	30300	313	6 194 Kč
KN 11000	30110	570	10 049 Kč
	30300	463	9 162 Kč
	30511	697	7 416 Kč
KN 11002/1	30110	960	16 924 Kč
	30710	136	1 838 Kč

Celková základní cena bonitovaných parcel je 307 790 Kč

Základní cena je určena podle vyhlášky 053/2016 Sb., bez kalkulace přírážek či srážek podle příloh této vyhlášky.
Pokud je výměra bonitních dílů parcely menší než výměra parcely, zbytek parcely není bonitován.

Nemovitosti jsou v územním obvodu, ve kterém vykonává státní správu katastru nemovitostí ČR

Katastrální úřad pro Jihomoravský kraj, Katastrální pracoviště Hustopeče, kód: 735

V kat. území jsou pozemky vedeny v jedné číselné řadě

Vyhotoveno systémem MISYS ver.13.27.104728 pro VFK verze 5.2 Datum a čas vyhotovení výpisu: 11.04.2018 09:28:39

Výpis vyhotoven za 1s, SQLite3 native, ver.3.11.1


Tento výpis má informativní charakter a je určen pouze pro vnitřní potřebu oprávněného uživatele dat SPI KN.

Mapa | Tisky | E-rozty | Platby | Pracovní seznamy | Vybílení | Spis | Komentář subjektů | Mapa historie | KVV

čárka 1.č. 4890

Cena(Kč)
10 851 Kč
1 711 Kč
882 Kč
15 584 Kč
165 Kč
129 Kč
5 Kč
5 Kč

0.5.23.1



Scale = 1 : 950

2 m

-1180662.79662

9001/2 R 63.61 ha
ZEMAX Silbořice, a.s.
ID:45924
08.02.2017

al.mze.cz/ssl/app/lpis/lpis/ng/mapa/index.html




části p.č. 4890



část n.č. 4895

Mapa | Tisky | Exporty | Datawell | Pracovní seznamy | Vyhledávání | Spis | Registr subjektů | Moje historie | KN




Scale = 1 : 750
20 m

-588960.52993, -1180644.71560

<https://portal.mze.cz/ssl/app/lpis/lpis/ng/mapa/index.html>

číslo p.č. 10550



část p.č. 10591

8201/3 R 45,46 ha
ZEMAX Šitbořice, a.s.
ID:45924
20.04.2017

Pobočka Břeclav

Rychlé hledání

8201/3

DPB: 8201/3 (580-1180)

13.04.17

Překryvy KÚ:

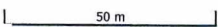
Název	Kód	Výměr
Šitbořice	762687	

Překryvy s akt. parcelami DKM s údaji vlastnictví k datu

KÚ	Par. č.	Výměra (t	Vým. přel	LV
762687	10549	5997	17	198:
762687	10549	5997	17	198:
762687	10550	1136	662	1000:
762687	10551	287	282	1000:
762687	10552	6741	118	11197
762687	10553	4098	1934	11289
762687	10554	1574	1361	945
762687	10577	367	349	64
762687	10578	328	310	64
762687	10583	263	245	64
762687	10589	334	315	64
762687	10591	974	43	1000:
762687	10597	612	609	1937
762687	10598	372	372	11032
762687	10604	334	334	296
762687	10605	299	299	1440
762687	10610	180	180	135
762687	10611	191	191	64
762687	10632	72	72	1305
762687	10636	153	113	64
762687	10637	228	178	1885
762687	10640	184	148	11385
762687	10641	249	202	279
762687	10644	248	208	64

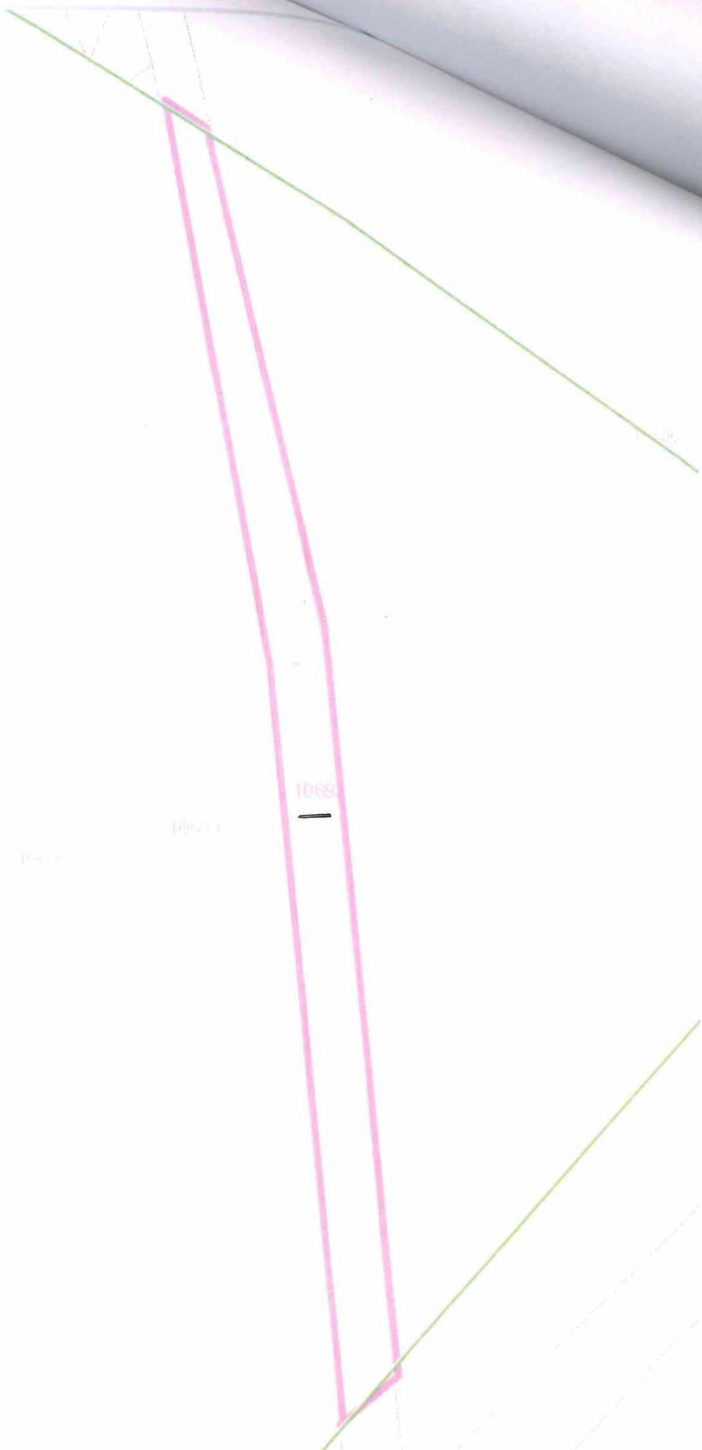
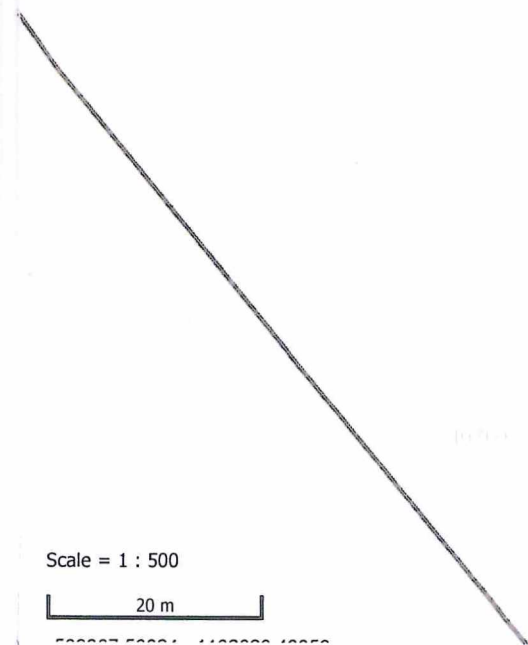
Aktualizovat překryvy s DKM

Scale = 1 : 950




588937.35027, -1182331.61734

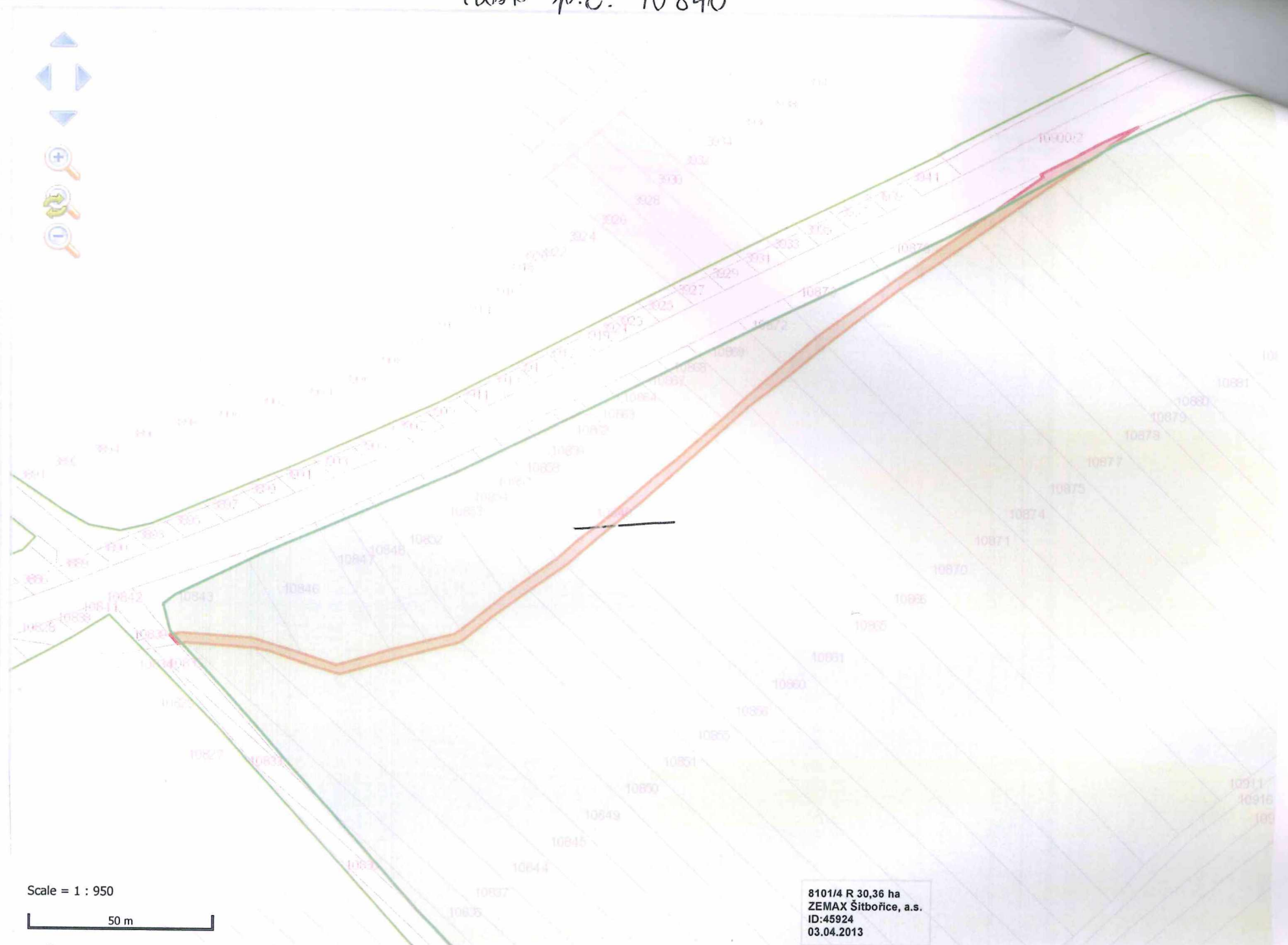




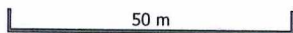
Scale = 1 : 500








Scale = 1 : 950



8101/4 R 30,36 ha
ZEMAX Šitbořice, a.s.
ID:45924
03.04.2013

části n.č. 10891 a 10894

9001/2 R 63,61 ha
ZEMAX Šitbořice, a.s.
ID:45924
08.02.2017



81343.44467

část p.č. 11000

0.5.23.1



91 ha
 office, a.s.
 .000
 50 m
 61, -1181863 02095

8201/3
 8201-0