# CETIN

## *Technické řešení I.*

## *INVESTIČNÍ AKCE*

| | |
|---|---|
| *Kategorie* | AN – Přístupová síť |
| *Podkategorie* | VPI - metalické kabelové přístupové sítě |
| *Číslo SAP* | |
| *Číslo interní* | |
| *Schvalování akce* | 2-kolové schvalování |
| *Název* | |

VPIC_OL_HEYROVSKÉHO-ARBESOVA_KOMUNIKACE

| | | |
|---|---|---|
| **Budoucí uživatel** | NO-OS | |
| **Investor** | STATUTÁRNÍ MĚSTO<br>OLOMOUC, HORNÍ NÁMĚSTÍ<br>583, 779 11 OLOMOUC | |
| **Zpracovatel** | MULTINET, s.r.o. | Ing. Aleš Jurečka |
| **Předkladatel** | VEGACOM, a.s. | Pavel Sedlář |
| **Schvaluje** | | Ing. Valter Skowronek<br>Petr Truhlář<br>Radek Měchura<br>Martin Hupšil<br>Ludmila Uhrová |

**1. Souhrnná zpráva**
**1.1 Základní údaje**
**Identifikační údaje**

| | |
|---|---|
| Název: | VPIC_OL_HEYROVSKÉHO-ARBESOVA_KOMUNIKACE |
| Kategorie: | AN – Přístupová síť |
| Podkategorie: | VPI – Metal. kab přístupová síť |
| Typ investice: | Přeložka |
| Důvod 1: | |
| Číslo interní: | |
| Prvek SPP: | |
| ABC: | |
| HOST: | |
| ATÚ: | |

## *Kapacitní údaje*

| | | Průměrný náklad na: |
|---|---|---|
| 100800_Délka HDPE trubek pro OK | 0 km | |
| 100200_Délka metalických kabelů | 0 km | |
| 100700_Délka nadzemní tratě | 0 km | |
| 100100_Délka párů v metalických kabelech | 0 km | |
| 100300_Délka výkopů vč. podvrtů a přechodů | 0 km | |
| Páry vyvedené na hlavní rozvaděč ústř. | 0 pár | |
| 100400_Páry zakončené v účast. rozvaděčích | 0 pár | |
| 100900_Počet bytových domů | 0 BD | |
| 101100_Počet bytových jednotek v bytových domech | 0 bj | |
| 100500_Počet rodinných domů | 0 RD | |
| 100600_Počet bytových jednotek v rodinných domech | 0 bj | |

**Požadavky:**
**Název polygonu:** VPIC_OL_HEYROVSKÉHO-ARBESOVA_KOMUNIKACE

**Termíny:**

| | |
|---|---|
| Platnost ÚR od: | Na překládku není žádný stavební titul. |
| Nabytí právní moci ÚR: | |
| Plánované zahájení přípravy: | 01/2019, nutno zpracovat realizační PD, uzavřít SoSB o zřízení služebnosti, vyřídit územní projednání |
| Plánované ukončení přípravy: | …….. |
| Plánované zahájení realizace: | Předpoklad 7-9/2019 |
| Plánované ukončení realizace: | Dle požadavku investora |
| Nabídka k přejímce (Plán): | …….. |

**1.2 Účel stavby:**

**CTN stavby "VPIC_OL_HEYROVSKÉHO-ARBESOVA_KOMUNIKACE"**

Předmětem stavby je přeložka metalického kabelu, kterou si vynutí realizace stavby „Heyrovského – Arbesova, komunikace".

## 2 Technická zpráva

### 2.1 Vstupní podklady:

Poptávka VEGACOM, podklady GWS, projekt generálního projektanta stavby.

### 2.2 Navrhované řešení:

**Technické řešení:**

V oblasti projektovaných úprav se nachází síť elektronických komunikací společnosti CETIN. Dotčeny budou: metalické zemní kabely TCEKE, TCEPKPFLE a prázdná HDPE trubka 40 mm, O/CC. V místě jsou i trasy starých kabelů, ke kterým už nejsou schémata. Ochrana a přeložení jednotlivých kabelů bude řešena takto:

**místo č.1**

Neprovozovaný kabel bude nahrazen HDPE trubkou 40 mm, O/BB, ve které bude zatažen metalický kabel TCEPKPFLE 3XN08. V celém úseku pak bude HDPE trubka uložena do PE resp. HGR chráničky 110 mm. Nahrazení končí v místě, kde komunikaci kříží stávající metalické kabely nové sítě s HDPE trubkou 40 mm, O/CC.

**místo č.2**

Stranová přeložka kabelů TCEPKPLFE 3XN04, 10XN04 a HDPE 40 mm, O/CC mimo nově projektovaný obrubník komunikace a doplnění mechanické ochrany trubkami SYS160.

**místo č.3**

Doplnění mechanické ochrany SYS160 ve stávající trase.

**místo č.4**

Neprovozovaný kabel bude nahrazen HDPE trubkou 40 mm, O/BB, ve které bude zatažen metalický kabel TCEPKPFLE 3XN08. Na začátku úseku bude kabel a trubka napojeny na úsek, který byl shodně řešen ve stavbě „VPIC_Olomouc_Arbesova_chodník". Trasu přeložky je nutno vést s ohledem na stávající plynovod.

**místo č.5**

V místě, kde z hlavní trasy přes komunikaci odbočují kabely k rozvaděčům v domě Brněnská 462/47, dojde k přeložce kabelů TCEKE 5XN06 (do OLTR222) a 10XN04 (do OLTR134). Komunikace bude rozšířena a lomový bod by zůstal v komunikaci.
V polohopisu jsou v místě kresleny spojky (jedna uprostřed komunikace). Ve schématu však nejsou.
Na obou kabelech budou udělány vložky kabely TCEPKFPFLE. Před spojkami budou provedeny vodní bloky. Pod komunikací a v těsném souběhu s ní budou kabely uloženy do PE resp. HGR chráničky.

Před záhozem bude TD a PTD (správce sítě CETIN) přizván ke kontrole kabelů a HDPE trubek. Povolení záhozu bude zapsáno ve stavebním deníku.

Řešení podle směrnice TM000072:
model 2 – kabely bez provozu, se zachováním trasy. Kabel bude nahrazen HDPE trubkou 40 mm, O/BB, ve které bude zatažen metalický kabel TCEPKPFLE 3XN08.
model 3 – stranová přeložka.
model 4 – dvě vložené spojky.
model 5 – jedna vložená spojka.

Trasa kabelu je v kat. území Slavonín, Povel, Nová Ulice.

Generální projektant má ve své dokumentaci pro přeložku samostatný stavební objekt:
SO 401 – Přeložky sdělovacích kabelů CETIN

**Před realizací stavby bude zpracována a schválena PD.**
V rámci sloučeného ÚR/SP na opravu komunikace nebyla přeložka stavebníkem řešena. **Proto je třeba na přeložky vyřízení samostatného územního souhlasu (rozhodnutí).**
**Bude uzavřena smlouva o smlouvě budoucí o zřízení VBŘ s vlastníkem dotčených parcel.**
Po realizaci stavby pak bude provedeno geodetické zaměření skutečného stavu podle platných předpisů, bude vyhotoven geometrický plán, uzavřena konečná smlouva o VBŘ a zavkladováno VBŘ do KN.

**2.3 Popis tras**

viz polohopis
VVN: ne
El. trakce: ne
Vodní toky: ne

**2.4 Použitá technologie:**

Kabely: TCEPKPFLE, HDPE 40 mm
Kabelové soubory a přechody přes komunikace budou označeny Mini markery 3M, typ 1255.

**2.5 Použité předpisy:**

TPP 2001-1 (TP 69 a) - Výstavba přístupových sítí č. I
TPP 2001-1 (TP 69 b) - Výstavba přístupových sítí č. II
TPP 2001-1 (TP 69 c) - Výstavba přístupových sítí č. III
TPP 2002 (TP 117) - Výstavba přístupových sítí – Optické kabely
ČSN 736005 - Prostorové uspořádání sítí technického vybavení
ČSN 33405 - Podzemní sdělovací vedení
ČSN 341100 - Křižovatky a souběhy vedení
POS 65-2001
Po ukončení stavby bude provedeno závěrečné měření dle předpisu TPP2001- 4 a TI 14 - měření K 1 a stínění kabelu proti zemi a kontinuity stínění proti provoznímu páru.
Dokumentace skutečného provedení bude zapracována dle směrnice TD000002 v aktuální verzi včetně geodetického zaměření.

**2.6 Koordinace:**

Navrhované trasy přeložek budou koordinovány s generálním dodavatelem stavby.

**2.7 Ostatní:**

**Kontakty**
**stavebník:**
Statutární město Olomouc, Horní náměstí 583, 779 11 Olomouc, IČ: 00299308, DIČ:
CZ 00299308, zast.ve věcech smluvních primátorem doc.Mgr.Antonínem Staňkem, Ph.D.,
ve věcech technických Ing. Petra Pospíšilová, vedoucí odboru správy městských komunikací a MHD.
Za stavebníka vyřizuje Ing. Zdeňka Gajdošová, stavební technik, Odbor spr.městských komunikací a MHD,
Hynaisova 10, Olomouc, t: 588 488 454, 603 198 188, zdenka.gajdosova@olomouc.eu
e-mail, na který zasílat návrh překládky: zdenka.gajdosova@olomouc.eu

**žadatel:** viz stavebník

**gen. projektant:**
Jakub ŠINCL, SINPROJEKT, projektová činnost ve výstavbě
Albrechtova 410/22, 783 35 Horka n. M., IČ: 76593266, Tel. 799 991 455, sinprojekt@sinprojekt.cz

**Projektový koordinátor CETIN:** Petr Truhlář, tel. 602 721 590, Radek Měchura, tel. 606 712 171
**Zpracovatel CTN:** MULTINET, s.r.o. – Ing. Aleš Jurečka, tel. 724 227 769
Při provádění prací je třeba dodržovat zákon č. 251/2005 o inspekci práce, směrnici BOZP č. 595 a stavební zákon č. 183/2006 a jeho prováděcí předpisy.

**3. Podmiňující, související a navazující stavby**
**CTN VPIC_Olomouc_Arbesova_chodník,** poslán k připomínkám 28.11.18.
Arbesova - chodník, SO 402 PŘELOŽKA KABELŮ CETIN
SEK stavební řízení č.j.: 566560-18
Vyjádření POS ze dne 25.5.18

**4. Vyjádření a záznamy – viz. příloha**

**5. Přílohy**

| Název přílohy | Stupeň |
|---|---|
| Přehledová situace | CTN |
| Situace | CTN |
| Schéma 1.část | CTN |
| Schéma 2.část | CTN |
| Vyjádření SEK č.j. 777581/17 | CTN |
| Poznámky k PPD | CTN |
| Výpis KN | CTN |
| Kalkulace nákladů, rámcový zhotovitel | CTN |
| Kalkulace nákladů, projekční příprava | CTN |

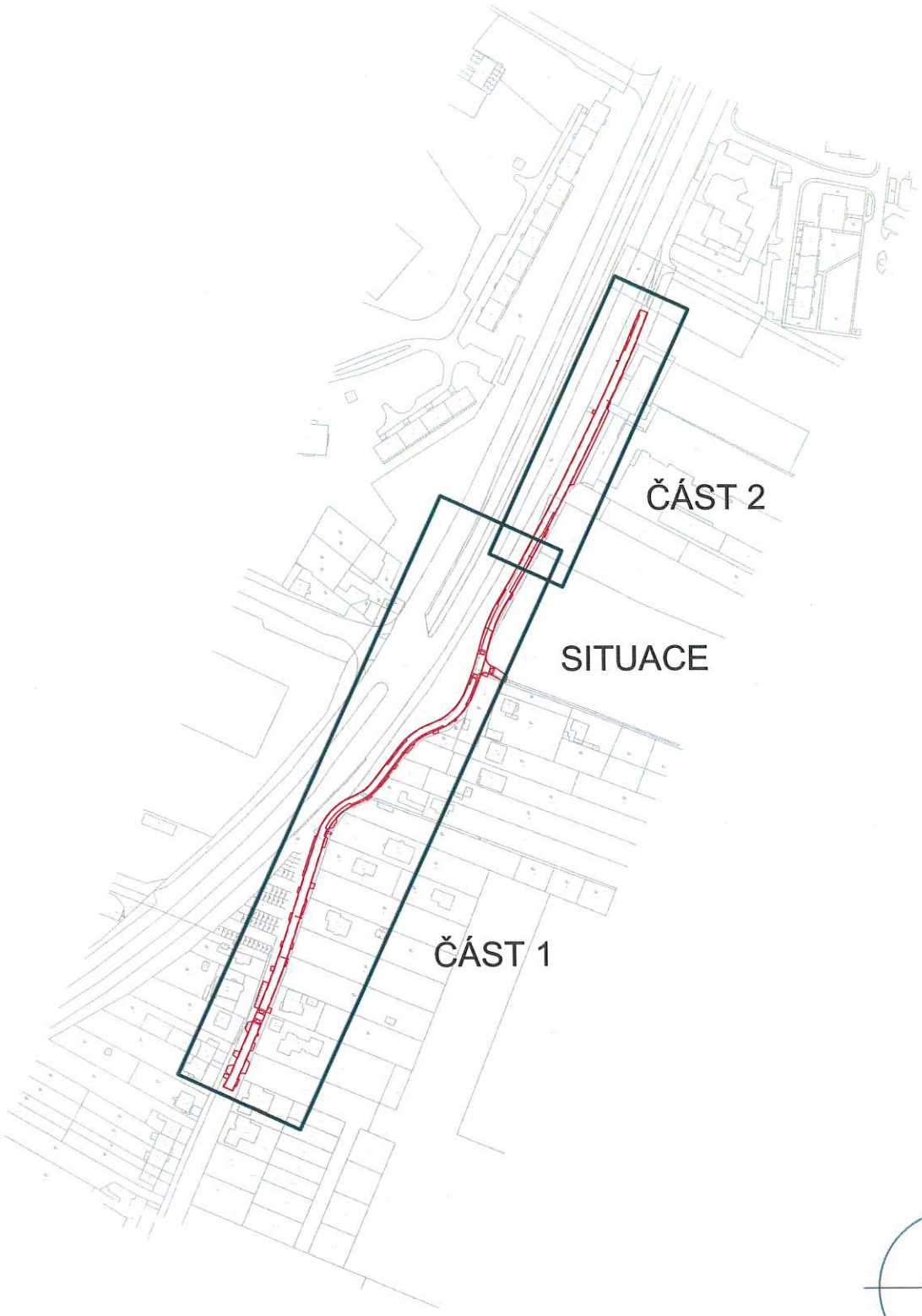


| | | | | | | | |
|---|---|---|---|---|---|---|---|
| VYPRACOVAL | ING. JUREČKA | AUTORIZ.ING. | ING. KAREL | multiNET s.r.o. Farského 43/4, OLOMOUC www.multinet.cz | | | |
| MÍSTO | OLOMOUC | KRAJ | OLOMOUCKÝ | | | | |
| INVESTOR | Statutární město Olomouc, Horní náměstí 583, 779 11 Olomouc | | | | | | |
| STAVBA | VPIC_OL_Heyrovského-Arbesova_komunikace | | | ÚČEL | CTN | MĚŘÍTKO | 1:4000 |
| | | | | ARCH.Č. | P 69-18 | DATUM | 01/19 |
| VÝKRES | PŘEHLEDOVÁ SITUACE | | | Č.VÝK. | 0 | | |

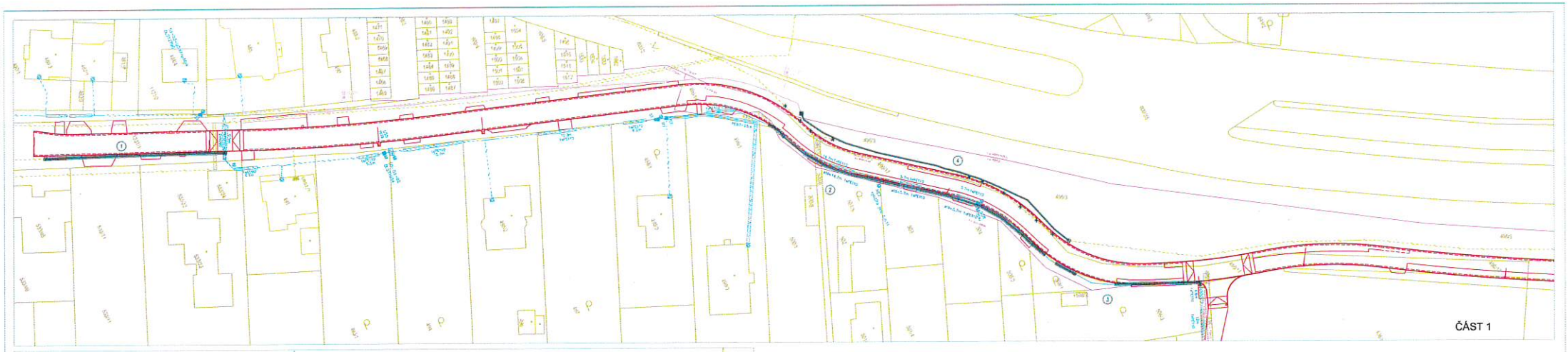

METAL.KABELY,NOVÁ SÍŤ CHRÁNIČKA
PRVKY NEUVEDENÉ VE SCHÉMATU
HDPE TRUBKY S OPT.KABELY
PRÁZDNÉ HDPE TRUBKY
PŘEKLÁDANÉ KABELY
PROJEKTOVANÁ TRASA CHRÁNIČKA
NOVÉ OBJEKTY

KLAD LISTŮ

**POZNÁMKA:**
INŽENÝRSKÉ SÍTĚ JSOU ZAKRESLENY POUZE ORIENTAČNĚ.
PŘED ZAHÁJENÍM ZEMNÍCH PRACÍ JE NUTNO TYTO SÍTĚ VYTYČIT.
UVEDENÉ KÓTY JSOU POUZE ORIENTAČNÍ.

| | | | | |
|---|---|---|---|---|
| VYPRACOVAL | ING. JUREČKA | AUTORIZ.ING. | ING. KAREL | multiNET s.r.o. Farského 434/4, OLOMOUC www.multinet.cz |
| MÍSTO | OLOMOUC | KRAJ | OLOMOUCKÝ | |
| INVESTOR | Statutární město Olomouc, Horní náměstí 583, 779 11 Olomouc | | | |
| STAVBA | VPIC_OL_Heyrovského-Arbesova_komunikace | | | ÚČEL: DTN; MĚŘÍTKO: 1:500; ARCH.Č.: P 69-18; DATUM: 01/19 |
| VÝKRES | SITUACE | | | ČVÝK: 1 |

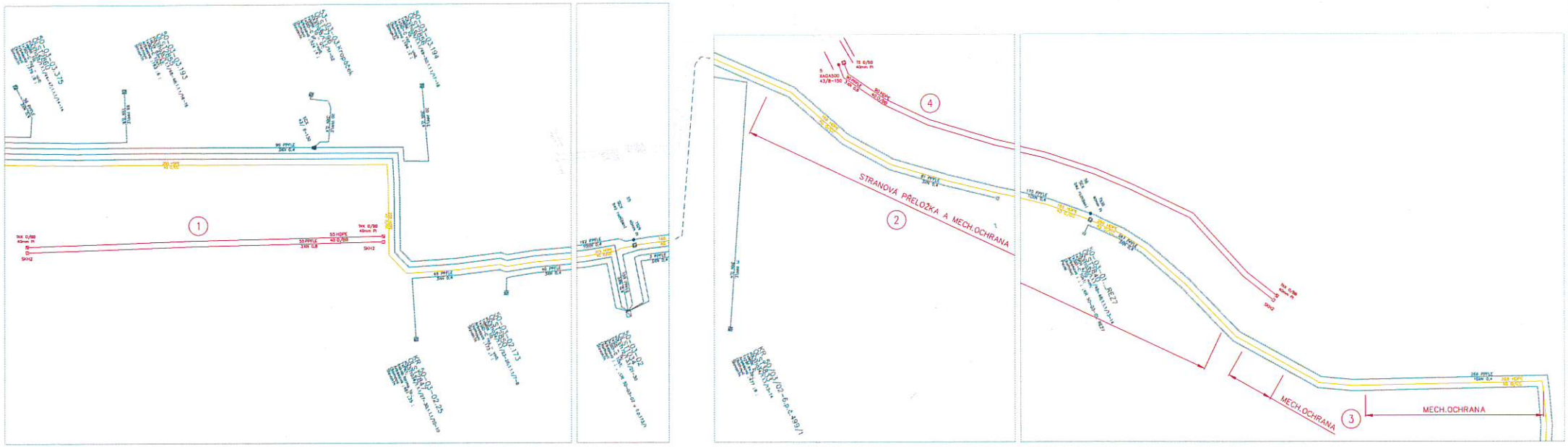


| | | | | |
|---|---|---|---|---|
| VYPRACOVAL | ING. JUREČKA | AUTORIZ.ŘÉD. | ING. KAREL | multiNET s.r.o. Farského 43/4, OLOMOUC www.multinet.cz |
| MĚSTO | OLOMOUC | KRAJ | OLOMOUCKÝ | |
| INVESTOR | Statutární město Olomouc, Horní náměstí 583, 779 11 Olomouc | | | |
| STAVBA | VPIC_OL_Heyrovského-Arbesova_komunikace | | | ÚČEL: CPN; MĚŘÍTKO: - |
| | | | | ARCH.Č.: P 69-18; DATUM: 01/19 |
| VÝKRES | SCHEMA 1.ČÁST | | | Č.VÝK.: 2 |

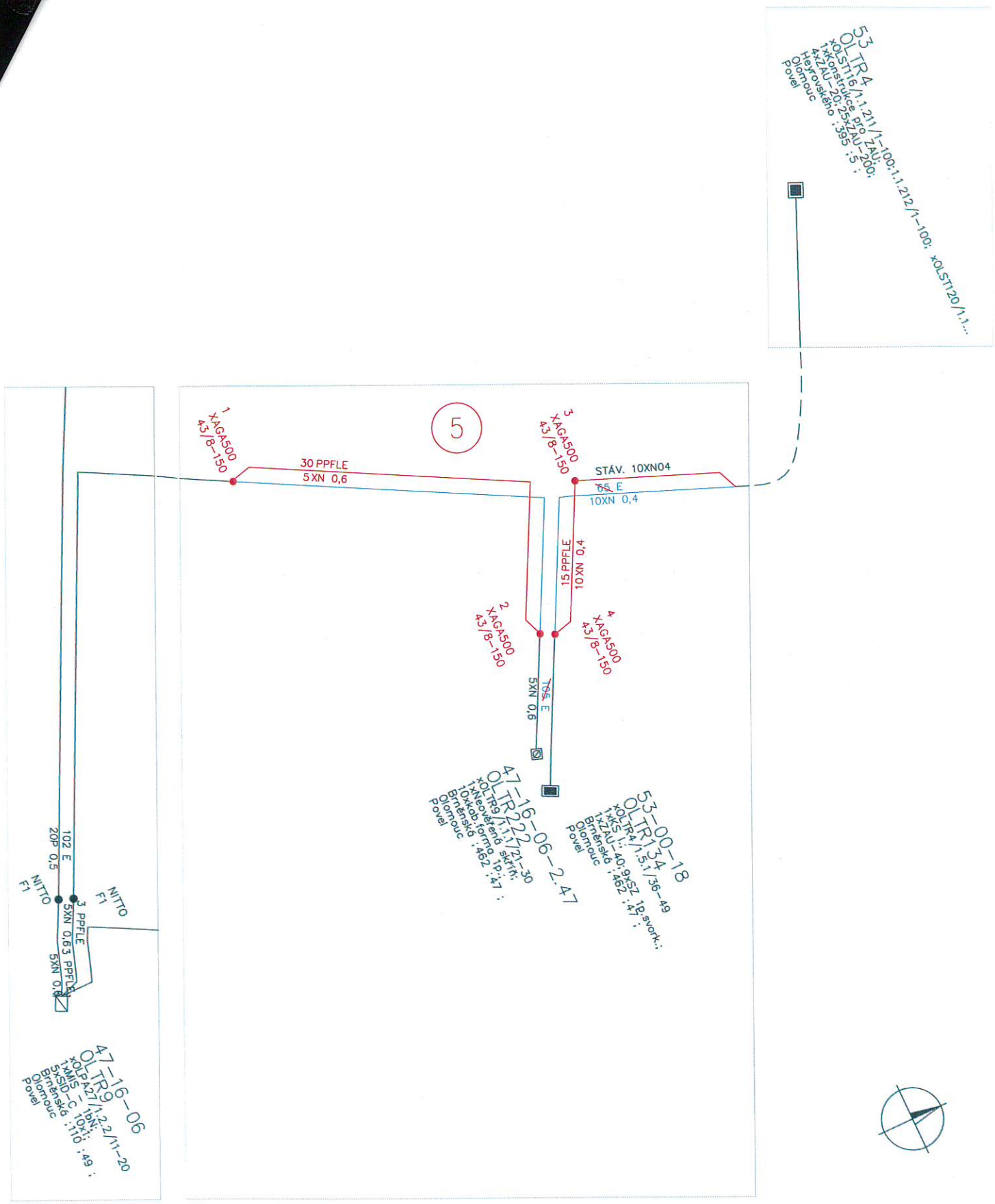


| | | | | |
|---|---|---|---|---|
| VYPRACOVAL | ING. JUREČKA | AUTORIZ.ING. | ING. KAREL | multiNET s.r.o. Farského 43/4, OLOMOUC www.multinet.cz |
| MÍSTO | OLOMOUC | KRAJ | OLOMOUCKÝ | |
| INVESTOR | Statutární město Olomouc, Horní náměstí 583, 779 11 Olomouc | | | |
| STAVBA | VPIC_OL_Heyrovského-Arbesova_komunikace | | | ÚČEL: CTN; MĚŘÍTKO: – |
| | | | | ARCH.Č.: P 69-18; DATUM: 01/19 |
| VÝKRES | SCHEMA 2.ČÁST | | | Č.VÝK.: 3 |

## Informace o pozemku

| | |
|---|---|
| Parcelní číslo: | 800/2 |
| Obec: | Olomouc [500496] |
| Katastrální území: | Nová Ulice [710717] |
| Číslo LV: | 10001 |
| Výměra [m$^2$]: | 4213 |
| Typ parcely: | Parcela katastru nemovitostí |
| Mapový list: | DKM |
| Určení výměry: | Graficky nebo v digitalizované mapě |
| Způsob využití: | zeleň |
| Druh pozemku: | ostatní plocha |

### Vlastníci, jiní oprávnění

| Vlastnické právo | Podíl |
|---|---|
| Statutární město Olomouc, Horní náměstí 583, 77900 Olomouc | |

### Způsob ochrany nemovitosti

Nejsou evidovány žádné způsoby ochrany.

### Seznam BPEJ

Parcela nemá evidované BPEJ.

### Omezení vlastnického práva

Nejsou evidována žádná omezení.

### Jiné zápisy

| Typ |
|---|
| Změna výměr obnovou operátu |
| Změna číslování parcel |

Řízení, v rámci kterých byl k nemovitosti zapsán cenový údaj

Nemovitost je v územním obvodu, kde státní správu katastru nemovitostí ČR vykonává Katastrální úřad pro Olomoucký kraj, Katastrální pracoviště Olomouc

Zobrazené údaje mají informativní charakter. Platnost k 04.01.2019 14:00:00.

© 2004 - 2019 Český úřad zeměměřický a katastrální, Pod sídlištěm 1800/9, Kobylisy, 18211 Praha 8
Podání určená katastrálním úřadům a pracovištím zasílejte přímo na jejich e-mail adresu.

Verze aplikace: 5.5.3 build 0

## Informace o pozemku

| | |
|---|---|
| Parcelní číslo: | 496/2 |
| Obec: | Olomouc [500496] |
| Katastrální území: | Povel [710784] |
| Číslo LV: | 10001 |
| Výměra [m$^2$]: | 1595 |
| Typ parcely: | Parcela katastru nemovitostí |
| Mapový list: | DKM |
| Určení výměry: | Graficky nebo v digitalizované mapě |
| Způsob využití: | ostatní komunikace |
| Druh pozemku: | ostatní plocha |

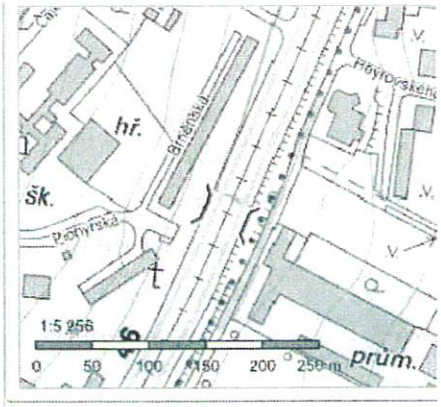


## Vlastníci, jiní oprávnění

| Vlastnické právo | Podíl |
|---|---|
| Statutární město Olomouc, Horní náměstí 583, 77900 Olomouc | |

## Způsob ochrany nemovitosti

Nejsou evidovány žádné způsoby ochrany.

## Seznam BPEJ

Parcela nemá evidované BPEJ.

## Omezení vlastnického práva

| Typ |
|---|
| Věcné břemeno vedení |
| Věcné břemeno zřizování a provozování vedení |

## Jiné zápisy

| Typ |
|---|
| Změna výměr obnovou operátu |
| Změna číslování parcel |

Řízení, v rámci kterých byl k nemovitosti zapsán cenový údaj

Nemovitost je v územním obvodu, kde státní správu katastru nemovitostí ČR vykonává Katastrální úřad pro Olomoucký kraj, Katastrální pracoviště Olomouc

Zobrazené údaje mají informativní charakter. Platnost k 04.01.2019 14:00:00.

© 2004 - 2019 Český úřad zeměměřický a katastrální, Pod sídlištěm 1800/9, Kobylisy, 18211 Praha 8
Podání určená katastrálním úřadům a pracovištím zasílejte přímo na jejich e-mail adresu.

Verze aplikace: 5.5.3 build 0

## Informace o pozemku

| | |
|---|---|
| Parcelní číslo: | 496/3 |
| Obec: | Olomouc [500496] |
| Katastrální území: | Povel [710784] |
| Číslo LV: | 10001 |
| Výměra [m$^2$]: | 3491 |
| Typ parcely: | Parcela katastru nemovitostí |
| Mapový list: | DKM |
| Určení výměry: | Graficky nebo v digitalizované mapě |
| Způsob využití: | ostatní komunikace |
| Druh pozemku: | ostatní plocha |

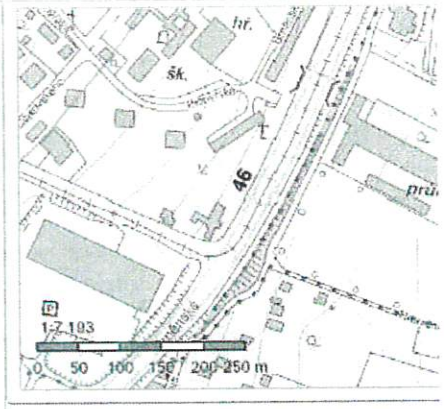


### Vlastníci, jiní oprávnění

| Vlastnické právo | Podíl |
|---|---|
| Statutární město Olomouc, Horní náměstí 583, 77900 Olomouc | |

### Způsob ochrany nemovitosti

Nejsou evidovány žádné způsoby ochrany.

### Seznam BPEJ

Parcela nemá evidované BPEJ.

### Omezení vlastnického práva

| Typ |
|---|
| Věcné břemeno zřizování a provozování vedení |

### Jiné zápisy

| Typ |
|---|
| Změna výměr obnovou operátu |
| Změna číslování parcel |

Řízení, v rámci kterých byl k nemovitosti zapsán cenový údaj

Nemovitost je v územním obvodu, kde státní správu katastru nemovitostí ČR vykonává Katastrální úřad pro Olomoucký kraj, Katastrální pracoviště Olomouc

Zobrazené údaje mají informativní charakter. Platnost k 04.01.2019 14:00:00.

© 2004 - 2019 Český úřad zeměměřický a katastrální, Pod sídlištěm 1800/9, Kobylisy, 18211 Praha 8
Podání určená katastrálním úřadům a pracovištím zasílejte přímo na jejich e-mail adresu.

Verze aplikace: 5.5.3 build 0

## Informace o pozemku

| | |
|---|---|
| Parcelní číslo: | 496/13 |
| Obec: | Olomouc [500496] |
| Katastrální území: | Povel [710784] |
| Číslo LV: | 10001 |
| Výměra [m²]: | 12 |
| Typ parcely: | Parcela katastru nemovitostí |
| Mapový list: | DKM |
| Určení výměry: | Graficky nebo v digitalizované mapě |
| Způsob využití: | ostatní komunikace |
| Druh pozemku: | ostatní plocha |

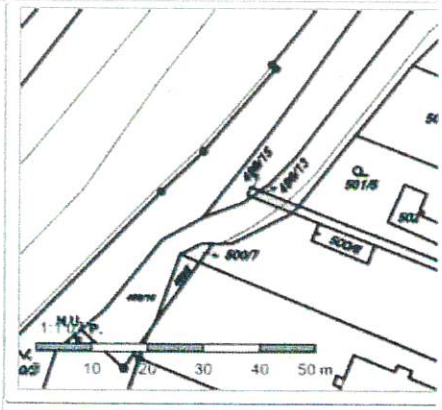


### Vlastníci, jiní oprávnění

| Vlastnické právo | Podíl |
|---|---|
| Statutární město Olomouc, Horní náměstí 583, 77900 Olomouc | |

### Způsob ochrany nemovitosti

Nejsou evidovány žádné způsoby ochrany.

### Seznam BPEJ

Parcela nemá evidované BPEJ.

### Omezení vlastnického práva

Nejsou evidována žádná omezení.

### Jiné zápisy

| Typ |
|---|
| Změna výměr obnovou operátu |
| Změna číslování parcel |

Řízení, v rámci kterých byl k nemovitosti zapsán cenový údaj

Nemovitost je v územním obvodu, kde státní správu katastru nemovitostí ČR vykonává Katastrální úřad pro Olomoucký kraj, Katastrální pracoviště Olomouc

Zobrazené údaje mají informativní charakter. Platnost k 04.01.2019 14:00:00.

© 2004 - 2019 Český úřad zeměměřický a katastrální, Pod sídlištěm 1800/9, Kobylisy, 18211 Praha 8
Podání určená katastrálním úřadům a pracovištím zasílejte přímo na jejich e-mail adresu.

Verze aplikace: 5.5.3 build 0

## Informace o pozemku

| | |
|---|---|
| Parcelní číslo: | 496/16 |
| Obec: | Olomouc [500496] |
| Katastrální území: | Povel [710784] |
| Číslo LV: | 10001 |
| Výměra [m$^2$]: | 267 |
| Typ parcely: | Parcela katastru nemovitostí |
| Mapový list: | DKM |
| Určení výměry: | Graficky nebo v digitalizované mapě |
| Způsob využití: | ostatní komunikace |
| Druh pozemku: | ostatní plocha |

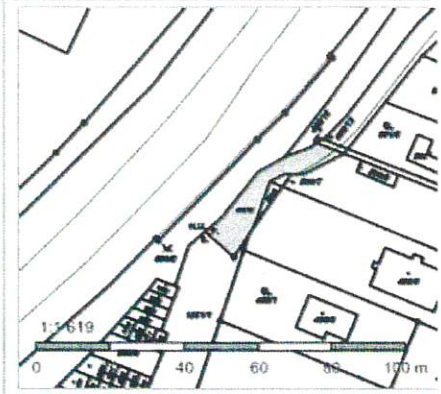


### Vlastníci, jiní oprávnění

| Vlastnické právo | Podíl |
|---|---|
| Statutární město Olomouc, Horní náměstí 583, 77900 Olomouc | |

### Způsob ochrany nemovitosti

Nejsou evidovány žádné způsoby ochrany.

### Seznam BPEJ

Parcela nemá evidované BPEJ.

### Omezení vlastnického práva

Nejsou evidována žádná omezení.

### Jiné zápisy

| Typ |
|---|
| Změna výměr obnovou operátu |
| Změna číslování parcel |

Řízení, v rámci kterých byl k nemovitosti zapsán cenový údaj

Nemovitost je v územním obvodu, kde státní správu katastru nemovitostí ČR vykonává Katastrální úřad pro Olomoucký kraj, Katastrální pracoviště Olomouc

Zobrazené údaje mají informativní charakter. Platnost k 04.01.2019 14:00:00.

© 2004 - 2019 Český úřad zeměměřický a katastrální, Pod sídlištěm 1800/9, Kobylisy, 18211 Praha 8
Podání určená katastrálním úřadům a pracovištím zasílejte přímo na jejich e-mail adresu.

Verze aplikace: 5.5.3 build 0

## Informace o pozemku

| | |
|---|---|
| Parcelní číslo: | 496/17 |
| Obec: | Olomouc [500496] |
| Katastrální území: | Povel [710784] |
| Číslo LV: | 10001 |
| Výměra [m$^2$]: | 1195 |
| Typ parcely: | Parcela katastru nemovitostí |
| Mapový list: | DKM |
| Určení výměry: | Graficky nebo v digitalizované mapě |
| Způsob využití: | ostatní komunikace |
| Druh pozemku: | ostatní plocha |

### Vlastníci, jiní oprávnění

| Vlastnické právo | Podíl |
|---|---|
| Statutární město Olomouc, Horní náměstí 583, 77900 Olomouc | |

### Způsob ochrany nemovitosti

Nejsou evidovány žádné způsoby ochrany.

### Seznam BPEJ

Parcela nemá evidované BPEJ.

### Omezení vlastnického práva

| Typ |
|---|
| Věcné břemeno umístění a provoz. elektrorozvodného zařízení |

### Jiné zápisy

| Typ |
|---|
| Změna výměr obnovou operátu |
| Změna číslování parcel |

Řízení, v rámci kterých byl k nemovitosti zapsán cenový údaj

Nemovitost je v územním obvodu, kde státní správu katastru nemovitostí ČR vykonává Katastrální úřad pro Olomoucký kraj, Katastrální pracoviště Olomouc

Zobrazené údaje mají informativní charakter. Platnost k 04.01.2019 14:00:00.

© 2004 - 2019 Český úřad zeměměřický a katastrální, Pod sídlištěm 1800/9, Kobylisy, 18211 Praha 8
Podání určená katastrálním úřadům a pracovištím zasílejte přímo na jejich e-mail adresu.

Verze aplikace: 5.5.3 build 0

## Informace o pozemku

| | |
|---|---|
| Parcelní číslo: | 500/7 |
| Obec: | Olomouc [500496] |
| Katastrální území: | Slavonín [750387] |
| Číslo LV: | 10001 |
| Výměra [m$^2$]: | 9 |
| Typ parcely: | Parcela katastru nemovitostí |
| Mapový list: | DKM |
| Určení výměry: | Ze souřadnic v S-JTSK |
| Způsob využití: | ostatní komunikace |
| Druh pozemku: | ostatní plocha |

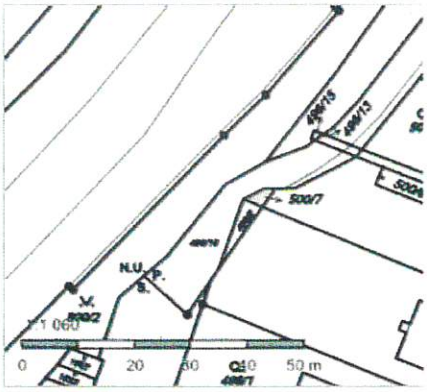


### Vlastníci, jiní oprávnění

| Vlastnické právo | Podíl |
|---|---|
| Statutární město Olomouc, Horní náměstí 583, 77900 Olomouc | |

### Způsob ochrany nemovitosti

Nejsou evidovány žádné způsoby ochrany.

### Seznam BPEJ

Parcela nemá evidované BPEJ.

### Omezení vlastnického práva

Nejsou evidována žádná omezení.

### Jiné zápisy

Nejsou evidovány žádné jiné zápisy.

Řízení, v rámci kterých byl k nemovitosti zapsán cenový údaj

Nemovitost je v územním obvodu, kde státní správu katastru nemovitostí ČR vykonává Katastrální úřad pro Olomoucký kraj, Katastrální pracoviště Olomouc

Zobrazené údaje mají informativní charakter. Platnost k 04.01.2019 14:00:00.

© 2004 - 2019 Český úřad zeměměřický a katastrální, Pod sídlištěm 1800/9, Kobylisy, 182 11 Praha 8
Podání určená katastrálním úřadům a pracovištím zasílejte přímo na jejich e-mail adresu.

Verze aplikace: 5.5.3 build 0

## Informace o pozemku

| | |
|---|---|
| Parcelní číslo: | 506/3 |
| Obec: | Olomouc [500496] |
| Katastrální území: | Slavonín [750387] |
| Číslo LV: | 10001 |
| Výměra [m²]: | 646 |
| Typ parcely: | Parcela katastru nemovitostí |
| Mapový list: | DKM |
| Určení výměry: | Ze souřadnic v S-JTSK |
| Druh pozemku: | zahrada |

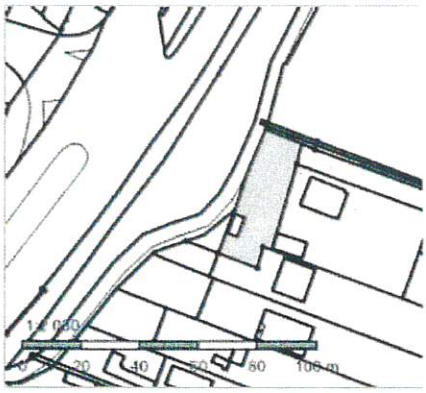


### Vlastníci, jiní oprávnění

| Vlastnické právo | Podíl |
|---|---|
| Statutární město Olomouc, Horní náměstí 583, 77900 Olomouc | |

### Způsob ochrany nemovitosti

| Název |
|---|
| zemědělský půdní fond |

### Seznam BPEJ

| BPEJ | Výměra |
|---|---|
| 30200 | 646 |

### Omezení vlastnického práva

Nejsou evidována žádná omezení.

### Jiné zápisy

Nejsou evidovány žádné jiné zápisy.

Řízení, v rámci kterých byl k nemovitosti zapsán cenový údaj

Nemovitost je v územním obvodu, kde státní správu katastru nemovitostí ČR vykonává Katastrální úřad pro Olomoucký kraj, Katastrální pracoviště Olomouc

Zobrazené údaje mají informativní charakter. Platnost k 04.01.2019 14:00:00.

© 2004 - 2019 Český úřad zeměměřický a katastrální, Pod sídlištěm 1800/9, Kobylisy, 18211 Praha 8
Podání určená katastrálním úřadům a pracovištím zasílejte přímo na jejich e-mail adresu.

Verze aplikace: 5.5.3 build 0

## Informace o pozemku

| | |
|---|---|
| Parcelní číslo: | 1177 |
| Obec: | Olomouc [500496] |
| Katastrální území: | Slavonín [750387] |
| Číslo LV: | 10001 |
| Výměra [m$^2$]: | 452 |
| Typ parcely: | Parcela katastru nemovitostí |
| Mapový list: | DKM |
| Určení výměry: | Graficky nebo v digitalizované mapě |
| Způsob využití: | ostatní komunikace |
| Druh pozemku: | ostatní plocha |

## Vlastníci, jiní oprávnění

| Vlastnické právo | Podíl |
|---|---|
| Statutární město Olomouc, Horní náměstí 583, 77900 Olomouc | |

## Způsob ochrany nemovitosti

Nejsou evidovány žádné způsoby ochrany.

## Seznam BPEJ

Parcela nemá evidované BPEJ.

## Omezení vlastnického práva

| Typ |
|---|
| Věcné břemeno umístění a provoz. elektrorozvodného zařízení |

## Jiné zápisy

Nejsou evidovány žádné jiné zápisy.

Řízení, v rámci kterých byl k nemovitosti zapsán cenový údaj

Nemovitost je v územním obvodu, kde státní správu katastru nemovitostí ČR vykonává Katastrální úřad pro Olomoucký kraj, Katastrální pracoviště Olomouc

Zobrazené údaje mají informativní charakter. Platnost k 04.01.2019 14:00:00.

© 2004 - 2019 Český úřad zeměměřický a katastrální, Pod sídlištěm 1800/9, Kobylisy, 18211 Praha 8
Podání určená katastrálním úřadům a pracovištím zasílejte přímo na jejich e-mail adresu.

Verze aplikace: 5.5.3 build 0

## Informace o pozemku

| | |
|---|---|
| Parcelní číslo: | 1231/1 |
| Obec: | Olomouc [500496] |
| Katastrální území: | Slavonín [750387] |
| Číslo LV: | 10001 |
| Výměra [m$^2$]: | 8666 |
| Typ parcely: | Parcela katastru nemovitostí |
| Mapový list: | DKM |
| Určení výměry: | Graficky nebo v digitalizované mapě |
| Způsob využití: | silnice |
| Druh pozemku: | ostatní plocha |

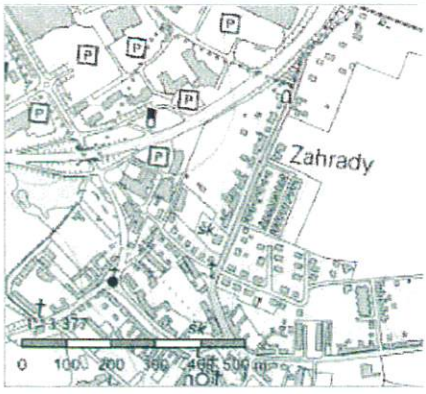


### Vlastníci, jiní oprávnění

| Vlastnické právo | Podíl |
|---|---|
| Statutární město Olomouc, Horní náměstí 583, 77900 Olomouc | |

### Způsob ochrany nemovitosti

Nejsou evidovány žádné způsoby ochrany.

### Seznam BPEJ

Parcela nemá evidované BPEJ.

### Omezení vlastnického práva

| Typ |
|---|
| Věcné břemeno (podle listiny) |
| Věcné břemeno umístění a provoz. elektrorozvodného zařízení |
| Věcné břemeno zřizování a provozování vedení |

### Jiné zápisy

Nejsou evidovány žádné jiné zápisy.

Řízení, v rámci kterých byl k nemovitosti zapsán cenový údaj

Nemovitost je v územním obvodu, kde státní správu katastru nemovitostí ČR vykonává Katastrální úřad pro Olomoucký kraj, Katastrální pracoviště Olomouc

Zobrazené údaje mají informativní charakter. Platnost k 04.01.2019 14:00:00.

© 2004 - 2019 Český úřad zeměměřický a katastrální, Pod sídlištěm 1800/9, Kobylisy, 18211 Praha 8
Podání určená katastrálním úřadům a pracovištím zasílejte přímo na jejich e-mail adresu.

Verze aplikace: 5.5.3 build 0