

PROVÁDĚCÍ SMLOUVA O DÍLO – ČÁST 1 – STANDARDIZOVANÝ POSTUP

k Rámcové smlouvě – část 1 ze dne 24. 11. 2015, CES: 150 018

SMLUVNÍ STRANY

Česká republika – Ministerstvo životního prostředí

se sídlem: Vršovická 65, 100 10 Praha 10
zastoupená: RNDr. Martinem Holým,
ředitelem odboru geologie a zástupcem náměstka pro řízení
sekce ochrany přírody a krajiny
IČ: 00164801
bankovní spojení: ČNB Praha 1, Na Příkopě 28,
číslo účtu: 7628001/0710
kontaktní osoba: Ing. Petr Uldrych, vedoucí oddělení nerostných zdrojů, tel.: +420 267 122 667,
e-mail: Petr.Uldrych@mzp.cz

dále jen „**Objednatel**“ na straně jedné

a

Sdružení „Likvidace SDD – PKÚ + AZS + GIS – Oblast 1“

Za sdružení jedná na základě plné moci vedoucí společník Palivový kombinát Ústí, státní podnik (viz příloha č. 4.1 Rámcové smlouvy). Sídlem sdružení je sídlo vedoucího společníka na adrese: Palivový kombinát Ústí, státní podnik, Hrbovická 2, 403 39 Chlumec.

Palivový kombinát Ústí, státní podnik

se sídlem: Hrbovická 2, 403 39 Chlumec
zastoupený: Ing. Petrem Lencem, ředitelem
IČO: 00007536
DIČ: CZ00007536
bankovní spojení: Raiffeisenbank a.s., Ústí nad Labem
číslo účtu: 75 36 12 30 00/5500
zapsaný v obchodním rejstříku vedeném Krajským soudem v Ústí nad Labem, oddíl AXVIII, vložka 433

(dále také „vedoucí společník“ nebo „PKÚ“)



AZ SANACE a.s.

se sídlem: Pražská 53, 400 01 Ústí nad Labem
zastoupená: Ing. Jakubem Zavoralem PhD., statutárním ředitelem
IČO: 25033514
DIČ: CZ25033514
bankovní spojení: ČSOB a.s.
číslo účtu: 129211415/0300
zapsaná v obchodním rejstříku vedeném Krajským soudem v Ústí nad Labem, oddíl B, vložka 1093

GIS-GEOINDUSTRY, s.r.o.

se sídlem: Tleskačova 1329/16, 323 00 Plzeň
zastoupená: Ing. Pavlem Rusnokem, jednatelem společnosti
IČ: 49196375
DIČ: CZ49196375 plátce DPH
bankovní spojení: Raiffeisenbank im Siftland eG, Plzeň
číslo účtu: 505930/8030
zapsaná v obchodním rejstříku vedeném Krajským soudem v Plzni, oddíl C, vložka 4319

Za sdružení jedná: Ing. Petr Lenc, ředitel PKÚ

Kontaktní osoba: Ing. Karel Bureš, na základě plné moci – 


dále jen „Zhotovitel“ na straně druhé

uzavřeli níže uvedeného dne, měsíce a roku tuto

Prováděcí smlouvu o dílo – část 1 (dále jen „Prováděcí smlouva“)

k Rámcové smlouvě o dílo – část 1 ze dne 24. 11. 2015 (dále jen „Rámcová smlouva“)

Čl. 1

Předmět smlouvy

1. Zhotovitel se zavazuje provést pro Objednatele na svůj náklad a na své nebezpečí dílo:

Realizace průzkumu OPDD „jáma Horní Luby“ (č. o. 2610) v k. ú. Horní Luby.

Čl. 2

Cena

1. Cena za provedení díla je určena jako podíl vůči Cenové soustavě ÚRS jako celku ve výši 41,9%.

Čl. 3

Doba, místo a podmínky plnění

1. Zhotovitel je povinen předat dílo Objednateli nejdéle do 31. 7. 2019 (dodací lhůta).

Čl. 4

Ustanovení závěrečná

1. V případě, že ujednání obsažené v této Prováděcí smlouvě se bude odchylovat od ustanovení obsaženého v Rámcové smlouvě, má ujednání obsažené v Prováděcí smlouvě přednost. Touto Prováděcí smlouvou se nesmějí za žádných podmínek provádět podstatné změny v podmínkách stanovených v Rámcové smlouvě.
2. Tato Prováděcí smlouva se uzavírá v čtyřech vyhotoveních, s platností originálu, přičemž Zhotovitel obdrží dvě vyhotovení a Objednatel obdrží dvě vyhotovení.
3. Tato Prováděcí smlouva nabývá platnosti dnem jeho podpisu oběma Smluvními stranami a účinnosti dnem uveřejnění v Informačním systému Registr smluv v souladu se zákonem č. 340/2015 Sb., o zvláštních podmínkách účinnosti některých smluv, uveřejňování těchto smluv a o registru smluv (zákon o registru smluv).

Příloha Prováděcí smlouvy:

1. registrační list OPDD
2. mapa

Smluvní strany prohlašují, že si tuto Prováděcí smlouvu přečetly, že s jejím obsahem souhlasí a na důkaz toho k ní připojují svoje podpisy.

Objednatel

Zhotovitel

V Praze dne 26.3.2019

V Chlumci dne 26.3.2019



Česká republika - Ministerstvo životního
prostředí
RNDr. Martin Holý
ředitel odboru geologie a zástupce náměstka
pro řízení sekce ochrany přírody a krajiny

Ing. Petr Lenc
ředitel
Palivový kombinát Ústí, státní podnik
vedoucí společník Sdružení
„Likvidace SDD – PKÚ + AZS + GIS – Oblast 1“



Databáze důlních děl

Česká geologická služba
Kostelní 26, 170 06 Praha 7
Tel.: +420/233 371 190
Fax: +420/233 373 806
www.geology.cz

ID DD	Označení projevu, název díla	ID SDD	č. ozn.
4771	jáma Horní Luby	2756	2610

Další názvy	Průzkumná jáma (Jáma Horní Luby)
--------------------	----------------------------------

Název KÚ	Číslo KÚ	Okres	Kraj	Sídlo OBÚ
Horní Luby	688142	Cheb	Karlovarský kraj	Sokolov

Upřesnění polohy
pozemek p.č. 4/5

Y	X	Z	Přesnost zaměření	ZLM 1:25000	Č. podd. území
883078,6	1001774,5	560	Zaměřeno	11-123	46

Surovina druh	Rtuťnatá ruda	Surovina typ	Rtuťnatá ruda
Surovina druh	Rtuťnatá ruda	Surovina typ	rtuť - kov

Upřesnění suroviny

Kategorie díla	Opuštěné průzkumné důlní dílo	Ukončení provozu	1962
-----------------------	-------------------------------	-------------------------	------

Vlastník DD	Česká republika	Provozovatel DD	Neexistuje
--------------------	-----------------	------------------------	------------

Správce DD	Neexistuje	Kód Diamo	
-------------------	------------	------------------	--

Realizátor DD	Geologický průzkum, Praha
----------------------	---------------------------

Datum oznámení	Oznamovatel
07.10.2014	

Projev nebo účinky na povrch k 07.10.2014
jáma překryta ohlubňovým povalem o rozměrech 5,7 x 4,4m a ohrazena ocelovým lanem

Oznámený stav díla k 07.10.2014
Nezajištěno v souladu s vyhláškou ČBÚ číslo 52/1997 ve znění vyhlášky ČBÚ číslo 32/200 ve znění pozdějších předpisů.

Vyjádření ČGS	16.10.2014	Zpracoval		Navštíveno	Navštíveno	Ohrožuje	Ohrožuje
----------------------	------------	------------------	--	-------------------	------------	-----------------	----------

Zadáno	Rok	Realizátor zabezpečení
Zadáno	2001	Stavební geologie-Geotechnika, a.s., Praha

Poznámka registru SDD
Provoz důlního díla probíhal v letech 1956-1961. Původní průzkumnou organizací, která jámu vyrazila a následně zabezpečila je Geologický průzkum Praha, národní podnik, závod Stříbro.

Poznámka k HDD
Souřadnice byly odsunuty z důlní mapy 1:200. Katastrální číslo: 4/5 pastvina. Vlastník dle KÚ: Pozemkový fond ČR Praha 1 - stav k 13. 6 2000. Dílo leží v Přírodním parku Kamenné vrchy a v CHOPAV Krušné hory. V hloubce 65 m byly vyraženy sledné chodby. Mj. byl vyražen i jeden komín. Prvotní šetření 10/2014

Stav díla k datu zpracování
Překryto betonovou deskou s větracím otvorem o průměru cca 50 cm, na otvor přivařeno ocelové víko.

Typ díla	Jáma	Profil díla	Obdélníkový	Rozměry	400 x 250 x 77
-----------------	------	--------------------	-------------	----------------	----------------



**Databáze důlních děl**

Česká geologická služba
Kostelní 26, 170 06 Praha 7
Tel.: +420/233 371 190
Fax: +420/233 373 806
www.geology.cz



ID DD	Označení projevu, název díla	ID SDD	č. ozn.
4771	jáma Horní Luby	2756	2610

Signatura	Název zprávy
GF P014423	ZAVĚREČNÁ ZPRÁVA O VYHLEDAVACÍM PRŮZKUMU NA LOKALITĚ LUBY
GF P101306	Likvidace opuštěných průzkumných důlních děl v teritoriálním obvodu OBÚ Sokolov
GF P008699 - GF V043546	Výroční zpráva o vyhledávacím průzkumu za rok 1956
GF P004164 - CGS P004164/1938	Bericht ueber das Quecksilbervorkommen von Oberschoenbech bei Eger
GF P098775	Revize opuštěných průzkumných důlních děl OBÚ Sokolov

Zdroj informací

Kulnig E. (1962): Horní Luby - průzkum Hg-rud. Závěrečná zpráva o vyhledávacím průzkumu. Geologický. Upraveno dle ZZ P101306/2001.

Zpracovatel	Gekon, s.r.o., Praha 9	IČ zpracovatele	43870741
--------------------	------------------------	------------------------	----------

Datum vložení	Autor vložení	Datum aktualizace	Autor aktualizace
01.08.2000		31.01.2019	



jáma Horní Luby

