

Dodatek č. 1, NS/OMM-0574/2018-D01 k pachtovní smlouvě č. NS/OMM-0574/2018

uzavřený podle ustanovení § 1901 a následujících zákona č. 89/2012 Sb., občanský zákoník, v platném znění:

Strana 1: **Město Jaroměř**
Sídlo: nám. Československé armády 16, 551 01 Jaroměř
IČ: 00272728
DIČ: CZ00272728
Číslo účtu: 9005-820551/0100
Zastoupené Josefem Horáčkem, starostou
(dále též jen jako „propachtovatel“)

a

Strana 2: **Městské lesy Jaroměř, s.r.o.**
Sídlo: Proruby 70, 552 05 Brzice
Kontaktní adresa: Proruby 70, 552 05 Brzice
IČ: 60113171
DIČ: CZ60113171
Číslo účtu: 111600594/0600
Zastoupena: Jaroslavem Němcem, jednatelem
Právní forma, registrace: Společnost s ručením omezením, spisová značka: C 5599 vedená u Krajského soudu v Hradci Králové

(dále též jen jako „pachtýř“)

společně dále též jako „smluvní strany“

se níže uvedeného dne, měsíce a roku dohodly na tomto dodatku č. 1 k pachtovní smlouvě č. sml.: NS/OMM-0574/2018 (dále jen jako „smlouva“)

Čl. I.

1. Smluvní strany uzavřely dne 30.05.2018 smlouvu č. NS/OMM-0574/2018.
2. V Čl. II. odst. 1 smlouvy se propachtovatel zavazuje přenechat pachtýři předmět pachtu v pořizovací hodnotě 41 490 616,86 Kč (slovy: čtyřicet jedna milionů čtyři sta devadesát tisíc šest set šestnáct, 86 korun českých) k dočasnému užívání a požívání a pachtýř se zavazuje platit za to propachtovateli pachtovné.

3. Čl. II. odst. 1 smlouvy se nahrazuje a nově zní: „Touto smlouvou se propachtovatel zavazuje přenechat pachtýři předmět pachtu v pořizovací hodnotě 41 490 577,86 Kč (slovy: čtyřicet jedna milionů čtyři sta devadesát tisíc pět set sedmdesát sedm, 86 korun českých) k dočasnému užívání a požívání a pachtýř se zavazuje platit za to propachtovateli pachtovné.“

Z předmětu pachtu uvedeného v příloze č. 1 se u parcely č. 274/1 (1466 m²), katastrální území Semonice (inventární číslo 3729) vyjímá část pozemku o výměře 13m² v hodnotě 39,00 Kč.


Čl. II.

1. Smluvní strany se dohodly, že Město Jaroměř bezodkladně po uzavření tohoto dodatku odešle dodatek k řádnému uveřejnění do registru smluv vedeného Ministerstvem vnitra ČR. O uveřejnění dodatku Město Jaroměř bezodkladně informuje druhou smluvní stranu, nebyl-li kontaktní údaj této smluvní strany uveden přímo do registru smluv jako kontakt pro notifikaci o uveřejnění.
2. Smluvní strany berou na vědomí, že nebude-li dodatek zveřejněn ani 3 měsíce od jeho uzavření, je následujícím dnem zrušen od počátku.
3. Pachtýř souhlasí se zveřejněním tohoto dodatku prostřednictvím registru smluv ve smyslu § 2 odst. 1 zákona č. 340/2015 Sb., o registru smluv, v platném znění. Zveřejnění dodatku v registru provede výhradně propachtovatel.
4. Tento dodatek je vyhotoven ve 3 stejnopisech, z nichž objednatel obdrží 2 vyhotovení a zhotovitel obdrží 1 vyhotovení.
5. Tento dodatek nabývá platnosti dnem podpisu všemi smluvními stranami a účinnosti dnem zveřejnění v registru smluv.
6. Tento dodatek byl schválen na jednání rady města dne 29.04.2019 pod číslem usnesení 0646-13-2019-OMM-RM.



14.5.2019
V Jaroměři dne.....2019

....


Strana 2: ✓
Městské lesy Jaroměř, s.r.o.
Josef Němec, jednatel



14.5.2019
V Jaroměři dne.....2019


Strana 1: ✓
Město Jaroměř
Josef Horáček, starosta


Příloha č. 1 k Dodatku k pachtovní smlouvě č. NS/OMM-0574/2018-D01

* * * G O R D I C s o f t w a r e * * *

IČO: 00272728 Město Jaroměř
Lic: D6N1 Období: 4/2019

Strana: 1
Čas: 13:18:07 Datum: 18.04.2019

* Tisk předmětů *
* Tisk dle střediska a Su/Au *
*****EGI00010*021110*
Středisko : 288 Městské lesy Jaroměř s.r.o.

- Filtr -----
Středisko : 288
- Filtr -----

Invent.číslo	Název	Střed.	Su/Au	ORJ	Požiz.cena
=====					
4	Lesní hospodářský plán	288	019/0000	10	507681.50
=====					
Součet za Su/Au : 019/0000					507681.50
3429	čp. 47, myslivna - parc.č. 78, Proruby	288	021/0010	10	34476.00
3430	čp. 70, hájovna - parc.č. 62/2, Proruby	288	021/0010	10	500000.00
=====					
Součet za Su/Au : 021/0010					534476.00
=====					
3428	Stavba - parc. č. 580/2, Jaroměř	288	021/0310	10	15270.00
=====					
Součet za Su/Au : 021/0310					15270.00
=====					
3434	lesní cesta Vošapelc	288	021/0410	10	5887.00
3435	lesní cesta K písničku	288	021/0410	10	9012.00
3436	lesní cesta Od skládky	288	021/0410	10	850.00
3437	lesní cesta K buku	288	021/0410	10	577.00
3438	lesní cesta Šprinclák	288	021/0410	10	82334.00
3439	lesní cesta spojovací	288	021/0410	10	1000.00
3440	lesní cesta Od myslivny	288	021/0410	10	30512.00
3441	lesní cesta Ke krblici	288	021/0410	10	91176.00
3442	lesní cesta K lomu	288	021/0410	10	1000.00
=====					
Součet za Su/Au : 021/0410					222348.00
=====					
3431	čp. 70, kolna - parc.č. 62/2, Proruby	288	021/0610	10	49500.00
=====					
Součet za Su/Au : 021/0610					49500.00
=====					
2504	parc. č. 3798/3 (34m2) k.ú. Jaroměř, lesní	288	031/0210	10	102.00
2792	parc. č. 2659 (12747m2) k.ú. Dolany, lesní	288	031/0210	10	105000.00
2793	parc. č. 220/3 (2231m2) k.ú. Sviništiny, lesní	288	031/0210	10	14333.00
2796	parc. č. 219 lesní (2935m2) k.ú. Sviništiny, lesní	288	031/0210	10	23000.00
3443	parc. č. 2017 (1581m2) k.ú. Dolany, lesní	288	031/0210	10	25000.00
3444	parc. č. 521/1 (8985m2) k.ú. Heřmanice, lesní	288	031/0210	10	60797.00
3445	parc. č. 523 (2098m2) k.ú. Heřmanice, lesní	288	031/0210	10	14203.00
3448	parc. č. 485 (9034m2) k.ú. Zaloňov, lesní	288	031/0210	10	50000.00
3450	parc. č. 307 (30453m2) k.ú. Kašov, lesní	288	031/0210	10	260672.00
3452	parc. č. 209 (65647m2) k.ú. Mezilečí, lesní	288	031/0210	10	177357.00
3453	parc. č. 210 (47616m2) k.ú. Mezilečí, lesní	288	031/0210	10	128643.00
3454	parc. č. 610 (12750m2) k.ú. Maršov, lesní	288	031/0210	10	370000.00
3468	parc. č. 525/3 (22494m2) k.ú. Mezilečí, lesní	288	031/0210	10	320000.00
3469	parc. č. 471 (13038m2) k.ú. Zaloňov, lesní	288	031/0210	10	157941.00
3473	parc. č. 323 (1831m2) k.ú. Hořenice, lesní	288	031/0210	10	22059.00
3476	parc. č. 883/5 (11257m2) k.ú. Brzice, lesní	288	031/0210	10	90000.00
3478	parc. č. 282 (2129m2) k.ú. Kašov, lesní	288	031/0210	10	852.00
3479	parc. č. 284 (141737m2) k.ú. Kašov, lesní	288	031/0210	10	56695.00
3480	parc. č. 285 (54396m2) k.ú. Kašov, lesní	288	031/0210	10	21758.00
3481	parc. č. 286 (90056m2) k.ú. Kašov, lesní	288	031/0210	10	50497.00
3482	parc. č. 287 (92553m2) k.ú. Kašov, lesní	288	031/0210	10	39028.00
3485	parc. č. 298 (6294m2) k.ú. Kašov, lesní	288	031/0210	10	2518.00
3486	parc. č. 306 (1061m2) k.ú. Kašov, lesní	288	031/0210	10	424.00
3488	parc. č. 149/1 (123395m2) k.ú. Hořičky, lesní	288	031/0210	10	121703.00
3490	parc. č. 151/1 (94359m2) k.ú. Hořičky, lesní	288	031/0210	10	37744.00
3491	parc. č. 152 (10268m2) k.ú. Hořičky, lesní	288	031/0210	10	4107.00
3492	parc. č. 153 (417m2) k.ú. Hořičky, lesní	288	031/0210	10	167.00
3493	parc. č. 154 (47213m2) k.ú. Hořičky, lesní	288	031/0210	10	18885.00
3494	parc. č. 155/1 (93252m2) k.ú. Hořičky, lesní	288	031/0210	10	37302.00
3505	parc. č. 319/1 (23819m2) k.ú. Starý Ples, lesní	288	031/0210	10	9458.00
3509	parc. č. 3798/1 (5535m2) k.ú. Jaroměř, lesní	288	031/0210	10	8031.00
3510	parc. č. 3818 (5732m2) k.ú. Jaroměř, lesní	288	031/0210	10	2351.00
3511	parc. č. 3819/3 (5895m2) k.ú. Jaroměř, lesní	288	031/0210	10	2417.00
3514	parc. č. 641/2 (20052m2) k.ú. Maršov, lesní	288	031/0210	10	76885.00
3515	parc. č. 642 (4552m2) k.ú. Maršov, lesní	288	031/0210	10	16960.00
3516	parc. č. 655/1 (314384m2) k.ú. Mezilečí, lesní	288	031/0210	10	1185521.00
3517	parc. č. 656/2 (1091501m2) k.ú. Mezilečí, lesní	288	031/0210	10	4137604.00

IČO: 00272728 Město Jaroměř
Lic: D6N1 Období: 4/2019

Strana: 2

Čas: 13:18:07 Datum: 18.04.2019

* Tisk předmětů *

* Tisk dle střediska a Su/Au *

*****EGI00010*021110*

Středisko : 288 Městské lesy Jaroměř s.r.o.

- Filtr -----
Středisko : 288

- Filtr -----

Invent.číslo	Název	Střed.	Su/Au	ORJ	Požiz.cena
3518	parc. č. 123 (80091m2) k.ú. Posadov, lesní	288	031/0210	10	300542.00
3519	parc. č. 124 (315568m2) k.ú. Posadov, lesní	288	031/0210	10	1190418.00
3520	parc. č. 125 (47538m2) k.ú. Posadov, lesní	288	031/0210	10	178559.00
3521	parc. č. 451 (39340m2) k.ú. Brod nad Labem, lesní	288	031/0210	10	150259.00
3522	parc. č. 497 (8236m2) k.ú. Brod nad Labem, lesní	288	031/0210	10	31297.00
3523	parc. č. 502/1 (13977m2) k.ú. Brod nad Labe, lesní	288	031/0210	10	53112.00
3525	parc. č. 548 (8060m2) k.ú. Brod nad Labem, lesní	288	031/0210	10	30628.00
3527	parc. č. 519 (3712m2) k.ú. Brzice, lesní	288	031/0210	10	14106.00
3528	parc. č. 523 (166338m2) k.ú. Brzice, lesní	288	031/0210	10	632084.00
3529	parc. č. 811 (5043m2) k.ú. Brzice, lesní	288	031/0210	10	19163.00
3530	parc. č. 883/1 (81116m2) k.ú. Brzice, lesní	288	031/0210	10	308241.00
3531	parc. č. 144 (56907m2) k.ú. Čáslavky, lesní	288	031/0210	10	217018.00
3532	parc. č. 145 (1976m2) k.ú. Čáslavky, lesní	288	031/0210	10	7570.00
3533	parc. č. 146 (130957m2) k.ú. Čáslavky, lesní	288	031/0210	10	497849.00
3534	parc. č. 147 (4950m2) k.ú. Čáslavky, lesní	288	031/0210	10	18643.00
3535	parc. č. 148 (67514m2) k.ú. Čáslavky, lesní	288	031/0210	10	256713.00
3536	parc. č. 149 (80812m2) k.ú. Čáslavky, lesní	288	031/0210	10	306888.00
3537	parc. č. 562 (3349m2) k.ú. Heřmanice, lesní	288	031/0210	10	12726.00
3539	parc. č. 3250/1 (3212m2) k.ú. Jaroměř, lesní	288	031/0210	10	11989.00
3541	parc. č. 3646 (20380m2) k.ú. Jaroměř, lesní	288	031/0210	10	77307.00
3542	parc. č. 3651/1 (1434m2) k.ú. Jaroměř, lesní	288	031/0210	10	5434.00
3543	parc. č. 803 (56236m2) k.ú. Kladruby, lesní	288	031/0210	10	217628.00
3544	parc. č. 800 (7909m2) k.ú. Kladruby, lesní	288	031/0210	10	31658.00
3545	parc. č. 805 (15376m2) k.ú. Kladruby, lesní	288	031/0210	10	53481.00
3546	parc. č. 1665 (75348m2) k.ú. Kohoutov, lesní	288	031/0210	10	334191.00
3547	parc. č. 1667 (69405m2) k.ú. Kohoutov, lesní	288	031/0210	10	260167.00
3548	parc. č. 1625 (257328m2) k.ú. Kohoutov, lesní	288	031/0210	10	964079.00
3550	parc. č. 1946 (17617m2) k.ú. Kohoutov, lesní	288	031/0210	10	65478.00
3552	parc. č. 1711 (2832m2) k.ú. Kohoutov, lesní	288	031/0210	10	11856.00
3553	parc. č. 1994 (19434m2) k.ú. Kohoutov, lesní	288	031/0210	10	73682.00
3554	parc. č. 2059 (511090m2) k.ú. Kohoutov, lesní	288	031/0210	10	1942324.00
3555	parc. č. 2045 (17716m2) k.ú. Kohoutov, lesní	288	031/0210	10	67849.00
3556	parc. č. 1610 (14200m2) k.ú. Kohoutov, lesní	288	031/0210	10	12445.00
3557	parc. č. 1698 (4938m2) k.ú. Kohoutov, lesní	288	031/0210	10	16427.00
3559	parc. č. 166/1 (23229m2) k.ú. Krabčice, lesní	288	031/0210	10	96794.00
3560	parc. č. 168/1 (209130m2) k.ú. Krabčice, lesní	288	031/0210	10	796693.00
3561	parc. č. 211 (171088m2) k.ú. Krabčice, lesní	288	031/0210	10	669527.00
3562	parc. č. 140 (11462m2) k.ú. Střeziměřice, lesní	288	031/0210	10	44680.00
3572	parc. č. 83 (7034m2) k.ú. Nesytá, lesní	288	031/0210	10	26762.00
3573	parc. č. 85/1 (21170m2) k.ú. Nesytá, lesní	288	031/0210	10	78899.00
3581	parc. č. 88/1 (20493m2) k.ú. Nesytá, lesní	288	031/0210	10	77873.00
3592	parc. č. 101 (16788m2) k.ú. Nesytá, lesní	288	031/0210	10	61951.00
3598	parc. č. 112/1 (22029m2) k.ú. Nesytá, lesní	288	031/0210	10	83709.00
3637	parc. č. 138 (102306m2) k.ú. Nesytá, lesní	288	031/0210	10	401839.00
3639	parc. č. 140 (10918m2) k.ú. Nesytá, lesní	288	031/0210	10	39964.00
3642	parc. č. 146 (11214m2) k.ú. Nesytá, lesní	288	031/0210	10	41017.00
3618	parc. č. 150 (3798m2) k.ú. Nesytá, lesní	288	031/0210	10	14432.00
3624	parc. č. 162/2 (72m2) k.ú. Nesytá, lesní	288	031/0210	10	277.00
3622	parc. č. 169 (16215m2) k.ú. Nesytá, lesní	288	031/0210	10	61617.00
3649	parc. č. 181/2 (1007m2) k.ú. Nesytá, lesní	288	031/0210	10	3826.00
3650	parc. č. 182/1 (2784m2) k.ú. Nesytá, lesní	288	031/0210	10	10579.00
3651	parc. č. 182/2 (1298m2) k.ú. Nesytá, lesní	288	031/0210	10	8539.00
3654	parc. č. 190/1 (12173m2) k.ú. Nesytá, lesní	288	031/0210	10	46258.00
3658	parc. č. 200 (24435m2) k.ú. Nesytá, lesní	288	031/0210	10	92853.00
3663	parc. č. 209/3 (27192m2) k.ú. Nesytá, lesní	288	031/0210	10	103330.00
3664	parc. č. 213 (604m2) k.ú. Nesytá, lesní	288	031/0210	10	2295.00
3668	parc. č. 281 (588292m2) k.ú. Nesytá, lesní	288	031/0210	10	2271844.00
3669	parc. č. 282/1 (1740139m2) k.ú. Nesytá, lesní	288	031/0210	10	6645558.00
3675	parc. č. 377/3 (159m2) k.ú. Nesytá, lesní	288	031/0210	10	604.00
3699	parc. č. 400/4 (4994m2) k.ú. Proruby, lesní	288	031/0210	10	18977.00
3701	parc. č. 405 (33450m2) k.ú. Proruby, lesní	288	031/0210	10	124799.00
3702	parc. č. 406/1 (341364m2) k.ú. Proruby, lesní	288	031/0210	10	1303454.00
3703	parc. č. 408 (432m2) k.ú. Proruby, lesní	288	031/0210	10	1643.00
3704	parc. č. 409 (83525m2) Proruby, lesní	288	031/0210	10	317395.00
3705	parc. č. 425 (3510m2) k.ú. Proruby, lesní	288	031/0210	10	13338.00
3706	parc. č. 452 (3974m2) k.ú. Proruby, lesní	288	031/0210	10	15101.00
3710	parc. č. 456 (1899m2) k.ú. Proruby, lesní	288	031/0210	10	7216.00
3713	parc. č. 86 (205435m2) k.ú. Střeziměřice, lesní	288	031/0210	10	782686.00

IČO: 00272728 Město Jaroměř

Strana: 3

Lic: D6N1 Období: 4/2019

Čas: 13:18:07 Datum: 18.04.2019

* Tisk předmětů *

* Tisk dle střediska a Su/Au *

*****EGI00010*021110*

Středisko : 288 Městské lesy Jaroměř s.r.o.

 - Filtr -----
 Středisko : 288
 - Filtr -----

Invent.číslo	Název	Střed.	Su/Au	ORJ	Požiz.cena
3715	parc. č. 95 (10480m2) k.ú. Střeziměřice, lesní	288	031/0210	10	39756.00
3716	parc. č. 97 (1905m2) k.ú. Střeziměřice, lesní	288	031/0210	10	7444.00
3717	parc. č. 98 (40630m2) k.ú. Střeziměřice, lesní	288	031/0210	10	153303.00
3718	parc. č. 101 (60876m2) k.ú. Střeziměřice, lesní	288	031/0210	10	231549.00
3720	parc. č. 813/6 (4957m2) k.ú. Josefov, lesní	288	031/0210	10	18818.00
3721	parc. č. 391/2 (5668m2) k.ú. Josefov, lesní	288	031/0210	10	21516.00
3722	parc. č. 428/5 (3797m2) k.ú. Josefov, lesní	288	031/0210	10	14444.00
3723	parc. č. 428/6 (6631m2) k.ú. Josefov, lesní	288	031/0210	10	25106.00
3724	parc. č. 272/2 (6330m2) k.ú. Semonice, lesní	288	031/0210	10	24054.00
3728	parc. č. 274/2 (4813m2) k.ú. Semonice, lesní	288	031/0210	10	19916.00
3733	parc. č. 2639/1 (643m2) k.ú. Jaroměř, lesní	288	031/0210	10	1234.00
3734	parc. č. 2714 (2027m2) k.ú. H.Dolce, lesní	288	031/0210	10	2343.00
3737	parc. č. 570 (82831m2) k.ú. Velká Bukovina, lesní	288	031/0210	10	200451.00
3738	parc. č. 568 (313m2) k.ú. Velká Bukovina, lesní	288	031/0210	10	757.00
3743	parc. č. 124 (3164m2) k.ú. Nesytá, lesní	288	031/0210	10	6583.00
3757	parc. č. 589/2 (327m2) k.ú. Maršov, lesní	288	031/0210	10	1261.00
3758	parc. č. 643/1 (2672m2) k.ú. Maršov, lesní	288	031/0210	10	10131.00
3760	parc. č. 434/2 (6866m2) k.ú. Kyje, lesní	288	031/0210	10	30292.00
3765	parc. č. 452 (2135m2) k.ú. Kyje, lesní	288	031/0210	10	8113.00
3769	parc. č. 501 (81375m2) k.ú. Kyje, lesní	288	031/0210	10	339224.00
3774	parc. č. 433 (152336m2) k.ú. Kyje, lesní	288	031/0210	10	800000.00
3779	parc. č. 3517 (1318m2) k.ú. Jaroměř, lesní	288	031/0210	10	5008.00
3780	parc. č. 3518 (5563m2) k.ú. Jaroměř, lesní	288	031/0210	10	21139.00
3781	parc. č. 3519 (364m2) k.ú. Jaroměř, lesní	288	031/0210	10	1383.00
3782	parc. č. 3520 (19998m2) k.ú. Jaroměř, lesní	288	031/0210	10	75992.00
3783	parc. č. 3521 (2338m2) k.ú. Jaroměř, lesní	288	031/0210	10	8884.00
3784	parc. č. 3522 (50017m2) k.ú. Jaroměř, lesní	288	031/0210	10	190065.00
3813	parc. č. 490/4 (1685m2) k.ú. H.Vlčkovice, lesní	288	031/0210	10	24954.00
3815	parc. č. 565/5 (7370m2) k.ú. Brod n. Labem, lesní	288	031/0210	10	31003.00
3816	parc. č. 575 (819m2) k.ú. Heřmanice, lesní	288	031/0210	10	1966.00
3820	parc. č. 2611 (1100m2) k.ú. Dolany, lesní	288	031/0210	10	11603.00
3823	parc. č. 234 (4499m2) k.ú. Sviništany, lesní	288	031/0210	10	42986.00
3833	parc. č. 656/4 (13757m2) k.ú. Mezilečí, lesní	288	031/0210	10	52277.00
3835	parc. č. 406/2 (209362m2) k.ú. Proruby, lesní	288	031/0210	10	785351.00
3940	parc. č. 304/2 (159m2) k.ú. Velký Třebešov, lesní	288	031/0210	10	245.00
3953	parc. č. 283/1 (451974m2) k.ú. Kašov, lesní	288	031/0210	10	181871.00
3954	parc. č. 283/2 (318815m2) k.ú. Kašov, lesní	288	031/0210	10	126066.00
3955	parc. č. 539 (5631m2) k.ú. Kašov, lesní	288	031/0210	10	2251.00
3958	parc. č. 89/1 (345636m2) k.ú. Nesytá, lesní	288	031/0210	10	1368083.00
3959	parc. č. 89/5 (44399m2) k.ú. Nesytá, lesní	288	031/0210	10	171311.00
4057	parc. č. 408 (12938m2) k.ú. Heřmanice, lesní	288	031/0210	10	140000.00
4128	parc. č. 152/2 (782m2) k.ú. Krabčice, lesní	288	031/0210	10	2972.00
4135	parc. č. 171/2 (3361m2) k.ú. Krabčice, lesní	288	031/0210	10	35017.00
4136	parc. č. 172/3 (3893m2) k.ú. Krabčice, lesní	288	031/0210	10	42870.00
4137	parc. č. 173/1 (6090m2) k.ú. Krabčice, lesní	288	031/0210	10	63053.00
4140	parc. č. 174/2 (3057m2) k.ú. Krabčice, lesní	288	031/0210	10	31401.00
4142	parc. č. 189/5 (3460m2) k.ú. Krabčice, lesní	288	031/0210	10	42211.00
4143	parc. č. 245/1 (64m2) k.ú. Krabčice, lesní	288	031/0210	10	760.00
4144	parc. č. 245/2 (3543m2) k.ú. Krabčice, lesní	288	031/0210	10	38050.00
4302	parc. č. 2035 (100861m2) k.ú. Kohoutov, lesní	288	031/0210	10	2532859.23
4470	parc. č. 502/1 (9454m2) k.ú. Zaloňov, lesní	288	031/0210	10	14000.00
4481	parc. č. 149/1 (857m2) k.ú. Krabčice, lesní	288	031/0210	10	13729.00
4604	parc. č. 224/1 (9804m2) k.ú. Sviništany, lesní	288	031/0210	10	94385.00
4606	parc. č. 245/5 (2586m2) k.ú. Sviništany, lesní	288	031/0210	10	19851.00
4701	parc. č. 82/3 (19m2) k.ú. Krabčice, lesní	288	031/0210	10	159.00
4703	parc. č. 222/4 (237m2) k.ú. Krabčice, lesní	288	031/0210	10	1993.00
4704	parc. č. 222/5 (8221m2) k.ú. Krabčice, lesní	288	031/0210	10	69139.00
4705	parc. č. 228/1 (758m2) k.ú. Krabčice, lesní	288	031/0210	10	6375.00
4706	parc. č. 228/2 (151m2) k.ú. Krabčice, lesní	288	031/0210	10	1270.00
4707	parc. č. 245/4 (126m2) k.ú. Krabčice, lesní	288	031/0210	10	1060.00
4708	parc. č. 245/5 (486m2) k.ú. Krabčice, lesní	288	031/0210	10	4088.00
4709	parc. č. 152/1 (820m2) k.ú. Krabčice, lesní	288	031/0210	10	12000.00
4710	parc. č. 149/3 (841m2) k.ú. Krabčice, lesní	288	031/0210	10	12000.00
4788	parc. č. 197 (755m2) k.ú. Nesytá, lesní	288	031/0210	10	2869.00
4919	parc. č. 149/2 (2924m2) k.ú. Krabčice, lesní	288	031/0210	10	28000.00
4968	parc. č. 34 (3187m2) k.ú. Chlístov u Hořiček, lesní	288	031/0210	10	109893.00
4969	parc. č. 35 (583m2) k.ú. Chlístov u Hořiček, lesní	288	031/0210	10	20107.00
5160	parc. č. 2056 (1345m2) k.ú. Kohoutov, lesní	288	031/0210	10	5518.00

IČO: 00272728 Město Jaroměř
Lic: D6N1 Období: 4/2019Strana: 4
Čas: 13:18:07 Datum: 18.04.2019*****
* Tisk předmětů *
* Tisk dle střediska a Su/Au *
*****EGI00010*021110*
Středisko : 288 Městské lesy Jaroměř s.r.o.-----
- Filtr -----
Středisko : 288

- Filtr -----

Invent.číslo	Název	Střed.	Su/Au	ORJ	Požiz.cena
5161	parc. č. 1664 (5486m2) k.ú. Kohoutov, lesní	288	031/0210	10	17510.40
5162	parc. č. 2033 (3797m2) k.ú. Kohoutov, lesní	288	031/0210	10	14428.60
5163	parc. č. 1627 (91446m2) k.ú. Kohoutov, lesní	288	031/0210	10	347145.20
5285	parc. č. 168/2 (55m2) k.ú. Krabčice, lesní	288	031/0210	10	3465.00
5286	parc. č. 168/4 (90m2) k.ú. Krabčice, lesní	288	031/0210	10	5725.00
5287	parc. č. 222/1 (574m2) k.ú. Krabčice, lesní	288	031/0210	10	11000.00
6290	parc. č. 2658 (160m2) k.ú. Dolany, lesní	288	031/0210	10	1688.00
6482	parc. č. 1703 (1165m2) k.ú. Kohoutov, lesní	288	031/0210	10	4427.00
6486	parc. č. 2050 (2249m2) k.ú. Kohoutov, lesní	288	031/0210	10	7923.40
6488	parc. č. 1708 (952m2) k.ú. Kohoutov, lesní	288	031/0210	10	3617.60
Součet za Su/Au : 031/0210					39109446.43

3570	parc. č. 81/3 (574m2) k.ú. Nesytá, TTP	288	031/0310	10	1494.00
3590	parc. č. 97/2 (355m2) k.ú. Nesytá, vodní	288	031/0310	10	1065.00
3631	parc. č. 133/2 (1313m2) k.ú. Nesytá, TTP	288	031/0310	10	6406.00
3632	parc. č. 135/1 (4291m2) k.ú. Nesytá, TTP	288	031/0310	10	15129.00
3645	parc. č. 174 (266m2) k.ú. Nesytá, TTP	288	031/0310	10	851.00
3652	parc. č. 182/4 (6526m2) k.ú. Nesytá, vodní	288	031/0310	10	15771.00
3653	parc. č. 182/6 (711m2) k.ú. Nesytá, TTP	288	031/0310	10	1807.00
3665	parc. č. 216/3 (9044m2) k.ú. Nesytá, vodní	288	031/0310	10	27132.00
3679	parc. č. 125/1 (502m2) k.ú. Nesytá, zahrada	288	031/0310	10	3112.00
3680	parc. č. 125/2 (180m2) k.ú. Nesytá, TTP	288	031/0310	10	576.00
3681	parc. č. 132 (938m2) k.ú. Nesytá, TTP	288	031/0310	10	3692.00
3686	parc. č. 198/1 (3329m2) k.ú. Nesytá, TTP	288	031/0310	10	10150.00
3687	parc. č. 364 (1178m2) k.ú. Nesytá, TTP	288	031/0310	10	3770.00
3692	parc. č. 393 (205m2) k.ú. Proruby, TTP	288	031/0310	10	656.00
3694	parc. č. 395 (6021m2) k.ú. Proruby, TTP	288	031/0310	10	19267.00
3695	parc. č. 396 (3391m2) k.ú. Proruby, zahrada	288	031/0310	10	21024.00
3696	parc. č. 400/1 (7249m2) k.ú. Proruby, TTP	288	031/0310	10	23197.00
3697	parc. č. 400/2 (739m2) k.ú. Proruby, zahrada	288	031/0310	10	4582.00
3698	parc. č. 400/3 (432m2) k.ú. Proruby, zahrada	288	031/0310	10	2678.50
3735	parc. č. 2716 (741m2) k.ú. H.Dolce, orná	288	031/0310	10	837.00
3736	parc. č. 99 (2855m2) k.ú. Nesytá, TTP	288	031/0310	10	7599.00
3742	parc. č. 78 (762m2) k.ú. Nesytá, orná	288	031/0310	10	914.00
3744	parc. č. 126/1 (1108m2) k.ú. Nesytá, zahrada	288	031/0310	10	853.00
3747	parc. č. 209/1 (8763m2) k.ú. Nesytá, TTP	288	031/0310	10	25589.00
3753	parc. č. 303/1 (155m2) k.ú. Velký Třebešov, orná	288	031/0310	10	1240.00
3754	parc. č. 304/1 (310m2) k.ú. Velký Třebešov, orná	288	031/0310	10	2480.00
3770	parc. č. 431/1 (380m2) k.ú. Kyje, TTP	288	031/0310	10	1444.00
3771	parc. č. 455/7 (454m2) k.ú. Kyje, orná	288	031/0310	10	1725.00
3772	parc. č. 455/8 (903m2) k.ú. Kyje, orná	288	031/0310	10	3431.00
3777	parc. č. 560/3 (7309m2) k.ú. Heřmanice, orná	288	031/0310	10	16244.00
3785	parc. č. 4309/25 (82m2) k.ú. Jaroměř, vodní pl.	288	031/0310	10	410.00
3786	parc. č. 4309/27 (22m2) k.ú. Jaroměř, vodní pl.	288	031/0310	10	110.00
3790	parc. č. 153/1 (4846m2) k.ú. Nesytá, TTP	288	031/0310	10	10626.00
3792	parc. č. 157/1 (5262m2) k.ú. Nesytá, TTP	288	031/0310	10	9472.00
3795	parc. č. 167/1 (7941m2) k.ú. Nesytá, TTP	288	031/0310	10	14294.00
3797	parc. č. 172 (6539m2) k.ú. Nesytá, TTP	288	031/0310	10	12189.00
3798	parc. č. 173/1 (586m2) k.ú. Nesytá, ostatní	288	031/0310	10	1055.00
3799	parc. č. 175 (17819m2) k.ú. Nesytá, TTP	288	031/0310	10	34425.00
3801	parc. č. 190/2 (5079m2) k.ú. Nesytá, TTP	288	031/0310	10	11708.00
3802	parc. č. 211/1 (1730m2) k.ú. Nesytá, TTP	288	031/0310	10	7266.00
3803	parc. č. 216/4 (3976m2) k.ú. Nesytá, TTP	288	031/0310	10	3202.00
3804	parc. č. 216/5 (3284m2) k.ú. Nesytá, vodní	288	031/0310	10	6568.00
3817	parc. č. 572/1 (326m2) k.ú. Heřmanice, TTP	288	031/0310	10	782.40
3818	parc. č. 574/1 (9279m2) k.ú. Heřmanice, orná	288	031/0310	10	22269.60
3819	parc. č. 577 (255m2) k.ú. Heřmanice, TTP	288	031/0310	10	612.00
3831	parc. č. 656/3 (769m2) k.ú. Mezilečí, vodní	288	031/0310	10	7690.00
3832	parc. č. 655/2 (1474m2) k.ú. Mezilečí, vodní	288	031/0310	10	14740.00
3838	parc. č. 303/2 (127m2) k.ú. Velký Třebešov, orná	288	031/0310	10	1016.00
3839	parc. č. 303/3 (24m2) k.ú. Velký Třebešov, orná	288	031/0310	10	192.00
3941	parc. č. 304/3 (52m2) k.ú. Velký Třebešov, orná	288	031/0310	10	416.00
3952	parc. č. 436/1 (3247m2) k.ú. Kyje, TTP	288	031/0310	10	6049.36
3956	parc. č. 72/3 (110m2) k.ú. Nesytá, TTP	288	031/0310	10	132.00
4129	parc. č. 153/38 (9754m2) k.ú. Krabčice, TTP	288	031/0310	10	17557.00
4130	parc. č. 153/39 (318m2) k.ú. Krabčice, TTP	288	031/0310	10	575.00
4131	parc. č. 153/41 (1750m2) k.ú. Krabčice, TTP	288	031/0310	10	3150.00

IČO: 00272728 Město Jaroměř
Lic: D6N1 Období: 4/2019

Strana: 5
Čas: 13:18:07 Datum: 18.04.2019

* Tisk předmětů *

* Tisk dle střediska a Su/Au *

*****EGI00010*021110*

Středisko : 288 Městské lesy Jaroměř s.r.o.

- Filtr :
Středisko : 288

Invent.číslo	Název	Střed.	Su/Au	ORJ	Požiz.cena
4132	parc. č. 163/3 (142m2) k.ú. Krabčice, orná	288	031/0310	10	880.00
4133	parc. č. 163/4 (24m2) k.ú. Krabčice, orná	288	031/0310	10	150.00
4134	parc. č. 163/5 (23m2) k.ú. Krabčice, orná	288	031/0310	10	143.00
4253	parc. č. 400/6 (263m2) k.ú. Proruby, vodní	288	031/0310	10	1624.50
4608	parc. č. 265/31 (63m2) k.ú. Svinišřany, vodní	288	031/0310	10	606.00
6836	parc. č. 546/10 (2000m2) k.ú. Brod n. Labem, orná	288	031/0310	10	8413.00

=====
Součet za Su/Au : 031/0310 423038.36

2498	parc. č. 24/1 (367m2) k.ú. Nesytá, zastavěná	288	031/0410	10	36700.00
3466	parc. č. 580/2 (25m2) k.ú. Jaroměř, zastavěná	288	031/0410	10	223.00
3689	parc. č. 62/1 (446m2) k.ú. Proruby, zastavěná	288	031/0410	10	1338.00
3690	parc. č. 62/2 (291m2) k.ú. Proruby, zastavěná	288	031/0410	10	873.00
3691	parc. č. 78 (896m2) k.ú. Proruby, zastavěná	288	031/0410	10	2688.00

=====
Součet za Su/Au : 031/0410 41822.00

3458	parc. č. 372/5 (80m2) k.ú. Nesytá, ostatní	288	031/0510	10	240.00
3459	parc. č. 391 (65m2) k.ú. Nesytá, ostatní plocha	288	031/0510	10	195.00
3460	parc. č. 1663 (920m2) k.ú. Kohoutov, ostatní	288	031/0510	10	7070.00
3462	parc. č. 804 (348m2) k.ú. Kladruby, ostatní	288	031/0510	10	2443.00
3464	parc. č. 801 (232m2) k.ú. Kladruby, ostatní	288	031/0510	10	1820.00
3465	parc. č. 580/1 (4452m2) k.ú. Jaroměř, ostatní	288	031/0510	10	39777.00
3487	parc. č. 221 (162m2) k.ú. Kašov, ostatní	288	031/0510	10	65.00
3495	parc. č. 443 (937m2) k.ú. Hořičky, ostatní	288	031/0510	10	485.00
3496	parc. č. 444/1 (3205m2) k.ú. Hořičky, ostatní	288	031/0510	10	1282.00
3498	parc. č. 445 (1626m2) k.ú. Hořičky, ostatní	288	031/0510	10	445.00
3499	parc. č. 446 (511m2) k.ú. Hořičky, ostatní	288	031/0510	10	204.00
3500	parc. č. 447 (687m2) k.ú. Hořičky, ostatní	288	031/0510	10	275.00
3501	parc. č. 448 (417m2) k.ú. Hořičky, ostatní	288	031/0510	10	167.00
3502	parc. č. 449/1 (676m2) k.ú. Hořičky, ostatní	288	031/0510	10	270.00
3503	parc. č. 449/2 (266m2) k.ú. Hořičky, ostatní	288	031/0510	10	106.00
3504	parc. č. 450 (1107m2) k.ú. Hořičky, ostatní	288	031/0510	10	406.00
3512	parc. č. 282/2 (22992m2) k.ú. Nesytá, ostatní	288	031/0510	10	9254.00
3526	parc. č. 601 (93m2) k.ú. Brod nad Labem, ostatní	288	031/0510	10	465.00
3538	parc. č. 593 (993m2) k.ú. Heřmanice, ostatní	288	031/0510	10	3774.00
3551	parc. č. 1626 (7588m2) k.ú. Kohoutov, ostatní	288	031/0510	10	24970.00
3558	parc. č. 1699 (1823m2) k.ú. Kohoutov, ostatní	288	031/0510	10	6547.00
3563	parc. č. 167 (1483m2) k.ú. Krabčice, ostatní	288	031/0510	10	4506.00
3564	parc. č. 139 (633m2) k.ú. Střeziměřice, ostatní	288	031/0510	10	1332.00
3566	parc. č. 672/1 (7916m2) k.ú. Mezilečí, ostatní	288	031/0510	10	23748.00
3567	parc. č. 673 (1367m2) k.ú. Mezilečí, ostatní	288	031/0510	10	4101.00
3568	parc. č. 674 (7513m2) k.ú. Mezilečí, ostatní	288	031/0510	10	22539.00
3646	parc. č. 177/1 (3712m2) k.ú. Nesytá, ostatní	288	031/0510	10	3759.00
3661	parc. č. 203 (1524m2) k.ú. Nesytá, ostatní	288	031/0510	10	4500.00
3676	parc. č. 383/1 (476m2) k.ú. Nesytá, ostatní	288	031/0510	10	1428.00
3677	parc. č. 383/2 (336m2) k.ú. Nesytá, ostatní	288	031/0510	10	1215.00
3688	parc. č. 371 (1291m2) k.ú. Nesytá, ostatní	288	031/0510	10	9037.00
3693	parc. č. 394 (504m2) k.ú. Proruby, ostatní	288	031/0510	10	1512.00
3712	parc. č. 497 (378m2) k.ú. Proruby, ostatní	288	031/0510	10	1134.00
3729	parc. č. 274/1 (1453m2) k.ú. Semonice, ostatní	288	031/0510	10	4359.00
3730	parc. č. 403/1 (1313m2) k.ú. Heřmanice, ostatní	288	031/0510	10	6565.00
3731	parc. č. 404 (327m2) k.ú. Heřmanice, ostatní	288	031/0510	10	1635.00
3739	parc. č. 441 (481m2) k.ú. Hořičky, ostatní	288	031/0510	10	2611.00
3740	parc. č. 82/6 (241m2) k.ú. Posadov, orná	288	031/0510	10	202.60
3746	parc. č. 198/2 (422m2) k.ú. Nesytá, ostatní	288	031/0510	10	3927.00
3759	parc. č. 656 (814m2) k.ú. Maršov, ostatní	288	031/0510	10	2280.00
3761	parc. č. 446/2 (378m2) k.ú. Kyje, ostatní	288	031/0510	10	1134.00
3773	parc. č. 418 (667m2) k.ú. Proruby, ostatní	288	031/0510	10	4699.00
3776	parc. č. 560/2 (3787m2) k.ú. Heřmanice, ostatní	288	031/0510	10	8416.00
3787	parc. č. 318 (2269m2) k.ú. Kašov, ostatní	288	031/0510	10	11000.00
3796	parc. č. 171 (1169m2) k.ú. Nesytá, ostatní	288	031/0510	10	2103.00
3800	parc. č. 189 (906m2) k.ú. Nesytá, ostatní	288	031/0510	10	1630.00
3805	parc. č. 359/2 (2842m2) k.ú. Nesytá, ostatní	288	031/0510	10	10714.00
3806	parc. č. 362/2 (3432m2) k.ú. Nesytá, ostatní	288	031/0510	10	14274.00
3807	parc. č. 365 (626m2) k.ú. Nesytá, ostatní	288	031/0510	10	2360.00
3808	parc. č. 374 (486m2) k.ú. Nesytá, ostatní	288	031/0510	10	2130.00
3811	parc. č. 141 (277m2) k.ú. Střeziměřice, ostatní	288	031/0510	10	35049.00

IČO: 00272728 Město Jaroměř
Lic: D6N1 Období: 4/2019

Strana: 6
Čas: 13:18:07 Datum: 18.04.2019

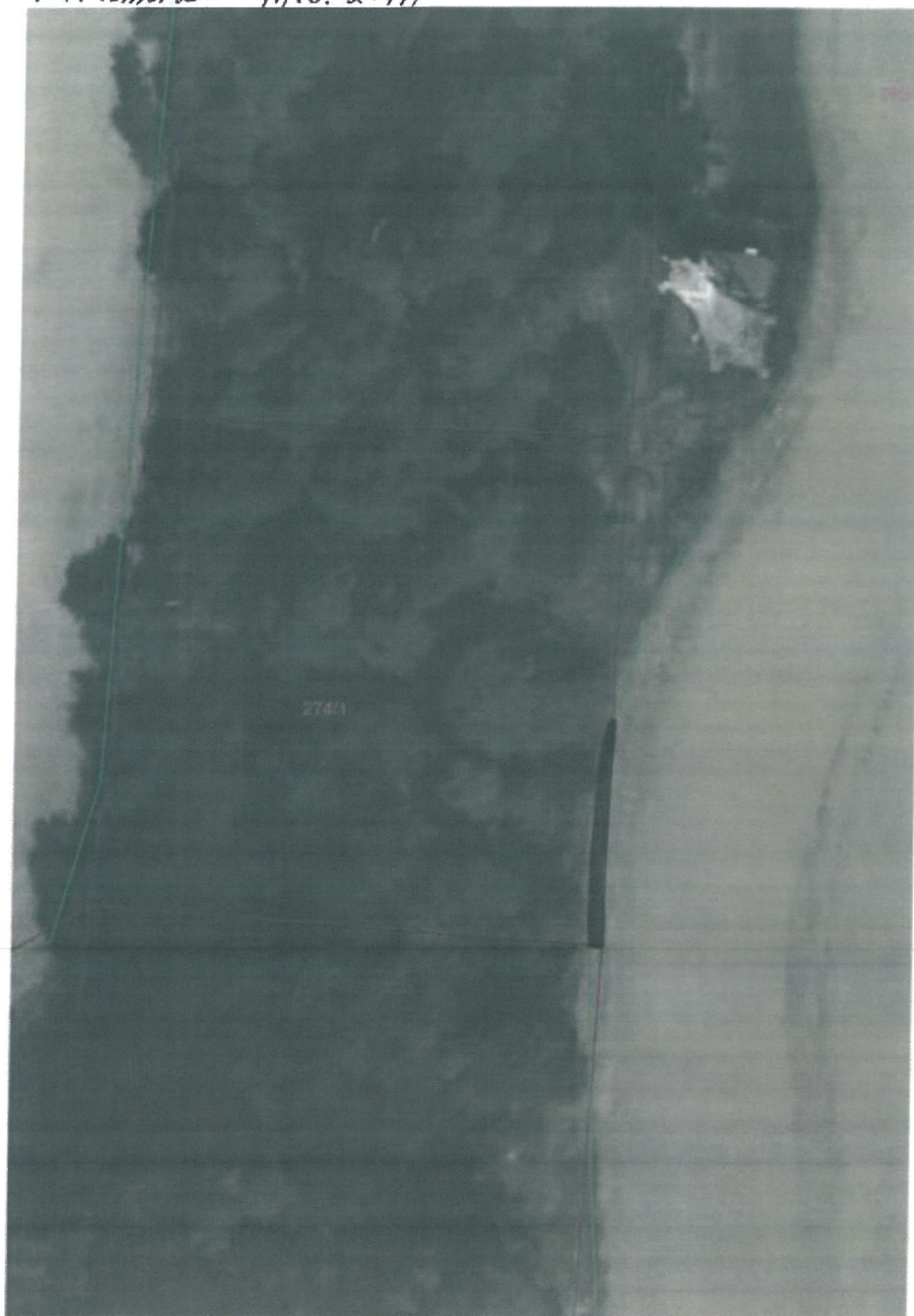
* Tisk předmětů *
* Tisk dle střediska a Su/Au *
*****EGI00010*021110*

Středisko : 288 Městské lesy Jaroměř s.r.o.

- Filtr -----
Středisko : 288
- Filtr -----

Invent.číslo	Název	Střed.	Su/Au	ORJ	Požiz.cena
3834	parc. č. 751 (1666m2) k.ú. Mezilečí, ostatní	288	031/0510	10	11662.00
3836	parc. č. 502 (3944m2) k.ú. Proruby, ostatní	288	031/0510	10	14989.00
3945	parc. č. 515/3 (1747m2) k. ú. Velký Třebešov, osta	288	031/0510	10	12230.00
3946	parc. č. 516/2 (723m2) k.ú. Velký Třebešov, ostatn	288	031/0510	10	5061.00
3960	parc. č. 375 (2919m2) k.ú. Nesytá, ostatní	288	031/0510	10	10979.00
4127	parc. č. 86/1 (225m2) k.ú. Krabčice, ostatní	288	031/0510	10	675.00
4607	parc. č. 246/3 (735m2) k.ú. Svinišťany, ostatní	288	031/0510	10	6444.00
4702	parc. č. 86/2 (109m2) k.ú. Krabčice, ostatní	288	031/0510	10	916.00
5157	parc. č. 672/2 (124m2) k.ú. Mezilečí, ost. kom.	288	031/0510	10	372.00
5158	parc. č. 279 (1170m2) k.ú. Mezilečí, ostatní	288	031/0510	10	3510.00
5281	parc. č. 83/6 (387m2) k.ú. Posadov, TTP	288	031/0510	10	325.40
6483	parc. č. 1945 (681m2) k.ú. Kohoutov, ostatní	288	031/0510	10	17140.77
6484	parc. č. 2037 (61m2) k.ú. Kohoutov, zahrada	288	031/0510	10	427.00
6485	parc. č. 2038 (120m2) k.ú. Kohoutov, zahrada	288	031/0510	10	840.00
6487	parc. č. 1613 (596m2) k.ú. Kohoutov, ostatní	288	031/0510	10	2264.80
=====					
Součet za Su/Au : 031/0510					381995.57
289	Pamětní kámen - Procházka - parc. č.396 - Proruby	288	902/0000	10	40000.00
290	Křížek u myslivny - parc. č. 406/2 - Proruby	288	902/0000	10	30000.00
291	Křížek Komárov - parc. č. 457 - Proruby	288	902/0000	10	40000.00
292	Pamětní kámen u lva - parc. č. 282/1 - Nesytá	288	902/0000	10	70000.00
293	Křížek Vonabark - parc. č.110 - Nesytá	288	902/0000	10	25000.00
=====					
Součet za Su/Au : 902/0000					205000.00
Součet za ORJ : 10					41490577.86
Součet za Středisko : 288					41490577.86
- Městské lesy Jaroměř s.r.o.					

k.u. Semouče z.p.č. 274/1



1.359, Zdroje dat: Digitální ortofotomapa © Český úřad zeměměřický a katastrální, Data půdních bloků a dřív © Ministerstvo zemědělství ČR

