

## SMLOUVA O ZŘÍZENÍ SLUŽEBNOSTI

kterou uzavřely tyto smluvní strany:

**1) Olomoucký kraj**

se sídlem Krajského úřadu v Olomouci–Hodolanech, Jeremenkova 1191/40a, PSČ: 779 11  
IČO 606 09 460

zastoupený hospodářem s nemovitostmi ve vlastnictví kraje

**Správou silnic Olomouckého kraje, příspěvkovou organizací**

se sídlem Olomouc, Lipenská 120, PSČ: 772 11

IČO 709 60 399, DIČ CZ 70960399

zapsaná v OR, vedeném Krajským soudem v Ostravě v oddíle Pr., vložka 100, datum zápisu  
14.11.2002

zastoupena Ing. Drahomírem Babničem, ředitelem Správ silnic Olomouckého kraje, p.o.

jako povinný z věcného břemene - služebnosti

a

**2) Obec Jezernice**

se sídlem Jezernice 206, PSČ: 751 31

IČO 70040915, DIČ CZ70040915

zastoupena Ing. Pavlou Jochcovou, starostkou obce

jako oprávněný z věcného břemene - služebnosti

### I.

- 1) Povinnému z věcného břemene - služebnosti přísluší na základě rozhodnutí o přechodu nemovitostí do vlastnictví krajů (zák. č. 157/2000 Sb.) vlastnické právo mimo jiné i k pozemku p.č. 2692/1 ostatní plocha silnice, k pozemku p.č. 2725/4 ostatní plocha silnice, k pozemku p.č. 2668 ostatní plocha silnice, k pozemku p.č. 2663/1 ostatní plocha silnice zapsanému na LV č. 143 pro katastrální území Jezernice, obec Jezernice, který je zapsán u Katastrálního úřadu pro Olomoucký kraj, Katastrální pracoviště Přerov.

### II.

- 1) Účastníci této smlouvy se dohodli na zřízení práva odpovídajícího věcnému břemeni – služebnosti, jehož předmětem je strpění **uložení a provozování kanalizace** tak, že povinný z věcného břemene - služebnosti je povinen strpět přes své pozemky definované v článku I. této smlouvy, tedy přes pozemek p.č. 2692/1 ostatní plocha silnice, pozemek p.č. 2725/4

ostatní plocha silnice, pozemek p.č. 2668 ostatní plocha silnice, pozemek p.č. 2663/1 ostatní plocha silnice, zapsané na LV č. 143 pro katastrální území Jezernice u Katastrálního úřadu pro Olomoucký kraj, Katastrální pracoviště Přerov, v rozsahu uvedeném v geometrickém plánu společnosti G.K.S spol. s r. o. Jeronýmova 8, 618 00 Brno, č. 543-146/2015 ze dne 13.11.2015, p.č. 2692/1, GP č. 544-147/2015 ze dne 16.11.2015, p.č. 2663/1 a GP č. 474-143/2015 ze dne 20.11.2015, p.č. 2668, p.č. 2725/4, které tvoří nedílnou součást této smlouvy, právo odpovídající věcnému břemenu - služebnosti uložení a provozování kanalizace **ve prospěch oprávněného z věcného břemene - služebnosti – Obce Jezernice.**

- 2) Povinný z věcného břemene - služebnosti se dále podpisem této smlouvy zavazuje strpět provádění veškerých oprav a běžné údržby kanalizace, jakož i úprav na kanalizaci a strpět tedy vstup oprávněných osob za tímto účelem na pozemky definované shora.
- 3) Oprávněný z věcného břemene - služebnosti toto právo odpovídající věcnému břemenu – služebnosti v rozsahu daném **geometrickým plánem č. 543-146/2015 ze dne 13.11.2015, č. 544-147/2015 ze dne 16.11.2015 a č. 474-143/2015 ze dne 20.11.2015** přijímá a povinný z věcného břemene - služebnosti se zavazuje toto právo strpět a respektovat.
- 4) Oprávněný z věcného břemene - služebnosti je povinen při výkonu svých práv z věcného břemene - služebnosti podle této smlouvy i svých dalších práv podle příslušných právních předpisů, co nejvíce šetřit práv strany povinného z věcného břemene - služebnosti a vstup na jeho nemovitost mu bezprostředně oznámit. Po skončení prací je povinen uvést nemovitost do předchozího stavu, a není-li to možné s ohledem na povahu provedených prací, do stavu odpovídajícího předchozímu účelu nebo užívání předmětné nemovitosti a bezprostředně oznámit tuto skutečnost straně povinného z věcného břemene - služebnosti.
- 5) Nesnese-li záležitost při náhlém poškození inženýrské sítě – kanalizace odkladu, obstará její opravu oprávněný z věcného břemene - služebnosti či jím pověřená osoba i bez předchozího projednání; dotčeným osobám však neprodleně oznámí provádění opravy, její místo označí a zabezpečí.
- 6) Vznikne-li povinnému z věcného břemene - služebnosti, jako vlastníkovvi dotčené nemovitosti, v důsledku výkonu oprávněného z věcného břemene - služebnosti podle výše uvedeného oprávnění a ze zřízeného věcného břemene - služebnosti majetková újma, nebo je-li omezen v obvyklém užívání, má povinný z věcného břemene – služebnosti právo na jednorázovou náhradu.
- 7) Oprávněný z věcného břemene – služebnosti je povinen oznámit hospodáři s nemovitostí písemně předem jakoukoliv potřebu opravy inženýrské sítě, jejíž provedení by mohlo mít vliv na stav pozemní komunikace.
- 8) V případě zásahu do vozovky z důvodu opravy inženýrské sítě, oprávněný z věcného břemene - služebnosti zabezpečí před jejím ukončením svým nákladem provedení obnovy vozovky, tj. jejích konstrukčních, podkladních a obrusných vrstev v souladu s vyjádřením k umístění a realizaci stavby.

- 9) Oprávněný z věcného břemene - služebnosti je povinen při opravě inženýrské sítě dodržovat obecně závazné právní předpisy, zejm. zák. č. 13/1997 Sb., o pozemních komunikacích a povinnosti uložené mu silničním správním orgánem.

### III.

- 1) Náklady spojené s vybudováním a provozováním kanalizace a náklady spojené s její opravou a údržbou, včetně povinnosti uvést pozemky do původního stavu, ponese ze svého oprávněný z věcného břemene - služebnosti.

### IV.

- 1) Právo odpovídající věcnému břemeni - služebnosti uložení a provozování kanalizace se zřizuje úplatně.

Výše úplaty za zřízení služebnosti byla vyčíslena v Zápise o kontrole provedení / Předávací protokol, který byl vyhotoven dne 3.9.2015. Celková výše úplaty za zřízení věcného břemene - služebnosti dle Zápisu o kontrole provedení / Předávacího protokolu činí 250.250,- Kč bez DPH. Na základě sdělení (č.j. SSOK-CE 12950/2015) ředitele Správy silnic Olomouckého kraje byla prominutá úplata ve výši 50% z vyčíslené částky. Z tohoto důvodu konečná výše úplaty za zřízení věcného břemene - služebnosti činí **125.125,00 Kč bez DPH** (slovy: jedno sto dvacet pět tisíc jedno sto dvacet pět korun českých). K úplatě bude připočtena DPH dle platných předpisů.

- 2) Výše uvedená částka byla stranou oprávněnou uhrazena dne **24. 9. 2015** na účet SSOK, vedený u Komerční banky a.s, pobočka Prostějov, č.ú. 11338701/0100 na základě **daňového dokladu číslo 230150333** vystaveného povinným z věcného břemene.

### V.

- 1) Právo odpovídající věcnému břemeni - služebnosti podle této smlouvy vzniká dnem vkladu do katastru nemovitostí s tím, že právní účinky vkladu vznikají na základě pravomocného rozhodnutí příslušného katastrálního úřadu o povolení zápisu vkladu práva do katastru nemovitostí ke dni, kdy bude návrh na zápis vkladu práva doručen příslušnému katastrálnímu úřadu.
- 2) Smluvní strany se dohodly, že poplatek za návrh na vklad práva odpovídající věcnému břemeni - služebnosti do katastru nemovitostí, stejně tak jako i další náklady **uhradí oprávněný** z věcného břemene - služebnosti.
- 3) Návrh na vklad práva odpovídajícího věcnému břemeni - služebnosti do katastru nemovitostí podá oprávněný z věcného břemene - služebnosti. Povinný z věcného břemene - služebnosti tímto úkonem oprávněného z věcného břemene - služebnosti zmocňuje.

## VI.

- 1) Smluvní strany se dohodly, že věcné břemeno - služebnost uvedená shora k předmětným nemovitostem se zřizuje na **dobu neurčitou**.

## VII.

- 1) Smluvní strany podepisují tuto smlouvu na důkaz toho, že si ji řádně přečetly, s jejím obsahem souhlasí, jakož i na důkaz toho, že vyjádřený souhlas je projevem jejich pravé a svobodné vůle, nikoliv tísně či nápadně nevýhodných podmínek.
- 2) Smlouva je sepsána ve 3 stejnopisech, z nichž po jednom obdrží (každá) povinná strana z věcného břemene - služebnosti a oprávněná strana z věcného břemene - služebnosti a jeden stejnopis bude stranou oprávněnou použit pro účely příslušného řízení o povolení vkladu věcného břemene - služebnosti do katastru nemovitostí.
- 3) Smlouva může být měněna nebo doplňována pouze formou vzestupně číslovaných písemných dodatků podepsaných oběma smluvními stranami.

13 -12- 2016

V Olomouci dne .....

V Jezernici dne *29.11.2016* .....

Správa silnic Olomouckého kraje, p.o.  
Ředitel  
Ing. Drahomír Babnič

Obec Jezernice  
Starostka  
Ing. Pavla Jochcová

IC 70040915

Podpisový vzor Ing. Drahomíra Babniče a výpis z OR Správy silnic Olomouckého kraje, p.o. je uložen u Katastrálního úřadu pro Olomoucký kraj, KP Přerov

Podpisový vzor Ing. Pavly Jochcové, starostky obce Jezernice, je uložen u Katastrálního úřadu pro Olomoucký kraj, KP Přerov pod číslem PV-127/2011.

VÝKAZ DOSAVADNÍHO A NOVÉHO STAVU ÚDAJŮ KATASTRU NEMOVITOSTÍ													
Dosavadní stav				Nový stav									
Označení pozemku parc. číslem	Výměra parcely		Druh pozemku Způsob využití	Označení pozemku parc. číslem	Výměra parcely		Druh pozemku Způsob využití	Typ stavby Způsob využití	Způsob určení výměr	Porovnání se stavem evidence právních vztahů			
	ha	m <sup>2</sup>			ha	m <sup>2</sup>				Díl přechází z pozemku označeného v katastru nemovitostí	Číslo listu vlastnictví	Výměra dílu	Označení dílu
2668										PK			
2677/1										2668	143		
2724/20										2677/1	60000		
2724/21										2724/20	818		
2725/4										2724/21	25		
3101										2725/4	143		
2716/1										3101	10002		
										2716/1	76		

Druh věcného břemene: dle smluv  
 Oprávněný: dle smluv

<b>GEOMETRICKÝ PLÁN pro</b> vyznačení věcného břemene	Geometrický plán ověřil úředně oprávněný zeměměřický inženýr:	Stejnopis ověřil úředně oprávněný zeměměřický inženýr:
	Jméno, příjmení: Ing. Vladislav Nimráček	Jméno, příjmení: Vladislav Nimráček
	Číslo položky seznamu úředně oprávněných zeměměřických inženýrů: 1659/1996	Číslo položky seznamu úředně oprávněných zeměměřických inženýrů: 1659/96
	Dne: 20.11.2015 Číslo: 143/2015	Dne: 24.11.2015 Číslo: 143/2015
	Náležitostmi a přesností odpovídá právním předpisům.	Tento stejnopis odpovídá geometrickému plánu v elektronické podobě uloženému v dokumentaci katastrálního úřadu.
Vyhotovitel: G.K.S. spol. s r.o. Jeronýmova 8 618 00 Brno	Katastrální úřad souhlasí s očíslováním parcel.	Ověření stejnopisu geometrického plánu v listinné podobě.
Číslo plánu: 474-143/2015	KÚ pro Olomoucký kraj KP Přerov Zbyněk Wojtkovský PGP-784/2015-808 2015.11.24 08:25:05 CET	
Okres: Přerov		
Obec: Jezernice		
Kat. území: Jezernice		
Mapový list: V.S. XII-14-08		
Desavadním vlastníkům pozemků byla poskytnuta možnost seznámit se v terénu s průběhem navrhovaných nových hranic, které byly označeny předepsaným způsobem.		

## Seznam souřadnic (S-JTSK)

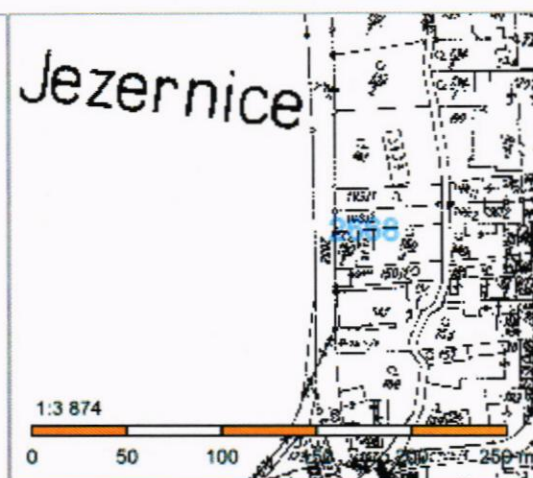
## Seznam souřadnic (S-JTSK)

Souřadnice pro zápis do KN				
Číslo bodu	Y	X	Kód kvality	Poznámka
28	521051.75	1129476.11	3	
29	520969.08	1129440.91	3	
30	520944.88	1129427.90	3	
31	520922.82	1129401.89	3	
32	520895.76	1129358.21	3	
33	520895.13	1129352.07	3	
34	520904.86	1129347.60	3	
35	520913.85	1129315.52	3	
36	520910.71	1129314.64	3	
37	520902.13	1129345.27	3	
38	520893.22	1129349.35	3	
39	520892.40	1129349.15	8	
40	520894.43	1129350.98	8	
41	520888.63	1129348.23	8	
42	520856.16	1129340.29	3	
43	520809.53	1129334.25	3	
44	520808.92	1129323.72	8	
45	520803.45	1129322.19	8	
46	520803.59	1129322.75	3	
47	520804.18	1129332.93	3	
48	520783.67	1129332.90	3	
49	520783.91	1129333.90	3	
50	520771.56	1129340.14	3	
51	520763.39	1129349.01	3	
52	520746.77	1129381.34	3	
53	520724.31	1129426.10	3	
54	520715.92	1129435.13	3	
55	520716.48	1129436.36	8	
56	520719.98	1129434.72	8	
57	520722.57	1129432.76	8	
58	520727.02	1129427.98	8	
59	520749.68	1129382.82	3	
60	520766.08	1129350.90	3	
61	520773.56	1129342.78	3	
62	520784.68	1129337.16	3	
63	520784.92	1129338.16	3	
64	520786.04	1129338.16	8	
65	520788.36	1129337.24	8	
66	520796.85	1129338.18	8	
67	520806.80	1129338.19	3	
68	520806.86	1129337.19	3	
69	520855.56	1129343.50	3	
70	520891.88	1129352.38	3	
71	520892.59	1129359.29	3	
72	520920.18	1129403.81	3	
73	520942.79	1129430.48	3	
74	520967.66	1129443.85	3	
75	521050.47	1129479.11	3	
76	520765.13	1129293.93	8	
77	520765.31	1129276.67	3	
78	520763.66	1129261.82	3	
79	520754.19	1129230.67	8	
80	520751.29	1129232.35	8	
81	520760.46	1129262.47	3	
82	520762.05	1129276.84	3	
83	520761.86	1129294.08	8	
84	520662.11	1129593.60	8	
85	520659.48	1129598.36	8	
86	520663.31	1129578.96	8	

Souřadnice pro zápis do KN				
Číslo bodu	Y	X	Kód kvality	Poznámka
87	520656.39	1129600.87	3	
88	520652.83	1129609.92	3	
89	520644.43	1129623.29	3	
106	520767.57	1129306.20	8	
107	520767.08	1129309.47	8	
108	520770.19	1129310.45	8	
109	520770.84	1129307.23	8	
113	520640.51	1129637.33	3	
114	520641.58	1129648.23	3	
115	520642.93	1129651.20	8	
116	520642.63	1129646.36	8	
117	520643.28	1129641.36	8	
118	520643.96	1129639.13	8	
119	520643.82	1129637.62	3	
120	520647.44	1129624.62	3	
121	520649.79	1129620.89	8	
122	520652.20	1129615.36	8	
123	520653.08	1129615.65	8	
124	520655.76	1129611.39	3	
125	520659.47	1129601.96	3	

## Informace o pozemku

Parcelní číslo:	<a href="#">2668</a>
Obec:	<a href="#">Jezernice [556998]</a>
Katastrální území:	<a href="#">Jezernice [659401]</a>
Číslo LV:	<a href="#">143</a>
Výměra [m <sup>2</sup> ]:	14154
Typ parcely:	Parcela katastru nemovitostí
Mapový list:	STEP2880,V.S.XII-14-08
Určení výměry:	Graficky nebo v digitalizované mapě
Způsob využití:	silnice
Druh pozemku:	ostatní plocha



## Vlastníci, jiní oprávnění

Vlastnické právo	Podíl
Olomoucký kraj, Jeremenkova 1191/40a, Hodolany, 77900 Olomouc	
Hospodaření se svěřeným majetkem kraje	Podíl
Správa silnic Olomouckého kraje, příspěvková organizace, Lipenská 753/120, Hodolany, 77900 Olomouc	

## Způsob ochrany nemovitosti

Nejsou evidovány žádné způsoby ochrany.

## Seznam BPEJ

Parcela nemá evidované BPEJ.

## Omezení vlastnického práva

Typ
Věcné břemeno vedení
Věcné břemeno zřizování a provozování vedení

## Jiné zápisy

Nejsou evidovány žádné jiné zápisy.

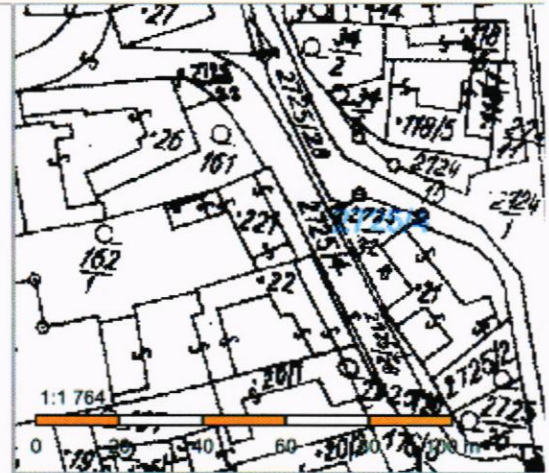
Řízení, v rámci kterých byl k nemovitosti zapsán cenový údaj

Nemovitost je v územním obvodu, kde státní správu katastru nemovitostí ČR vykonává [Katastrální úřad pro Olomoucký kraj, Katastrální pracoviště Přerov](#)

Zobrazené údaje mají informativní charakter. Platnost k 21.11.2016 10:00:00.

## Informace o pozemku

Parcelní číslo:	<a href="#">2725/4</a>
Obec:	<a href="#">Jezernice [556998]</a>
Katastrální území:	<a href="#">Jezernice [659401]</a>
Číslo LV:	<a href="#">143</a>
Výměra [m <sup>2</sup> ]:	2093
Typ parcely:	Parcela katastru nemovitostí
Mapový list:	STEP2880,V.S.XII-14-08
Určení výměry:	Graficky nebo v digitalizované mapě
Způsob využití:	ostatní komunikace
Druh pozemku:	ostatní plocha



## Vlastníci, jiní oprávnění

Vlastnické právo	Podíl
Olomoucký kraj, Jeremenkova 1191/40a, Hodolany, 77900 Olomouc	
Hospodaření se svěřeným majetkem kraje	Podíl
Správa silnic Olomouckého kraje, příspěvková organizace, Lipenská 753/120, Hodolany, 77900 Olomouc	

## Způsob ochrany nemovitosti

Nejsou evidovány žádné způsoby ochrany.

## Seznam BPEJ

Parcela nemá evidované BPEJ.

## Omezení vlastnického práva

Typ
Věcné břemeno zřízení a provozování vedení

## Jiné zápisy

Nejsou evidovány žádné jiné zápisy.

Řízení, v rámci kterých byl k nemovitosti zapsán cenový údaj

Nemovitost je v územním obvodu, kde státní správu katastru nemovitostí ČR vykonává [Katastrální úřad pro Olomoucký kraj, Katastrální pracoviště Přerov](#)

Zobrazené údaje mají informativní charakter. Platnost k 21.11.2016 10:00:00.


© 2004 - 2016 [Český úřad zeměměřičký a katastrální](#), Pod sídlištěm 1800/9, Kobylišy, 18211 Praha 8  
Podání určená katastrálním úřadům a pracovištím zasílejte přímo na [jejich e-mail adresu](#).

Verze aplikace: 5.4.0 build 0



VÝKAZ DOSAVADNÍHO A NOVÉHO STAVU ÚDAJŮ KATASTRU NEMOVITOSTÍ													
Dosavadní stav				Nový stav									
Označení pozemku parc. číslem	Výměra parcely		Druh pozemku Způsob využití	Označení pozemku parc. číslem	Výměra parcely		Druh pozemku Způsob využití	Typ stavby Způsob využití	Způsob určení výměr	Porovnání se stavem evidence právních vztahů			
	ha	m <sup>2</sup>			ha	m <sup>2</sup>				Díl přechází z pozemku označeného v katastru nemovitostí	Díl větší poz. evidenci	Číslo listu vlastnictví	Výměra dílu
											ha	m <sup>2</sup>	
227/3										PK			
227/5											82		
227/6											165		
227/7											233		
1606											268		
1640/1											10002		
2692/1										1607	10002		
2716/1											143		
											76		

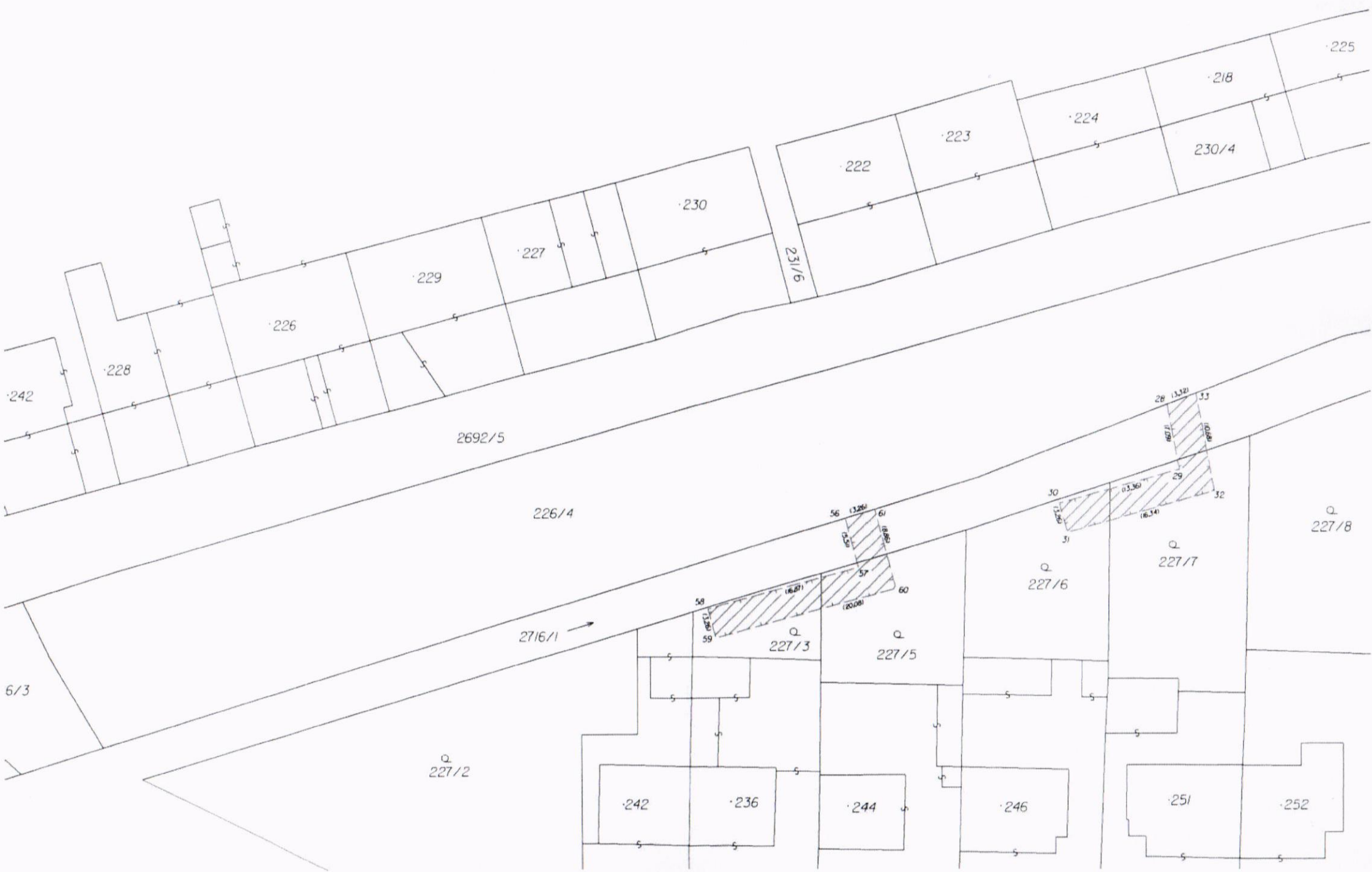
Druh věcného břemene: dle smluv  
Oprávněný: dle smluv

<b>GEOMETRICKÝ PLÁN pro</b> vyznačení věcného břemene	Geometrický plán ověřil úředně oprávněný zeměměřický inženýr:	Stejnopis ověřil úředně oprávněný zeměměřický inženýr:
	Jméno, příjmení: Ing. Vladislav Nimráček	Jméno, příjmení: Vladislav Nimráček
	Číslo položky seznamu úředně oprávněných zeměměřických inženýrů: 1659/1996	Číslo položky seznamu úředně oprávněných zeměměřických inženýrů: 1659/96
	Dne 13.11.2015 Číslo 146/2015	Dne 23.11.2015 Číslo 146/2015
	Náležitostmi a přesností odpovídá právním předpisům	Tento stejnopis odpovídá geometrickému plánu v elektronické podobě uloženému v dokumentaci katastrálního úřadu.
Vyhotovitel G.K.S. spol. s r.o. Jeronýmova 8 618 00 Brno Číslo plánu 543-146/2015 Okres Přerov Obec Jezernice Kat. území Jezernice Mapový list V.S.XII-14-08,12 <small>Dosavadním vlastníkem pozemků byla poskytnuta možnost seznámit se v terénu s průběhem navrhovaných nových hranic, které byly označeny předepsaným způsobem.</small>	Katastrální úřad souhlasí s očíslováním parcel.  KÚ pro Olomoucký kraj KP Přerov Lenka Sobková PGP-803/2015-808 2015.11.23 13:08:00 CET	Ověření stejnopisu geometrického plánu v listinné podobě.  

## Seznam souřadnic (S-JTSK)

## Souřadnice pro zápis do KN

Číslo bodu	Y	X	Kód kvality	Poznámka
21	520542.26	1129906.53	8	
22	520543.30	1129901.40	3	
23	520539.19	1129899.69	3	
24	520538.75	1129900.74	8	
25	520538.37	1129902.92	8	
26	520539.52	1129903.40	3	
27	520539.24	1129904.83	8	
28	520513.93	1130078.89	8	
29	520520.91	1130080.15	3	
30	520524.51	1130067.28	3	
31	520527.65	1130068.15	3	
32	520523.25	1130083.89	3	
33	520512.74	1130081.99	8	
34	520482.87	1130225.41	8	
35	520478.80	1130224.69	8	
36	520478.50	1130228.92	8	
37	520478.20	1130229.92	8	
38	520481.57	1130230.52	8	
39	520482.78	1130226.47	8	
40	520450.89	1130262.19	8	
41	520461.58	1130266.44	3	
42	520460.38	1130269.47	3	
43	520450.18	1130265.42	8	
44	520447.76	1130260.95	8	
45	520447.24	1130260.75	3	
46	520448.04	1130255.06	8	
47	520442.93	1130253.26	8	
48	520441.82	1130261.28	3	
49	520439.03	1130263.48	8	
50	520443.04	1130264.78	8	
51	520444.89	1130263.32	3	
52	520443.67	1130304.07	8	
53	520447.42	1130306.39	3	
54	520445.70	1130309.16	3	
55	520443.32	1130307.69	8	
56	520526.07	1130044.33	8	
57	520531.40	1130045.73	3	
58	520535.89	1130029.47	3	
59	520539.03	1130030.34	3	
60	520533.68	1130049.69	3	
61	520525.11	1130047.45	8	
69	520447.08	1130264.19	8	



242

228

226

229

227

230

231/6

222

223

224

218

225

230/4

2692/5

226/4

2716/1

6/3

Q  
227/2

Q  
227/3

Q  
227/5

Q  
227/6

Q  
227/7

Q  
227/8

242

236

244

246

251

252

58

59

56

61

57

60

30

31

28

(13.21)

33

(17.89)

29

(13.36)

32

(16.34)

(10.89)

(13.26)

(15.59)

(16.87)

(13.26)

(15.59)

(16.87)

(18.93)

(20.08)



385

Q  
1510/1

Q  
1523/1

1/2

Q  
1532/2  
324

Q  
1532/1

1553/2

II  
1662/1

34  
35  
36  
37  
38  
39  
40  
41  
42  
43  
44  
45  
46  
47  
48  
49  
50  
51  
52  
53  
54  
55  
56  
57  
58  
59  
60  
61  
62  
63  
64  
65  
66  
67  
68  
69  
70  
71  
72  
73  
74  
75  
76  
77  
78  
79  
80  
81  
82  
83  
84  
85  
86  
87  
88  
89  
90  
91  
92  
93  
94  
95  
96  
97  
98  
99  
100

1553/1

226/4

V.S. XII-14-08  
V.S. XII-14-12

II  
1580

2692/5

1595/2

II  
1606

2691/2

(1593)

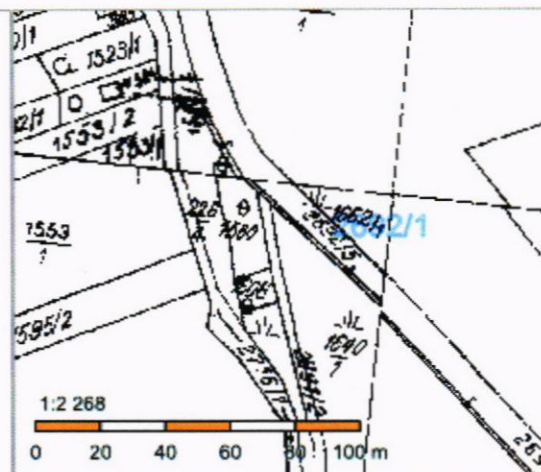
(1607)

(1616)

II  
1640/1

## Informace o pozemku

Parcelní číslo:	<a href="#">2692/1</a>
Obec:	<a href="#">Jezernice [5569981]</a>
Katastrální území:	<a href="#">Jezernice [659401]</a>
Číslo LV:	<a href="#">143</a>
Výměra [m <sup>2</sup> ]:	4127
Typ parcely:	Parcela katastru nemovitostí
Mapový list:	STEP2880,V.S.XII-14-08
Určení výměry:	Graficky nebo v digitalizované mapě
Způsob využití:	silnice
Druh pozemku:	ostatní plocha



## Vlastníci, jiní oprávnění

Vlastnické právo	Podíl
Olomoucký kraj, Jeremenkova 1191/40a, Hodolany, 77900 Olomouc	
Hospodaření se svěřeným majetkem kraje	Podíl
Správa silnic Olomouckého kraje, příspěvková organizace, Lipenská 753/120, Hodolany, 77900 Olomouc	

## Způsob ochrany nemovitosti

Nejsou evidovány žádné způsoby ochrany.

## Seznam BPEJ

Parcela nemá evidované BPEJ.

## Omezení vlastnického práva

Typ
Předkupní právo podle § 101 zákona č. 183/2006 Sb.
Věcné břemeno zřizování a provozování vedení

## Jiné zápisy

Nejsou evidovány žádné jiné zápisy.

Řízení, v rámci kterých byl k nemovitosti zapsán cenový údaj

Nemovitost je v územním obvodu, kde státní správu katastru nemovitostí ČR vykonává [Katastrální úřad pro Olomoucký kraj, Katastrální pracoviště Přerov](#)

Zobrazené údaje mají informativní charakter. Platnost k 21.11.2016 10:00:00.

VÝKAZ DOSAVADNIHO A NOVÉHO STAVU ÚDAJŮ KATASTRU NEMOVITOSTI															
Dosavadní stav			Nový stav												
Označení pozemku parc. číslem	Výměra parcely		Druh pozemku	Označení pozemku parc. číslem	Výměra parcely		Druh pozemku	Typ stavby	Způsob využití	Způsob využití	Způsob určení výměr	Porovnání se stavem evidence právních vztahů			
	ha	m <sup>2</sup>			Způsob využití	ha						m <sup>2</sup>	Díl přechází z pozemku označeného v katastru nemovitosti	ořivější poz. evidenci	Číslo listu vlastnictví
2663/1												2663/1	143		
2716/1												2716/1	76		
3427												3427	60000		


Druh věcného břemene: dle smluv

Oprávněný: dle smluv

#### Seznam souřadnic (S-JTSK)

##### Souřadnice pro zápis do KN

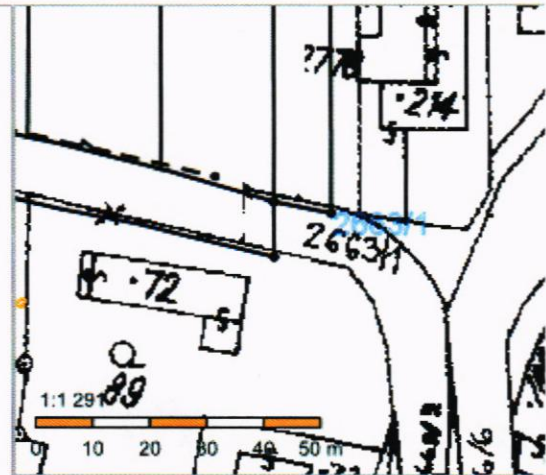
Číslo bodu	Souřadnice		Kód kvality	Poznámka
	Y	X		
380-33	520812.19	1128743.84	3	
8	520782.29	1128805.58	8	
9	520777.77	1128780.02	3	
10	520785.04	1128761.48	3	
11	520778.33	1128752.76	8	
12	520780.11	1128749.72	8	
13	520786.41	1128757.92	3	
14	520790.79	1128746.53	3	
15	520848.36	1128729.88	3	
16	520849.26	1128733.01	3	
17	520794.39	1128748.13	8	
18	520790.00	1128753.87	8	
19	520787.68	1128762.29	8	
20	520787.60	1128763.86	8	
21	520781.14	1128780.36	3	
22	520783.91	1128796.00	8	
23	520782.71	1128804.42	8	
24	520773.75	1128746.80	8	
25	520766.46	1128737.33	3	
26	520746.33	1128711.82	3	
27	520748.89	1128709.80	3	
28	520768.31	1128734.41	8	
30	520812.22	1128740.33	3	

<b>GEOMETRICKÝ PLÁN pro vyznačení věcného břemene</b>	Geometrický plán ověřil úředně oprávněný zeměměřický inženýr:	Stejnopis ověřil úředně oprávněný zeměměřický inženýr:
	Jméno, příjmení: Ing. Vladislav Nimráček	Jméno, příjmení: Vladislav Nimráček
	Číslo položky seznamu úředně oprávněných zeměměřických inženýrů: 1659/1996	Číslo položky seznamu úředně oprávněných zeměměřických inženýrů: 1659/96
	Dne: 16.11.2015 Číslo: 147/2015	Dne: 24.11.2015 Číslo: 147/2015
	Náležitosti a přesnosti odpovídá právním předpisům	Tento stejnopis odpovídá geometrickému plánu v elektronické podobě uloženému v dokumentaci katastrálního úřadu.
Vyhovitel: G.K.S. spol. s r.o. Jeronýmova 8 618 00 Brno Číslo plánu: 544-147/2015 Okres: Přerov Obec: Jezernice Kat. území: Jezernice Mapový list: V.S.XII-14-08,DKM Dosavadním vlastníkům pozemků byla poskytnuta možnost seznámit se v terénu s průběhem navrhovaných nových hranic, které byly označeny předepsaným způsobem	Katastrální úřad souhlasí s očíslováním parcel.  KÚ pro Olomoucký kraj KP Přerov Lenka Sobková PGP-813/2015-808 2015.11.24 14:41:36 CET	Ověření stejnopisu geometrického plánu v listinné podobě.  



## Informace o pozemku

Parcelní číslo:	<a href="#">2663/1</a>
Obec:	<a href="#">Jezernice [556998]</a>
Katastrální území:	<a href="#">Jezernice [659401]</a>
Číslo LV:	<a href="#">143</a>
Výměra [m <sup>2</sup> ]:	693
Typ parcely:	Parcela katastru nemovitostí
Mapový list:	STEP2880,V.S.XII-14-08
Určení výměry:	Graficky nebo v digitalizované mapě
Způsob využití:	ostatní komunikace
Druh pozemku:	ostatní plocha



## Vlastníci, jiní oprávnění

Vlastnické právo	Podíl
Olomoucký kraj, Jeremenkova 1191/40a, Hodolany, 77900 Olomouc	
Hospodaření se svěřeným majetkem kraje	Podíl
Správa silnic Olomouckého kraje, příspěvková organizace, Lipenská 753/120, Hodolany, 77900 Olomouc	

## Způsob ochrany nemovitosti

Nejsou evidovány žádné způsoby ochrany.

## Seznam BPEJ

Parcela nemá evidované BPEJ.

## Omezení vlastnického práva

Typ
Věcné břemeno zřízení a provozování vedení

## Jiné zápisy

Nejsou evidovány žádné jiné zápisy.

Řízení, v rámci kterých byl k nemovitosti zapsán cenový údaj

Nemovitost je v územním obvodu, kde státní správu katastru nemovitostí ČR vykonává [Katastrální úřad pro Olomoucký kraj, Katastrální pracoviště Přerov](#)

Zobrazené údaje mají informativní charakter. Platnost k 21.11.2016 10:00:00.