








9172/16

KRAJSKÝ ÚŘAD KRAJE Vysočina

Název dokumentu:	Smlouva zakládající právo provést stavbu				
Oprávněn/pověřen k podpisu:	MUDr. Jiří Běhounek				
Schváleno:	RK	Datum:	6.12.2016	Č.usnesení:	2144/40/2016/RK
Dokument uložen u:	odboru majetkového				
Počet vyhotovení:	4				
Adresát:	Obec Vysoké Studnice				
Smluvní částka: 1)	0.00				
Odpovědný odbor: 2)	odbor majetkový				
Podpis zajistit do:	neprodleně				

	Pracoviště/pracovník	Datum	Podpis
Zpracoval:	OM/M. Semotamová	12.12.2016	
Projednáno s:	OM/J. Mrázková	12.12.2016	
Právní kontrola:	OM/J. Mrázková	12.12.2016	
Předkládá:	OM/P. Kolář	12.12.2016	
Potvrzení příjmu smlouvy do předběžné evidence 3)	OM/P. Kolář	12.12.2016	
Zodpovídá:	Příkazce operace:		
	Správce rozpočtu:		

Poznámka:

Subjekt (IČO: 42634610), se kterým je uzavírána smlouva NENÍ nespolehlivým plátcem dle § 109 od. 3 zákona o DPH; (ověření provedl: koudelova, datum ověření: 12.12.2016 09:11:50):

Smlouva zakládající právo provést stavbu
OM 1041/2016
kú Vysoké Studnice, obec Vysoké Studnice
par.č. 1086/12, 1086/4, 1086/7, 1086/1

Rozpočtová skladba:

1) Použije se, pokud se jedná o písemnost typu smlouvy, jejímž předmětem je peněžité plnění. Pokud je v košilce více smluv, uvede se částka souhrnná. Pokud se jedná o smlouvu, příp. smlouvy, u níž je peněžité plnění stanoveno částkou za čerpanou jednotku (např. hodinovou sazbu), uvede se částka maximálního rozsahu tohoto plnění. V případě smluv na dobu neurčitou uveďte částku jedné platby.

2) Odpovědným odborem se rozumí odbor, příp. sekce nebo samostatné oddělení, které za písemnost, její vyřízení a správu záležitosti (správu smluvního vztahu) odpovídá.

3) Potvrzuje vždy vedoucí odpovědného odboru (nenahrazuje právní kontrolu).



Smlouva zakládající právo provést stavbu

uzavřená podle ustanovení § 1746 zákona č. 89/2012 Sb., občanský zákoník, v platném znění ve spojení s ustanoveními §§ 86 a 110 zákona č. 183/2006 Sb., stavební zákon

mezi těmito účastníky:

Kraj Vysočina,
se sídlem v Jihlavě, Žižkova 57, 587 33 Jihlava
zastoupený hejtnanem kraje MUDr. Jiřím Běhounkem
IČ: 708 90 749
DIČ: CZ70890749
na straně vlastníka dotčeného pozemku

a

Obec Vysoké Studnice, se sídlem Vysoké Studnice 122, Vysoké Studnice 588 21
zastoupena starostou obce Jaroslavem Vránou
IČ: 426 34 610
na straně investora

takto:

Článek I.

Kraj Vysočina je dle výpisu z LV 79 pro k. ú. Vysoké Studnice a obec Vysoké Studnice vlastníkem pozemků par. č. 1086/12, 1086/4, 1086/7 a 1086/1 – ostatní plocha, silnice (dále jen „pozemek“).

Uvedený pozemek získal Kraj Vysočina na základě Rozhodnutí Ministerstva dopravy a spojů ČR č. j. 3796/01-9-KM ze dne 10. 9. 2001, vydaného v souladu se zákonem č. 157/2000 Sb., o přechodu některých věcí, práv a závazků z majetku ČR do majetku krajů a Smlouvy o bezúplatném převodu podle § 22 zákona č. 219/2000 Sb. Zřizovací listinou ze dne 20. 12. 2001 a Rozhodnutím o sloučení organizace Kraje Vysočina ze dne 7. 11. 2006 jej předal k hospodaření do Krajské správy a údržby silnic Vysočiny, příspěvkové organizace Kraje Vysočina.

Obec Vysoké Studnice je investorem stavby „Chodník podél silnice III/4041 ve Vysokých Studnicích“. Touto stavbou bude dotčen mimo jiné i výše uvedený pozemek, jehož vlastníkem je Kraj Vysočina.

Článek II.

Usnesením 2144/40/2016/RK ze dne 6. 12. 2016 vydala Rada Kraje Vysočina souhlas s dotčením pozemku, uvedeným v článku I. smlouvy, stavbou „Chodník podél silnice III/4041 ve Vysokých Studnicích“ a rozhodla uzavřít nepojmenovanou smlouvu mezi Krajem Vysočina a investorem stavby. Současně rozhodla zveřejnit na úřední desce Krajského úřadu Kraje Vysočina záměr darování části tohoto pozemku zastavěného stavbou, investorovi stavby.

Výše uvedeným usnesením Rady Kraje Vysočina vzniklo investorovi právo provést uvedenou stavbu na pozemku par. č. 1086/12, 1086/4, 1086/7 a 1086/1 v k. ú. Vysoké Studnice a obci Vysoké Studnice ve smyslu ustanovení § 86 a § 110 zákona č. 183/2006

Sb., stavební zákon, a Kraj Vysočina jako vlastník tohoto pozemku je povinen do doby majetkoprávního vypořádání pozemku, dotčeného stavbou, toto právo trpět.

Článek III.

Investor se zavazuje, že po realizaci stavby „Chodník podél silnice III/4041 ve Vysokých Studnicích“ a po jejím geometrickém zaměření požádá do 90 dnů ode dne vydání kolaudačního souhlasu na citovanou stavbu Kraj Vysočina o provedení majetkoprávního vypořádání a předloží za tím účelem 4 výtisky geometrického plánu a kopii kolaudačního souhlasu.

Článek IV.

Skutečnosti ve smlouvě blíže neupravené se řídí příslušnými ustanoveními zákona č. 89/2012 Sb., občanský zákoník a zákona č. 183/2006 Sb., stavební zákon.

Smlouva se vyhotovuje ve 4 výtiscích, z nichž jsou pro každého účastníka určeny 2 výtisky.

Tato smlouva bude sloužit jako jeden z dokladů k vydání územního a stavebního povolení pro stavbu „Chodník podél silnice III/4041 ve Vysokých Studnicích“ v k. ú. Vysoké Studnice a obci Vysoké Studnice, jejímž investorem je Obec Vysoké Studnice.

Smluvní strany po přečtení smlouvy prohlašují, že smlouva je sepsána na základě jejich svobodné vůle, nikoli v tísní a za nepříznivých podmínek. Na důkaz tohoto připojují zástupci smluvních stran své podpisy.

Smlouva zakládající právo provést stavbu nabývá platnosti dnem podpisu smlouvy a účinnosti dnem uveřejnění v informačním systému veřejné správy – Registru smluv.

Investor výslovně souhlasí se zveřejněním celého textu smlouvy včetně podpisů (v případě fyzické osoby bude zveřejněný text smlouvy anonymizován v rozsahu osobních údajů) v informačním systému veřejné správy – Registru smluv.

Smluvní strany se dohodly, že zákonnou povinnost dle § 5 odst. 2 zákona o registru smluv splní Kraj Vysočina.

12. 12. 2016

V *Vysoké Studnice* dne *7. 12. 2016*

V Jihlavě dne

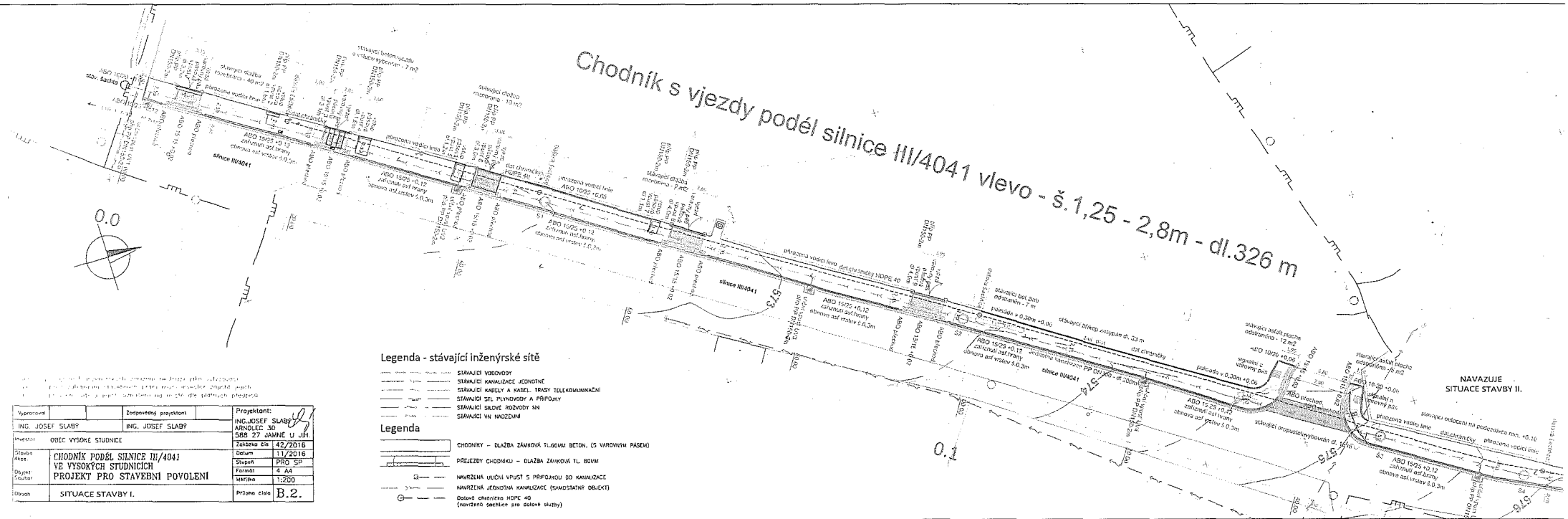
O B E C
Vysoké Studnice
588 21

.....
Jaroslav Vrána
starosta obce

Kraj Vysočina
Žižkova 57, 587 33 Jihlava

.....
MUDr. Jiří Běhouněk
hejtman kraje

Chodník s vjezdy podél silnice III/4041 vlevo - š. 1,25 - 2,8m - dl. 326 m



Legenda - stávající inženýrské sítě

- STÁVAJÍCÍ VODOVODY
- STÁVAJÍCÍ KANALIZACE JEDNOTNÉ
- STÁVAJÍCÍ KABELY A KABEL. TRASY TELEKOMUNIKAČNÍ
- STÁVAJÍCÍ SÍTĚ PŘIPOJENÝCH A PŘÍPOJKY
- STÁVAJÍCÍ GAZE, ROZVODY VN
- STÁVAJÍCÍ VN MOZIŽINY

Legenda

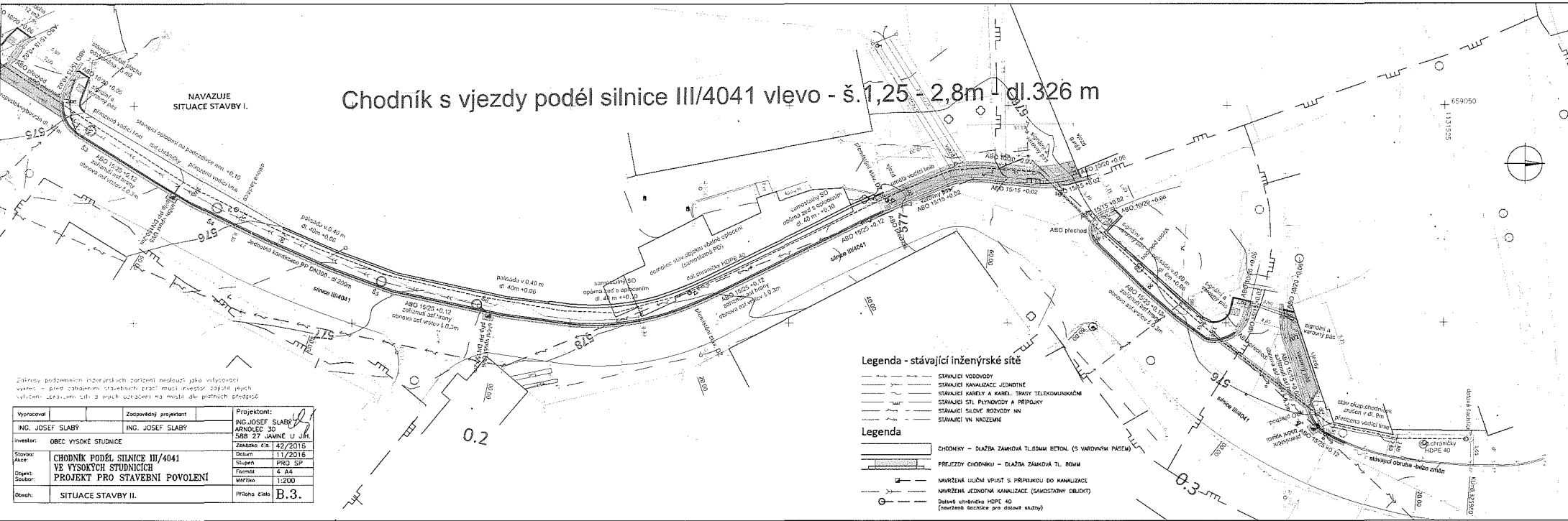
- CHODNÍKY - DLAŽBA ŽÁKOVÁ TL. 60MM BÉTON, CS VODNĚNÝ PASEK
- PŘEJEZDY CHODNIKU - DLAŽBA ŽÁKOVÁ TL. 60MM
- NAVŘZENÁ ÚLOŽÍ VPUSŤ S PŘÍPOJKOU DO KANALIZACE
- NAVŘZENÁ JEDNOTNÁ KANALIZACE (SAMOSTATNÝ OBJEKT)
- Datové čtení HDPE 40 (navrženo sítě pro satové služby)

Vypracoval	Zodpovědný projektant	Projektant
ING. JOSEF SLABÝ	ING. JOSEF SLABÝ	ING. JOSEF SLABÝ
Investor	OBEC VYSOKÉ STUJNICE	
Stavba	CHODNÍK PODÉL SILNICE III/4041	
Účel	VE VYSOKÝCH STUJNICÍCH	
Stupeň	PROJEKT PRO STAVEBNÍ POUVĚŘENÍ	
Číslo	SITUACE STAVBY I.	
Objekt	SITUACE STAVBY I.	
Průběh	Průběh číslo B.2.	

NAVÁZUJE
SITUACE STAVBY II.

Chodník s vjezdy podél silnice III/4041 vlevo - š.1,25 - 2,8m dl.326 m

NAVAZUJE
SITUACE STAVBY I.



Základy podzemních inženýrských zařízení neslouží jako výřezová
výkres - před zahájením stavebních prací musí investor zajistit jejich
výhledové zobrazení tak a much vzhledem na místo dle platných předpisů.

Vypracoval:	Zodpovědný projektant:	Projektant:
ING. JOSEF SLABÝ	ING. JOSEF SLABÝ	ING. JOSEF SLABÝ
Investor:	Objekt:	Číslo:
OBEC VYSOKÉ STUJNICE	CHODNÍK PODÉL SILNICE III/4041 VE VYSOKÝCH STUJNICÍCH	PROJ. 57
Stavba:	Podoba:	Metřík:
CHODNÍK PODÉL SILNICE III/4041 VE VYSOKÝCH STUJNICÍCH	PROJEKT PRO STAVEBNÍ POVOLENÍ	1:200
Obvazh:	Průřeh číslo:	
SITUACE STAVBY II.	B.3.	

Legenda - stávající inženýrské sítě

- STAVAJÍCÍ VODOVOD
- STAVAJÍCÍ KANALIZACE JEDNOTNÉ
- STAVAJÍCÍ KANALIZACE A KABEL, TRASY TELEKOMUNIKAČNÍ
- STAVAJÍCÍ SÍŤ PLYNOVODŮ A PŘÍPOJKY
- STAVAJÍCÍ SILNICE ROZVODŮ NN
- STAVAJÍCÍ VN NAZEMNÍ

Legenda

- CHODNÍKY - DLAŽBA ZÁMKOVÁ TL.60MM BETON. (S VARNÝM PÁSEM)
- PŘEJÍZDY CHODNÍKU - DLAŽBA ZÁMKOVÁ TL. 80MM
- NAVŘZENÁ LÍŽNÍ VÝPUST S PŘÍPOJKOU DO KANALIZACE
- NAVŘZENÁ JEDNOTNÁ KANALIZACE (SAMOSTATNÝ OBJEKT)
- Dotová chráněná HOPE 40 (navržená sekce pro osazení sloupky)