



VÝKAZ DOSAVADNÍHO A NOVÉHO STAVU ÚDAJŮ KATASTRU NEMOVITOSTÍ

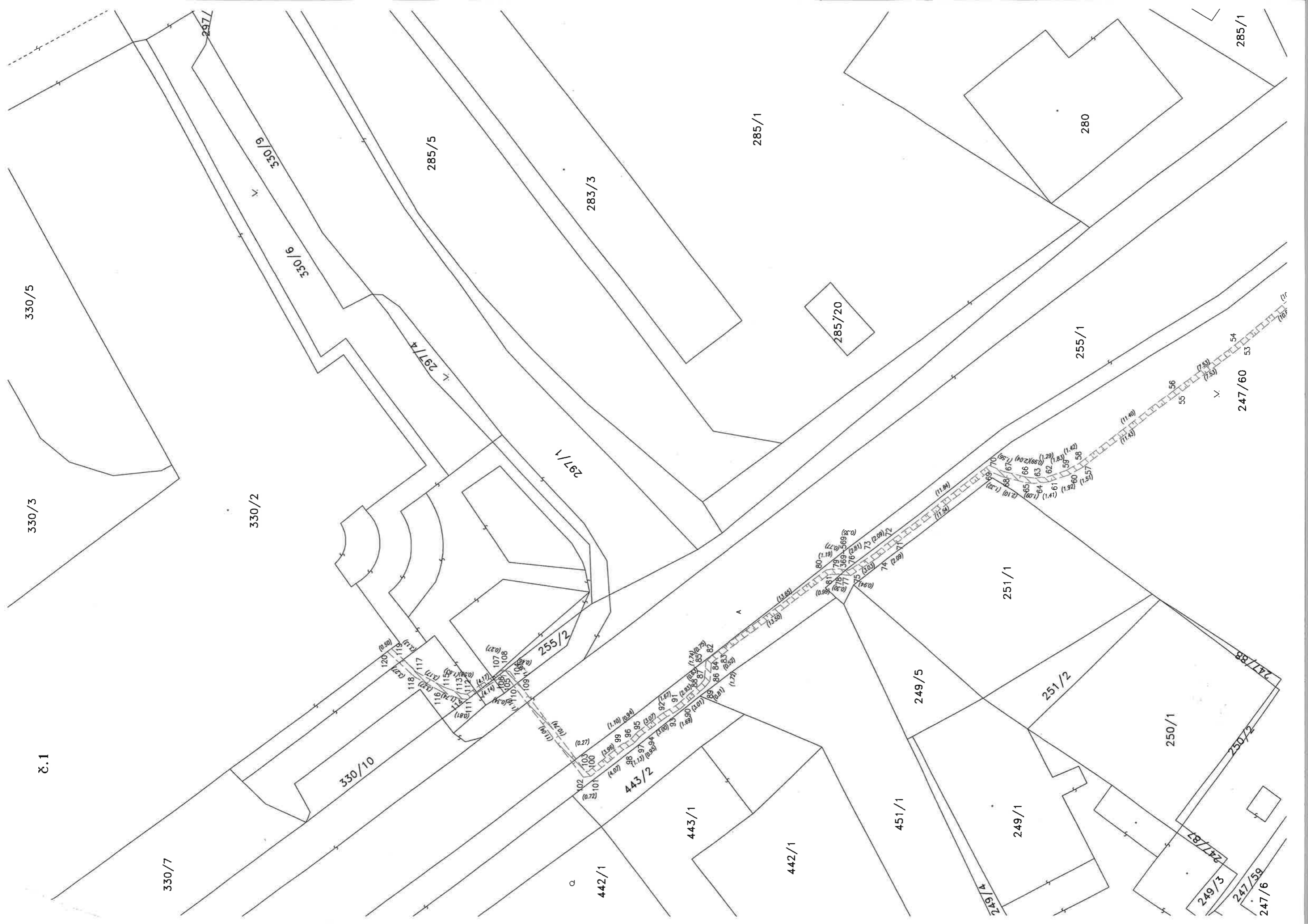
Dosavadní stav				Nový stav												
Označení pozemku parc. číslem	Výměra parcely		Druh pozemku	Označení pozemku parc. číslem	Výměra parcely		Druh pozemku	Typ stavby	Způsob využití	Způsob určení výměry	Porovnání se stavem evidence právních vztahů					
	ha	m ²	Způsob využití		ha	m ²	Způsob využití	Způsob využití			Díl přechází z pozemku označeného v katastru nemovitostí	díl vč. poz. evidenci	Číslo listu vlastnictví	Výměra dílu		Označení dílu
													ha	m ²		
247/23													247/23	1439		
247/58													247/58	1		
247/59													247/59	1		
247/60													247/60	1		
247/61													247/61	1		
247/62													247/62	1		
255/1													255/1	1		
255/2													255/2	1		
260/1													260/1	812		
266													266	1		
330/2													330/2	766		

GEOMETRICKÝ PLÁN pro vymezení rozsahu věcného břemene k části pozemku	Geometrický plán ověřil úředně oprávněný zeměměřický inženýr:	Stejnopis ověřil úředně oprávněný zorněměřický inženýr:
	Jméno, příjmení: <i>Ing. Ivan Macháček</i>	Jméno, příjmení: <i>ING. IVAN MACHÁČEK</i>
	Číslo položky seznamu úředně oprávněných zeměměřických inženýrů: <i>973/1995</i>	Číslo položky seznamu úředně oprávněných zeměměřických inženýrů: <i>973/1995</i>
	Dne: <i>8.1.2019</i> Číslo: <i>5/2019</i>	Dne: <i>14.2.2019</i> Číslo: <i>193/19</i>
	Náležitostmi a přesností odpovídá prvním předpisům.	Tento stejnopis odpovídá geometrickému plánu v elektronické podobě uloženému v dokumentaci katastrálního úřadu.
Vyhotovitel: <i>Houdek spol. s r.o. Ještědská 108/83 46007, Liberec</i>	Katastrální úřad souhlasí s číslováním parcel.	
Číslo plánu: <i>1306-639/2018</i>	Ověřil stejnopis geometrického plánu v listinné podobě.	
Okres: <i>Ústí nad Labem</i>		
Obec: <i>Ústí nad Labem</i>	KÚ pro Ústecký kraj KP Ústí nad Labem Pavlína Hanuschová PGP 20/2019-510 2019.01.11 12:40:25 CET	
Katastr. území: <i>Všebořice</i>		
Mapový list: <i>Ústí nad Labem 5-6/23</i>		
Dosavadním vlastníkům pozemků byla poskytnuta možnost seznámit se v terénu s průběhem navrhovaných nových hranic, které byly označeny předepsaným způsobem.		

Seznam souřadnic (S-JTSK)

Seznam souřadnic (S-JTSK)

Číslo bodu	Souřadnice pro zápis do KN			Pozn.	Číslo bodu	Souřadnice pro zápis do KN			Pozn.
	Y	X	kód kv.			Y	X	kód kv.	
369-569	763497.57	972768.66	3		59	763488.03	972789.81	3	
369-595	763460.66	972826.14	3		60	763488.49	972790.01	3	
1	763398.09	972869.63	3		61	763489.12	972788.20	3	
2	763398.10	972870.13	3		62	763488.64	972788.08	3	
3	763399.23	972870.12	3		63	763488.86	972786.81	3	
4	763399.25	972869.62	3		64	763489.36	972786.81	3	
5	763401.16	972869.84	3		65	763489.20	972785.73	3	
6	763401.08	972870.34	3		66	763488.70	972785.83	3	
7	763403.20	972870.76	3		67	763488.18	972783.86	3	
8	763403.56	972870.32	3		68	763488.66	972783.70	3	
9	763403.92	972870.90	3		69	763488.14	972782.49	3	
10	763404.31	972870.47	3		70	763487.56	972782.43	3	
11	763404.54	972870.52	3		71	763495.10	972773.28	3	
12	763404.32	972870.98	3		72	763494.70	972772.98	3	
13	763412.82	972877.47	3		73	763496.01	972771.35	3	
14	763413.18	972877.11	3		74	763496.41	972771.65	3	
15	763413.67	972877.73	3		75	763498.09	972769.13	3	
16	763413.53	972878.37	3		76	763497.57	972769.01	3	
17	763414.35	972877.85	3		77	763497.97	972768.20	3	
18	763413.99	972877.49	3		78	763497.93	972767.90	3	
19	763421.08	972868.21	3		79	763497.43	972767.90	3	
20	763421.48	972868.49	3		80	763497.61	972766.72	3	
21	763421.78	972868.04	3		81	763498.09	972766.92	3	
22	763423.14	972865.97	3		82	763505.74	972755.75	3	
23	763423.44	972865.50	3		83	763506.12	972756.07	3	
24	763423.04	972865.22	3		84	763506.48	972755.69	3	
25	763434.28	972850.52	3		85	763506.26	972755.21	3	
26	763434.68	972850.82	3		86	763508.19	972755.55	3	
27	763443.57	972838.41	3		87	763507.99	972755.07	3	
28	763443.95	972838.75	3		88	763508.48	972754.68	3	
29	763444.33	972838.38	3		89	763508.82	972755.04	3	
30	763444.17	972837.84	3		90	763510.79	972752.76	3	
31	763444.44	972837.89	3		91	763510.39	972752.46	3	
32	763446.01	972838.66	3		92	763511.23	972751.02	3	
33	763446.05	972838.16	3		93	763511.65	972751.30	3	
34	763446.75	972838.18	3		94	763513.40	972748.86	3	
35	763446.81	972838.68	3		95	763513.02	972748.52	3	
36	763451.82	972837.51	3		96	763513.72	972747.90	3	
37	763451.50	972837.07	3		97	763514.10	972748.22	3	
38	763454.24	972832.63	3		98	763514.70	972747.26	3	
39	763454.62	972832.97	3		99	763514.30	972746.96	3	
40	763456.89	972830.44	3		100	763516.82	972743.91	3	
41	763457.27	972830.78	3		101	763517.30	972744.13	3	
42	763458.52	972828.13	3		102	763517.40	972743.42	3	
43	763458.90	972828.45	3		103	763516.86	972743.64	3	
44	763459.56	972827.84	3		104	763507.22	972736.32	3	
45	763459.16	972827.53	3		105	763507.68	972736.04	3	
46	763460.83	972826.65	3		106	763507.61	972735.71	3	
47	763461.62	972825.91	3		107	763507.07	972735.61	3	
48	763461.28	972825.55	3		108	763507.13	972735.87	3	
49	763464.89	972822.67	3		109	763508.31	972737.14	3	
50	763464.49	972822.37	3		110	763508.61	972736.74	3	
51	763469.45	972814.83	3		111	763509.89	972732.25	3	
52	763469.03	972814.55	3		112	763509.39	972732.14	3	
53	763476.37	972806.48	3		113	763509.33	972731.56	3	
54	763475.97	972806.18	3		114	763509.83	972731.44	3	
55	763480.87	972800.44	3		115	763508.74	972730.04	3	
56	763480.47	972800.14	3		116	763509.20	972729.82	3	
57	763487.78	972791.34	3		117	763507.20	972727.27	3	
58	763487.36	972791.06	3		118	763507.60	972726.97	3	
					119	763505.07	972724.98	3	
					120	763505.37	972724.58	3	
					121	763415.16	972876.79	3	



330/5

330/3

č.1

330/7

330/2

330/10

330/9

330/6

297/7

285/5

283/3

285/1

285/1

280

285/20

255/1

247/60

297/1

297/4

255/2

251/1

251/2

250/1

249/5

451/1

249/1

443/1

442/1

442/1

443/2

249/4

249/3

247/59

247/87

247/88

250/2

247/88

53
54
55
56
57
58
59
60
61
62
63
64
65
66
67
68
69
70
71
72
73
74
75
76
77
78
79
80
81
82
83
84
85
86
87
88
89
90
91
92
93
94
95
96
99
100
101
102
103
104
105
106
107
108
109
110
111
112
113
114
115
116
117
118
119
120
121
122

A



285/1

255/1

280

č.2

285/8

285/9

285/1

285/7

285/1

268

260/1

264

266

260/6

Masarykova

247/59

247/10

247/52

247/58

252/4

252/1

252/3

254/1

247/61

247/55

247/57

247/53

247/62

247/23

1778/3

7/53

17/57

/9

17/60

53

54

55

56

51

52

49

50

47

48

44

45

42

43

39

38

37

36

35

32

29

27

24

23

22

21

20

19

121

18

15

13

12

11

10

k.ú. Věbořice

k.ú. Bukov

