

**Smlouva o budoucí smlouvě o zřízení služebnosti**

uzavřená podle ustanovení § 1785 ve spojení s § 1257 a násl. zákona č. 89/2012 Sb., občanský zákoník, v platném znění

mezi těmito smluvními stranami:

**Kraj Vysočina, se sídlem v Jihlavě, Žižkova 57, 587 33 Jihlava**  
**zastoupený hejtnanem kraje MUDr. Jiřím Běhounkem**  
**k podpisu smlouvy pověřen Ing. Martin Kukla, náměstek hejtmána pro oblast**  
**ekonomiky a majetku**  
**IČ: 708 90 749**  
**DIČ: CZ70890749**  
**na straně budoucího povinného ze služebnosti**

**a**

**Město Havlíčkův Brod, se sídlem Havlíčkovo náměstí 57, Havlíčkův Brod, 580 01**  
**jednající Mgr. Janem Teclem MBA, starostou města**  
**IČ: 002 67 449**  
**na straně budoucího oprávněného ze služebnosti**

takto:

**Článek I.**  
**Předmět smlouvy**

1. Budoucí povinný ze služebnosti je na základě smlouvy o bezúplatném převodu podle § 22 zákona č. 219/2000 Sb. ze dne 25. 6. 2007 a zákona č. 157/2000 Sb. o přechodu některých věcí, práv a závazků z majetku České republiky do majetku krajů a Rozhodnutí Ministerstva dopravy a spojů č. 3796/01-9-KM ze dne 10. 9. 2001 výhradním vlastníkem pozemků par. č. 2387/1, 618 v katastrálním území Havlíčkův Brod, Termesivy a obci Havlíčkův Brod (dále jen „pozemky“). Předmětné pozemky jsou zapsány u Katastrálního úřadu pro Vysočinu, katastrální pracoviště Havlíčkův Brod v katastru nemovitostí pro uvedené k. ú. a obec na LV 219, 123.
2. Budoucí oprávněný ze služebnosti má v úmyslu vybudovat a provozovat na pozemku stavbu „Odkanalizování místní části Herlify, Havlíčkův Brod“ (dále jen „stavba“). Rozsah a umístění stavby je orientačně vyznačen nákresem trasy na snímku mapy, který tvoří nedílnou součást této smlouvy.
3. Budoucí povinný ze služebnosti souhlasí se stavbou na pozemku. Při realizaci stavby je budoucí oprávněný ze služebnosti povinen šetřit majetek vlastníka pozemku. Dále se zavazuje, že výkopové práce a uvedení pozemku do původního stavu budou realizovány v souladu s právními předpisy upravujícími ochranu přírody a krajiny.
4. Budoucí oprávněný ze služebnosti se výslovně zavazuje, že do 90 dnů ode dne vydání kolaudačního souhlasu nebo předávacího protokolu od příslušné příspěvkové organizace předloží budoucímu povinnému geometrický plán, kterým bude služebnost zaměřena. Geometrický plán se nesmí významně odchýlit od snímku mapy, do kterého byl zakreslen rozsah a umístění stavby. Budoucí oprávněný i budoucí povinný se touto smlouvou zavazují, že neprodleně po předložení geometrického plánu přistoupí k uzavření smlouvy o zřízení služebnosti, jejíž podstatné náležitosti jsou uvedeny v článku II. této smlouvy. Nedodržení této lhůty nemá za následek zánik práva na uzavření smlouvy o zřízení služebnosti.

## **Článek II. Podstatné náležitosti smlouvy o zřízení služebnosti**

1. Smluvní strany se dohodly, že smlouvou o zřízení služebnosti bude zřízena služebnost užívání pozemku, ve prospěch oprávněného, spočívající ve zřízení a provozování stavby na pozemku.
2. Oprávněný ze služebnosti má v souvislosti se zřízením a provozem stavby právo vstupovat a vjíždět na pozemek, uvedený v čl. I. odst. 1. této smlouvy, za účelem prohlídky a údržby stavby. Rozsah služebnosti bude stanoven geometrickým plánem, který na svůj náklad pořídí oprávněný. Uvedený geometrický plán bude nedílnou součástí smlouvy o zřízení služebnosti.
3. Oprávněný právo odpovídající služebnosti přijme a vlastník pozemku bude povinen toto právo strpět.
4. Služebnost se sjednává bezúplatně – ve smyslu článku 3. odst. 2 Pravidel.
5. Správní poplatek za vklad práva odpovídajícího služebnosti uhradí oprávněný.
6. Služebnost bude sjednána na dobu, po kterou bude oprávněným provozována stavba na pozemku vlastníka. V případě, že oprávněný ze služebnosti převede tuto stavbu na jiného vlastníka, vyjma případu přeměny oprávněného jako právnické osoby, je oprávněný povinen do 30 dnů ode dne převodu oznámit povinnému nového vlastníka stavby.
7. Oprávněný a povinný následně uzavřou dohodu o zrušení služebnosti s tím, že náklady související se zrušením služebnosti hradí oprávněný.
8. O uzavření smlouvy o zřízení služebnosti, ve prospěch oprávněného spočívající ve zřízení, provozování a údržbě stavby v rozsahu zaměřeném geometrickým plánem, bude v souladu s ustanovením § 59 odst. 3 zákona č. 129/2000 Sb., o krajích, v platném znění rozhodovat usnesením Rada Kraje Vysočina.
9. Smluvní strany berou na vědomí, že právo odpovídající služebnosti nabude oprávněný vkladem práva s právními účinky k okamžiku podání návrhu na vklad do katastru nemovitostí u Katastrálního úřadu pro Vysočinu, katastrálního pracoviště Havlíčkův Brod.

## **Článek III. Povinnosti budoucího oprávněného při zřízení, provozování a údržbě stavby**


1. Budoucí oprávněný se zavazuje písemně, v souladu se zákonem, oznámit příslušné příspěvkové organizaci, která majetek užívá, každý zásah a účel zásahu na pozemku budoucího povinného, ke kterému je oprávněn z této smlouvy a šetřit co nejvíce jeho majetek. Pokud z důsledku existence služebnosti vznikne výstavbou, údržbou a opravami stavby, ze strany budoucího oprávněného, ale i nezávisle, tj. provozní závadou, straně vlastníka zatěžované nemovitosti škoda a znehodnocení pozemku, ponese náklady na jejich odstranění budoucí oprávněný, případně zajistí nápravu v plném rozsahu.
2. Budoucí oprávněný se zavazuje, že stavba bude vybudována dle schválené projektové dokumentace.

3. V případě, že nebude budoucím oprávněným ze služebnosti do tří let od podpisu této smlouvy započata stavba, uvedená v článku I. bod 2., na uvedeném pozemku, ruší se tato smlouva o budoucí smlouvě o zřízení služebnosti od samého počátku.

#### Článek IV. Závěrečná ustanovení

1. Skutečnosti ve smlouvě blíže nespecifikované se řídí příslušnými ustanoveními zákona č. 89/2012 Sb., občanský zákoník, v platném znění.
2. Tato smlouva je vyhotovena ve 4 stejnopisech, z nichž po dvou výtiscích je určeno pro budoucího oprávněného a budoucího povinného.
3. Podpisem smlouvy o budoucí smlouvě o zřízení služebnosti oběma smluvními stranami vzniká budoucímu oprávněnému právo realizovat uvažovanou stavbu na pozemku.
4. O uzavření smlouvy o budoucí smlouvě o zřízení služebnosti bylo v souladu s ustanovením § 59 odst. 3 zákona č. 129/2000 Sb., o krajích, ve znění pozdějších předpisů rozhodnuto usnesením Rady Kraje Vysočina 0536/10/2019/RK dne 3. 4. 2019.
5. Uzavření této smlouvy je v souladu s usnesením Rady Města Havlíčkův Brod č. 331/19 ze dne 15.04.2019.
6. Smluvní strany této smlouvy prohlašují, že si smlouvu o budoucí smlouvě o zřízení služebnosti přečetly, že je uzavírána po vzájemném projednání, podle jejich pravé a svobodné vůle, určitě, vážně a srozumitelně, nikoli v tísní ani za nápadně nevýhodných podmínek. Na důkaz toho připojují podpisy svých zástupců.
7. Smlouva o budoucí smlouvě o zřízení služebnosti nabývá platnosti dnem podpisu smlouvy.
8. Budoucí oprávněný ze služebnosti výslovně souhlasí se zveřejněním celého textu smlouvy včetně podpisů v informačním systému veřejné správy – Registru smluv.
9. Smluvní strany se dohodly, že zákonnou povinnost dle § 5 odst. 2 zákona o registru smluv splní Kraj Vysočina.

V Havlíčkově Brodě dne 15.04.2019  
Za budoucího oprávněného



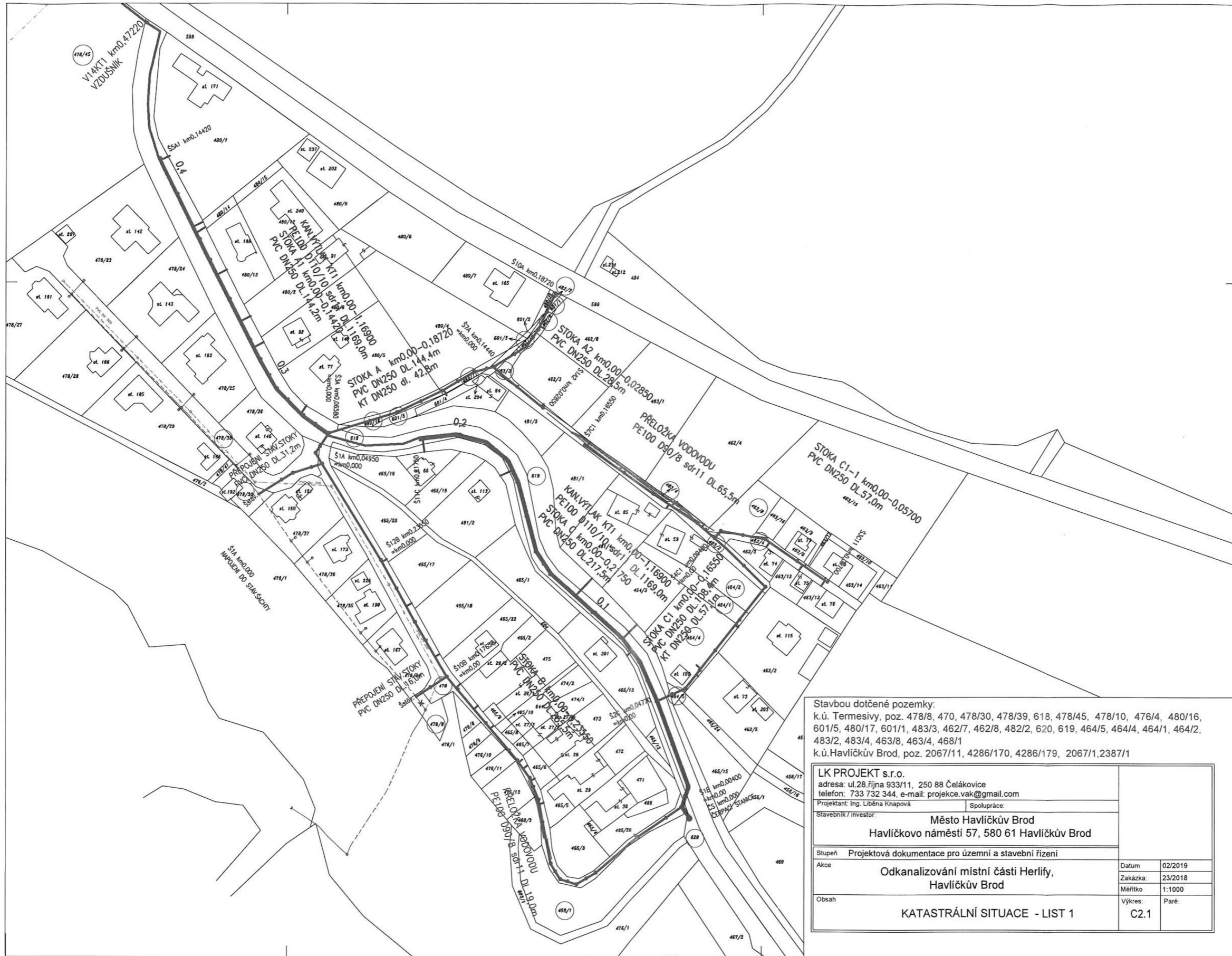
Mgr. Jan Tecl MBA  
starosta města

V Jihlavě dne 24. 04. 2019  
Za budoucího povinného

  
Kraj Vysočina  
Žižkova 57, 587 33 Jihlava

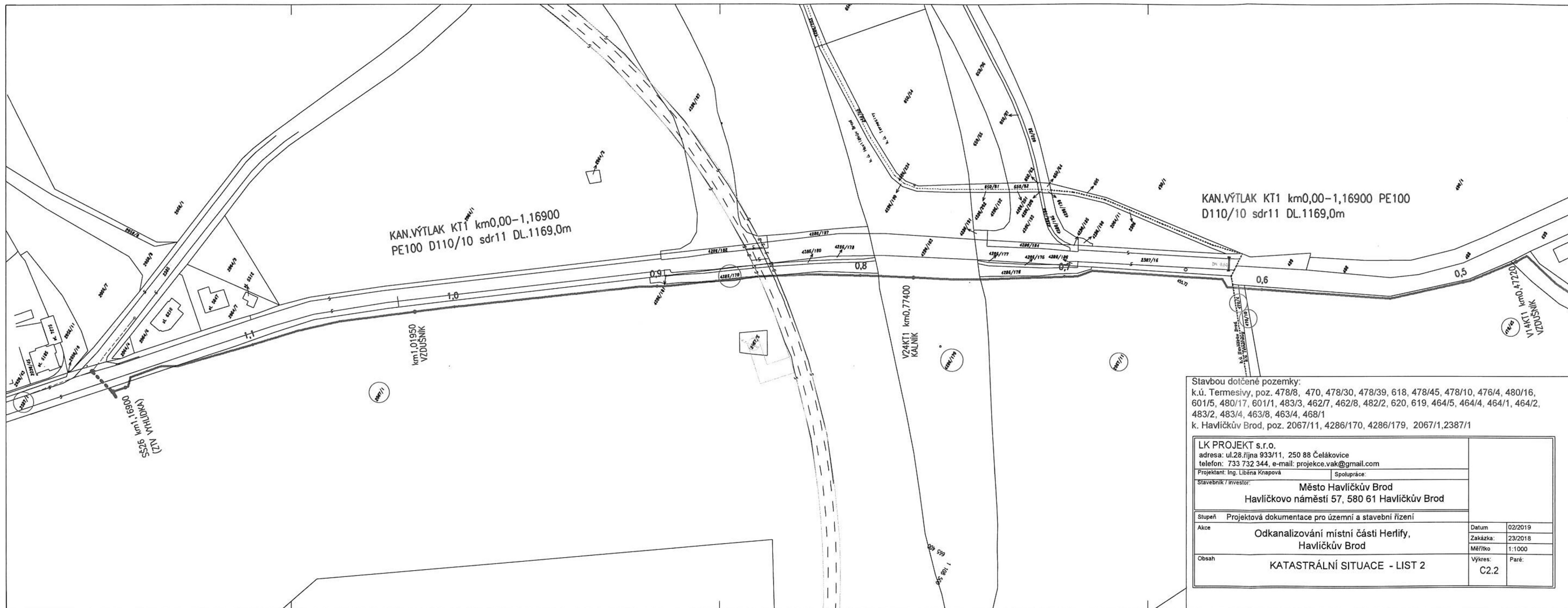


Ing. Martin Kukla  
náměstek hejtmana pro oblast  
ekonomiky a majetku



Stavbou dotčené pozemky:  
 k.ú. Termesivý, poz. 478/8, 470, 478/30, 478/39, 618, 478/45, 478/10, 476/4, 480/16,  
 601/5, 480/17, 601/1, 483/3, 462/7, 462/8, 482/2, 620, 619, 464/5, 464/4, 464/1, 464/2,  
 483/2, 483/4, 463/8, 463/4, 468/1  
 k.ú. Havlíčkův Brod, poz. 2067/11, 4286/170, 4286/179, 2067/1, 2387/1

<b>LK PROJEKT s.r.o.</b> adresa: ul. Fijna 933/11, 250 88 Čelákovice telefon: 733 732 344, e-mail: projekce.vak@gmail.com Projektant: Ing. Liběna Knapová Spolupráce:	
Stavebník / investitor: <b>Město Havlíčkův Brod</b> Havlíčkovo náměstí 57, 580 61 Havlíčkův Brod	
Stupeň: Projektová dokumentace pro územní a stavební řízení Akce:	Datum: 02/2019 Zakázka: 23/2018 Měřítko: 1:1000
Obsah:	Výkres: Paré: <b>C2.1</b>
<b>KATASTRÁLNÍ SITUACE - LIST 1</b>	



KAN.VÝTLAK KT1 km0,00-1,16900 PE100  
D110/10 sdr11 DL.1169,0m

KAN.VÝTLAK KT1 km0,00-1,16900  
PE100 D110/10 sdr11 DL.1169,0m

Stavbou dotčené pozemky:  
k.ú. Termesivý, poz. 478/8, 470, 478/30, 478/39, 618, 478/45, 478/10, 476/4, 480/16,  
601/5, 480/17, 601/1, 483/3, 462/7, 462/8, 482/2, 620, 619, 464/5, 464/4, 464/1, 464/2,  
483/2, 483/4, 463/8, 463/4, 468/1  
k. Havlíčkův Brod, poz. 2067/11, 4286/170, 4286/179, 2067/1, 2387/1

LK PROJEKT s.r.o. adresa: ul.28.října 933/11, 250 88 Čelákovice telefon: 733 732 344, e-mail: projekce.vak@gmail.com			
Projektant: Ing. Liběna Knapová	Spolupráce		
Stavebník / investitor: Město Havlíčkův Brod Havlíčkovo náměstí 57, 580 61 Havlíčkův Brod			
Stupeň: Projektová dokumentace pro územní a stavební řízení	Datum: 02/2019		
Akce: Odkanalizování místní části Herlify, Havlíčkův Brod	Zakázka: 23/2018		
Obsah: KATASTRÁLNÍ SITUACE - LIST 2	Měřítko: 1:1000	Výkres: C.2.2	Paré: