


**Smlouva o smlouvě budoucí o zřízení služebnosti
uzavřená dle ust. § 1785 a násl. zákona č. 89/2012 Sb., občanský zákoník,
ve znění pozdějších předpisů**

Čl. 1. Smluvní strany.


1.1 Budoucí povinný:

Název: Statutární město Brno
Sídlo: Dominikánské náměstí 196/1, Brno - město, 602 00 Brno
Zastoupený: JUDr. Markétou Vaňkovou, primátorkou
Podpisem smlouvy pověřen:  *Ing. Tomáš Pivec* *Opraviť 17/11/19*
~~pověřený zastupováním dočasně neobsazené funkce~~
vedoucího Odboru investičního Magistrátu města Brna
IČ: 44992785
DIČ: CZ44992785

(dále jen budoucí povinný)

a

1.2 Budoucí oprávněný

Název: Dial Telecom, a.s.
Sídlo: Praha 8 - Karlín, Křižíkova 36a/237, PSČ 186 00
IČ: 281 75 492
DIČ: CZ28175492
Zápis ve veřejném seznamu: v obchodním rejstříku vedeném Městským soudem v Praze,
oddíl B, vložka 12529
Zastoupená  – Plná moc ze dne 15.11.2017

(dále jen budoucí oprávněný)

a

1.3 Investor

Název: TIPA Telekom Nové Sady s.r.o.
Sídlo/adresa: Nové sady 596/31, Staré Brno, 602 00 Brno
Zastoupený: Ing. Tomáš Příbyl, jednatel
IČ: 06561683
DIČ: CZ06561683
Zápis ve veřejném seznamu: C 102808 vedená u Krajského soudu v Brně

(dále jen Investor)

uzavírají dle ust. § 1785 a násl. zákona č. 89/2012 Sb., občanský zákoník, ve znění pozdějších předpisů tuto smlouvu o smlouvě budoucí tohoto znění (dále jen smlouva).

Čl. 2. Předmět smlouvy

2.1 Předmětem této smlouvy je dohoda o uzavření smlouvy o zřízení služebnosti k pozemkům p. č. 1327/11, 1327/13, 1327/27 k.ú. Staré Brno, obec Brno (dále jen služební pozemky) ve vlastnictví budoucího povinného zapsaných na listu vlastnictví 10001 v katastru nemovitostí u Katastrálního úřadu pro Jihomoravský kraj, Katastrální pracoviště Brno-město.

2.2 Tato smlouva je uzavřena z důvodu stavby inženýrské sítě – přípojky podzemního optického kabelového vedení ve vlastnictví budoucího oprávněného, (dále jen inženýrská síť) budované v rámci stavby nazvané „Polyfunkční objekt IN SADY“. Vlastníkem inženýrské sítě se stane budoucí oprávněný.

2.3 Budoucí umístění inženýrské sítě je zakresleno na výkrese „Situace - služebnost“, která tvoří přílohu a nedílnou součást této smlouvy.

Čl. 3. Závazky smluvních stran

3.1 Budoucí oprávněný a investor jsou oprávněni umístit na služebných pozemcích inženýrskou síť a na služebné pozemky vstupovat a vjíždět za účelem výstavby inženýrské sítě.

3.2 Budoucí oprávněný bude oprávněn mít na služebných pozemcích inženýrskou síť a na služebné pozemky vstupovat a vjíždět za účelem provozu, údržby a oprav inženýrské sítě po nezbytnou dobu a v nutném rozsahu. Budoucí povinný bude povinen umožnit budoucímu oprávněnému výkon činností spojených s provozováním, údržbou a opravou inženýrské sítě.

3.3 Budoucí oprávněný bude povinen uvést služebné pozemky po ukončení jakýchkoliv prací do předešlého stavu; nebude-li to možné a účelné, poskytnout po dohodě s budoucím povinným náhradu škody dle právních předpisů platných a účinných v době vzniku škody.

3.4 Budoucí povinný bude povinen trpět výkon práv budoucího oprávněného podle odst. 3.2.

3.5 Budoucí povinný bude povinen užívat služebné pozemky způsobem neomezujícím a neohrožujícím provozování inženýrské sítě. Budoucí oprávněný bude povinen informovat budoucího povinného o všech skutečnostech potřebných pro plnění jeho povinností podle předchozí věty.

3.6 Služebnosti podle tohoto článku budou zřízeny ve smyslu § 104 zákona č. 127/2005 Sb. v platném znění ve prospěch budoucího oprávněného jako vlastníka inženýrské sítě a zároveň podnikatele zajišťujícího veřejnou komunikační síť. Na právní nástupce oprávněného přejdou služebnosti dle tohoto článku v případě, že zároveň budou podnikateli zajišťující veřejnou komunikační síť.

3.7 Budoucí oprávněný právo služebnosti podle tohoto článku přijme a budoucí povinný se zaváže toto právo trpět.

3.8 Výměra služebnosti bude určena podle rozsahu, vymezeném v geometrickém plánu pro vymezení rozsahu věcného břemene (dále jen geometrický plán). Rozsah služebnosti bude vyznačen v šířce výkopu - min. 0,25 m od bližšího okraje chráničky na každou stranu.

3.9 Geometrický plán je povinen nechat zpracovat na svůj účet budoucí oprávněný.

3.10 Právo služebnosti bude zřízeno na dobu neurčitou.

3.11 Povinnost služebnosti bude přecházet s vlastnictvím služebného pozemku na nabyvatele tohoto pozemku.

Čl. 4. Cena za zřízení práva služebnosti

4.1 Investor bude povinen zaplatit budoucímu povinnému cenu za zřízení práva služebnosti ve výši určené podle Metodiky oceňování služebnosti k služebným pozemkům ve vlastnictví statutárního města Brna dotčených stavbami inženýrských sítí.

4.2 Pro pozemky v k.ú. Staré Brno p.č. 1327/11, 1327/13 ve výši 600 Kč/m², p.č. 1327/11 ve výši 600 Kč/m² výměry služebnosti. Minimálně celkem 2.000 Kč bez DPH.

4.3 Cena za 1 m² výměry služebnosti je bez DPH, ke které bude připočtena DPH dle obecně závazných právních předpisů platných a účinných ke dni podpisu smlouvy o zřízení služebnosti.

4.4 Investor se zavazuje zaplatit budoucímu povinnému správní poplatek za podání návrhu na vklad práva služebnosti do katastru nemovitostí.

4.5 Investor bude povinen splnit své peněžité povinnosti podle odst. 4.1 až 4.4 této smlouvy dnem připsání těchto plnění na účet budoucího povinného nejpozději do 20 dnů od

uzavření smlouvy o zřízení služebnosti. Podkladem pro zaplacení ceny za zřízení práva služebnosti a správního poplatku za podání návrhu na vklad práva služebnosti do katastru nemovitostí bude daňový doklad dle zákona č. 235/2004 Sb., o dani z přidané hodnoty, ve znění pozdějších předpisů, vystavený pro tyto účely budoucím povinným.

Čl. 5. Ustanovení zvláštní

5.1 U staveb vedení elektronických komunikací je investor povinen nejpozději do 60 dnů ode dne převzetí stavby od zhotovitele písemně oznámit budoucímu povinnému umístění inženýrské sítě na služebných pozemcích. Investor je dále povinen nejpozději do 6 měsíců ode dne převzetí stavby od zhotovitele předložit 5 ks geometrického plánu, 1x v digitální formě ve formátu DGN v souřadnicovém systému S-JTSK, výměru služebnosti na každém ze služebných pozemků samostatně a odsouhlasení geometrického plánu Evidenčním oddělením Majetkového odboru Magistrátu města Brna.

5.2 Smlouvu o zřízení služebnosti se smluvní strany zavazují uzavřít do 3 měsíců ode dne předložení podkladů dle čl. 5 odst. 5.1.

Čl. 6. Práva a povinnosti stran při provozu zařízení

6.1 Budoucí oprávněný bude povinen při výkonu svých práv vyplývajících z této smlouvy co nejvíce šetřit práva budoucího povinného.

6.2 Budoucí oprávněný bude povinen dbát o bezpečnost provozu inženýrské sítě.

6.3 Budoucí oprávněný bude povinen inženýrskou sít' provozovat.

6.4 Provozováním se pro účely této smlouvy rozumí užívání inženýrské sítě k výkonu hlavní hospodářské činnosti budoucího oprávněného jako zejména - poskytování telefonních a datových služeb, podle druhu té které inženýrské sítě.

6.5 Budoucí oprávněný bude povinen informovat budoucího povinného o odstranění inženýrské sítě z dotčeného služebného pozemku bez zbytečného odkladu, nejpozději však do 30 dnů od odstranění inženýrské sítě a na výzvu budoucího povinného uzavřít smlouvu o zániku práva služebnosti ke služebnímu pozemku, na jehož povrchu nebo pod jehož povrchem byla takováto inženýrská sít' umístěna. Budoucí oprávněný bude povinen splnit povinnost podle předchozí věty do 30 dnů ode dne doručení výzvy budoucího povinného budoucímu oprávněnému. Uzavření smlouvy podle tohoto odstavce nemá vliv na výši úplaty za zřízení práva služebnosti. Toto platí obdobně také pro jakoukoliv změnu poměrů, která by mohla odůvodnit změnu, omezení nebo zánik práva služebnosti.

Čl. 7. Následky porušení povinnosti

7.1 Investor, který bude v prodlení se splacením peněžitého dluhu, bude povinen zaplatit budoucímu povinnému úroky z prodlení ve výši stanovené obecně závaznými právními předpisy.

Čl. 8. Katastrální řízení

8.1 Budoucí povinný podá návrh na vklad práva služebnosti do katastru nemovitostí po splnění závazku k zaplacení úplaty budoucím oprávněným.

8.2 Budoucí oprávněný a investor se zaváží poskytnout budoucímu povinnému všechnu potřebnou součinnost v souvislosti s podáním návrhu na vklad práva služebnosti do katastru nemovitostí.

8.3 Budoucí oprávněný zmocní budoucího povinného k podání návrhu na vklad práva služebnosti do katastru nemovitostí, jeho zpětvzetí nebo zúžení a všem dalším úkonům týkajícím se tohoto katastrálního řízení. Budoucí povinný zmocnění podle předchozí věty přijme.

Čl. 9. Společná a závěrečná ustanovení

9.1 Neplatnost nebo nevynutitelnost některého ustanovení této smlouvy nemá za následek neplatnost nebo nevynutitelnost ostatních ustanovení. Smluvní strany vyvinou veškeré úsilí, aby dotčená ustanovení nahradily ustanoveními platnými a vynutitelnými, která svým smyslem a účelem v nejvyšší možné míře odpovídají ustanovením dotčeným.

9.2 Poruší-li investor některou povinnost vyplývající z odst 5.1 této smlouvy o budoucí smlouvě, je povinen zaplatit druhé smluvní straně smluvní pokutu ve výši 5 000 Kč. Povinnost zaplatit druhé smluvní straně smluvní pokutu nebude vylučovat právo budoucího povinného na náhradu škody vzniklé z porušení povinnosti, ke které se smluvní pokuta vztahuje.

9.3 Závazky z této smlouvy zanikají dnem pozbytí platnosti územního souhlasu s umístěním stavby inženýrské sítě na některém ze služebných pozemků v rozsahu pozbytí platnosti územního souhlasu. Závazky z této smlouvy také zanikají právní mocí rozhodnutí, kterým bylo pravomocně nařízeno odstranění stavby některé inženýrské sítě, a to v rozsahu tohoto rozhodnutí.

9.4 Investor je povinen informovat budoucího povinného o skutečnostech vedoucích k zániku závazků z této smlouvy do 60 dnů ode dne vzniku této skutečnosti.

9.5 Zaniknou-li závazky z této smlouvy, bude investor povinen odstranit z toho ze služebných pozemků, jehož se zánik závazku týká, stavbu nebo výsledky dosavadní stavební činnosti směřující k zhotovení stavby té inženýrské sítě, jež na tomto pozemku byla nebo měla být podle zaniklého závazku umístěna. Investor bude současně povinen uvést služebné pozemky, jichž se týká povinnost podle předchozí věty, do původního stavu.

9.6 Smlouvu lze měnit dohodou smluvních stran v písemné formě.

9.7 Smlouva je vyhotovena v sedmi stejnopisech, každý stejnopis má platnost originálu.

9.8 Budoucí povinný obdrží tři stejnopisy, budoucí oprávněný a investor dva stejnopisy.

9.9 Statutární město Brno je při nakládání s veřejnými prostředky povinno dodržovat ustanovení zákona 106/1999 Sb., o svobodném přístupu k informacím, ve znění pozdějších předpisů (zejména § 9 odst. 2).

9.10 Smlouva je uzavřena dnem podpisu smluvních stran a tímto dnem nabývá platnosti.

9.11 Statutární město Brno je při nakládání s veřejnými prostředky povinno dodržovat ustanovení zákona 106/1999 Sb., o svobodném přístupu k informacím, ve znění pozdějších předpisů (zejména § 9 odst. 2).

9.12 Tato smlouva podléhá uveřejnění dle zákona č. 340/2015 Sb., o zvláštních podmínkách účinnosti některých smluv, uveřejňování těchto smluv a o registru smluv, ve znění pozdějších předpisů.

9.13 Tato smlouva nabývá účinnosti dnem jejího uveřejnění prostřednictvím registru smluv postupem dle zákona č. 340/2015 Sb., o zvláštních podmínkách účinnosti některých smluv, uveřejňování těchto smluv a o registru smluv (zákon o registru smluv), ve znění pozdějších předpisů.

9.14 Strany se dohodly, že tuto smlouvu zašle k uveřejnění v registru smluv budoucí povinný.

Dial x TIPA_sb19 – IN SADY

9.15 Budoucí oprávněný prohlašuje, že údaje uvedené v této smlouvě nejsou předmětem jeho obchodního tajemství.

9.16 Budoucí oprávněný prohlašuje, že údaje uvedené v této smlouvě nejsou informacemi požívajícími ochrany důvěrnosti jeho majetkových poměrů.

9.17 Dle obecného nařízení Evropského parlamentu a Rady (EU) 2016/679, o ochraně fyzických osob v souvislosti se zpracováním osobních údajů a o volném pohybu těchto údajů a o zrušení směrnice 95/46/ES, a souvisejících právních předpisů, v rámci informační povinnosti o zpracování osobních údajů budoucí povinný informuje, že na stránce www.brno.cz/GDPR je zveřejněna informace o nakládání s osobními údaji.

9.18 Smluvní strany prohlašují, že si smlouvu přečetly, jejímu obsahu rozumějí, smlouva nebyla uzavřena v tísní, ani za nápadně nevýhodných podmínek a na důkaz souhlasu s výše uvedeným textem připojují své podpisy.

Doložka dle ust. § 41, odst. 1 zákona č. 128/2000 Sb., o obcích (obecní zřízení), ve znění pozdějších předpisů

Podmínky této smlouvy byly schváleny Radou města Brna na R6/137. schůzi konané dne 30.4.2014, na R7/013. schůzi konané dne 10.3.2015, na R7/076. schůzi konané dne 30.8.2016, na R7/118. schůzi konané dne 30.5.2017 a na R7/133. schůzi konané dne 19.9.2017.

18-04-2019

V Brně dne
Za budoucího povinného

25-03-2019

V Praze dne
Za budoucího oprávněného

Ing. Tomáš Přibyl

Opravit 17/3/19

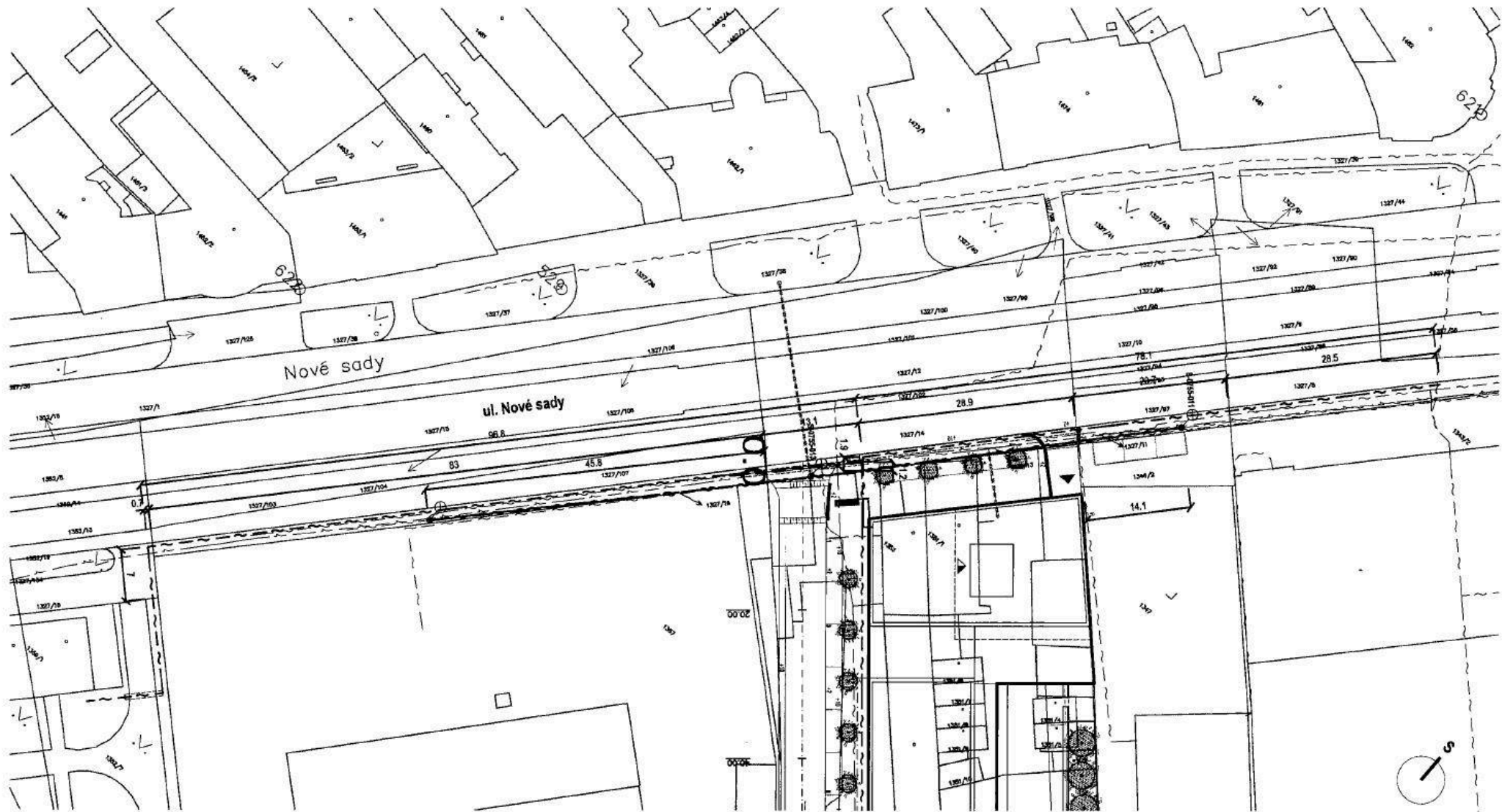
~~pověřený zastupováním~~
~~dočasně neobsazené funkce~~
vedoucího Odboru investičního
Magistrátu města Brna

V Brně dne 24.2019
Za investora

na základě plné moci
Dial Telecom, a.s.

Ing. Tomáš Přibyl
jednatel

TIPA Telekom Nové Sady s.r.o.



±0,000 = 200,900 m.n.m
 kótováno v m !

LEGENDA

 pozemky statutárního města Brna

název objektu: TIPA Telekom Nové Sady s.r.o., Nové sady 596/31, 602 00, IČ: 065 61 883		objekt: DUR	dílňa www.paliscaak.com
stavba: Polyfunkční objekt "IN SADY", Nové sady, Brno - střed 602 00		datum: 07 / 2018	
par. čísla: 1351/1, 1353, 1351/6, 1351/7, 1351/8, 1351/9, 1351/10, 1351/4, 1351/5, 1353, 1350/1, 1355		část: ASŘ	C
název sbor. újevu: SO 01 - POLYFUNKČNÍ OBJEKT, IO 01 - 10		objekt čí: C	
oblast: SITUACE - SLUŽEBNOST - IO 08.1 - 08.7 - SDĚLOVACÍ KABELY		mřížka: 1 : 500	č. výkresu: C.06 g

PLNÁ MOC

Společnost **Dial Telecom, a.s.**, IČ 281 75 492, se sídlem Praha 8 Karlín, Křížkova 36a/237, PSČ 186 00, zastoupená Mgr. Zdeňkem Sivkem, předsedou představenstva (dále jen „zmocnitel“), tímto zmocňuje



(dále jen „zmocněnec“)

aby zastupoval zmocnitele jako oprávněného při uzavírání smluv o smlouvách budoucích o zřízení věcného břemena ve smyslu ustanovení § 1257 a násl. občanského zákoníku s vlastníky nemovitostí, na kterých bude umístěna stavba podzemních telekomunikačních vedení včetně jejich součástí a příslušenství.

Zmocněnec je oprávněn na základě této plné moci za zmocnitele sjednat veškeré podmínky smluv o smlouvách budoucích o zřízení věcného břemena, včetně výše náhrady vlastníku pozemku, smlouvy o zřízení věcného břemena za zmocnitele podepsat, podat a podepsat návrh na zahájení řízení o povolení vkladu práv odpovídacích věcnému břemenu do katastru nemovitostí.


Zmocněnec je taktéž oprávněn v dané souvislosti jednat s příslušnými katastrálními úřady ve věci vkladu práv odpovídajících věcnému břemenu z příslušných smluv ve prospěch zmocnitele, podávat vysvětlení, návrhy, stanoviska, a to včetně zpětvzetí návrhů na vklad a podání odvolání proti rozhodnutí příslušného katastrálního úřadu. Zmocněnec je taktéž oprávněn vzdávat se práva na odvolání proti rozhodnutí katastrálního úřadu.

V Praze dne 15.11.2017



Dial Telecom, a.s.
Mgr. Zdeněk Sivke,
předseda představenstva

Tuto plnou moc přijímám:



PROHLÁŠENÍ O PRAVOSTI PODPISU -----

Běžné číslo knihy o prohlášeních o pravosti podpisu --
014377/2/2017/C-----

Já, níže podepsaná [redacted] advokátka
se sídlem v Praze I, Valentinská 92/3, zapsaná
v seznamu advokátů vedeném Českou advokátní
komorou pod ev. č. 10097, prohlašuji, že tuto listinu
přede mnou vlastnoručně v 1 (jednom) vyhotovení
podepsal-----

[redacted] jehož totožnost jsem zjistila

Podepsaná advokátka tímto prohlášením o pravosti
podpisu nepotvrzuje správnost ani pravdivost
uvedených v této listině, ani její soulad s prá
předpisy-----

V Praze, dne 15. listopadu 2017-----

